



แผนพัฒนาท้องถิ่น (พ.ศ. 2566-2570)
เทศบาลตำบลร่มเกล้า
ฉบับทบทวน พ.ศ. 2567



ประกาศเทศบาลตำบลร่มเกล้า

เรื่อง ประกาศใช้แผนพัฒนาท้องถิ่น (พ.ศ. ๒๕๖๖ - ๒๕๗๐)

ฉบับทบทวน (พ.ศ. ๒๕๖๗) ของเทศบาลตำบลร่มเกล้า

อาศัยอำนาจตามระเบียบกระทรวงมหาดไทยว่าด้วยการจัดทำแผนพัฒนาท้องถิ่นขององค์กรปกครองส่วนท้องถิ่น พ.ศ. ๒๕๔๘ แก้ไขเพิ่มเติม (ฉบับที่ ๒) พ.ศ. ๒๕๕๙ และ (ฉบับที่ ๓) พ.ศ. ๒๕๖๑ ข้อ ๑๗ (๔)

จึงประกาศใช้แผนพัฒนาท้องถิ่น (พ.ศ. ๒๕๖๖ - ๒๕๗๐) ฉบับทบทวน (พ.ศ. ๒๕๖๗) ของเทศบาลตำบลร่มเกล้า อำเภอเนินมะปราง จังหวัดตาก (รายละเอียดตามเอกสารแนบท้าย ประกาศนี้)

จึงประกาศให้ทราบโดยทั่วกัน

ประกาศ ณ วันที่ ๒๗ เดือน มิถุนายน พ.ศ. ๒๕๖๗

(ลงชื่อ) 

(นายวีระศักดิ์ กุลบุญมา)

นายกเทศมนตรีตำบลร่มเกล้า

คำนำ

ตามรัฐธรรมนูญแห่งราชอาณาจักรไทย พ.ศ. 2560 กำหนดไว้ในมาตรา 250 ว่า “องค์กรปกครองส่วนท้องถิ่นมีหน้าที่และอำนาจดูแลและจัดทำบริการสาธารณะและกิจกรรมสาธารณประโยชน์ของประชาชนในท้องถิ่นตามหลักการพัฒนาอย่างยั่งยืน...” โดยพระราชบัญญัติเทศบาล พ.ศ. 2496 และแก้ไขเพิ่มเติม (ฉบับที่ 14) พ.ศ. 2562 มาตรา 50 และระเบียบกระทรวงมหาดไทยว่าด้วยการจัดทำแผนพัฒนาขององค์กรปกครองส่วนท้องถิ่น พ.ศ. 2548 แก้ไขเพิ่มเติมถึง (ฉบับที่ 3) พ.ศ.2561 ข้อ 18 กำหนดให้แผนพัฒนาท้องถิ่น กรณีเทศบาล องค์การบริหารส่วนตำบล เมืองพัทยา และองค์กรปกครองส่วนท้องถิ่นอื่น ที่มีกฎหมายจัดตั้งให้จัดทำหรือทบทวนให้ แล้วเสร็จภายในเดือนตุลาคม ก่อนปีงบประมาณถัดไป... ประกอบหนังสือกระทรวงมหาดไทย ที่ มท 0810.3/ว 6086 ลงวันที่ 19 สิงหาคม 2565 เรื่อง ชักซ้อมแนวทางปฏิบัติการใช้แผนพัฒนาท้องถิ่นขององค์กรปกครองส่วนท้องถิ่นเพื่อจัดทำบริการสาธารณะหรือกิจกรรมสาธารณะ เพื่อให้แผนพัฒนาท้องถิ่นสามารถจัดทำงบประมาณรายจ่ายขององค์กรปกครองส่วนท้องถิ่น บูรณาการโครงการพัฒนาท้องถิ่นในพื้นที่ได้อย่างมีประสิทธิภาพ เกิดประโยชน์สูงสุดต่อประชาชนในการจัดทำบริการสาธารณะหรือกิจกรรมสาธารณะตามหน้าที่และอำนาจขององค์กรปกครองส่วนท้องถิ่น

แผนพัฒนาท้องถิ่น ถือเป็นแผนพัฒนาเศรษฐกิจและสังคมของท้องถิ่น เป็นตัวกำหนดทิศทางในการพัฒนาของแต่ละท้องถิ่น ให้สอดคล้องกับสภาพปัญหาความต้องการและศักยภาพของแต่ละท้องถิ่น เทศบาลตำบลร่มเกล้าตระหนักถึงความสำคัญของการวางแผนการพัฒนานี้ และเพื่อให้แผนพัฒนาทันสมัยเป็นปัจจุบันทันต่อสภาพการณ์ปัญหาที่เกิดขึ้นอย่างต่อเนื่องตลอดเวลา เทศบาลตำบลร่มเกล้า จึงได้จัดประชุมประชาคมทบทวนแผนพัฒนาท้องถิ่น (พ.ศ. 2566-2570) ทบทวนปรับปรุง (พ.ศ. 2566) ของเทศบาลตำบลร่มเกล้า เพื่อเป็นกรอบแนวทางการพัฒนาตำบลร่มเกล้าในห้วงระยะเวลา 5 ปี กล่าวคือ ระหว่างปี พ.ศ. 2566-2570 ซึ่งเห็นห้วงระยะที่สองของแผนพัฒนาท้องถิ่นที่สอดคล้องตามแผนยุทธศาสตร์ชาติ 20 ปี (พ.ศ. 2561-2580) เพื่อให้การพัฒนาตำบลร่มเกล้าเป็นไปอย่างมีประสิทธิภาพ เกิดการบูรณาการการทำงานอย่างเป็นรูปธรรม สู่เป้าหมายหลัก คือ คนในชุมชนพื้นที่ เข้มแข็งพึ่งพาตนเองได้ด้วยหลักเศรษฐกิจพอเพียง ตามวิสัยทัศน์ของเทศบาล “ร่มเกล้าน่าอยู่ ผู้คนมีความสุข บนพื้นฐานการดำรงชีวิตตามหลักเศรษฐกิจพอเพียง” และให้ก้าวพร้อมบรรลุสู่ประเทศที่มีความมั่นคง ยั่งยืน เป็นประเทศพัฒนาแล้ว ด้วยการพัฒนาตามหลักปรัชญาเศรษฐกิจพอเพียง นำไปสู่การพัฒนาให้คนไทยมีความสุข และตอบสนองต่อการบรรลุซึ่งผลประโยชน์แห่งชาติ ในการที่จะพัฒนาคุณภาพชีวิต สร้างรายได้ระดับสูง เป็นประเทศพัฒนาแล้ว ซึ่งแผนพัฒนาท้องถิ่นของเทศบาลตำบลร่มเกล้าฉบับนี้ จึงเป็นส่วนหนึ่งของกลไกการพัฒนาประเทศ ที่มีความสอดคล้องของยุทธศาสตร์แผนงาน ที่สามารถบูรณาการกิจกรรม โครงการ และงบประมาณในพื้นที่ได้อย่างมีประสิทธิภาพ อันจะก่อให้เกิดประโยชน์สูงสุดแก่ประชาชนอย่างครอบคลุม ทัวถึง และเท่าเทียม

งานแผนงานและงบประมาณ

สำนักปลัดเทศบาล

สารบัญ

		หน้า
บทนำ	หลักการและเหตุผล	1
	หลักการ	1
	เหตุผล	3
	วัตถุประสงค์	4
ส่วนที่ 1	สภาพทั่วไปและข้อมูลพื้นฐาน	5
	1 ด้านกายภาพ	5
	2 ด้านการเมือง/การปกครอง	8
	3 ประชากร	9
	4 สภาพสังคม	10
	5 ระบบบริการพื้นฐาน	18
	6 ระบบเศรษฐกิจ	19
	7 เศรษฐกิจพอเพียงท้องถิ่น (ด้านการเกษตรและแหล่งน้ำ)	22
	8 ศาสนา ประเพณี วัฒนธรรม	23
	9 ทรัพยากรธรรมชาติ	26
ส่วนที่ 2	ยุทธศาสตร์องค์กรปกครองส่วนท้องถิ่น	27
	1 ความสัมพันธ์ระหว่างแผนพัฒนาระดับมหภาค	27
	1.1 แผนยุทธศาสตร์ชาติ 20 ปี	27
	1.2 แผนพัฒนาเศรษฐกิจและสังคมแห่งชาติ ฉบับที่ 13 (พ.ศ. 2566-2570)	42
	1.3 แผนพัฒนาภาค/แผนพัฒนากลุ่มจังหวัด/แผนพัฒนาจังหวัด	47
	- แผนพัฒนาภาคตะวันออกเฉียงเหนือ	47
	- ยุทธศาสตร์การพัฒนากลุ่มจังหวัดภาคตะวันออกเฉียงเหนือตอนบน 2	86
	- ยุทธศาสตร์การพัฒนาจังหวัดมุกดาหาร (พ.ศ. 2566-2570)	96
	1.4 ยุทธศาสตร์การพัฒนาขององค์กรปกครองส่วนท้องถิ่นในเขตจังหวัดมุกดาหาร	99
	1.5 ยุทธศาสตร์การพัฒนาขององค์การบริหารส่วนจังหวัดมุกดาหาร	102
	1.6 ยุทธศาสตร์การพัฒนาของอำเภอนิคมคำสร้อย	107
	2 ยุทธศาสตร์ขององค์กรปกครองท้องถิ่นเทศบาลตำบลร่มเกล้า	108
	2.1 วิสัยทัศน์	108
	2.2 ยุทธศาสตร์การพัฒนา	108

	2.3 เป้าประสงค์	108
	2.4 ตัวชี้วัดและค่าเป้าหมายระดับยุทธศาสตร์	109
	2.5 กลยุทธ์การพัฒนา	112
	2.6 จุดยืนทางยุทธศาสตร์	113
	2.7 ความเชื่อมโยงของยุทธศาสตร์ในภาพรวม	114
	3 การวิเคราะห์เพื่อพัฒนาท้องถิ่น	118
	3.1 การวิเคราะห์กรอบการจัดทำยุทธศาสตร์ขององค์กรปกครองส่วนท้องถิ่น	120
	3.2 การประเมินสถานการณ์สภาพแวดล้อมภายนอกที่เกี่ยวข้อง	121
ส่วนที่ 3	การนำแผนพัฒนาท้องถิ่นไปสู่การปฏิบัติ	124
	1 ยุทธศาสตร์การพัฒนาและแผนงาน	124
	2 บัญชีโครงการพัฒนาท้องถิ่น	126
	- บัญชีสรุปโครงการพัฒนา (แบบ ผ.01)	126
	- บัญชีสรุปโครงการที่นำมาจากแผนพัฒนาหมู่บ้านฯ (แบบ ผ.01/1)	132
	- รายละเอียดโครงการพัฒนา (แบบ ผ.02)	133
	- รายละเอียดโครงการพัฒนาที่นำมาจากแผนพัฒนาหมู่บ้านฯ (แบบ ผ.02/1)	192
	- แผนพัฒนาท้องถิ่น (พ.ศ.2566-2570) สำหรับโครงการเกินศักยภาพของ องค์กรปกครองส่วนท้องถิ่นที่ใช้สำหรับประสานแผนพัฒนา (แบบ ผ.02/2)	208
	- บัญชีครุภัณฑ์ (แบบ ผ.03)	216
ส่วนที่ 4	การติดตามและประเมินผล	217
	4.1 การติดตามและประเมินผลยุทธศาสตร์	217
	4.2 การติดตามและประเมินโครงการ	224
	4.3 สรุปผลการพัฒนาท้องถิ่น	241
	4.4. ข้อเสนอแนะในการจัดทำแผนพัฒนาท้องถิ่นในอนาคต	243
	4.4.1 ผลกระทบนำไปสู่ออนาคต	243
	4.4.2 ข้อสังเกต ข้อเสนอแนะ ผลจากการพัฒนา	245
ภาคผนวก		249

บทนำ

หลักการและเหตุผล

แผนพัฒนาท้องถิ่นเทศ (พ.ศ. 2566-2570)

ฉบับทบทวน (พ.ศ. 2567) ของเทศบาลตำบลร่มเกล้า

หลักการ

“แผนพัฒนาท้องถิ่น” หมายความว่า แผนพัฒนาขององค์กรปกครองส่วนท้องถิ่น ที่กำหนดวิสัยทัศน์ ประเด็นยุทธศาสตร์ เป้าประสงค์ ตัวชี้วัด ค่าเป้าหมาย และกลยุทธ์ โดยสอดคล้องกับแผนพัฒนาจังหวัด ยุทธศาสตร์การพัฒนาขององค์กรปกครองส่วนท้องถิ่นในเขตจังหวัด แผนพัฒนาอำเภอ แผนพัฒนาตำบล แผนพัฒนาหมู่บ้านหรือแผนชุมชน อันมีลักษณะเป็นการกำหนดรายละเอียดแผนงานโครงการพัฒนาที่จัดทำขึ้นสำหรับปีงบประมาณแต่ละปี ซึ่งมีความต่อเนื่องและเป็นแผนก้าวและให้หมายความรวมถึงการเพิ่มเติมหรือการเปลี่ยนแปลงแผนพัฒนาท้องถิ่น

“โครงการพัฒนา” หมายความว่า โครงการที่มีวัตถุประสงค์สนองต่อแผนพัฒนาท้องถิ่น ขององค์กรปกครองส่วนท้องถิ่นและดำเนินการเพื่อให้การพัฒนาบรรลุวัตถุประสงค์ตามวิสัยทัศน์ที่กำหนดไว้

การที่องค์กรปกครองส่วนท้องถิ่นจะพัฒนาไปในทิศทางใด จำเป็นต้องมีการกำหนดวิสัยทัศน์หรือแผนงานในอนาคตและแปลงมาสู่การปฏิบัติ การวางแผนการพัฒนาจึงมีความสำคัญต่อองค์กรปกครองส่วนท้องถิ่นเป็นอย่างยิ่ง ทั้งนี้เนื่องจากแผนการพัฒนาเป็นกรอบในการกำหนดทิศทางการพัฒนาขององค์กรปกครองส่วนท้องถิ่นให้มุ่งไปสู่สภาพการณ์อันพึงประสงค์ได้อย่างเท่าทันกับการเปลี่ยนแปลงและมุ่งไปสู่สภาพการณ์ที่ต้องการให้เกิดขึ้นในอนาคต ทั้งในด้านสังคม เศรษฐกิจ และสิ่งแวดล้อม เป็นเครื่องมือที่จะช่วยให้องค์กรปกครองส่วนท้องถิ่น ได้พิจารณาอย่างรอบคอบให้เห็นถึงความเชื่อมโยงระหว่างแนวทางการดำเนินงานต่างๆ ที่มีความเชื่อมโยง และส่งผลทั้งในเชิงสนับสนุน และเป็นอุปสรรคต่อกัน เพื่อให้องค์กรปกครองส่วนท้องถิ่นนำมาตัดสินใจ กำหนดแนวทางการดำเนินงานและใช้ทรัพยากรการบริหารของท้องถิ่นอย่างมีประสิทธิภาพเพื่อให้เกิดประโยชน์สาธารณะสูงสุด

นอกจากนี้ภายใต้กระบวนการจัดทำแผนพัฒนาท้องถิ่นยังทำให้ประชาชนในท้องถิ่นได้แลกเปลี่ยนเรียนรู้ร่วมกัน ได้เห็นข้อเด่น ข้อดี โอกาสและข้อจำกัดของท้องถิ่นในการพัฒนาอย่างมีเป้าหมาย มีช่องทางในการแก้ไขปัญหาของท้องถิ่นได้อย่างเหมาะสมและครอบคลุม สามารถกำหนดกิจกรรมที่ตอบสนองความต้องการของท้องถิ่นและลงมือทำงานร่วมกันได้ สามารถวางแผนจัดการกับทรัพยากรหรือทุนในท้องถิ่นทั้งทุนบุคคลและทุนสังคมที่มีอยู่ได้อย่างเหมาะสมสอดคล้องกับสภาพท้องถิ่น อีกทั้งยังสามารถรับผลประโยชน์ร่วมกันได้อย่างทั่วถึงและเท่าเทียม ก่อให้เกิดทัศนคติที่ดี เอื้ออาทรต่อกัน ปลูกฝังทัศนคติ ค่านิยมที่ดีให้กับท้องถิ่น และท้ายที่สุดสามารถหาภาคีเครือข่ายหรือแนวร่วมในการทำงานเพื่อพัฒนาท้องถิ่นของตนเอง

การวางแผนยุทธศาสตร์การพัฒนาขององค์กรปกครองส่วนท้องถิ่นจึงเป็นกระบวนการ กำหนดทิศทางในอนาคตขององค์กรปกครองส่วนท้องถิ่น โดยกำหนดสภาพการณ์ที่ต้องการบรรลุและแนวทาง ในการบรรลุบนพื้นฐานของการรวบรวมและวิเคราะห์ข้อมูลอย่างรอบด้านและเป็นระบบ ทั้งนี้ จะต้อง สอดคล้องกับศักยภาพของท้องถิ่น และปัญหา/ความต้องการของประชาชนในท้องถิ่นด้วย

การมีส่วนร่วมของประชาชนเป็นเรื่องสำคัญที่รัฐธรรมนูญได้กำหนดไว้ชัดเจนเพื่อเป็นการเปิด โอกาสให้ประชาชนผู้มีส่วนได้เสียในการดำเนินการต่างๆ ของภาครัฐได้เข้ามารับรู้ข้อมูลข่าวสาร มีโอกาสมา แสดงความคิดเห็น แสดงความห่วงกังวลต่อแนวทางการดำเนินการของเจ้าหน้าที่รัฐต่อการตัดสินใจของ ผู้บริหารส่วนท้องถิ่น รวมไปถึงการมาร่วมแลกเปลี่ยนความคิดเห็น ข้อมูล ร่วมตัดสินใจ รับผลจากการตัดสินใจ ให้การปรึกษาหารือ และร่วมกันประเมินผลการดำเนินการขององค์กรปกครองส่วนท้องถิ่น ซึ่งถือเป็นพื้นฐานใน วิธีทางประชาธิปไตย ทั้งนี้การมีส่วนร่วมยังรวมถึงการมาร่วมกันคิดถึงแนวทางการแก้ไขปัญหาของชุมชน ร่วมออกแบบอนาคตของชุมชนโดยคนในชุมชนเอง โดยผู้ที่ควรเข้ามาเกี่ยวข้องหรือเข้ามามีส่วนร่วมคือ ประชาชนที่อาศัยอยู่ในชุมชนท้องถิ่นนั้นๆ รวมถึงกลุ่มคนที่รวมตัวกันเป็นองค์กรทางสังคมของพลเมืองที่ เรียกว่าภาคประชาสังคม (Civil Society) เช่น กลุ่ม ชมรม องค์กรสาธารณะประโยชน์ต่าง ๆ

การดำเนินการเพื่อให้เกิดการมีส่วนร่วมของประชาชนในการจัดทำแผนพัฒนาและ งบประมาณ ขององค์กรปกครองส่วนท้องถิ่น สามารถดำเนินการได้ทั้ง 2 ฝ่าย คือ ฝ่ายองค์กรปกครองส่วน ท้องถิ่นและประชาชน โดยผู้บริหารท้องถิ่นควรสนับสนุนให้มีการทำแผนชุมชนให้เกิดขึ้นในทุกหมู่บ้าน โดยการ ให้คำแนะนำในการจัดทำ ให้ความช่วยเหลือทางวิชาการ สนับสนุนข้อมูลเพื่อการจัดทำแผนชุมชน สนับสนุน การจัดเวทีประชาคมอย่างสร้างสรรค์ และพิจารณานำโครงการหรือกิจกรรมที่ต้องดำเนินการร่วมกับชุมชน หรือโครงการหรือกิจกรรมที่เกินขีดความสามารถของชุมชนมาบรรจุไว้ในแผนพัฒนาท้องถิ่น

ทั้งนี้ โดยรัฐธรรมนูญแห่งราชอาณาจักรไทย พุทธศักราช 2560 มาตรา 76 รัฐพึงพัฒนา ระบบการบริหารราชการแผ่นดินทั้งราชการส่วนกลาง ส่วนภูมิภาค ส่วนท้องถิ่น และงานของรัฐอย่างอื่น ให้เป็นไปตามหลักการบริหารกิจการบ้านเมืองที่ดี โดยหน่วยงานของรัฐต้องร่วมมือและช่วยเหลือกันในการ ปฏิบัติหน้าที่ เพื่อให้การบริหารราชการแผ่นดิน การจัดทำบริการสาธารณะและการใช้จ่ายเงินงบประมาณมี ประสิทธิภาพสูงสุดเพื่อประโยชน์สุขของประชาชน รวมตลอดทั้งพัฒนาเจ้าหน้าที่ของรัฐให้มีความซื่อสัตย์สุจริต และมีทัศนคติเป็นผู้ให้บริการประชาชนให้เกิดความสะดวก รวดเร็ว ไม่เลือกปฏิบัติและปฏิบัติหน้าที่อย่างมี ประสิทธิภาพ ประกอบ พระราชบัญญัติเทศบาล พ.ศ.2496 แก้ไขเพิ่มเติม (ฉบับที่ 14) พ.ศ. 2562 มาตรา 50 วรรคสอง การปฏิบัติงานตามอำนาจหน้าที่ของเทศบาลต้องเป็นไปเพื่อประโยชน์สุขของประชาชน โดยใช้ วิธีการบริหารกิจการบ้านเมืองที่ดี และให้คำนึงถึงการมีส่วนร่วมของประชาชนในการจัดทำแผนพัฒนาเทศบาล การจัดทำงบประมาณ การจัดซื้อจัดจ้าง การตรวจสอบ การประเมินผลการปฏิบัติงาน และการเปิดเผยข้อมูล ข่าวสาร ทั้งนี้ ให้เป็นไปตามกฎหมาย ระเบียบ ข้อบังคับว่าด้วยการนั้น

เหตุผล

โดยราชกิจจานุเบกษาประกาศใช้แผนพัฒนาเศรษฐกิจและสังคมแห่งชาติ ฉบับที่ 13 (พ.ศ. 2566-2570) ลงวันที่ 24 ตุลาคม พุทธศักราช 2565 เป็นปีที่ 7 ในรัชกาลปัจจุบัน มีสถานะเป็นแผนระดับที่ 2 ซึ่งเป็นกลไกที่สำคัญในการแปลงยุทธศาสตร์ชาติไปสู่การปฏิบัติ และใช้เป็นกรอบสำหรับการจัดทำแผนระดับที่ 3 เพื่อให้การดำเนินงานของภาคีการพัฒนาที่เกี่ยวข้องสามารถสนับสนุนการบรรลุเป้าหมายยุทธศาสตร์ชาติ ตามกรอบระยะเวลาที่คาดหวังไว้ได้ ครอบคลุมปีงบประมาณ พ.ศ. 2566-2570 ซึ่งเป็นระยะ 5 ปีที่สองของยุทธศาสตร์ชาติ ในการกำหนดทิศทางของแผนพัฒนาเศรษฐกิจและสังคมแห่งชาติ ฉบับที่ 13 ให้สามารถก้าวข้ามความท้าทายต่าง ๆ เพื่อให้ “ประเทศไทยมีความมั่นคง มั่งคั่ง ยั่งยืน เป็นประเทศพัฒนาแล้ว ด้วยการพัฒนาตามหลักปรัชญาเศรษฐกิจพอเพียง” ตามเจตนารมณ์ของยุทธศาสตร์ชาติ โดยอาศัยหลักการและแนวคิด 4 ประการ คือ

1. หลักปรัชญาเศรษฐกิจพอเพียง โดยสืบสาน รักษา ต่อยอดการพัฒนาตามหลักปรัชญาของเศรษฐกิจพอเพียง ผ่านการกำหนดทิศทางการพัฒนาประเทศอย่างมีเหตุผล ความพอประมาณ ภูมิคุ้มกัน บนฐานของความรู้ คุณธรรม และความเพียร โดยคำนึงถึงความสอดคล้องกับสถานการณ์และเงื่อนไขระดับประเทศและระดับโลกในปัจจุบันและอนาคตอันใกล้ และศักยภาพของทุนทางเศรษฐกิจ ทุนทางสังคม และทุนทางทรัพยากรธรรมชาติและสิ่งแวดล้อมของประเทศ ...

2. การสร้างความสามารถในการ “ล้มแล้ว ลุกไว” โดยมุ่งเน้นการพัฒนาใน 3 ระดับ ประกอบด้วย 1) การพร้อมรับหรือระดับ “อยู่รอด” ในการแก้ไขข้อจำกัดหรือจุดอ่อนที่มีอยู่... 2) การปรับตัวหรือระดับ “พอเพียง” ในการปรับเปลี่ยนปัจจัยที่จำเป็นเพื่อเสริมสร้างความมั่นคงทางเศรษฐกิจ สังคม และสิ่งแวดล้อม ตั้งแต่ระดับครอบครัว ชุมชน พื้นที่ และประเทศ... และ 3) การเปลี่ยนแปลงเพื่อพร้อมเติมโตอย่างยั่งยืน หรือระดับ “ยั่งยืน” ในการผลักดันให้เกิดการเปลี่ยนแปลงเชิงโครงสร้างในมิติต่าง ๆ เพื่อเสริมสร้างความสามารถของบุคคลและสังคม ในการพัฒนาอย่างต่อเนื่อง รวมทั้งเพื่อสนับสนุนให้ประเทศสามารถเติบโตได้อย่างมีคุณภาพและยั่งยืน

3. เป้าหมายการพัฒนาอย่างยั่งยืนของสหประชาชาติ โดยกำหนดทิศทางการพัฒนาที่อยู่บนพื้นฐานของแนวคิด “ไม่ทิ้งใครไว้ข้างหลัง” มุ่งเสริมสร้างคุณภาพชีวิตที่ดีให้กับประชาชนทุกกลุ่ม ทั้งในมิติของการมีปัจจัยที่จำเป็นสำหรับการดำรงชีวิตขั้นพื้นฐานอย่างเพียงพอ...

4. การพัฒนาเศรษฐกิจชีวภาพ เศรษฐกิจหมุนเวียน เศรษฐกิจสีเขียว โดยให้ความสำคัญกับการประยุกต์ใช้องค์ความรู้ทางด้านวิทยาศาสตร์ เทคโนโลยีสมัยใหม่ และความคิดสร้างสรรค์ เพื่อสร้างมูลค่าเพิ่มทางเศรษฐกิจ ควบคู่กับการรักษาสมดุลระหว่างการอนุรักษ์และการใช้ประโยชน์จากฐานทรัพยากรธรรมชาติและความหลากหลายทางชีวภาพ...

กระทรวงมหาดไทย แจ้งชักชวนแนวทางการปฏิบัติการใช้แผนพัฒนาท้องถิ่นขององค์กรปกครองส่วนท้องถิ่นเพื่อจัดทำบริการสาธารณะหรือกิจกรรมสาธารณะ โดยให้องค์กรปกครองส่วนท้องถิ่นนำจุดหมายในแผนพัฒนาเศรษฐกิจและสังคมแห่งชาติ ฉบับที่ 13 มาจัดทำรายละเอียดที่มีความสอดคล้องหรือเชื่อมโยงกับยุทธศาสตร์ชาติ 20 ปี แผนพัฒนาจังหวัด/กลุ่มจังหวัด/ภาค ยุทธศาสตร์การพัฒนาขององค์กร

ปกครองส่วนท้องถิ่นในเขตจังหวัด และยุทธศาสตร์องค์กรปกครองส่วนท้องถิ่น ในส่วนที่ 2 ยุทธศาสตร์ของ
องค์กรปกครองส่วนท้องถิ่น และส่วนที่ 3 การนำแผนพัฒนาท้องถิ่นไปสู่การปฏิบัติ

วัตถุประสงค์

- 1) เพื่อให้แผนพัฒนาท้องถิ่นเทศบาลตำบลร่มเกล้าเป็นปัจจุบัน สอดคล้องกับสภาพการณ์
ปัญหาที่เกิดขึ้นและเปลี่ยนแปลงตลอดเวลา
- 2) เพื่อให้สามารถแก้ไขปัญหาความเดือดร้อนสนองต่อความต้องการของประชาชนได้
อย่างรวดเร็ว
- 3) เพื่อการนำแผนไปสู่การปฏิบัติหรือจัดสรรงบประมาณเป็นไปโดยเหมาะสม สอดคล้องกับ
ลักษณะและปริมาณงานกับงบประมาณที่แท้จริง
- 4) เพื่อรองรับการใช้จ่ายงบประมาณประจำปีงบประมาณ และรองรับงบประมาณเงิน
อุดหนุนที่รัฐบาลจัดสรรให้องค์กรปกครองส่วนท้องถิ่น

แผนพัฒนาท้องถิ่น(พ.ศ. 2566-2570)

ของเทศบาลตำบลร่มเกล้า

อำเภอนิคมคำสร้อย จังหวัดมุกดาหาร

ส่วนที่ 1 สภาพทั่วไปและข้อมูลพื้นฐาน

1.ด้านกายภาพ

1.1 ที่ตั้งของหมู่บ้านหรือชุมชนหรือตำบล

เดิมในเขตตำบลร่มเกล้ามีเพียง 2 หมู่บ้าน ได้แก่ บ้านหนองนกเขียนและบ้านค่านางโอก ระหว่าง พ.ศ. 2516-2517 ได้มีการอพยพโยกย้ายของราษฎรซึ่งส่วนใหญ่เป็นชนเผ่าช่า (บรู) และเผ่าภูไท จากบ้านนาหินกอง สารแก้ว คำผักกูด กกกทุม ตำบลกกทุม อำเภอนาแก จังหวัดนครพนม และบางส่วนอพยพมาจากแถบเทือกเขาภูพานที่เป็นพื้นที่รอยต่อระหว่าง 3 จังหวัด คือ จังหวัดกาฬสินธุ์ สกลนคร และจังหวัดนครพนม (เดิมชาวไทยข่ามีถิ่นกำเนิดดั้งเดิมอยู่ในแขวงสะหวันนะเขต แขวงสาละวัน และแขวงอัตตะปือ ประเทศลาว) ซึ่งได้รับผลกระทบจากต่อสู้อัหว่างรัฐกับกลุ่มผู้ที่มีความเห็นต่างทางการปกครอง พื้นที่ดังกล่าวในขณะนั้นถูกประกาศเป็นเขตพื้นที่สีแดง เป็นพื้นที่อิทธิพลของกลุ่มผู้ก่อการร้ายคอมมิวนิสต์ เป็นเหตุให้ราษฎรต้องอพยพโยกย้ายจากถิ่นฐานเดิม โดยมีกองทัพภาคที่ 2 กระทรวงกลาโหม และหน่วยงานนิคมสร้างตนเองคำสร้อย กรมประชาสงเคราะห์ กระทรวงมหาดไทยจัดหาพื้นที่และจัดสรรที่ดินตั้งชุมชน โดยจัดสรรที่ดินให้แก่ราษฎรสร้างบ้านพักอาศัยครอบครัวละ 2 ไร่ และจัดสรรที่ดินทำกินให้กับกลุ่มราษฎรที่อพยพในหัวเวลานั้นครอบครัวละ 16 ไร่ พร้อมจัดสวัสดิการอื่น ๆ เพื่อให้ราษฎรเหล่านั้นสามารถเลี้ยงดูตนเองและครอบครัวได้ ระหว่างนี้ยังมีการอพยพของราษฎรเผ่าอื่น ๆ เข้ามาในพื้นที่เป็นระยะ เมื่อวันที่ 22 กุมภาพันธ์ 2517 กรมประชาสงเคราะห์ได้กำหนดแบ่งพื้นที่ออกตั้งเป็น 3 หมู่บ้าน ประกอบด้วยบ้านนิคมร่มเกล้า หมู่ที่ 1 (ฝั่ง 2) บ้านนิคมร่มเกล้า หมู่ที่ 2 (ฝั่ง 1) และบ้านนิคมร่มเกล้า หมู่ที่ 3 (ฝั่ง 4) (ฝั่ง คือ แผนผังการจัดสรรที่ดินทำกินและปลูกสร้างที่พักอาศัยของกรมประชาสงเคราะห์) ปัจจุบันราษฎรที่อาศัยบริเวณฝั่ง 3 ได้อพยพกลับภูมิลำเนาเดิมหมดแล้ว ราษฎรที่อาศัยอยู่ในบ้านนิคมร่มเกล้า หมู่ที่ 1, 2 และ 3 ส่วนใหญ่เป็นชนเผ่าช่า ใช้ภาษาของชนเผ่าในการสื่อสารในครอบครัวและภายในเผ่าซึ่งเป็นเพียงภาษาพูดไม่มีอักษร (เป็นที่น่าสังเกตและเสียดายว่าภาษาเผ่าช่าในพื้นที่กำลังจะเลือนหายเนื่องจากไม่ค่อยมีการสื่อสารกันในคนรุ่นใหม่จะมีพูดคุยกันบ้างเฉพาะในกลุ่มคนแก่เท่านั้น) ในปี พ.ศ. 2527 ได้จัดตั้งตำบลร่มเกล้าขึ้น ประกอบด้วยบ้านนิคมร่มเกล้า หมู่ที่ 1, 2 และ 3 และได้รวมเอาบ้านหนองนกเขียน ตำบลโชคชัย อำเภอนิคมคำสร้อย และบ้าน

ค่านางโอก ตำบลหนองสูงใต้ อำเภอคำชะอี ในขณะนั้นเข้าเป็นส่วนหนึ่งของตำบลร่มเกล้า ปัจจุบันตำบลร่มเกล้า อำเภอนิคมคำสร้อย จังหวัดมุกดาหาร

ตำบลร่มเกล้าตั้งอยู่ทางทิศตะวันตกของอำเภอนิคมคำสร้อย โดยมีระยะทางห่างจาก อำเภอนิคมคำสร้อยประมาณ 15 กิโลเมตร โดยมีทางหลวงหมายเลข 2370 สาย อ.นิคมคำสร้อย-หนองสูง (ผ่านบ้านสุริโย บ้านโพธิ์ไทร และบ้านค่านางโอก)

1.2 ลักษณะภูมิประเทศ

ตำบลร่มเกล้าตั้งอยู่ในบริเวณที่ราบสูงเป็นส่วนใหญ่ โดยมีภูเขาเล็ก ๆ ล้อมรอบ ประกอบด้วยภูเขาเตี้ย ๆ ภูเขาแหลม ภูเขาแดง ภูเขาแก้ว และภูเขาขาม สลับกับที่ราบ และเป็นแอ่งกระทะบริเวณตีนภู แต่พื้นที่โดยรวมเป็นลักษณะลูกฟูก มีแม่น้ำลำห้วยหลายผ่าน อาทิ ห้วยกระเบียน ห้วยทราย ห้วยถ้ำบึง เป็นต้น

1.3 ลักษณะภูมิอากาศ

ลักษณะภูมิอากาศของตำบลร่มเกล้า อำเภอนิคมคำสร้อย จังหวัดมุกดาหาร จัดอยู่ในเขต ภูมิอากาศแบบทุ่งหญ้าเมืองร้อน(Tropical Savanna Climate : Aw) หรือเรียกอีกอย่างหนึ่งว่าเขตภูมิอากาศ แบบสะวันนา(Savanna Climate) ซึ่งเป็นลักษณะอากาศที่มีฤดูแล้งสลับฤดูฝนอย่างเด่นชัด ปริมาณฝนรวมเฉลี่ย ทั้งปี วัดได้ 1,507.1 มิลลิเมตร ความชื้นสัมพัทธ์สูงสุดเฉลี่ย วัดได้ 94 เปอร์เซ็นต์ ในเดือนสิงหาคมและกันยายน ความชื้นสัมพัทธ์ต่ำที่สุดเฉลี่ยวัดได้ 39 เปอร์เซ็นต์ในเดือนมีนาคม โดยรวมแล้วจังหวัดมุกดาหารมีความชื้นสัมพัทธ์ เฉลี่ยทั้งปี 72 เปอร์เซ็นต์ ลักษณะอากาศเช่นนี้เกิดขึ้นเนื่องจากตำบลร่มเกล้า อำเภอนิคมคำสร้อย จังหวัด มุกดาหารตกอยู่ภายใต้อิทธิพลของลมมรสุม 2 ชนิด คือ ลมมรสุมตะวันตกเฉียงใต้และลมมรสุม ตะวันออกเฉียงเหนือ จึงสามารถแบ่งฤดูกาลออกได้เป็น 3 ฤดู ดังนี้

1. ฤดูฝน (Rain Season) เริ่มตั้งแต่กลางเดือนพฤษภาคมถึงกลางเดือนตุลาคม ซึ่งได้รับอิทธิพล จากลมมรสุมตะวันตกเฉียงใต้พัดนำความชื้นจากทะเลอันดามันและอ่าวไทยเข้ามาปกคลุม และมีอิทธิพลของ ร่อง ความกดอากาศต่ำหรือร่องมรสุม (International Tropical Convergence Zone : ITCZ or Monsoon Trough) พาดผ่าน ทำให้เริ่มมีฝนตกชุกตั้งแต่กลางเดือนพฤษภาคมเป็นต้นไปจนถึงกลางเดือนมิถุนายน หลังจากนั้น ไปจนถึงกลางเดือนกรกฎาคมฝนจะลดน้อยลงมากบางวันอาจไม่มีฝนตกเลย เรียกระยะนี้ว่า ระยะฝนทิ้งช่วง (Dry Spell) เนื่องจากร่องความกดอากาศต่ำหรือร่องมรสุมได้เคลื่อนตัวขึ้นไปพาดผ่านตอนบนของประเทศลาว เวียดนาม และประเทศจีนตอนใต้ สำหรับในช่วงเดือนสิงหาคมและกันยายนฝนจะกลับมาตกชุก เนื่องจากร่องความ กดอากาศต่ำหรือร่องมรสุมได้เคลื่อนตัวลงมาพาดผ่านภาคตะวันออกเฉียงเหนือของประเทศไทย ในฤดูนี้มักมีพายุ หมุนเขตร้อนเคลื่อนตัวจากทะเลจีนใต้เข้ามามีอิทธิพลต่อภาคตะวันออกเฉียงเหนือเฉลี่ยปีละ 1-3 ลูก

2. ฤดูหนาว (Winter Season) เริ่มตั้งแต่กลางเดือนตุลาคมถึงกลางเดือนกุมภาพันธ์ ในฤดูนี้ ตำบลร่มเกล้า อำเภอนิคมคำสร้อย จังหวัดมุกดาหารได้รับอิทธิพลจากลมมรสุมตะวันออกเฉียงเหนือ ซึ่งเป็นลมที่พัดออกจากความกดอากาศสูงหรือมวลอากาศเย็นจากประเทศจีนมีลักษณะอากาศเย็นและแห้ง ซึ่งจะได้รับอิทธิพลจากอากาศหนาวเย็นเป็นจังหวัดแรกๆ เนื่องจากอยู่ด้านตะวันออกสุดของประเทศไทย ความกดอากาศสูงหรือมวลอากาศเย็นจะแผ่ปกคลุมตลอดฤดู อุณหภูมิจะลดต่ำลงทำให้มีอากาศหนาวเย็นโดยทั่วไปขึ้นอยู่กับกำลังและขนาดของมวลอากาศเย็นนั้น จากสถิติพบว่า อากาศหนาวเย็นที่สุดอยู่ในช่วงเดือนธันวาคมถึงมกราคม วัดอุณหภูมิต่ำสุดเฉลี่ยได้ 16.1 องศาเซลเซียส และ 15.7 องศาเซลเซียส ตามลำดับ อุณหภูมิต่ำที่สุดที่เคยวัดได้ เท่ากับ 5.3 องศาเซลเซียส เมื่อเดือนธันวาคมและมกราคม ในฤดูนี้มักประสบปัญหาภัยแล้งเนื่องจากมีฝนลดน้อยลงอย่างมาก ส่วนใหญ่ไม่มีฝนตกเลย

3. ฤดูร้อน (Summer Season) เริ่มตั้งแต่กลางเดือนกุมภาพันธ์ถึงกลางเดือนพฤษภาคม ลมที่พัดปกคลุมในฤดูนี้ส่วนใหญ่เป็นลมใต้และลมตะวันตก และมักจะมีหย่อมความกดอากาศต่ำเนื่องจากความร้อน (Heat Low) ปกคลุมตลอดฤดู ทำให้มีอากาศร้อนโดยทั่วไป บางวันมีอากาศร้อนจัด สามารถวัดอุณหภูมิได้สูงถึง 40 องศาเซลเซียส ขึ้นไป จากสถิติภูมิอากาศของกรมอุตุนิยมวิทยาในคาบ 30 ปี ของจังหวัดมุกดาหาร พบว่า เดือนเมษายนเป็นเดือนที่มีอากาศร้อนมากที่สุด อุณหภูมิสูงที่สุดที่เคยวัดได้ 42.5 องศาเซลเซียส ในฤดูนี้จะมีบางช่วงที่มีมวลอากาศเย็นจากประเทศจีนแผ่ลงมา จะเกิดการปะทะกับมวลอากาศร้อนที่ปกคลุมอยู่ก่อนแล้ว ทำให้เกิดพายุฟ้าคะนอง ลมกระโชกแรง บางครั้งมีลูกเห็บตกเกิดขึ้นด้วย เราเรียกพายุชนิดนี้ว่า พายุฤดูร้อน (Summer Storm) ฝนที่ตกลงมาในฤดูนี้ยังมีปริมาณน้อยมากไม่เพียงพอต่อการเพาะปลูก

1.4 ลักษณะของดิน

ลักษณะของดิน เป็นชนิดดินที่เกิดจากการผุพังสลายตัวของหินต้นกำเนิดชนิดต่าง ๆ แล้วถูกพัดพามาทับถมบริเวณที่ลาดเชิงเขา ดินมีการระบายน้ำดี มีลักษณะและคุณสมบัติไม่แน่นอน มีความลึกต้น ของหน้าผิวดินไม่แน่นอน ขึ้นอยู่กับวัตถุต้นกำเนิดของดินบริเวณนั้น ส่วนใหญ่มีเศษหิน ก้อนหิน และหินพื้นผิวกระจายทั่วไป เนินดินที่สูงเป็นดินแห้งปนกรวด หิน ดินลักษณะนี้ไม่เหมาะแก่การเพาะปลูก ควรอนุรักษ์เป็นแหล่งต้นน้ำสำหรับบริเวณเนินจะเป็นลักษณะเป็นดินภูเขา

1.5 ลักษณะของแหล่งน้ำ

แหล่งน้ำส่วนใหญ่ในเขตตำบลร่มเกล้า มีแหล่งกำเนิดจากภูเขาในพื้นที่ ไหลก่ดเขาจะลงมาเป็นแม่น้ำลำห้วย ขนาดเล็ก แหล่งน้ำที่สำคัญ เช่น ห้วยกระเบียน ห้วยพันลำ ห้วยกกแคน ห้วยถ้ำบึง เป็นต้น

1.6 ลักษณะของป่าไม้

ลักษณะของป่าไม้ในพื้นที่ตำบลร่มเกล้า จะเป็นป่าเบญจพรรณผลัดใบ เป็นป่าโปร่ง เช่น ไม้เต็ง ไม้รัง ไม้มะค่าไม้ประดู่ ไม้ยาง ไม้พะยุง ฯลฯ มักประสบปัญหาการบุกรุกแผ้วถางเป็นที่ทำกินของเกษตรกรและนายทุน

2. ด้านการเมือง/การปกครอง

2.1 เขตการปกครอง (ขนาดพื้นที่ 45 ตารางกิโลเมตร หรือ 28,125 ไร่)

ทิศเหนือ จรดกับตำบลภูวง อำเภอหนองสูง จังหวัดมุกดาหาร

ทิศใต้ จรดกับตำบลกุดเชียงหมี อำเภอเลิงนกทา จังหวัดยโสธร

ทิศตะวันออก จรดกับตำบลกกแดง ตำบลโชคชัย อำเภอนิคมน้ำส้วม จังหวัดมุกดาหาร

ทิศตะวันตก จรดกับตำบลหนองสูงใต้ อำเภอหนองสูง จังหวัดมุกดาหาร

2.2 การเลือกตั้ง

เทศบาลตำบลร่มเกล้า แบ่งเขตการเลือกตั้งออกเป็น 2 เขต ได้แก่ เขตเลือกตั้งที่ 1 ประกอบด้วย 3 หมู่บ้าน ได้แก่ บ้านร่มเกล้า (ฝั่ง 2) หมู่ที่ 1 บ้านร่มเกล้า (ฝั่ง 1) หมู่ที่ 2 และบ้านหนองนกเขียน หมู่ที่ 4 และเขตเลือกตั้งที่ 2 ประกอบด้วย 4 หมู่บ้าน ได้แก่ บ้านร่มเกล้า หมู่ที่ 3 (ฝั่ง 4) บ้านค่านางโอก หมู่ที่ 5 บ้านสุริโย หมู่ที่ 6 และบ้านโพธิ์ไทร หมู่ที่ 7 มีสมาชิกสภาจำนวน 12 คน

2.2.1 คณะผู้บริหาร ประกอบด้วย

ที่	ชื่อ	สกุล	ตำแหน่ง	หมายเหตุ
1	นายวีระศักดิ์	กุลบุญมา	นายกเทศมนตรี	
2	นายจินดา	สมประสงค์	รองนายกเทศมนตรี	
3	นายสมัย	อาจวิชัย	รองนายกเทศมนตรี	
4	นายประทาน	เสียงเย็น	เลขานุการนายกเทศมนตรี	
5	นางอุไรวัน	สมตน	ที่ปรึกษานายกเทศมนตรี	

2.2.2 สมาชิกสภาเทศบาล ประกอบด้วย

ที่	ชื่อ	สกุล	ตำแหน่ง	หมายเหตุ
1	น.ส.กาญจนา	นักสูน	ประธานสภาเทศบาล	
2	นายพินิตพงษ์	ห้วยทราย	รองประธานสภาเทศบาล	
3	นายเทพนรินทร์	บุรีตัน	สมาชิกสภาเทศบาล	
4	นายพิต	อาจวิชัย	สมาชิกสภาเทศบาล	
5	นายเข้มพร	ชุมศรี	สมาชิกสภาเทศบาล	
6	นายทานประสงค์	เสียงล้ำ	สมาชิกสภาเทศบาล	
7	นางศรีัญญา	สุทธิประภา	สมาชิกสภาเทศบาล	
8	นายลือชัย	พลพลีก	สมาชิกสภาเทศบาล	
9	นางสุดท้าย	สุขพันธ์	สมาชิกสภาเทศบาล	
10	นายภูติท	ชูวงศ์ชิววัน	สมาชิกสภาเทศบาล	
11	นายยอดชาย	ทองมหา	สมาชิกสภาเทศบาล	
12	นายธวัชชัย	สมตน	สมาชิกและเลขานุการสภา	

3. ประชากร

3.1 ข้อมูลเกี่ยวกับประชากร

ตารางรายละเอียดสถิติครัวเรือนและประชากรตำบลร่มเกล้าปีปัจจุบัน

ที่	ชุมชน/หมู่บ้าน	หมู่ที่	จำนวน ครัวเรือน	จำนวนประชากร		รวม
				ชาย	หญิง	
1	นิคมร่มเกล้า (ฝั่ง 2)	1	158	184	166	350
2	นิคมร่มเกล้า (ฝั่ง 1)	2	143	162	164	326
3	นิคมร่มเกล้า (ฝั่ง 4)	3	70	106	103	209
4	หนองนกเขียน	4	273	526	517	1,043
5	ค่านางโือก	5	179	317	273	590
6	สุริโย	6	163	252	244	496
7	โพธิ์ไทร	7	101	160	159	319
รวม			1,087	1,707	1,626	3,333

3.2 ช่วงอายุและจำนวนประชากร

ช่วงอายุ	จำนวน(คน)		รวม
	ชาย	หญิง	
ต่ำกว่า 18 ปี	369	317	686
อายุ 18-60 ปี	1,101	1,026	2,127
มากกว่า 60 ปี	237	283	520
รวม	1,707	1,626	3,333

**ข้อมูลสำนักทะเบียนราษฎรท้องถิ่นเทศบาลตำบลร่มเกล้า ณ 30 เมษายน 2567

4. สภาพทางสังคม

4.1 การศึกษา

4.1.1. ศูนย์พัฒนาเด็กเล็ก จำนวน 2 แห่ง ได้แก่

1) ศูนย์พัฒนาเด็กเล็กบ้านหนองนกเขียน

จำนวนเด็กเล็ก แยกเป็น ชาย 8 คน หญิง 6 คน รวม 14 คน

ครูผู้ดูแลเด็ก 2 คน

1.2. ศูนย์พัฒนาเด็กเล็กบ้านค่านางโอก

จำนวนเด็กเล็ก แยกเป็น ชาย 15 คน หญิง 8 คน รวม 23 คน

ครูผู้ดูแลเด็ก 3 คน

*ข้อมูลปีการศึกษา 2567

4.1.2. โรงเรียนประถมศึกษา จำนวน 3 แห่ง ได้แก่

1) โรงเรียนบ้านนิคมร่มเกล้า หมู่ที่ 1 สังกัดสำนักงานคณะกรรมการการศึกษาขั้นพื้นฐาน (ศพฐ.)
มีจำนวนนักเรียน 59 คน แยกตามระดับชั้น ดังนี้

ชั้น/เพศ	ชาย	หญิง	รวม	ห้องเรียน
อบ.1	0	0	0	0
อบ.2	1	5	6	1
อบ.3	2	1	3	1
รวม อบ.	3	6	9	2
ป.1	-	4	4	1
ป.2	4	1	5	1
ป.3	5	7	12	1
ป.4	3	1	4	1
ป.5	7	6	13	1
ป.6	4	8	12	1
รวมประถม	23	27	50	6
รวมทั้งหมด	26	33	59	8

จำนวนบุคลากร/ครู/อาจารย์ ผู้สอน ชาย 3 คน หญิง 6 คน รวม 9 คน

ผู้อำนวยการโรงเรียน นายพิเชษฐ สุวรรณโคตร

*ข้อมูลปีการศึกษา 2567

ตราสัญลักษณ์โรงเรียน



ที่มา :

2) โรงเรียนบ้านหนองนกเขียน หมู่ที่ 4 สังกัดสำนักงานคณะกรรมการการศึกษาขั้นพื้นฐาน (ศพฐ.) มีจำนวนนักเรียน 90 คน แยกตามระดับชั้น ดังนี้

ชั้น/เพศ	ชาย	หญิง	รวม	ห้องเรียน
อนุบาล 1	0	0	0	0
อนุบาล 2	2	7	9	1
อนุบาล 3	2	5	7	1
รวม อนุบาล	4	12	16	2
ประถมศึกษาปีที่ 1	6	6	12	1
ประถมศึกษาปีที่ 2	5	8	13	1
ประถมศึกษาปีที่ 3	8	4	12	1
ประถมศึกษาปีที่ 4	9	7	16	1
ประถมศึกษาปีที่ 5	5	5	10	1
ประถมศึกษาปีที่ 6	3	85	11	1
รวมประถม	36	38	74	6
รวมทั้งหมด	40	50	90	8

จำนวนบุคลากร/ครู/อาจารย์ ผู้สอน ชาย 3 คน หญิง 7 คน รวม 10 คน

ผู้อำนวยการโรงเรียน นายบุญรอด ริมทอง

*ข้อมูลปีการศึกษา 2565

ตราสัญลักษณ์โรงเรียน



ที่มา :

3) โรงเรียนบ้านค่านางโอก หมู่ที่ 5 สังกัดสำนักงานคณะกรรมการการศึกษาขั้นพื้นฐาน (ศพฐ.)
มีจำนวนนักเรียน 113 คน แยกตามระดับชั้น ดังนี้

ชั้น/เพศ	ชาย	หญิง	รวม	ห้องเรียน
อบ.1	0	0	0	0
อบ.2	2	5	7	1
อบ.3	8	11	19	1
รวม อบ.	10	16	26	2
ป.1	9	2	11	1
ป.2	6	9	15	1
ป.3	8	6	14	1
ป.4	9	8	17	1
ป.5	7	5	12	1
ป.6	9	9	18	1
รวมประถม	48	39	87	6
รวมทั้งหมด	58	55	113	8

จำนวนบุคลากร/ครู/อาจารย์ ผู้สอน 11 คน ครูอัตราจ้าง/ลูกจ้าง 4 คน

ผู้อำนวยการโรงเรียน นายอนุชา บุรัตน์

*ข้อมูลปีการศึกษา 2567

ตราสัญลักษณ์โรงเรียน



ที่มา :

4.1.3 โรงเรียนระดับมัธยมศึกษา จำนวน 1 แห่ง คือ

โรงเรียนร่มเกล้าพิทยาสรรค์ หมู่ที่ 6 สังกัดคณะกรรมการการศึกษาขั้นพื้นฐาน (ศพฐ.) มีจำนวนนักเรียน 197 คน แยกตามระดับชั้น ดังนี้

ชั้น/เพศ	ชาย	หญิง	รวม	ห้องเรียน
ม.1	28	17	45	2
ม.2	35	14	49	2
ม.3	18	23	41	2
รวมมัธยมต้น	81	54	135	6
ม.4	11	11	22	1
ม.5	11	6	17	1
ม.6	12	11	23	1
รวมมัธยมปลายและเทียบเท่า	34	28	62	3
รวมทั้งหมด	115	82	197	9

จำนวนบุคลากร/ครู/อาจารย์ ผู้สอน ชาย 5 คน หญิง 8 คน รวม 13 คน

ผู้อำนวยการโรงเรียน นายราชนัน อัจฉิชัย

*ข้อมูลนักเรียน ปีการศึกษา 2567

ตราสัญลักษณ์โรงเรียน



ที่มา : <http://www.rkp22.ac.th>

4.1.4. ศูนย์การศึกษานอกระบบและการศึกษาตามอัธยาศัย หมู่ที่ 5 สังกัดสำนักงานส่งเสริม
การศึกษานอกระบบและการศึกษาตามอัธยาศัย จำนวนนักศึกษา.....คน แยกเป็น ชาย.....คน หญิง.....
คน จำนวนบุคลากร/ครู/อาจารย์ ผู้สอน 1 คน ครูอัตราจ้าง/ลูกจ้าง - คน
ผู้อำนวยการศูนย์ฯ.....

*ข้อมูลปีการศึกษา 2564

4.2 สาธารณสุข

โรงพยาบาลส่งเสริมสุขภาพตำบล 1 แห่ง คือ โรงพยาบาลส่งเสริมสุขภาพตำบล
บ้านสุริโย หมู่ที่ 6 จำนวนบุคลากรทางการแพทย์ จำนวน...3.....คน พนักงาน/ลูกจ้าง....2....คน ผู้อำนวยการ คือ
นางเทียมจันทร์ มนต์ดี

4.2.1 สภาพการณ์ผู้ป่วย (ข้อมูล ณ เดือน มิถุนายน 2564 ร.พ.สต.บ้านสุริโย)

1) แม่และเด็ก (หญิงตั้งครรภ์ หญิงหลังคลอด เด็กแรกเกิด เด็กวัยเรียน เยาวชน)

หญิงตั้งครรภ์ จำนวน 16 คน

หญิงหลังคลอด จำนวน 11 คน

2) ผู้สูงอายุ หรือผู้ด้อยโอกาส จำนวน 451 คน

มีปัญหาสุขภาพ จำนวน 275 คน แบ่งเป็น

- ผู้ป่วยเบาหวาน จำนวน 93 คน
- ผู้ป่วยโรคความดันโลหิตสูง จำนวน 182 คน

3) ผู้พิการ จำนวน จำนวน 140 คน

- ด้านการมองเห็น จำนวน 14 คน
- ด้านการได้ยิน จำนวน 28 คน
- การเคลื่อนไหว จำนวน 41 คน
- ด้านทางจิต จำนวน 44 คน
- ด้านสติปัญญา จำนวน 8 คน
- ออติสติก จำนวน 3 คน

4) ผู้ป่วยโรคเรื้อรัง จำนวน 511 คน

- โรคเบาหวาน จำนวน 176 คน
- โรคความดันโลหิตสูง จำนวน 180 คน
- โรคเบาหวาน/ความดันโลหิตสูง จำนวน 123 คน
- โรคหัวใจ จำนวน 19 คน
- โรคมะเร็ง จำนวน 10 คน
- ผู้ติดเชื้อ HIV จำนวน 3 คน
- ผู้ประกอบอาชีพเสี่ยงต่อการเกิดโรค จำนวน - คน

4.2.2 ข้อมูลด้านสุขภาพของประชากร

1) การเจ็บป่วย ผู้ป่วยนอก รายโรค

ข้อมูลโรคที่ป่วยสูงสุด ณ วันที่ 31 มกราคม 2566 (ข้อมูลจาก รพ.สต.บ้านสุริโย)

ลำดับที่	ชื่อโรค	จำนวน (คน)
1	โรคติดเชื้อและปรสิต	
2	โรคติดเชื้อไวรัสโคโรนา 2019 (COVID-19)	
3	โรคเกี่ยวกับต่อไทรอยด์ไทรอยด์และเมตาบอลิซึม	
4	ภาวะแปรปรวนทางจิตและพฤติกรรม	
5	โรกระบบประสาท	
6	โรคตาารวมส่วนประกอบของตา	
7	โรคหูและปุ่มกกหู	
8	โรกระบบไหลเวียนเลือด	
9	โรกระบบหายใจ	
10	โรกระบบย่อยอาหารรวมโรคในช่องปาก	
11	โรคผิวหนังและเนื้อเยื่อใต้ผิวหนัง	
12	โรกระบบกล้ามเนื้อโครงร่างและเนื้อเยื่อเสริม	
13	โรกระบบสืบพันธุ์ร่วมปัสสาวะ	
14	รูปร่างผิดปกติแต่กำเนิด การพิการจนผิดปกติแต่กำเนิดและโครโมโซมผิดปกติ	
15	อาการแสดงและสิ่งผิดปกติที่พบได้จากการตรวจทางคลินิกและทางห้องปฏิบัติการที่ไม่สามารถจำแนกโรคในกลุ่มอื่นได้	
16	อุบัติเหตุจากการขนส่งและผลที่ตามมา	
17	สาเหตุจากภายนอกอื่น ๆ ที่ทำให้ป่วยหรือตาย	
18	โรคที่เกิดเฉพาะตำแหน่ง	
19	โรคและอาการอื่น	
20	กลุ่มไม่นับ 504 (ไม่ใช่โรค)	
	รวมทั้งสิ้น	

2) ข้อมูลสุขภาพทางอารมณ์ และสังคมในหมู่บ้านหรือตำบล

- สุขภาพจิต ผู้ป่วยจิตเวชรับยา คน
- การติดยาเสพติด อาชญากรรม ติดตามหลังการบำบัด - คน
- อัตราการมีและใช้ส้วมราดน้ำ ร้อยละ 100

4.3 อาชญากรรม

ความปลอดภัยในชีวิตและทรัพย์สิน

- สถานีตำรวจ - แห่ง
- ที่พักสายตรวจ - แห่ง

4.4 การสังคมสงเคราะห์

- สนับสนุนการสร้างหลักประกันรายได้แก่ผู้สูงอายุ จำนวน 552 ราย
- สนับสนุนการสวัสดิการทางสังคมให้แก่ผู้พิการหรือผู้ทุพพลภาพ จำนวน 146 ราย
- สนับสนุนสงเคราะห์เบี้ยยังชีพผู้ป่วยเอดส์ จำนวน 3 ราย

5. ระบบการบริการพื้นฐาน

5.1 การคมนาคมขนส่ง

1) ถนนสายหลักผ่านตำบลร่มเกล้า ได้แก่ ทางหลวงแผ่นดินหมายเลข 2370 (นิคมฯ-หนองสูง) เป็นถนน 2 เลน ผ่านบ้านค่านางโอก หมู่ที่ 5 บ้านสุริโย หมู่ที่ 6 และบ้านโพธิ์ไทร หมู่ที่ 7 ไม่มีรถโดยสารประจำทาง

2) ถนนทางหลวงชนบทสายมท 3022 (โชคชัย-หนองนกเขียน) เป็นถนนลาดยาง ขนาด 2 เลน ตัดผ่านบ้านหนองนกเขียน หมู่ที่ 4 ผ่านไปยังบ้านโคกหินกอง ตำบลกุดเชียงหมี จังหวัดยโสธร

3) ถนนสายสุริโย-ร่มเกล้า เป็นถนนลาดยาง สลับกับคอนกรีตเสริมเหล็ก เป็นช่วง ๆ ผ่านบ้านสุริโย หมู่ที่ 6 บ้านร่มเกล้า หมู่ที่ 1 (ฝั่ง 2) และบ้านร่มเกล้า หมู่ที่ 2 (ฝั่ง 1) ระยะทาง 3 ก.ม.

4) ถนนเชื่อมระหว่างหมู่ที่ 5 กับหมู่ที่ 3 เป็นถนนลูกรัง ระยะทาง 3.5 ก.ม.

5) ถนนเชื่อมระหว่าง หมู่ที่ 1 กับหมู่ที่ 3 เป็นถนนลูกรัง ระยะทาง 2.5 ก.ม.

5.2 การไฟฟ้า

มีไฟฟ้าเข้าถึงทุกหมู่บ้านและมีจำนวนครัวเรือนผู้ใช้ไฟฟ้า 1,040ครัวเรือน ในปี 2564คิดเป็นร้อยละ 100 ส่วนแต่ยังต้องมีการพัฒนาและขยายเขตบริการไฟฟ้าอย่างต่อเนื่อง เพราะมีครัวเรือนที่ขยาย ออกนอกชุมชนไปปลูกสร้างบ้านในพื้นที่ทำการเกษตร ทำนา ทำสวน

5.3 การประปา

ประปาหมู่บ้าน 7 แห่ง

ประปาภูเขา 3 แห่ง

5.4 โทรศัพท์

โทรศัพท์พื้นฐาน/โทรศัพท์บ้าน - แห่ง

ปัจจุบันประชาชนส่วนใหญ่ใช้โทรศัพท์เคลื่อนที่ในการติดต่อสื่อสาร

5.5 ไปรษณีย์หรือการสื่อสารหรือการขนส่ง และวัสดุครุภัณฑ์

- ที่ทำการไปรษณีย์ประจำตำบล 1 แห่ง
- สถานีโทรคมนาคมอื่นๆ - แห่ง

6. ระบบเศรษฐกิจ

6.1 การเกษตร

ตำบลร่มเกล้า มีจำนวนพื้นที่ทำการเกษตรทั้งหมด ในปีงบประมาณ พ.ศ. 2563 รวมประมาณ 17,500 ไร่ แยกผลผลิตทางการเกษตรได้ ดังนี้

ที่	พืชเกษตร	จำนวนพื้นที่เพาะปลูก (ไร่)	ผลผลิต (ตัน/ไร่)	หมายเหตุ
1	ข้าว	2,665	-	
2	ยางพารา	10,531	-	
3	อ้อย	1,117	-	
4	มันสำปะหลัง	40	-	
5	ยูคาลิปตัส	120	-	
6	อื่น ๆ	22	-	
รวม		14,495		

6.2 การประมง

มีการเลี้ยงสัตว์น้ำในบางครัวเรือน ที่มีสระน้ำส่วนตัว หรือแหล่งน้ำสาธารณะบางส่วน สำหรับเกษตรกรที่มีพื้นที่ติดกับแม่น้ำลำห้วย โดยมีวัตถุประสงค์เพื่อการบริโภคในครัวเรือน

6.3 การปศุสัตว์

ชาวตำบลร่มเกล้ามีการเลี้ยงปศุสัตว์ในชุมชน ที่เป็นสัตว์ใหญ่ ได้แก่ โค กระบือ สุกรพื้นเมือง แพะ เป็นสัตว์เลี้ยงฝูงเล็ก ๆ ในบางครอบครัวเป็น และสัตว์ปีก ได้แก่ ไก่พื้นเมือง ไก่วง และเป็ด ส่วนใหญ่เลี้ยงไว้เพื่อบริโภคในครัวเรือน และเลี้ยงเพื่อขายในชุมชน

6.4 การบริการ

- ปั้มน้ำมันขนาดเล็ก 1 แห่ง
- โรงแรม ห้องพัก - แห่ง

6.5 การท่องเที่ยว

1) **ทุ่งกังหันลมร่มเกล้าวินด์ฟาร์ม**เป็นโรงงานผลิตกระแสไฟฟ้าด้วยพลังงานลมที่มีต้นกังหันลมใหญ่และสูงที่สุดในเอเชียแปซิฟิก จำนวน 13 ต้น ตั้งอยู่บนภูเขาเดี่ยว ตำบลร่มเกล้า อำเภอนิคมน้ำอ้อย จังหวัดมุกดาหาร กำลังผลิตกระแสไฟฟ้าอยู่ที่ 45 เมกะวัตต์ ก่อสร้างแล้วเสร็จและขายเริ่มขายไฟฟ้ากับการไฟฟ้าฝ่ายผลิต ตั้งแต่เดือนเมษายน 2562 เป็นต้นมา



2) วัดदानพระอินทร์เป็นสถานที่ตั้งเจดีย์ชัยแก้วมงคลอันศักดิ์สิทธิ์ เป็นที่เคารพสักการะของพุทธศาสนิกชนผู้เลื่อมใสศรัทธาทัวสารทิศเข้ากราบสักการะและขอพรนอกจากนี้ยังเป็นที่ประดิษฐานองค์อัมรินทร์ทรงช้างเอราวัณ องค์ปู่ศรีสีดตะนาคา และองค์ปู่เกล็ดแก้ว(พญาเพชรภัทรนาคราช)



6.6 อุตสาหกรรม

- ไม่มี

6.7 การพาณิชย์และกลุ่มอาชีพ

- วิสาหกิจชุมชน 1 กลุ่ม

6.8 แรงงาน

-ส่วนใหญ่เป็นแรงงานในครัวเรือนที่ใช้แรงงานในภาคการเกษตร

7. เศรษฐกิจพอเพียงท้องถิ่น (ด้านการเกษตรกรรมและแหล่งน้ำ)

7.1 ข้อมูลด้านการเกษตร

ประเภทการทำเกษตร/จำนวนพื้นที่เพาะปลูก (ไร่)

หมู่บ้าน/ชุมชน	ข้าว (นาปี)	ยางพารา	อ้อย	มัน สำปะหลัง	ยูคาลิปตัส	หวาย	ลำไย	ฝ้าย	มะละกอ	ข้าวโพด	มะเขือ เทศ
นิคมร่มเกล้า.1 (ฝั่ง 2)	235	2,500	30	15	0	15	0	0	0	0	0
นิคมร่มเกล้า.2 (ฝั่ง 1)	172	2,600	800	0	120	8	0	0	0	0	0
นิคมร่มเกล้า.3 (ฝั่ง 4)	0	839	0	0	0	0	0	0	0	0	0
หนองนกเขียน	1,853	1,420	82	25	0	0	0	0	4	5	2
ค่านางโอก	187	1,195	0	0	0	0	0	7	0	0	0
สุริโย	136	924	97	0	0	0	0	2	0	0	0
โพธิ์ไทร	82	1,053	108	0	0	0	0	2	0	0	0
รวม	2,665	10,531	1,117	40	120	23	0	11	4	5	2

7.2 ข้อมูลด้านแหล่งน้ำทางการเกษตร

ลำดับที่	ชื่อแหล่งน้ำสาธารณะ	ที่ตั้ง	จำนวนพื้นที่ (ไร่)
1	สระกลางหมู่บ้าน 1	หมู่ที่ 1 ตำบลร่มเกล้า	4
2	สระกลางหมู่บ้าน 2	หมู่ที่ 1 ตำบลร่มเกล้า	4
3	หนองคำปากเปิด	หมู่ที่ 1 ตำบลร่มเกล้า	4
4	หนองบอนเขียว	หมู่ที่ 1 ตำบลร่มเกล้า	3.3
5	ห้วยคำป่าบก	หมู่ที่ 1 ตำบลร่มเกล้า	3
6	ห้วยม่วงไข่	หมู่ที่ 2 ตำบลร่มเกล้า	32
7	ห้วยพันลำ	หมู่ที่ 2 ตำบลร่มเกล้า	3.5
8	ห้วยทราย	หมู่ที่ 2 ตำบลร่มเกล้า	5
9	อ่างกระยั้ง	หมู่ที่ 3 ตำบลร่มเกล้า	10
10	ห้วยคำसान	หมู่ที่ 3 ตำบลร่มเกล้า	2.5
11	อ่างหนองนกเขียน (ฝายใหญ่-ห้วยบ้าน)	หมู่ที่ 4 ตำบลร่มเกล้า	15
12	ห้วยถ้ำบึง	หมู่ที่ 4 ตำบลร่มเกล้า	15
13	ห้วยกกแคน	หมู่ที่ 4 ตำบลร่มเกล้า	2.8
14	อ่างภูหล่มชุม	หมู่ที่ 4 ตำบลร่มเกล้า	25
15	ห้วยทราย	หมู่ที่ 4 ตำบลร่มเกล้า	6.8
16	ฝายป่าไผ่	หมู่ที่ 4 ตำบลร่มเกล้า	4.3
17	สระน้ำสาธารณะ (2 สระ)	หมู่ที่ 4 ตำบลร่มเกล้า	8
18	หนองบอน	หมู่ที่ 5 ตำบลร่มเกล้า	11
19	ห้วยกระเปียน	หมู่ที่ 5 ตำบลร่มเกล้า	36.5
20	หนองโหม	หมู่ที่ 6 ตำบลร่มเกล้า	6.5

7.3 ข้อมูลด้านแหล่งน้ำกิน น้ำใช้ (หรือน้ำเพื่อการอุปโภคบริโภค)

- ประปาหมู่บ้าน 7 แห่ง
- ประปาภูเขา 3 แห่ง

8. ศาสนา ประเพณี วัฒนธรรม

8.1 การนับถือศาสนา

ชาวตำบลร่มเกล้าเป็นผู้เลื่อมใสนับถือศาสนาพุทธทั้งตำบล มีวัดและสำนักสงฆ์รวมจำนวน 14 แห่ง

8.2 ประเพณีและงานประจำปี

ข้อมูลปฏิทินกิจกรรม ประจำปี

วัน/เดือน/ปี ที่จัดกิจกรรม	ชื่องานประเพณี	สถานที่จัดกิจกรรม	รายละเอียดกิจกรรม (โปรดระบุความเป็นมา/ ความสำคัญ อย่างย่อและกิจกรรม)	บุคคล/หน่วยงานที่ รับผิดชอบ (โปรดระบุให้ชัดเจน)	โทรศัพท์
1 มกราคม	งานทำบุญขึ้นปี ใหม่	วัดกุหล่มชุม หมู่ที่ 4	ทำบุญ ตักบาตร ข้าวสาร- อาหารแห้ง เลี้ยงพระ ฟัง ธรรม	ทต.ร่มเกล้า ผู้นำชุมชน/ หมู่บ้าน และ คณะกรรมการหมู่บ้าน	0 4240 2277-8
กุมภาพันธ์	หมอเหยา	บ้านค่านางโอก,บ้าน สุริโย,บ้านโพธิ์ไทร	ทำบุญเลี้ยงพระ เลี้ยงผี การ รำแสดงพื้นบ้านของชนเผ่า	ทต.ร่มเกล้า ผู้นำชุมชน/ หมู่บ้าน	0 4240 2277-8
มีนาคม	บุญเดือนสาม/ บุญข้าวจี	บ้านค่านางโอก, หนองนกเขียน	ทำข้าวจี ทำบุญเลี้ยงพระ	คณะกรรมการหมู่บ้าน	
13 เมษายน	วันสงกรานต์	สนง.ทต.ร่มเกล้า	รดน้ำดำหัวผู้สูงอายุ	ทต.ร่มเกล้า	0 4240 2277-8
กรกฎาคม	ทำบุญ เข้าพรรษา	วัดกุหล่มชุม, วัดกุ ยางเดี่ยว	เวียนเทียน แห่งเทียนพรรษา ถวายผ้าอาบน้ำฝนทำบุญ เลี้ยงพระ ฟังธรรม	ทต.ร่มเกล้า ผู้นำชุมชน/ หมู่บ้าน และ คณะกรรมการหมู่บ้าน	0 4240 2277-8
12 สิงหาคม	วันแม่แห่งชาติ	สนง.ทต.ร่มเกล้า	ทำบุญ ตักบาตร วางพานพุ่ม การรำถวายพระพร การ ประกวดร้อยแก้ว ร้อยกรอง พระคุณของแม่	ทต.ร่มเกล้า ผู้นำชุมชน/ หมู่บ้าน สถานศึกษา และหน่วยงานในพื้นที่	0 4240 2277-8
ตุลาคม	ทำบุญวันออก พรรษา ตัก บาตรเทโว	วัดกุหล่มชุม, วัดกุ ยางเดี่ยว	ทำบุญ ตักบาตรข้าวสาร- อาหารแห้ง เวียนเทียน ฟัง ธรรม	ทต.ร่มเกล้า ผู้นำชุมชน/ หมู่บ้าน และ คณะกรรมการหมู่บ้าน	0 4240 2277-8
พฤศจิกายน	ประเพณีลอย กระทง	หน้าที่ว่าการอำเภอ นิคมคำ-สร้อย	ประกวดขบวนแห่งกระทง ประกวดกระทง นางนพมาศ กิจกรรมการแสดงต่าง ๆ	ทต.ร่มเกล้า ร่วมกับอ. นิคมคำ-สร้อย และ ท้องถิ่น/ชุมชนต่าง ๆ	0 4240 2277-8
ธันวาคม	งานหนาวนี้ที่ร่ม เกล้า	สนามกีฬาเทศบาล ตำบลร่มเกล้า	นิทรรศการหน่วยงานภาครัฐ ออกร้านค้าชุมชน กิจกรรมแสดงท้องถิ่น กิจกรรมส่งเสริมการ ท่องเที่ยว	ทต.ร่มเกล้า	0-4204 0227-8

8.3 ภูมิปัญญาท้องถิ่น ภาษาล้าน

8.3.1 ภูมิปัญญาท้องถิ่น

ประเภทภูมิปัญญา	ชื่อ-สกุล และที่อยู่ของเจ้าของภูมิปัญญา	ประโยชน์ต่อชุมชนในด้านใด
ผู้นำพิธีทางศาสนา	นายบัวเลย ราชเจริญ	นำสวดมนต์ บูชาพระรัตนไตร
เครื่องนุ่งห่ม	นางอุไรวัลณ สมตน	ทอผ้าพื้นเมือง ผ้าทอมือ
การเกษตร	นางทองม้วน ไชยโคตร, นายบุญกว้าง โนนสวาท, นางงามทรัพย์ อุคำ	การทำปุ๋ยหมักอินทรีย์ ผลิตภัณฑ์ เครื่องใช้ครัวเรือน การเลี้ยงไก่วง ทำข้าวหลาม
จักสาน	นายเหมือน แรกชื่น, นายถาวร สมตน, นายปรีดี สุนวรรณไตรย์, นายเส็ง มะโยธา	สร้างมูลค่าเพิ่มแก่ผลิตภัณฑ์เช่น ทำไม้กวาดดอกหญ้า ไม้กวาด ทางมะพร้าว ตะกร้าไม้ไผ่ ฯลฯ
การดนตรี	นายโจม ปากหวาน, นายกาย เสียงเย็น	การแสดงดนตรีพื้นบ้าน
สมุนไพร	นายวิสัย พรหมนาค	นำสมุนไพรเพื่อการรักษาโรคต่าง ๆ /การรักษาทางเลือก
หมอสสูตร/หมอขวัญ	นายพันธุรัตน์ ชุมศรี	ทำพิธีสวดทำขวัญเพื่อเป็นสิริมงคล ในงานมงคลต่าง ๆ เช่น งานบวช นาค (ขานนาค)งานมงคลสมรส งานขึ้นบ้านใหม่ ฯลฯ
หมอธรรม	นายคำใบ อินทวงศ์, นายศักดิ์สรณ์ เอก พันธ์	ทำพิธีรักษาโรคภัยไข้เจ็บ ทำ น้ำมนต์ ปัดเป่าขับไล่สิ่งชั่วร้าย ภูติผี ถอนคุณไสย์ ฯลฯ
วัฒนธรรมเผ่าบรู (ข่า)	นายสัญญา นนทคนหมั่น, นายสมใจ รินโพ คา, นายสุริยา เสียงเย็น	การอนุรักษ์วัฒนธรรมเผ่าข่า ซึ่ง เป็นวัฒนธรรมของบรรพบุรุษ

8.3.2 ภาษาถิ่น

ภาษาไทยอีสาน ภาษาภูไท (ผู้ไทย) และภาษาข่า (บรู)

8.4 สินค้าพื้นเมืองและของที่ระลึก

- ผ้าฝ้ายทอมือ ผ้าเย็บมือ ข้าวหลาม ปลาต้ม

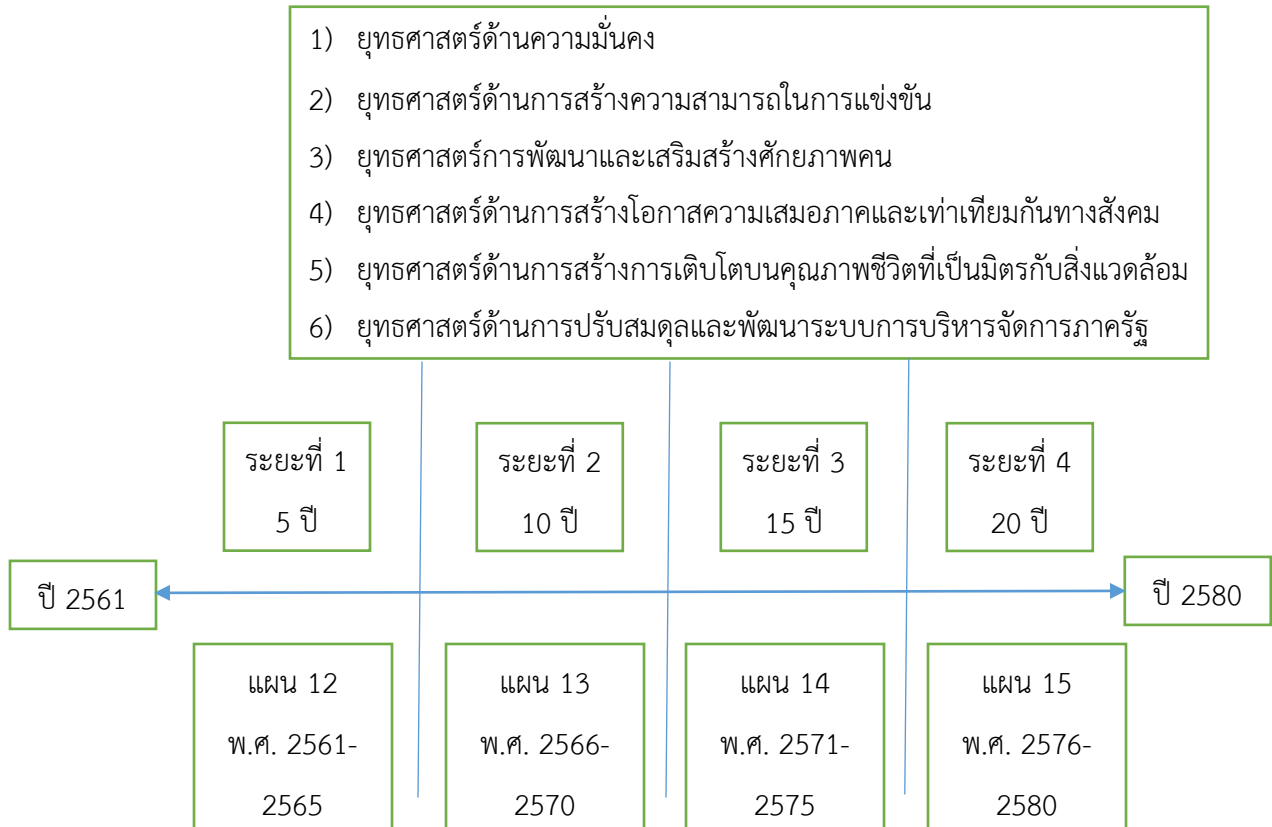
9. ทรัพยากรธรรมชาติ

ตำบลร่มเกล้า มีห้วยน้ำลำคลอง ที่เป็นแหล่งน้ำเพื่อการอุปโภคบริโภค แหล่งน้ำธรรมชาติ ได้แก่ ห้วยม่วงไข่ ห้วยบ้าน ห้วยพันลำ ห้วยกกแคน ห้วยทราย ห้วยกระเบียน ห้วยโสม อ่างกระยง ห้วยคำป่าบาก ห้วยเลิง ห้วยคำसान หนองบอน-คำसान ห้วยถ้ำบึง สระน้ำ หมู่ที่ 1 จำนวน 2 แห่ง และหมู่ที่ 4 จำนวน 3 แห่ง มีป่าชุมชนหนองนกเขียน ภูบ้านฮ้าง ภูผาแดง ภูยางเดี่ยว ภูหล่มชุม

ส่วนที่ 2 ยุทธศาสตร์องค์กรปกครองส่วนท้องถิ่น

1. ความสัมพันธ์ระหว่างแผนพัฒนาระดับมหภาค

1.1 แผนยุทธศาสตร์ชาติ 20 ปี



แผนพัฒนาเศรษฐกิจและสังคมแห่งชาติ ฉบับที่ 13 (แผนกลยุทธ์รายหมุดหมาย)

1. ไทยเป็นประเทศชั้นนำด้านสินค้าเกษตรและการเกษตรแปรรูปมูลค่าสูง
2. ไทยเป็นจุดหมายของการท่องเที่ยวที่เน้นคุณภาพและความยั่งยืน
3. ไทยเป็นฐานการผลิตยานยนต์ไฟฟ้าที่สำคัญของโลก
4. ไทยเป็นศูนย์กลางทางการแพทย์และสุขภาพมูลค่าสูง
5. ไทยเป็นประตูการค้าการลงทุนและยุทธศาสตร์ทางโลจิสติกส์ที่สำคัญของภูมิภาค
6. ไทยเป็นศูนย์กลางอุตสาหกรรมอิเล็กทรอนิกส์อัจฉริยะ และอุตสาหกรรมดิจิทัลของอาเซียน
7. ไทยมีวิสาหกิจขนาดกลางและขนาดย่อมที่เข้มแข็ง มีศักยภาพสูงและสามารถแข่งขันได้

8. ไทยมีพื้นที่และเมืองอัจฉริยะที่น่าอยู่ ปลอดภัย เต็มที่ได้อย่างยั่งยืน
9. ไทยมีความยากจนข้ามรุ่นลดลง และมีความคุ้มครองทางสังคมที่เพียงพอเหมาะสม
10. ไทยมีเศรษฐกิจหมุนเวียนและสังคมคาร์บอนต่ำ
11. ไทยสามารถลดความเสี่ยงและผลกระทบจากภัยธรรมชาติและการเปลี่ยนแปลงสภาพภูมิอากาศ
12. ไทยมีกำลังคนสมรรถนะสูง มุ่งเรียนรู้อย่างต่อเนื่อง ตอบโจทย์การพัฒนาแห่งอนาคต
13. ไทยมีภาครัฐที่ทันสมัย มีประสิทธิภาพและตอบโจทย์ประชาชน

1.1.1 ความเป็นมา

โดยที่รัฐธรรมนูญแห่งราชอาณาจักรไทย มาตรา 65 กำหนดให้รัฐพึงจัดให้มียุทธศาสตร์ชาติเป็นเป้าหมายในการพัฒนาประเทศอย่างยั่งยืน ตามหลักธรรมาภิบาลเพื่อใช้เป็นกรอบในการจัดทำแผนต่าง ๆ ให้สอดคล้องและบูรณาการกันเพื่อให้เกิดเป็นพลังผลักดันร่วมกันไปสู่เป้าหมายดังกล่าว โดยให้เป็นไปตามที่กำหนดในกฎหมายว่าด้วยการจัดทำยุทธศาสตร์ชาติ และต่อมาได้มีการตราพระราชบัญญัติการจัดทำยุทธศาสตร์ชาติ พ.ศ. 2560 โดยกำหนดให้มีกรแต่งตั้งคณะกรรมการยุทธศาสตร์ชาติ เพื่อรับผิดชอบในการจัดทำร่างยุทธศาสตร์ชาติ ในการติดตาม การตรวจสอบ และการประเมินผล รวมทั้งกำหนดมาตรการส่งเสริมและสนับสนุนให้ประชาชนทุกภาคส่วนดำเนินการให้สอดคล้องกับยุทธศาสตร์ชาติ

เพื่อให้เป็นไปตามที่กำหนดในพระราชบัญญัติการจัดทำยุทธศาสตร์ชาติ พ.ศ. 2560 คณะกรรมการยุทธศาสตร์ชาติได้แต่งตั้งคณะกรรมการจัดทำยุทธศาสตร์ชาติด้านต่าง ๆ รวม 6 คณะ เพื่อรับผิดชอบในการดำเนินการจัดทำร่างยุทธศาสตร์ชาติให้เป็นไปตามหลักเกณฑ์ วิธีการ และเงื่อนไขที่กำหนด ตลอดจนได้จัดให้มีการรับฟังความคิดเห็นของประชาชนและหน่วยงานของรัฐที่เกี่ยวข้องอย่างกว้างขวาง เพื่อประกอบการจัดทำร่างยุทธศาสตร์ชาติตามที่กฎหมายกำหนด

ยุทธศาสตร์ชาติ 20 ปี (พ.ศ.2561-2580) เป็นยุทธศาสตร์ชาติฉบับแรกของประเทศไทยตามรัฐธรรมนูญแห่งราชอาณาจักรไทย ซึ่งจะต้องนำไปสู่การปฏิบัติเพื่อให้ประเทศไทยบรรลุวิสัยทัศน์ “ประเทศไทยมีความมั่นคง มั่งคั่ง ยั่งยืน” เพื่อความสุขของคนไทยทุกคน

1.1.2 สถานการณ์ แนวโน้มในการพัฒนาประเทศ

ในปัจจุบันประเทศไทยยังคงมีประเด็นความท้าทายการพัฒนาในหลายมิติ ทั้งในมิติเศรษฐกิจที่โครงสร้างเศรษฐกิจยังไม่สามารถขับเคลื่อนด้วยนวัตกรรมอย่างเต็มที่ ผลผลิตการผลิตของภาคบริการและภาคเกษตรยังอยู่ในระดับต่ำ คุณภาพและสมรรถนะของแรงงานที่ยังไม่สอดคล้องกับความต้องการในการขับเคลื่อนการพัฒนาของประเทศ มิติทางสังคมที่การยกระดับรายได้ของประชาชน การแก้ไขปัญหาด้านยากจนและความเหลื่อมล้ำ การพัฒนาคุณภาพการให้บริการและการขยายโอกาสในการเข้าถึงระบบบริการสาธารณะยังคงมีช่องว่างที่สามารถพัฒนาต่อไปได้ มิติสิ่งแวดล้อมที่การฟื้นฟูและรักษาทรัพยากรธรรมชาติและสิ่งแวดล้อมยังเป็นประเด็นสำคัญสำหรับการพัฒนาประเทศอย่างยั่งยืน และมิติของการบริหารจัดการภาครัฐที่ยังขาดความต่อเนื่องและความยืดหยุ่นในการตอบสนองความต้องการในการแก้ไขปัญหาของประชาชนได้อย่างเต็มประสิทธิภาพ

นอกจากนี้ ยังมีสถานการณ์ที่กำลังเปลี่ยนแปลงอย่างรวดเร็ว ทั้งการเปลี่ยนแปลงโครงสร้างประชากรที่มีสัดส่วนประชากรวัยแรงงานลดลงและประชากรสูงอายุเพิ่มขึ้นอย่างต่อเนื่อง ความก้าวหน้าทางวิทยาศาสตร์และเทคโนโลยีแบบก้าวกระโดด ความท้าทายใหม่ ๆ ซึ่งมาจากการเปลี่ยนแปลงเชิงโครงสร้างของ

ความสัมพันธ์ระหว่างประเทศ ทั้งด้านความมั่นคงและเศรษฐกิจ การเชื่อมโยงกันอย่างซับซ้อนจากการรวมกลุ่มภายในภูมิภาคและการเปิดเสรีด้านต่าง ๆ ตลอดจนการเปลี่ยนแปลงสภาพภูมิอากาศและความเสื่อมโทรมของระบบนิเวศ ซึ่งสถานการณ์ดังกล่าวจะก่อให้เกิดความท้าทายในการพัฒนาประเทศทั้งในมิติความมั่นคง เศรษฐกิจ สังคม และสิ่งแวดล้อม ดังนั้น ประเทศไทยจำเป็นต้องมีการวางแผนยุทธศาสตร์ต่าง ๆ ที่รอบคอบและครอบคลุม เพื่อเป็นกรอบในการขับเคลื่อนการพัฒนาประเทศให้เจริญก้าวหน้าอย่างมั่นคง มั่งคั่ง และยั่งยืน

1.1.3 วิสัยทัศน์ เป้าหมาย และตัวชี้วัด

วิสัยทัศน์ของประเทศไทย คือ “ประเทศไทยมีความมั่นคง มั่งคั่ง ยั่งยืน เป็นประเทศที่พัฒนาแล้ว ด้วยการพัฒนาตามหลักปรัชญาเศรษฐกิจพอเพียง”

เป้าหมายของการพัฒนาประเทศ คือ “ประเทศชาติมั่นคง ประชาชนมีความสุข เศรษฐกิจพัฒนาอย่างต่อเนื่อง สังคมเป็นธรรม ฐานทรัพยากรธรรมชาติยั่งยืน”

โดยยกระดับศักยภาพของประเทศในหลากหลายมิติ พัฒนาคนในทุกมิติและในทุกช่วงวัยให้เป็นคนดี เก่ง และมีคุณภาพ สร้างโอกาสและความเสมอภาคทางสังคม สร้างการเติบโตบนคุณภาพชีวิตที่เป็นมิตรกับสิ่งแวดล้อม และมีภาครัฐของประชาชนเพื่อประชาชนและประโยชน์ส่วนรวม โดยประเมินผลการพัฒนาตามยุทธศาสตร์ชาติ ประกอบด้วย

- 1) ความอยู่ดีมีสุขของคนไทยและสังคมไทย
- 2) ชีตความสามารถในการแข่งขัน การพัฒนาเศรษฐกิจและการกระจายรายได้
- 3) การพัฒนาทรัพยากรมนุษย์ของประเทศ
- 4) ความเท่าเทียมและความเสมอภาคของสังคม
- 5) ความหลากหลายทางชีวภาพ คุณภาพสิ่งแวดล้อม และความยั่งยืนของทรัพยากรธรรมชาติ
- 6) ประสิทธิภาพการบริหารจัดการและการเข้าถึงการให้บริการของภาครัฐ

การพัฒนาประเทศในช่วงระยะเวลาของยุทธศาสตร์ชาติ จะมุ่งเน้นการสร้างสมดุลระหว่างการพัฒนาเศรษฐกิจ สังคม และสิ่งแวดล้อม โดยประกอบด้วย 6 ยุทธศาสตร์ ได้แก่ ยุทธศาสตร์ชาติด้านความมั่นคง ยุทธศาสตร์ด้านการสร้างความสามารถในการแข่งขัน ยุทธศาสตร์ชาติด้านการพัฒนาและเสริมสร้างศักยภาพทรัพยากรมนุษย์ ยุทธศาสตร์ชาติด้านการสร้างโอกาสและความเสมอภาคทางสังคม ยุทธศาสตร์ชาติด้านการสร้างการเติบโตบนคุณภาพชีวิตที่เป็นมิตรต่อสิ่งแวดล้อม และยุทธศาสตร์ชาติด้านการปรับปรุงสมดุลและพัฒนาระบบการบริหารจัดการภาครัฐ

1.1.4 ยุทธศาสตร์ชาติ (พ.ศ.2561-2580)

ระยะ 20 ปี พ.ศ. 2561 - 2580

ยุทธศาสตร์ชาติ

“ประเทศไทยมีความ มั่นคง มั่งคั่ง ยั่งยืน เป็นประเทศพัฒนาแล้ว ด้วยการพัฒนา ตามหลักเศรษฐกิจพอเพียง”

ด้านการสร้างขีดความสามารถ ในการแข่งขัน
[Competitiveness]
ยกระดับศักยภาพในหลากหลายมิติ



ด้านความมั่นคง
[Security]
ประเทศชาติมั่นคง ประชาชนมีความสุข



ด้านการสร้างโอกาสและความเสมอภาคทางสังคม
[Social Cohesion and Just Society]
สร้างความเป็นธรรม ลดความเหลื่อมล้ำ
ในทุกมิติ



ด้านการสร้างการเติบโตบนคุณภาพชีวิต
ที่เป็นมิตรต่อสิ่งแวดล้อม
[Sustainable Development
and Growth]
เติบโต สมดุล ยั่งยืน ทั้งเศรษฐกิจ
สิ่งแวดล้อม และคุณภาพชีวิต



ด้านการพัฒนาและเสริมสร้างศักยภาพทรัพยากรมนุษย์
[Enhancement Human Capital Development
and Strengthening]
พัฒนาคนในทุกมิติและทุกช่วงวัย
ให้เป็นคนดี เก่ง และมีคุณภาพ



ด้านการปรับสมดุลและพัฒนาระบบ
การบริหารจัดการภาครัฐ
[Good Governance]
ภาครัฐของประชาชนเพื่อประชาชน
และประโยชน์ส่วนรวม



1) ยุทธศาสตร์ชาติ ด้านความมั่นคง

ยุทธศาสตร์ชาติด้านความมั่นคง มีเป้าหมายการพัฒนาที่สำคัญ คือประเทศชาติมั่นคง ประชาชนมีความสุข เน้นการบริหารจัดการภาวะแวดล้อมของประเทศให้มีความมั่นคง ปลอดภัย เอกราช อธิปไตย และมีความสงบเรียบร้อยในทุกๆระดับ ตั้งแต่ระดับชาติ สังคม ชุมชน มุ่งเน้นการพัฒนาด้าน เครื่องมือ เทคโนโลยี และระบบฐานข้อมูลขนาดใหญ่ให้มีความพร้อมสามารถรับมือกับภัยคุกคามและภัยพิบัติได้ทุกรูปแบบ และทุกระดับ ความรุนแรง ควบคู่ไปกับการป้องกันและแก้ไขปัญหาด้านความมั่นคงที่มีอยู่ในปัจจุบัน และที่อาจจะเกิดขึ้นในอนาคต กลไกการแก้ไขปัญหาแบบบูรณาการทั้งกับส่วนราชการ ภาคเอกชน ประชาชนสังคม และองค์กรที่ไม่ใช่รัฐ รวมถึงประเทศเพื่อนบ้านและมิตรประเทศทั่วโลกบนพื้นฐานของหลักธรรมาภิบาล

ตัวชี้วัด ประกอบด้วย (1) ความสุขของประชากรไทย (2) ความมั่นคงปลอดภัยของประเทศ (3) ความพร้อมของกองทัพ หน่วยงานด้านความมั่นคงและการมีส่วนร่วมของภาครัฐ เอกชน และภาคประชาชนในการป้องกันและแก้ไขปัญหาความมั่นคง (4) บทบาทและการยอมรับในด้านความมั่นคงของไทยในประชาคมระหว่างประเทศ และ (5) ประสิทธิภาพการบริหารจัดการความมั่นคงแบบองค์รวม โดยประเด็นยุทธศาสตร์ชาติด้านความมั่นคง ประกอบด้วย 5 ประเด็น ได้แก่

1. การรักษาความสงบภายในประเทศ เพื่อสร้างเสริมความสงบเรียบร้อยและสันติสุขให้เกิดขึ้นกับประเทศชาติบ้านเมือง โดย (1) พัฒนาและเสริมสร้างคนในทุกภาคส่วนให้มีความเข้าข้าง มีความพร้อมตระหนักในเรื่องความมั่นคง และมีส่วนร่วมในการแก้ไขปัญหา (2) การพัฒนาและเสริมสร้างความจงรักภักดีต่อสถาบันหลักของชาติ (3) การพัฒนาและเสริมสร้างการเมืองในระบอบประชาธิปไตยอันมีพระมหากษัตริย์ทรงเป็นประมุขที่มีเสถียรภาพและมีธรรมาภิบาล เห็นแก่ประโยชน์ของประเทศชาติมากกว่าประโยชน์ส่วนตน และ (4) การพัฒนาและเสริมสร้างกลไกที่สามารถป้องกันและขจัดสาเหตุของประเด็นปัญหาความมั่นคงที่สำคัญ

2. การป้องกันและแก้ไขปัญหาที่มีผลกระทบต่อความมั่นคง เพื่อแก้ไขปัญหาเดิม และป้องกันไม่ให้เกิดขึ้น โดย (1) การแก้ไขปัญหาความมั่นคงในปัจจุบัน (2) การติดตาม ฝ้าระวัง ป้องกัน และแก้ไขปัญหาที่อาจอุบัติขึ้นใหม่ (3) การสร้างความปลอดภัยและความสันติสุขอย่างถาวรในพื้นที่จังหวัดชายแดนภาคใต้ และ (4) การรักษาความมั่นคงและผลประโยชน์ทางทรัพยากรธรรมชาติและสิ่งแวดล้อมทั้งทางบกและทางทะเล

3. การพัฒนาศักยภาพของประเทศให้พร้อมเผชิญภัยคุกคามที่กระทบต่อความมั่นคงของชาติ เพื่อยกระดับขีดความสามารถของกองทัพและหน่วยงานด้านความมั่นคง โดย (1) การพัฒนาระบบงานข่าวกรองแห่งชาติแบบบูรณาการอย่างมีประสิทธิภาพ (2) การพัฒนาและพัฒนากำลังอำนาจแห่งชาติ กองทัพและหน่วยงานความมั่นคง รวมทั้งภาครัฐและภาคประชาชนให้พร้อมป้องกันและรักษาอธิปไตยของประเทศและเผชิญภัย

คุกคามได้ทุกมิติทุกรูปแบบและทุกระดับ และ (3) การพัฒนาระบบเตรียมพร้อมแห่งชาติและการบริหารจัดการภัยคุกคามให้มีประสิทธิภาพ

4. การบูรณาการความร่วมมือด้านความมั่นคงกับอาเซียนและนานาชาติ รวมถึงองค์กรภาครัฐและที่มิใช่ภาครัฐ เพื่อสร้างเสริมความสงบสุข สันติสุข ความมั่นคงความเจริญก้าวหน้าให้กับประเทศชาติ ภูมิภาค และโลกอย่างยั่งยืน โดย (1) การเสริมสร้างและรักษาคุณภาพสภาวะแวดล้อมระหว่างประเทศ (2) การเสริมสร้างและธำรงไว้ซึ่งสันติภาพและความมั่นคงของภูมิภาค และ (3) การร่วมมือทางการพัฒนากับประเทศเพื่อนบ้าน ภูมิภาค โลก รวมถึงองค์กรภาครัฐและที่มิใช่ภาครัฐ

5. การพัฒนากลไกการบริหารจัดการความมั่นคงแบบองค์รวม เพื่อให้กลไกสำคัญต่าง ๆ ทำงานได้อย่างมีประสิทธิภาพ มีการใช้หลักธรรมาภิบาลและการบังคับใช้กฎหมายอย่างเคร่งครัด โดย (1) การพัฒนา กลไกให้พร้อมสำหรับการติดตาม ฝ้าระวัง แจ้งเตือน ป้องกัน และการแก้ไขปัญหาความมั่นคงแบบองค์รวมอย่างเป็นรูปธรรม (2) การบริหารจัดการความมั่นคงให้อื้ออำนวยต่อการพัฒนาประเทศในมิติอื่น ๆ และ (3) การพัฒนากลไกและองค์กรขับเคลื่อนยุทธศาสตร์ชาติด้านความมั่นคง

2) ยุทธศาสตร์ชาติ ด้านการสร้างความสามารถในการแข่งขัน

ยุทธศาสตร์ชาติด้านการสร้างความสามารถในการแข่งขัน มีเป้าหมายการพัฒนาที่มุ่งเน้นการยกระดับศักยภาพของประเทศในหลากหลายมิติ บนพื้นฐานแนวคิด 3 ประการ ได้แก่ (1) “ต่อยอดอดีต” โดยมองกลับไปทบทวนเส้นทางเศรษฐกิจ อัตลักษณ์ วัฒนธรรม ประเพณี วิถีชีวิต และจุดเด่นทางทรัพยากรธรรมชาติที่หลากหลาย รวมทั้งความได้เปรียบเชิงเปรียบเทียบของประเทศในด้านอื่น ๆ นำมาประยุกต์ผสมผสานกับเทคโนโลยีและนวัตกรรม เพื่อให้สอดคล้องกับบริบทของเศรษฐกิจและสังคมโลกสมัยใหม่ (2) “ปรับปัจจุบัน” เพื่อปูทางสู่ออนาคต ผ่านการพัฒนาโครงสร้างพื้นฐานของประเทศในมิติต่าง ๆ ทั้งโครงข่ายระบบคมนาคมและขนส่ง โครงสร้างพื้นฐานวิทยาศาสตร์ เทคโนโลยีและดิจิทัล และการปรับสภาพแวดล้อมให้อื้อต่อการพัฒนาอุตสาหกรรมและบริการอนาคต และ (3) “สร้างคุณค่าใหม่ในอนาคต” ด้วยการเพิ่มศักยภาพของผู้ประกอบการ พัฒนาคู่มือใหม่ รวมถึงปรับรูปแบบธุรกิจ เพื่อตอบสนองต่อความต้องการของตลาด ผสมผสานกับยุทธศาสตร์ที่รองรับอนาคต บนพื้นฐานของการต่อยอดอดีตและปรับปัจจุบัน พร้อมทั้งส่งเสริมและสนับสนุนจากภาครัฐ หะเทศไทยสามารถสร้างฐานรายได้และการจ้างงานใหม่ ขยายโอกาสทางการค้าและการลงทุนในเวทีโลก ควบคู่ไปกับการยกระดับรายได้และการกินดีอยู่ดี รวมถึงการเพิ่มขึ้นของคนชั้นกลางและลดความเหลื่อมล้ำของคนในประเทศไทยในคราวเดียวกัน

ตัวชี้วัด ประกอบด้วย (1) รายได้ประชาชาติ การขยายตัวของผลิตภัณฑ์มวลรวมภายในประเทศ และการกระจายรายได้ (2) ผลผลิตการผลิตของประเทศทั้งในปัจจุบันการผลิตและแรงงาน (3) การลงทุนเพื่อการ

วิจัยและพัฒนา และ (4) ความสามารถในการแข่งขันของประเทศ โดยประเด็นยุทธศาสตร์ชาติด้านการสร้างความสามารถในการแข่งขัน ประกอบด้วย 5 ประเด็น ได้แก่

1. การเกษตรสร้างมูลค่า ให้ความสำคัญกับการเพิ่มผลผลิตการผลิตทั้งเชิงปริมาณและมูลค่า และความหลากหลายของสินค้าเกษตร ประกอบด้วย (1) เกษตรอัตลักษณ์พื้นถิ่น (2) เกษตรปลอดภัย (3) เกษตรชีวภาพ (4) เกษตรแปรรูป และ (5) เกษตรอัจฉริยะ

2. อุตสาหกรรมและบริการแห่งอนาคต โดยสร้างอุตสาหกรรมและบริการแห่งอนาคตที่ขับเคลื่อนประเทศไทยไปสู่ประเทศที่พัฒนาแล้วด้วยนวัตกรรมและเทคโนโลยีแห่งอนาคต ประกอบด้วย (1) อุตสาหกรรมชีวภาพ (2) อุตสาหกรรมและบริการการแพทย์ครบวงจร (3) อุตสาหกรรมและบริการดิจิทัล ข้อมูล และปัญญาประดิษฐ์ (4) อุตสาหกรรมและบริการขนส่งและโลจิสติกส์ และ (5) อุตสาหกรรมความมั่นคงของประเทศ

3. สร้างความหลากหลายด้านการท่องเที่ยว โดยการรักษาการเป็นจุดหมายปลายทางที่สำคัญของการท่องเที่ยวระดับโลกที่ดึงดูดนักท่องเที่ยวทุกระดับ และเพิ่มสัดส่วนของนักท่องเที่ยวที่มีคุณภาพสูง ประกอบด้วย (1) ท่องเที่ยวเชิงสร้างสรรค์และวัฒนธรรม (2) ท่องเที่ยวเชิงธุรกิจ (3) ท่องเที่ยวเชิงสุขภาพ ความงามและแพทย์แผนไทย (4) ท่องเที่ยวสำราญทางน้ำ และ (5) ท่องเที่ยวเชื่อมโยงภูมิภาค

4. โครงสร้างพื้นฐาน เชื่อมไทย เชื่อมโลก ครอบคลุมถึงโครงสร้างพื้นฐานทางกายภาพในด้านโครงข่ายคมนาคม พื้นที่และเมือง รวมถึงเทคโนโลยี ตลอดจนโครงสร้างพื้นฐานทางกายภาพในด้านโครงข่ายคมนาคม พื้นที่และเมือง รวมถึงเทคโนโลยี ตลอดจนโครงสร้างพื้นฐานทางเศรษฐกิจ โดย (1) เชื่อมโยงโครงข่ายคมนาคมไร้รอยต่อ (2) สร้างและพัฒนาเขตเศรษฐกิจพิเศษ (3) เพิ่มพื้นที่และเมืองเศรษฐกิจ (4) พัฒนาโครงสร้างพื้นฐานเทคโนโลยีสมัยใหม่ และ (5) รักษาและเสริมสร้างเสถียรภาพทางเศรษฐกิจมหภาค

5. พัฒนาเศรษฐกิจบนพื้นฐานผู้ประกอบการยุคใหม่ สร้างและพัฒนาผู้ประกอบการยุคใหม่ ที่มีทักษะและจิตวิญญาณของการเป็นผู้ประกอบการที่มีความสามารถในการแข่งขัน และมีอัตลักษณ์ชัดเจน โดย (1) สร้างผู้ประกอบการอัจฉริยะ (2) สร้างโอกาสเข้าถึงบริการทางการเงิน (3) สร้างโอกาสเข้าถึงตลาด (4) สร้างโอกาสเข้าถึงข้อมูล และ (5) ปรับบทบาทและโอกาสการเข้าถึงบริการภาครัฐ

3) ยุทธศาสตร์ชาติ ด้านการพัฒนาและเสริมสร้างศักยภาพทรัพยากรมนุษย์

ยุทธศาสตร์ชาติด้านการพัฒนาและเสริมสร้างศักยภาพทรัพยากรมนุษย์ มีเป้าหมายการพัฒนาที่สำคัญเพื่อพัฒนาคนในทุกมิติและในทุกช่วงวัยที่เป็นคนดี เก่ง และมีคุณภาพ โดยคนไทยมีความพร้อมทั้งกาย ใจ สติปัญญา มีพัฒนาการที่รอบด้าน และมีสุขภาวะที่ดีในทุกช่วงวัย มีจิตสาธารณะ รับผิดชอบต่อสังคมและผู้อื่น มัธยัสถ์ อุดม อโอบออารี มีวินัย รักษาศีลธรรม และเป็นพลเมืองดีของชาติมีหลักคิดที่ถูกต้อง มีทักษะที่จำเป็น

ในศตวรรษที่ 21 มีทักษะสื่อสารภาษาอังกฤษและภาษาที่ 3 และอนุรักษ์ภาษาท้องถิ่น มีนิสัยรักการเรียนรู้และการพัฒนาตนเองอย่างต่อเนื่องตลอดชีวิต สู่การเป็นคนไทยที่มีทักษะสูง เป็นนวัตกรรม นักคิด ผู้ประกอบการ เกษตรกร ยุคใหม่ และอื่น ๆ โดยมีสัมมาชีฟตามความถนัดของตนเอง

ตัวชี้วัด ประกอบด้วย (1) การพัฒนาคุณภาพชีวิต สุขภาวะ และความเป็นอยู่ที่ดีของคนไทย (2) ผลสัมฤทธิ์ทางการศึกษาและการเรียนรู้ตลอดชีวิต และ (3) การพัฒนาสังคมและครอบครัวไทย โดยประเด็น ยุทธศาสตร์ชาติด้านการพัฒนาและเสริมสร้างศักยภาพทรัพยากรมนุษย์ ประกอบด้วย 7 ประเด็น ได้แก่

1. การปรับเปลี่ยนค่านิยมและวัฒนธรรม มุ่งเน้นให้สถาบันทางสังคมร่วมปลูกฝังค่านิยมและวัฒนธรรมที่พึงประสงค์ โดย (1) การปลูกฝังค่านิยมและวัฒนธรรมผ่านการเลี้ยงดูในครอบครัว (2) การบูรณาการเรื่องความซื่อสัตย์ วินัย คุณธรรม จริยธรรม ในการจัดการเรียนการสอนในสถานศึกษา (3) การสร้างความเข้มแข็งในสถาบันทางศาสนา (4) การปลูกฝังค่านิยมและวัฒนธรรมโดยใช้ชุมชนเป็นฐาน (5) การสร้างค่านิยมและวัฒนธรรมที่พึงประสงค์จากภาคธุรกิจ (6) การใช้สื่อและสื่อสารมวลชนในการปลูกฝังค่านิยมและวัฒนธรรมของคนในสังคม และ (7) การส่งเสริมให้คนไทยมีจิตสาธารณะและมีความรับผิดชอบต่อส่วนรวม

2. การพัฒนาศักยภาพคนตลอดช่วงชีวิต มุ่งเน้นการพัฒนาคนเชิงคุณภาพในทุกช่วงวัย ประกอบด้วย (1) ช่วงการตั้งครรภ์/ปฐมวัย เน้นการเตรียมความพร้อมให้แก่พ่อแม่ก่อนการตั้งครรภ์ (2) ช่วงวัยเรียน/วัยรุ่น ปลูกฝังความเป็นคนดี มีวินัย พัฒนาทักษะการเรียนรู้ที่สอดคล้องกับศตวรรษที่ 21 (3) ช่วงวัยแรงงานยกระดับศักยภาพ ทักษะและสมรรถนะแรงงานสอดคล้องกับความต้องการของตลาด และ (4) ช่วงวัยผู้สูงอายุ ส่งเสริมให้ผู้สูงอายุเป็นพลังในการขับเคลื่อนประเทศ

3. ปฏิรูปกระบวนการเรียนรู้ที่ตอบสนองต่อการเปลี่ยนแปลงในศตวรรษที่ 21 มุ่งเน้นผู้เรียนให้มีทักษะการเรียนรู้และมีใจใฝ่เรียนรู้ตลอดเวลา โดย (1) การปรับเปลี่ยนระบบการเรียนรู้ให้เอื้อต่อการพัฒนาทักษะสำหรับศตวรรษที่ 21 (2) การเปลี่ยนโฉมบทบาท “ครู” ให้เป็นครูยุคใหม่ (3) การเพิ่มประสิทธิภาพระบบบริหารจัดการศึกษาในทุกระดับ ทุกประเภท (4) การพัฒนาระบบการเรียนรู้ตลอดชีวิต (5) การสร้างความตื่นตัวให้คนไทยตระหนักถึงบทบาท ความรับผิดชอบ และการวางตำแหน่งของประเทศไทยในภูมิภาคเอเชียอาคเนย์และประชาคมโลก (6) การวางพื้นฐานระบบรองรับการเรียนรู้โดยใช้ดิจิทัลแพลตฟอร์ม และ (7) การสร้างระบบการศึกษาเพื่อเป็นเลิศทางวิชาการระดับนานาชาติ

4. การตระหนักถึงพหุปัญญาของมนุษย์ที่หลากหลาย โดย (1) การพัฒนาและส่งเสริมพหุปัญญาผ่านครอบครัว ระบบสถานศึกษา สภาพแวดล้อม รวมทั้งสื่อตั้งแต่ระดับปฐมวัย (2) การสร้างเส้นทางอาชีพ สภาพแวดล้อมการทำงาน และระบบสนับสนุน ที่เหมาะสมสำหรับผู้มีความสามารถพิเศษผ่านกลไกต่าง ๆ และ (3)

การดึงดูดกลุ่มผู้เชี่ยวชาญต่างชาติและคนไทยที่มีความสามารถในต่างประเทศให้มาสร้างและพัฒนาเทคโนโลยีและนวัตกรรมให้กับประเทศ

5. การเสริมสร้างให้คนไทยมีสุขภาพที่ดี ครอบคลุมทั้งด้านกายใจ สติปัญญา และสังคม โดย (1) การสร้างความรอบรู้ด้านสุขภาพ (2) การป้องกันและควบคุมปัจจัยเสี่ยงที่คุกคามสุขภาพ (3) การสร้างสภาพแวดล้อมที่เอื้อต่อการมีสุขภาพที่ดี (4) การพัฒนาระบบบริการสุขภาพที่ทันสมัย สนับสนุนการสร้างสุขภาพที่ดี และ (5) การส่งเสริมให้ชุมชนเป็นฐานในการสร้างสุขภาพที่ดีในทุกพื้นที่

6. การสร้างสภาพแวดล้อมที่เอื้อต่อการพัฒนาและเสริมสร้างศักยภาพทรัพยากรมนุษย์ โดย (1) การสร้างความอยู่ดีมีสุขของครอบครัวไทย (2) การส่งเสริมบทบาทการมีส่วนร่วมของภาครัฐ ภาคเอกชน องค์กรปกครองส่วนท้องถิ่น ครัวเรือนและชุมชนในการพัฒนาทรัพยากรมนุษย์ (3) การปลูกฝังและพัฒนาทักษะนอกห้องเรียน และ (4) การพัฒนาระบบฐานข้อมูลเพื่อการพัฒนาทรัพยากรมนุษย์

7. การเสริมสร้างศักยภาพการศึกษาในการสร้างคุณค่าทางสังคมและพัฒนาประเทศ โดย (1) การส่งเสริมการออกกำลังกาย และกีฬาขั้นพื้นฐานให้กลายเป็นวิถีชีวิต (2) การส่งเสริมให้ประชาชนมีส่วนร่วมในกิจกรรมการออกกำลังกาย กีฬาและนันทนาการ (3) การส่งเสริมการศึกษาเพื่อพัฒนาสู่ระดับอาชีพ และ (4) การพัฒนาบุคลากรด้านการศึกษาและนันทนาการเพื่อรองรับการเติบโตของอุตสาหกรรมกีฬา

4) ยุทธศาสตร์ชาติ ด้านการสร้างโอกาสและความเสมอภาคทางสังคม

ยุทธศาสตร์ชาติด้านการสร้างโอกาสและความเสมอภาคทางสังคม มีเป้าหมายการพัฒนาที่สำคัญ ที่ให้ความสำคัญการดึงเอาพลังของภาคส่วนต่าง ๆ ทั้งภาคเอกชน ประชาสังคม ชุมชนท้องถิ่น มาร่วมขับเคลื่อน โดยการสนับสนุนการรวมตัวของประชาชนในการร่วมคิดร่วมทำเพื่อส่วนรวม การกระจายอำนาจและความรับผิดชอบไปสู่กลไกบริหารราชการแผ่นดินในระดับท้องถิ่น การเสริมสร้างความเข้มแข็งของชุมชนในการจัดการตนเอง และการเตรียมความพร้อมของประชากรไทยทั้งในมิติสุขภาพ เศรษฐกิจ สังคม และสภาพแวดล้อมให้เป็นประชากรที่มีคุณภาพ สามารถพึ่งตนเองและทำประโยชน์แก่ครอบครัว ชุมชน และสังคมให้นานที่สุด โดยรัฐให้หลักประกันการเข้าถึงบริการและสวัสดิการที่มีคุณภาพอย่างเป็นธรรมและทั่วถึง

ตัวชี้วัด ประกอบด้วย (1) ความแตกต่างของรายได้และการเข้าถึงบริการภาครัฐระหว่างกลุ่มประชากร (2) ความก้าวหน้าของการพัฒนาคน (3) ความก้าวหน้าในการพัฒนาจังหวัดในการเป็นศูนย์กลางความเจริญทางเศรษฐกิจ สังคม และเทคโนโลยี และ (4) คุณภาพชีวิตของประชากรสูงอายุ โดยประเด็นยุทธศาสตร์ชาติ ด้านการสร้างโอกาสและความเสมอภาคทางสังคม ประกอบด้วย 4 ประเด็น ได้แก่

1.การลดความเหลื่อมล้ำ สร้างความเป็นธรรมในทุกมิติ โดย (1) ปรับโครงสร้างเศรษฐกิจฐานราก (2) ปฏิรูประบบภาษีและการคุ้มครองผู้บริโภค (3) กระจายการถือครองที่ดินและการเข้าถึงทรัพยากร

(4) เพิ่มผลิตภาพและคุ้มครองแรงงานไทยให้เป็นแรงงานฝีมือที่มีคุณภาพและความริเริ่มสร้างสรรค์ มีความปลอดภัยในการทำงาน (5) สร้างหลักประกันทางสังคมที่ครอบคลุมและเหมาะสมกับคนทุกช่วงวัย ทุกเพศภาวะ และทุกกลุ่ม (6) ลงทุนทางสังคมแบบมุ่งเป้าเพื่อช่วยเหลือกลุ่มคนยากจนและกลุ่มผู้ด้อยโอกาสโดยตรง (7) สร้างความเป็นธรรมในการเข้าถึงบริการสาธารณสุขและการศึกษา โดยเฉพาะสำหรับผู้มีรายได้น้อยและกลุ่มผู้ด้อยโอกาส และ (8) สร้างความเป็นธรรมในการเข้าถึงกระบวนการยุติธรรมอย่างทั่วถึง

2. การกระจายศูนย์กลางความเจริญทางเศรษฐกิจ สังคมและเทคโนโลยี โดย (1) พัฒนาศูนย์กลางความเจริญทางเศรษฐกิจ สังคมและเทคโนโลยีในภูมิภาค (2) กำหนดแผนพัฒนาเศรษฐกิจและสังคมของแต่ละกลุ่มจังหวัดในมิติต่าง ๆ (3) จัดระบบเมืองที่เอื้อต่อการสร้างชีวิตและสังคมที่มีคุณภาพและปลอดภัย ให้สามารถตอบสนองต่อสังคมสูงวัยและแนวโน้มของการขยายตัวของเมืองในอนาคต (4) ปรับปรุงโครงสร้างและแก้ไขกฎหมายระเบียบบริหารราชการแผ่นดิน เพื่อวางระบบและกลไกการบริหารงานในระดับภาค กลุ่มจังหวัด (5) สนับสนุนการพัฒนาพื้นที่บนฐานข้อมูลความรู้ เทคโนโลยีและนวัตกรรม และ (6) การพัฒนากำลังแรงงานในพื้นที่

3. การเสริมสร้างพลังทางสังคม โดย (1) สร้างสังคมเข้มแข็งที่แบ่งปันไม่ทอดทิ้งกันและมีคุณธรรม โดยสนับสนุนการรวมตัวและดึงพลังของภาคส่วนต่าง ๆ (2) การรองรับสังคมสูงวัยอย่างมีคุณภาพ (3) สนับสนุนความร่วมมือระหว่างภาครัฐ ภาคเอกชน ภาควิชาการ ภาคประชาสังคมและภาคประชาชน (4) ส่งเสริมความเสมอภาคทางเพศและบทบาทของสตรีในการสร้างสรรค์สังคม (5) สนับสนุนการพัฒนาทุนทางสังคมและวัฒนธรรม และ (6) สนับสนุนการพัฒนาเทคโนโลยีสารสนเทศและสื่อสร้างสรรค์ เพื่อรองรับสังคมยุคดิจิทัล

4. การเพิ่มขีดความสามารถของชุมชนท้องถิ่นในการพัฒนา การพึ่งตนเองและการจัดการตนเอง โดย (1) ส่งเสริมการปรับพฤติกรรมในระดับครัวเรือน ให้มีขีดความสามารถในการจัดการวางแผนชีวิต สุขภาพ ครอบครัว การเงินและอาชีพ (2) เสริมสร้างศักยภาพของชุมชนในการพึ่งตนเองและการพึ่งพากันเอง (3) สร้างการมีส่วนร่วมของภาคส่วนต่าง ๆ เพื่อประชาธิปไตยชุมชน และ (4) สร้างภูมิคุ้มกันทางปัญญาให้กับชุมชน

5) ยุทธศาสตร์ชาติ ด้านการสร้างการเติบโตบนคุณภาพชีวิตที่เป็นมิตรต่อสิ่งแวดล้อม

ยุทธศาสตร์ชาติด้านการสร้างการเติบโตบนคุณภาพชีวิตที่เป็นมิตรต่อสิ่งแวดล้อม มีเป้าหมายการพัฒนาที่สำคัญเพื่อนำไปสู่การบรรลุเป้าหมายการพัฒนาที่ยั่งยืนในทุกมิติ ทั้งมิติด้านสังคม เศรษฐกิจ สิ่งแวดล้อม ธรรมภิบาล และความเป็นหุ้นส่วนความร่วมมือระหว่างกันทั้งภายในและภายนอกประเทศอย่างบูรณาการ ใช้พื้นที่เป็นตัวตั้งในการกำหนดกลยุทธ์และแผนงาน และการให้ทุกฝ่ายที่เกี่ยวข้องได้เข้ามามีส่วนร่วมในแบบทางตรงให้มากที่สุดเท่าที่จะเป็นไปได้ โดยการดำเนินการบนพื้นฐานการเติบโตร่วมกันไม่ว่าจะเป็นทางเศรษฐกิจ สิ่งแวดล้อม

และคุณภาพชีวิต โดยให้ความสำคัญกับการสร้างสมดุลทั้ง 3 ด้าน อันจะนำไปสู่ความยั่งยืน เพื่อคนรุ่นต่อไปอย่างแท้จริง

ตัวชี้วัด ประกอบด้วย (1) พื้นที่สีเขียวที่เป็นมิตรกับสิ่งแวดล้อม (2) สภาพแวดล้อมและทรัพยากรธรรมชาติที่เสื่อมโทรมได้รับการฟื้นฟู (3) การเติบโตที่เป็นมิตรกับสิ่งแวดล้อม และ (4) ปริมาณก๊าซเรือนกระจก มูลค่าเศรษฐกิจฐานชีวภาพ โดยประเด็นยุทธศาสตร์ชาติด้านการสร้างการเติบโตบนคุณภาพชีวิตที่เป็นมิตรต่อสิ่งแวดล้อม ประกอบด้วย 6 ประเด็น ได้แก่

1. สร้างการเติบโตอย่างยั่งยืนบนสังคมเศรษฐกิจสีเขียว โดย (1) เพิ่มมูลค่าของเศรษฐกิจฐานชีวภาพให้สอดคล้องกับยุทธศาสตร์ด้านการสร้างความสามารถในการแข่งขัน (2) อนุรักษ์และฟื้นฟูความหลากหลายทางชีวภาพในและนอกถิ่นกำเนิด (3) อนุรักษ์และฟื้นฟูแม่น้ำลำคลองและแหล่งน้ำธรรมชาติทั่วประเทศ (4) รักษาและเพิ่มพื้นที่สีเขียวที่เป็นมิตรกับสิ่งแวดล้อม และ (5) ส่งเสริมการบริโภคและการผลิตที่ยั่งยืน

2. สร้างการเติบโตอย่างยั่งยืนบนสังคมเศรษฐกิจและภาคทะเล โดย (1) เพิ่มมูลค่าของเศรษฐกิจฐานชีวภาพทางทะเล (2) ปรับปรุง ฟื้นฟู และสร้างใหม่ทรัพยากรทางทะเลและชายฝั่งทั้งระบบ (3) ฟื้นฟูชายฝั่งที่เป็นแหล่งท่องเที่ยวชายฝั่งทะเลได้รับการป้องกันและแก้ไขทั้งระบบ และมีนโยบายการจัดการชายฝั่งแบบบูรณาการอย่างเป็นองค์รวม และ (4) พัฒนาและเพิ่มสัดส่วนกิจกรรมทางทะเลที่เป็นมิตรต่อสิ่งแวดล้อม

3. สร้างการเติบโตอย่างยั่งยืนบนสังคมที่เป็นมิตรต่อสภาพภูมิอากาศ โดย (1) ลดการปล่อยก๊าซเรือนกระจก (2) มีการปรับตัวเพื่อลดความสูญเสียและเสียหายจากภัยธรรมชาติ และผลกระทบที่เกี่ยวข้องกับการเปลี่ยนแปลงสภาพภูมิอากาศ (3) มุ่งเป้าสู่การลงทุนที่เป็นมิตรต่อสภาพภูมิอากาศในการพัฒนาโครงสร้างพื้นฐานของภาครัฐและภาคเอกชน และ (4) พัฒนาและสร้างระบบรับมือปรับตัวต่อโรคอุบัติใหม่ และโรคอุบัติซ้ำที่เกิดจากการเปลี่ยนแปลงภูมิอากาศ

4. พัฒนาพื้นที่เมือง ชนบท เกษตรกรรมและอุตสาหกรรมเชิงนิเวศ มุ่งเน้นความเป็นเมืองที่เติบโตอย่างต่อเนื่อง โดย (1) จัดทำแผนผังภูมินิเวศเพื่อการพัฒนาเมือง ชนบท พื้นที่เกษตรกรรมและอุตสาหกรรม รวมถึงพื้นที่อนุรักษ์ตามศักยภาพและความเหมาะสมทางภูมินิเวศอย่างเป็นเอกภาพ (2) พัฒนาพื้นที่เมือง ชนบท เกษตรกรรม และอุตสาหกรรมเชิงนิเวศ ที่มีการบริหารจัดการตามแผนผังภูมินิเวศอย่างยั่งยืน (3) จัดการมลพิษที่มีผลกระทบต่อสิ่งแวดล้อม และสารเคมีในภาคเกษตรทั้งระบบ ให้เป็นไปตามมาตรฐานสากลและค่ามาตรฐานสากล (4) สงวนรักษา อนุรักษ์ ฟื้นฟู และพัฒนาทรัพยากรธรรมชาติ มรดกทางสถาปัตยกรรมและศิลปวัฒนธรรม อัตลักษณ์ และวิถีชีวิตพื้นถิ่นบนฐานธรรมชาติและฐานวัฒนธรรมอย่างยั่งยืน (5) พัฒนาเครือข่ายองค์กรพัฒนาเมืองและชุมชน รวมทั้งกลุ่มอาสาสมัคร ด้วยกลไกการมีส่วนร่วมของทุกภาคส่วนในท้องถิ่น

และ (6) เสริมสร้างระบบสาธารณสุขและอนามัยสิ่งแวดล้อม และยกระดับความสามารถในการป้องกันโรคอุบัติใหม่และอุบัติซ้ำ

5. พัฒนาความมั่นคงน้ำ พลังงาน และเกษตรที่เป็นมิตรต่อสิ่งแวดล้อม โดย (1) พัฒนาการจัดการน้ำเชิงลุ่มน้ำทั้งระบบ เพื่อเพิ่มความมั่นคงด้านน้ำของประเทศ (2) เพิ่มผลิตภาพของน้ำทั้งระบบในการใช้น้ำอย่างประหยัด รู้คุณค่า และสร้างมูลค่าเพิ่มจากการใช้น้ำให้ทัดเทียมกับระดับสากล (3) พัฒนาความมั่นคงพลังงานของประเทศ และส่งเสริมการใช้พลังงานที่เป็นมิตรต่อสิ่งแวดล้อม (4) เพิ่มประสิทธิภาพการใช้พลังงานโดยลดความเข้มข้นของการใช้พลังงาน และ (5) พัฒนาความมั่นคงด้านการเกษตรและอาหารของประเทศและชุมชน ในมิติปริมาณ คุณภาพ ราคาและการเข้าถึงอาหาร

6. ยกระดับกระบวนการทัศน์เพื่อกำหนดอนาคตประเทศ โดย (1) ส่งเสริมคุณลักษณะและพฤติกรรมที่พึงประสงค์ด้านสิ่งแวดล้อมและคุณภาพชีวิตที่ดีของคนไทย (2) พัฒนาเครื่องมือ กลไกและระบบยุติธรรมและระบบประชาธิปไตยสิ่งแวดล้อม (3) จัดโครงสร้างเชิงสถาบันเพื่อจัดการประเด็นร่วม ด้านการบริหารจัดการทรัพยากรธรรมชาติสิ่งแวดล้อมที่สำคัญ และ (4) พัฒนาและดำเนินโครงการที่ยกระดับกระบวนการทัศน์ เพื่อกำหนดอนาคตประเทศ ด้านทรัพยากรธรรมชาติ สิ่งแวดล้อมและวัฒนธรรม บนหลักของการมีส่วนร่วมและธรรมาภิบาล

6) ยุทธศาสตร์ชาติด้านการปรับสมดุลและพัฒนาระบบการบริหารจัดการภาครัฐ

ยุทธศาสตร์ชาติด้านการปรับสมดุลและพัฒนาระบบการบริหารจัดการภาครัฐ มีเป้าหมายการพัฒนาที่สำคัญเพื่อปรับเปลี่ยนภาครัฐที่ยึดหลัก “ภาครัฐของประชาชนเพื่อประชาชนและประโยชน์ส่วนรวม” โดยภาครัฐต้องมีขนาดที่เหมาะสมกับบทบาทภารกิจ แยกแยะบทบาทหน่วยงานของรัฐที่ทำหน้าที่ในการกำกับหรือในการให้บริการ ยึดหลักธรรมาภิบาล ปรับวัฒนธรรมการทำงานให้มุ่งผลสัมฤทธิ์และผลประโยชน์ส่วนรวม มีความทันสมัย และพร้อมที่จะปรับตัวให้ทันต่อการเปลี่ยนแปลงของโลกอยู่ตลอดเวลา โดยเฉพาะอย่างยิ่งการนำนวัตกรรม เทคโนโลยีข้อมูลขนาดใหญ่ ระบบการทำงานที่เป็นดิจิทัลเข้ามาประยุกต์ใช้อย่างคุ้มค่า และปฏิบัติงานเทียบได้กับมาตรฐานสากล รวมทั้งมีลักษณะและเปิดกว้าง เชื่อมโยงถึงกันและเปิดโอกาสให้ทุกภาคส่วนเข้ามามีส่วนร่วม เพื่อตอบสนองความต้องการของประชาชนได้อย่างสะดวก รวดเร็วและโปร่งใส โดยทุกภาคส่วนในสังคมต้องร่วมกันปลูกฝังค่านิยมความซื่อสัตย์สุจริต ความมั่งคั่ง และสร้างจิตสำนึกในการปฏิเสธไม่ยอมรับการทุจริต ประพฤติมิชอบอย่างสิ้นเชิง นอกจากนี้ กฎหมายต้องมีความชัดเจน มีเพียงเท่าที่จำเป็น มีความทันสมัย มีความเป็นสากล มีประสิทธิภาพ และนำไปสู่การลดความเหลื่อมล้ำและเอื้อต่อการพัฒนา โดยกระบวนการยุติธรรมมีการบริหารที่มีประสิทธิภาพเป็นธรรม ไม่เลือกปฏิบัติและการอำนวยความสะดวกตามหลักนิติธรรม

ตัวชี้วัดประกอบด้วย (1) ระดับความพึงพอใจของประชาชนต่อการให้บริการสาธารณะของภาครัฐ (2) ประสิทธิภาพของการบริการภาครัฐ (3) ระดับความโปร่งใส การทุจริต ประพฤติมิชอบ และ (4) ความเสมอภาคในกระบวนการยุติธรรม โดยประเด็นยุทธศาสตร์ชาติด้านการปรับสมดุลและพัฒนาระบบการบริหารจัดการภาครัฐ ประกอบด้วย 8 ประเด็น ได้แก่

1. ภาครัฐที่ยึดประชาชนเป็นศูนย์กลาง ตอบสนองความต้องการ และให้บริการอย่างสะดวก รวดเร็ว โปร่งใส โดย (1) การให้บริการสาธารณะของภาครัฐได้มาตรฐานสากลและเป็นระดับแนวหน้าของภูมิภาค และ (2) ภาครัฐมีความเชื่อมโยงในการให้บริการสาธารณะต่าง ๆ ผ่านการนำเทคโนโลยีดิจิทัลมาประยุกต์ใช้

2. ภาครัฐบริหารงานแบบบูรณาการโดยมียุทธศาสตร์ชาติเป็นเป้าหมาย และเชื่อมโยงการพัฒนาในทุกระดับ ทุกประเด็น ทุกภารกิจ และทุกพื้นที่ โดยให้ยุทธศาสตร์ชาติเป็นกลไกขับเคลื่อนการพัฒนาประเทศ

วิสัยทัศน์รัฐบาลที่ผ่านมา (ฯพณฯ พลเอกประยุทธ์ จันทร์โอชา)

“มั่นคง มั่งคั่ง ยั่งยืนเป็นประเทศพัฒนาแล้ว ด้วยการพัฒนาตามหลักเศรษฐกิจพอเพียง”

ค่านิยมหลักของคนไทย 12 ประการ ตามนโยบายของคณะรักษาความสงบแห่งชาติ (คสช.)

1. มีความรักชาติ ศาสนา พระมหากษัตริย์
2. ซื่อสัตย์ เสียสละ อดทน มีอุดมการณ์ในสิ่งที่ดีงามเพื่อส่วนรวม
3. กตัญญูต่อพ่อแม่ ผู้ปกครอง ครูบาอาจารย์
4. ใฝ่หาความรู้ หมั่นศึกษาเล่าเรียนทั้งทางตรง และทางอ้อม
5. รักษาวัฒนธรรมประเพณีไทยอันงดงาม
6. มีศีลธรรม รักษาความสัตย์ หวังดีต่อผู้อื่น เผื่อแผ่และแบ่งปัน
7. เข้าใจเรียนรู้การเป็นประชาธิปไตย อันมีพระมหากษัตริย์ทรงเป็นประมุขที่ถูกต้อง
8. มีระเบียบวินัย เคารพกฎหมาย ผู้น้อยรู้จักการเคารพผู้ใหญ่
9. มีสติรู้ตัว รู้คิด รู้ทำ รู้ปฏิบัติตามพระราชดำรัสของพระบาทสมเด็จพระเจ้าอยู่หัว
10. รู้จักดำรงตนอยู่โดยใช้หลักปรัชญาเศรษฐกิจพอเพียงตามพระราชดำรัสของ พระบาทสมเด็จพระเจ้าอยู่หัว รู้จักอดออมไว้ใช้เมื่อยามจำเป็น มีไว้พอกินพอใช้ ถ้าเหลือก็แจกจ่ายจำหน่าย และพร้อมที่จะขยายกิจการเมื่อมีความพร้อม เมื่อมีภูมิคุ้มกันที่ดี

11. มีความเข้มแข็งทั้งร่างกาย และจิตใจ ไม่ยอมแพ้ต่ออำนาจฝ่ายต่ำ หรือกิเลส มีความละอายเกรงกลัวต่อบาปตามหลักของศาสนา

12. คำนึงถึงผลประโยชน์ของส่วนรวม และของชาติมากกว่าผลประโยชน์

วิสัยทัศน์รัฐบาลปัจจุบัน (นายเศรษฐา ทวีสิน)

วิสัยทัศน์ IGNITE THAILAND ขับเคลื่อนเศรษฐกิจไทยสู่อนาคตที่ยั่งยืน

1. เป็นศูนย์กลางเมืองท่องเที่ยว (Tourism Hub) เพ็นหา Soft Power ชูจุดขายเป็นเสน่ห์ของไทย อำนวยความสะดวก ปลอดภัยทุกข้อจำกัดการท่องเที่ยว ผ่านการเปิดฟรีวีซ่าในหลายประเทศ เป็นศูนย์กลางการเดินทางในภูมิภาค และใน CLMV ส่งเสริมต่อยอดเมืองหลัก เมืองรองต้องพัฒนาจนกลายเป็นแหล่งท่องเที่ยว แก่ไขกฎ ระเบียบ ที่เป็นอุปสรรค เช่น เวลาเปิดปิดของสถานบริการ การขายเครื่องดื่มแอลกอฮอล์ รวมถึงแก้ไขภาษีสำหรับการจัดงานหรือแข่งขันต่าง ๆ รองรับการเป็น Homestay ของคนทั่วโลก
2. เป็นศูนย์กลางด้านการแพทย์และสุขภาพ (Wellness & Medical Hub) ผลักดันอุตสาหกรรมสาธารณสุข ให้เป็นศูนย์กลางสุขภาพครบวงจรของโลก และเดินทางพัฒนาระบบประกันสุขภาพของคนไทย จาก 30 บาทรักษาทุกโรค ยกระดับไปเป็น 30 บาทรักษาทุกที่ ใช้ AI เชื่อมฐานข้อมูลทั้ง 77 จังหวัดด้วยบัตรประชาชนเพียงใบเดียว เพิ่มจำนวนหมอ และพยาบาลให้เพียงพอ พร้อมพัฒนาคุณภาพ ยกระดับชีวิตบุคลากรให้ดีกว่าเดิม
3. เป็นศูนย์กลางอาหาร (Agriculture & Food Hub) ยกระดับการผลิตอุตสาหกรรมเกษตร ทำให้ประเทศไทยอุดมสมบูรณ์ “ในน้ำมีปลา ในนามีข้าว ในกระเป๋าต้องมีเงิน” ดูแลความมั่นคงทางอาหารของโลก พัฒนาอุตสาหกรรมอาหารแห่งอนาคต พัฒนาอาหารที่แปลกใหม่ ทั้งอาหาร Halal อาหารสำหรับผู้ป่วย และอาหารชนิดพิเศษอื่น ๆ สนับสนุนผู้ประกอบการไทยให้ไปเปิดร้านอาหารในต่างประเทศมากขึ้น ทำให้ไทยกลายเป็นปัจจัย 4 ของโลกในด้านอาหาร
4. เป็นศูนย์กลางการบิน (Aviation Hub) พัฒนาสนามบินให้รองรับการ Transit ของสายการบิน และเตรียมปรับเปลี่ยนเส้นทาง ตารางบินให้เหมาะสม เพื่อเพิ่ม Transit Capacity ให้สูงขึ้น เตรียมพร้อมจะเป็น Homeland ของสายการบินทั้งไทยและสายการบินนานาชาติ เพียบพร้อมไปด้วยศูนย์ดูแลรักษาซ่อมบำรุง ที่ใหญ่ที่สุดในภูมิภาค
5. เป็นศูนย์กลางขนส่งของภูมิภาค (Logistic Hub) พัฒนาโครงสร้างพื้นฐาน เพิ่มศักยภาพระบบคมนาคมทั้งในและต่างประเทศ รถไฟความเร็วสูง เชื่อมสู่ 3 สนามบิน ศูนย์กลางขนส่งผ่าน Land Bridge เชื่อมสองฝั่งมหาสมุทรอันดามัน-อ่าวไทย สร้างความสมดุลสู่ความมั่งคั่งเป็นศูนย์กลางการค้าระหว่างโลก ตะวันตกและตะวันออก รวมถึงปรับปรุงกระบวนการทำงานทั้งหมด (One Stop Service) ให้ดียิ่งขึ้น

6. เป็นศูนย์กลางผลิตยานยนต์แห่งอนาคต (Future Mobility Hub) ตั้งเป้าให้ประเทศไทยเป็นศูนย์กลางการผลิตยานยนต์แห่งอนาคต มีเป้าหมายจะได้แผนการลงทุนกว่า 1 ล้านล้านบาท รองรับอุตสาหกรรมที่กำลังเปลี่ยนผ่านไปสู่รถ EV ตั้งแต่การค้นคว้าวิจัย การผลิตชิ้นส่วน ยางรถยนต์ แบตเตอรี่ อะไหล่ การประกอบ การบำรุงรักษา ทำให้เกิดเป็น Ecosystem ที่สมบูรณ์ในประเทศ และเตรียมพร้อมเทคโนโลยีอื่น ๆ เช่น เครื่องยนต์ Hydrogen รองรับอุตสาหกรรมในอนาคต

7. เป็นศูนย์กลางเศรษฐกิจดิจิทัล (Digital Economy Hub) ตั้งเป้าดึงดูดอุตสาหกรรมแห่งอนาคต Digital for all Technology Innovation AI ให้มาขยายธุรกิจในประเทศไทย โดยเฉพาะเทคโนโลยี High Tech ต่าง ๆ ทั้งการลงทุนโรงงานผลิต Semiconductor, การตั้งศูนย์ Data Center รองรับ Cloud Computing พร้อมเงินสนับสนุนบริษัทที่ต้องการผ่านกองทุนเพื่อเพิ่มความสามารถในการแข่งขัน และจะทำ Matching Fund เติมทุนให้กับบริษัทที่มีศักยภาพด้วย

8. เป็นศูนย์กลางทางการเงิน (Financial Hub) ตั้งเป้าเปลี่ยนให้ไทยเป็น Financial Center of Southeast Asia ขับเคลื่อนระบบการเงินที่แข็งแกร่ง ดึงสถาบันการเงินระดับโลกเข้ามาลงทุน สร้างย่านการเงิน Wall Street ของอาเซียนให้เกิดขึ้นในประเทศไทย พัฒนาระบบการเงินเพื่อความยั่งยืน Carbon Credit Trading

1.2 แผนพัฒนาเศรษฐกิจและสังคมแห่งชาติ ฉบับที่ 13 (พ.ศ. 2566-2570)

1. วัตถุประสงค์และเป้าหมายการพัฒนา

การพัฒนาประเทศในระยะ 5 ปี ของแผนพัฒนาเศรษฐกิจและสังคมแห่งชาติ ฉบับที่ 13 ให้สามารถก้าวข้ามความท้าทาย ที่เป็นอุปสรรคต่อการบรรลุเป้าหมายตามยุทธศาสตร์ จำเป็นต้องเร่งแก้ไขจุดอ่อนและข้อจำกัดของประเทศที่มีอยู่เดิม รวมทั้งเพิ่มศักยภาพในการรับมือกับความเสี่ยงสำคัญที่มาจากการเปลี่ยนแปลงของบริบท ทั้งภายนอกและภายใน ตลอดจนการเสริมสร้างความสามารถในการสร้างสรรค์ประโยชน์จากโอกาสที่เกิดขึ้นได้อย่างเหมาะสมและทันท่วงที ด้วยเหตุนี้ การกำหนดทิศทางการพัฒนาประเทศในระยะของแผนพัฒนาเศรษฐกิจและสังคมแห่งชาติ ฉบับที่ 13 จึงมีวัตถุประสงค์เพื่อพลิกโฉมประเทศไทยสู่ “สังคมก้าวหน้า เศรษฐกิจสร้างมูลค่า อย่างยั่งยืน” ซึ่งหมายถึงการสร้างการเปลี่ยนแปลงที่ครอบคลุมตั้งแต่ระดับโครงสร้างนโยบายและกลไก เพื่อมุ่งเสริมสร้างสังคมที่ก้าวทันพลวัตของโลก และเกื้อหนุนให้คนไทยมีโอกาสที่จะพัฒนาตนเองได้อย่างเต็มศักยภาพ พร้อมกับการยกระดับกิจกรรมการผลิตและการให้บริการให้สามารถสร้างมูลค่าเพิ่มที่สูงขึ้น โดยอยู่บนพื้นฐานของความยั่งยืนทางสิ่งแวดล้อม เพื่อให้เป็นไปตามวัตถุประสงค์ข้างต้น แผนพัฒนาเศรษฐกิจและสังคมแห่งชาติ ฉบับที่ 13 จึงได้กำหนดเป้าหมายหลักของการพัฒนาจำนวน 5 ประการ ประกอบด้วย

1.1 การปรับโครงสร้างภาคการผลิตและบริการสู่เศรษฐกิจฐานนวัตกรรม มุ่งยกระดับขีดความสามารถในการแข่งขันของภาคการผลิตและบริการสำคัญ ผ่านการผลักดันส่งเสริมการสร้างมูลค่าเพิ่ม โดยใช้

นวัตกรรมเทคโนโลยี และความคิดสร้างสรรค์ที่ตอบโจทย์พัฒนาการของสังคมยุคใหม่ และเป็นมิตรต่อสิ่งแวดล้อม พร้อมทั้งให้ความสำคัญกับการเชื่อมโยงเศรษฐกิจท้องถิ่น และผู้ประกอบการรายย่อยกับห่วงโซ่มูลค่าของภาคการผลิตและบริการเป้าหมาย รวมถึงพัฒนาระบบนิเวศที่ส่งเสริมการลงทุนและนวัตกรรม

1.2 การพัฒนาคนสำหรับโลกยุคใหม่ มุ่งพัฒนาคนไทยมีทักษะและคุณลักษณะที่เหมาะสมกับโลกยุคใหม่ ทั้งทักษะในด้านความรู้ ทักษะทางพฤติกรรม และคุณลักษณะตามบรรทัดฐานที่ดีของสังคม และเร่งรัดการเตรียมพร้อมกำลังคนให้มีคุณภาพสอดคล้องกับความต้องการของตลาดแรงงาน และเอื้อต่อการปรับปรุงโครงสร้างเศรษฐกิจ ไปสู่ภาคการผลิตและบริการเป้าหมายที่มีศักยภาพและผลิตภาพสูงขึ้น รวมทั้งให้ความสำคัญกับการสร้างหลักประกันความคุ้มครองทางสังคมที่สามารถส่งเสริมความมั่นคงในชีวิต

1.3 การมุ่งสู่สังคมแห่งโอกาสและความเป็นธรรม มุ่งลดความเหลื่อมล้ำทางเศรษฐกิจและสังคม ทั้งในเชิงรายได้พื้นที่ ความมั่งคั่ง และการแข่งขันของภาคธุรกิจ ด้วยการสนับสนุนช่วยเหลือกลุ่มเปราะบาง และผู้ด้อยโอกาส ให้มีโอกาสในการเลื่อนสถานะทางเศรษฐกิจและสังคม กระจายโอกาสทางเศรษฐกิจ และจัดให้มีบริการสาธารณะที่มีคุณภาพอย่างทั่วถึงและเท่าเทียมในทุกพื้นที่ พร้อมทั้งเพิ่มโอกาสในการแข่งขันของภาคธุรกิจ ให้เปิดกว้างและเป็นธรรม

1.4 การเปลี่ยนผ่านการผลิตและบริการไปสู่ความยั่งยืน มุ่งลดการก่อมลพิษ ควบคู่ไปกับการผลักดันให้เกิดการใช้ทรัพยากรธรรมชาติอย่างมีประสิทธิภาพ และสอดคล้องกับขีดความสามารถในการรองรับของระบบนิเวศ ตลอดจนลดปริมาณการปล่อยก๊าซเรือนกระจก เพื่อให้ประเทศไทยบรรลุเป้าหมายความเป็นกลางทางคาร์บอนภายในปี 2593 และบรรลุเป้าหมายการปล่อยก๊าซเรือนกระจกสุทธิ เป็นศูนย์ภายในปี 2608

1.5 การเสริมสร้างความสามารถของประเทศในการรับมือกับการเปลี่ยนแปลงและความเสี่ยงภายใต้บริบทโลกใหม่ มุ่งสร้างความพร้อมในการรับมือและแสวงหาโอกาสจากการเป็นสังคมสูงวัย การเปลี่ยนแปลงสภาพภูมิอากาศ ภัยโรคระบาด และภัยคุกคามทางไซเบอร์ พัฒนาโครงสร้างพื้นฐาน และกลไกทางสถาบันที่เอื้อต่อการเปลี่ยนแปลงสู่ดิจิทัล รวมทั้งปรับปรุงโครงสร้างและระบบการบริหารงานของภาครัฐให้สามารถตอบสนองต่อการเปลี่ยนแปลงของบริบททางเศรษฐกิจ สังคม และเทคโนโลยีอย่างทันเวลา มีประสิทธิภาพ และมีธรรมาภิบาล โดยตัวชี้วัดและค่าเป้าหมายของแต่ละเป้าหมายหลัก มีดังนี้

เป้าหมายหลัก

ตัวชี้วัด

สถานะปัจจุบัน

ค่าเป้าหมายในปี 2570

1.การปรับโครงสร้างภาคการผลิตและบริการสู่เศรษฐกิจฐานนวัตกรรม	รายได้ประชาชาติต่อหัว	7,097 เหรียญสหรัฐต่อปี (227,000 บาท) ในปี 2564	9,300 เหรียญสหรัฐต่อปี (300,000 บาท)
2.พัฒนาคนสำหรับโลกยุคใหม่	ดัชนีความก้าวหน้าของคน (ประกอบด้วยตัวชี้วัดใน 8 ด้าน ได้แก่ สุขภาพ การศึกษา ชีวิตการทำงาน รายได้ ที่อยู่อาศัยและสภาพแวดล้อม ชีวิตครอบครัวและชุมชน การคมนาคมและการสื่อสาร และการมีส่วนร่วม)	0.6501 (ความก้าวหน้าของคนอยู่ในระดับปานกลาง) ในปี 2563	0.7209 (ความก้าวหน้าของคนอยู่ในระดับสูง)
3.การมุ่งสู่สังคมแห่งโอกาส และความเป็นธรรม	ความแตกต่างของความ เป็นอยู่ (รายจ่าย) ระหว่างกลุ่มประชาชนที่มีฐานะทางเศรษฐกิจสูงสุด ร้อยละ 10 และต่อสุทธ้อยละ 40	5.68 เท่า ในปี 2563	ต่ำกว่า 5 เท่า
4.การเปลี่ยนผ่านการผลิตและบริการไปสู่ความยั่งยืน	ปริมาณการปล่อยก๊าซเรือนกระจก	ในปี 2562 การปล่อยก๊าซเรือนกระจกในภาคพลังงานและขนส่ง ลดลงร้อยละ 17 เมื่อเทียบกับปริมาณการปล่อยก๊าซเรือนกระจกในกรณีปกติ	การปล่อยก๊าซเรือนกระจกโดยรวม (ครอบคลุมภาคพลังงาน/คมนาคมและขนส่ง/กระบวนการทางอุตสาหกรรม/การจัดการของเสีย) ลดลงไม่น้อยกว่าร้อยละ 20 เมื่อเทียบกับปริมาณการปล่อยก๊าซเรือนกระจกในกรณีปกติ
5.การเสริมสร้างความสามารถของประเทศ	ดัชนีรวมสะท้อนความสามารถในการรับมือกับการเปลี่ยนแปลงประกอบด้วย	สี่ตัวชี้วัดย่อย ได้แก่	

ในการรับมือกับการเปลี่ยนแปลงและความเสี่ยงภายใต้บริบทโลกใหม่	1) ชีตความสามารถของการปฏิบัติตามกฎอนามัยระหว่างประเทศและการเตรียมความพร้อมฉุกเฉินด้านสุขภาพ	ร้อยละ 85 ในปี 2563	ร้อยละ 90 โดยสมรรถนะหลักแต่ละด้านไม่ต่ำกว่าร้อยละ 80
	2) อันดับความเสี่ยงด้านภูมิอากาศ	อันดับเฉลี่ย 5 ปี (2558-2562) เท่ากับ 36.8	อันดับเฉลี่ย 5 ปี (2566-2570) ไม่น้อยกว่า 40
	3) อันดับความสามารถในการแข่งขันด้านดิจิทัล	อันดับที่ 38 ในปี 2564	อันดับที่ 30
	4) อันดับประสิทธิภาพของรัฐบาล	อันดับที่ 20 ในปี 2564	อันดับที่ 15

ทั้งนี้ ตัวชี้วัดและค่าเป้าหมายของแต่ละปีเป้าหมายหลัก เป็นตัวชี้วัดร่วมที่ต้องการอาศัยการดำเนินงานจากหลายหมวดหมู่การพัฒนาประกอบกัน และใช้ในการวัดผลสัมฤทธิ์ของแผนในภาพรวม

2. หมวดหมู่การพัฒนา

เพื่อถ่ายทอดเป้าหมายหลักไปสู่ภาพของการขับเคลื่อนที่ชัดเจนในลักษณะของวาระการพัฒนาที่เอื้อให้เกิดการทำงานร่วมกันของหลายหน่วยงาน และหลายภาคส่วนในการผลักดันการพัฒนาเรื่องใดเรื่องหนึ่งให้เกิดผลได้อย่างเป็นรูปธรรม แผนพัฒนาเศรษฐกิจและสังคมแห่งชาติ ฉบับที่ 13 จึงได้กำหนดหมวดหมู่การพัฒนาจำนวน 13 หมวดหมู่ ซึ่งเป็นการบ่งบอกถึงสิ่งที่ประเทศไทยปรารถนาจะ “เป็น” หรือมุ่งหวังจะ “มี” เพื่อสะท้อนประเด็นการพัฒนาที่มีลำดับความสำคัญสูงต่อการพลิกโฉมประเทศไทยสู่ “สังคมก้าวหน้า เศรษฐกิจสร้างมูลค่าอย่างยั่งยืน” โดยหมวดหมู่ทั้ง 13 ประการ แบ่งออกได้เป็น 4 มิติ ดังนี้

2.1 มิติภาคการผลิตและบริการเป้าหมาย

หมวดหมู่ที่ 1 ไทยเป็นประเทศชั้นนำด้านสินค้าเกษตรและเกษตรแปรรูปมูลค่าสูง

หมวดหมู่ที่ 2 ไทยเป็นจุดหมายของการท่องเที่ยวที่เน้นคุณภาพและความยั่งยืน

หมวดหมู่ที่ 3 ไทยเป็นฐานการผลิตยานยนต์ไฟฟ้าที่สำคัญของโลก

หมวดหมู่ที่ 4 ไทยเป็นศูนย์กลางทางการแพทย์และสุขภาพมูลค่าสูง

หมวดหมู่ที่ 5 ไทยเป็นประตูการค้าการลงทุนและยุทธศาสตร์ทางโลจิสติกส์ที่สำคัญของ

ภูมิภาค

หมวดหมู่ที่ 6 ไทยเป็นศูนย์กลางอุตสาหกรรมอิเล็กทรอนิกส์อัจฉริยะและอุตสาหกรรมดิจิทัลของอาเซียน

2.2 มิติโอกาสและความเสมอภาคทางเศรษฐกิจและสังคม

หมวดหมู่ที่ 7 ไทยมีวิสาหกิจขนาดกลางและขนาดย่อมที่เข้มแข็ง มีศักยภาพสูง และสามารถแข่งขันได้

หมวดหมู่ที่ 8 ไทยมีพื้นที่เมืองอัจฉริยะที่น่าอยู่ ปลอดภัย เดิมโตอย่างยั่งยืน

หมวดหมู่ที่ 9 ไทยมีความยากจนข้ามรุ่นลดลง และมีความคุ้มครองทางสังคมที่เพียงพอเหมาะสม

2.3 มิติความยั่งยืนของทรัพยากรธรรมชาติและสิ่งแวดล้อม

หมวดหมู่ที่ 10 ไทยมีเศรษฐกิจหมุนเวียนและสังคมคาร์บอนต่ำ

หมวดหมู่ที่ 11 ไทยสามารถลดความเสี่ยงและผลกระทบจากภัยธรรมชาติและ การเปลี่ยนแปลงสภาพภูมิอากาศ

2.4 มิติปัจจัยผลักดันการพลิกโฉมประเทศ

หมวดหมู่ที่ 12 ไทยมีกำลังคนสมรรถนะสูง มุ่งเรียนรู้อย่างต่อเนื่อง ตอบโจทย์การพัฒนาแห่งอนาคต

หมวดหมู่ที่ 13 ไทยมีภาครัฐที่ทันสมัย มีประสิทธิภาพ และตอบโจทย์ประชาชน

ความเชื่อมโยงระหว่างหมวดหมู่การพัฒนา กับเป้าหมายหลัก โดยหมวดหมู่การพัฒนาที่กำหนดขึ้นเป็นประเด็นที่มีลักษณะเชิงบูรณาการ ที่ครอบคลุมการพัฒนาตั้งแต่ระดับต้นน้ำจนถึงปลายน้ำ และสามารถนำไปสู่ผลพัฒนาทั้งในมิติเศรษฐกิจ สังคม ทรัพยากรธรรมชาติและสิ่งแวดล้อม ไปพร้อม ๆ กัน ทำให้หมวดหมู่แต่ละประการ สามารถสนับสนุนเป้าหมายหลักได้มากกว่าหนึ่งข้อ นอกจากนี้ การพัฒนาภายใต้แต่ละหมวดหมู่ ไม่ได้แยกขาดจากกัน แต่มีการสนับสนุนหรือเอื้อประโยชน์ซึ่งกันละกัน

ความเชื่อมโยงระหว่างหมุดหมายการพัฒนากับเป้าหมายหลัก

1. การปรับโครงสร้างภาคการผลิตและบริการสู่เศรษฐกิจฐานนวัตกรรม

- 1 เกษตรและเกษตรแปรรูปมูลค่าสูง
- 2 การท่องเที่ยวเน้นคุณภาพความยั่งยืน
- 2 ฐานการผลิตยานยนต์ไฟฟ้า
- 4 การแพทย์และสุขภาพมูลค่าสูง
- 5 ประตุการค้ำการลงทุนและโลจิสติกส์
- 6 อีเล็กทรอนิกส์อัจฉริยะและดิจิทัล
- 7 วิสาหกิจขนาดกลางและขนาดย่อมที่เข้มแข็งและแข่งขันได้
- 9 พื้นที่และเมืองอัจฉริยะ
- 10 เศรษฐกิจหมุนเวียนและสังคมคาร์บอนต่ำ

2. การพัฒนาคนสำหรับโลกยุคใหม่

- 1 เกษตรและเกษตรแปรรูปมูลค่าสูง
- 2 การท่องเที่ยวเน้นคุณภาพและความยั่งยืน
- 2 ฐานการผลิตยานยนต์ไฟฟ้า
- 4 การแพทย์และสุขภาพมูลค่าสูง
- 5 ประตุการค้ำการลงทุนและโลจิสติกส์
- 6 อีเล็กทรอนิกส์อัจฉริยะและดิจิทัล
- 7 วิสาหกิจขนาดกลางและขนาดย่อม ที่เข้มแข็งและแข่งขันได้
- 9 พื้นที่และเมืองอัจฉริยะ
- 10 ความยากจนข้ามรุ่นและความคุ้มครองทางสังคม
- 12 กำลังคนสมรรถนะสูง

3. การมุ่งสู่สังคมแห่งโอกาสและความเป็นธรรม

- 1 เกษตรและเกษตรแปรรูปมูลค่าสูง
- 2 การท่องเที่ยวเน้นคุณภาพและความยั่งยืน
- 4 การแพทย์และสุขภาพมูลค่าสูง
- 5 ประตุการค้ำการลงทุนและโลจิสติกส์
- 7 วิสาหกิจขนาดกลางและขนาดย่อม ที่เข้มแข็งและแข่งขันได้
- 9 พื้นที่และเมืองอัจฉริยะ
- 10 ความยากจนข้ามรุ่นและความคุ้มครองทางสังคม
- 10 เศรษฐกิจหมุนเวียนและสังคมคาร์บอนต่ำ
- 12 กำลังคนสมรรถนะสูง
- 13 ภาครัฐที่ทันสมัยมีประสิทธิภาพ

4. การเปลี่ยนผ่านการผลิตและบริการไปสู่ความยั่งยืน

- 1 เกษตรและเกษตรแปรรูปมูลค่าสูง
- 2 การท่องเที่ยวเน้นคุณภาพและความยั่งยืน
- 2 ฐานการผลิตยานยนต์ไฟฟ้า
- 5 ประตุการค้ำการลงทุนและโลจิสติกส์
- 9 พื้นที่และเมืองอัจฉริยะ
- 10 เศรษฐกิจหมุนเวียนและสังคมคาร์บอนต่ำ
- 11 ภัยธรรมชาติและการเปลี่ยนแปลง สภาพภูมิอากาศ

5. การเสริมสร้างความสามารถของประเทศในการรับมือกับการเปลี่ยนแปลง และความเสี่ยงภายใต้บริบทโลกใหม่

- 1 เกษตรและเกษตรแปรรูปมูลค่าสูง
- 4 การแพทย์และสุขภาพมูลค่าสูง
- 6 อีเล็กทรอนิกส์อัจฉริยะและดิจิทัล
- 9 พื้นที่และเมืองอัจฉริยะ
- 10 เศรษฐกิจหมุนเวียนและสังคมคาร์บอนต่ำ
- 11 ภัยธรรมชาติและการเปลี่ยนแปลง สภาพภูมิอากาศ
- 12 ภาครัฐที่ทันสมัยมีประสิทธิภาพ

1.3 แผนพัฒนาภาค/แผนพัฒนากลุ่มจังหวัด/แผนพัฒนาจังหวัด

แผนพัฒนาภาคตะวันออกเฉียงเหนือ

เป้าหมายและแนวทางการพัฒนาภาคตะวันออกเฉียงเหนือ (พ.ศ. 2566 – 2570)

1. สภาพทั่วไป

1.1 ที่ตั้ง ภาคตะวันออกเฉียงเหนือ ประกอบด้วย 20 จังหวัด ได้แก่ จังหวัดอุดรธานี

หนองบัวลำภู หนองคาย เลย บึงกาฬ มุกดาหาร สกลนคร นครพนม ขอนแก่น มหาสารคาม ร้อยเอ็ด กาฬสินธุ์ นครราชสีมา ชัยภูมิ บุรีรัมย์ สุรินทร์ อุบลราชธานี อานาจเจริญ ศรีสะเกษ และ ยโสธร ตั้งอยู่ในตำแหน่งศูนย์กลางของอนุภูมิภาค กลุ่มแม่น้ำโขง โดยมีอาณาเขตติดต่อกับสาธารณรัฐ ประชาธิปไตยประชาชนลาว ด้านตะวันออกและด้านเหนือ มีแม่น้ำโขงเป็นเส้นกั้นพรมแดน และ ด้านใต้ ติดต่อราชอาณาจักรกัมพูชา โดยมีเทือกเขาพนมดงรักกั้นพรมแดน



1.2 พื้นที่และลักษณะภูมิประเทศ มีพื้นที่รวม 105.53 ล้านไร่ ลักษณะภูมิประเทศเป็นที่ราบ

สูง มีความลาดเอียงไปทางตะวันออก มีลักษณะคล้ายกระทะ แบ่งเป็น 2 เขตใหญ่ ได้แก่ บริเวณแอ่งที่ราบโคราช อยู่บริเวณที่ราบลุ่มแม่น้ำมูลและชี ลักษณะเป็นที่ราบสูงสลับกับเนินเขา และบริเวณแอ่งสกลนคร อยู่ทางตอนเหนือของภาค ตั้งแต่แนวเขาภูพานไปจนถึงแม่น้ำโขง เทือกเขาที่แบ่งระหว่างแอ่งโคราชและแอ่งสกลนคร คือ เทือกเขาภูพาน

2. สถานการณ์การพัฒนาภาค

2.1 ด้านเศรษฐกิจ

2.1.1 ภาพรวม

1) อัตราการเติบโตและขนาดเศรษฐกิจของภาคมีแนวโน้มลดลงเมื่อเทียบกับ ประเทศ มูลค่าผลิตภัณฑ์ภาค ณ ราคาประจำปี 2563 เท่ากับ 1,590,894 ล้านบาท คิดเป็นเพียงร้อยละ 10.2 ของผลิตภัณฑ์มวลรวมประเทศ ซึ่งมีสัดส่วนเพิ่มขึ้นครั้งแรกนับตั้งแต่ปี 2557 ที่มีสัดส่วนร้อยละ 10.0 ของประเทศ สำหรับการขยายตัวทางเศรษฐกิจของภาค ในช่วง 4 ปีแรกของแผนพัฒนาเศรษฐกิจและสังคมแห่งชาติฉบับที่ 12 (2560 - 2563) ขยายตัวเฉลี่ยร้อยละ 1.5 ต่อปี สูงกว่าการขยายตัวทางเศรษฐกิจของ ประเทศ ที่ขยายตัวร้อยละ 1.1 ต่อปี แต่ชะลอตัวลงต่ำกว่า ในช่วงแผนพัฒนา ฉบับที่ 11 ที่ขยายตัวเฉลี่ย ร้อยละ 2.9 ต่อปี โดยในปี 2563 เศรษฐกิจของภาคหดตัวลงร้อยละ 1.4 เป็นในทิศทางเดียวกับ ระดับประเทศ ที่หดตัวลงร้อยละ 6.2

2) ภาคบริการมีบทบาทเป็นฐานรายได้ใหม่ ในขณะที่ภาคเกษตรที่เป็นฐานรายได้ เดิมมีบทบาทลดลง โครงสร้างหลักทางเศรษฐกิจขับเคลื่อนโดยภาคบริการ ภาคอุตสาหกรรม และภาคเกษตร ใน 4 ปีแรกของแผนพัฒนา ฉบับที่ 12 ภาคบริการ มีสัดส่วนถึงร้อยละ 59.0 ส่วนใหญ่เป็นการค้าส่ง ค้าปลีก การศึกษา และบริการการเงิน ภาคเกษตร มีสัดส่วนร้อยละ 20.0 ของผลิตภัณฑ์ภาค ส่วนใหญ่เป็น การผลิตพืช และภาคอุตสาหกรรม มีสัดส่วนร้อยละ 21.0 ซึ่งส่วนใหญ่เป็นอุตสาหกรรมอาหารและเครื่องดื่ม เมื่อเทียบกับช่วงแผนพัฒนา ฉบับที่ 11 ที่ภาคบริการมีสัดส่วนร้อยละ 56.1 ภาคเกษตรมีสัดส่วนร้อยละ 23.2 และภาคอุตสาหกรรม มีสัดส่วนร้อยละ 20.7 โดยภาคบริการและภาคอุตสาหกรรมมีความสำคัญเพิ่มมากขึ้น ในขณะที่ภาคเกษตรมีความสำคัญน้อยลง ซึ่งรายได้หลักของภาคมาจากภาคบริการและภาคอุตสาหกรรม ที่มีบทบาทเป็นฐานรายได้ใหม่ของภาคจากนโยบายการปรับโครงสร้างการผลิตไปสู่การเป็นฐานเศรษฐกิจชีวภาพ และการเชื่อมโยงเศรษฐกิจกับพื้นที่เศรษฐกิจหลักของประเทศ

3) การลงทุนใหม่ในภาคมีน้อยส่งผลให้การเติบโตทางเศรษฐกิจต่ำกว่าเป้าหมายที่ กำหนด โครงการที่ได้รับอนุมัติการลงทุนส่งเสริมการลงทุนในช่วงปี 2560 - 2564 มีจำนวน 397 โครงการ คิดเป็นสัดส่วนเพียงร้อยละ 5.4 ของประเทศ และหดตัวเฉลี่ยร้อยละ 5.2 ต่อปี มีจำนวนเงินลงทุน 70,087.00 ล้านบาท คิดเป็นสัดส่วนเพียงร้อยละ 2.8 ของประเทศ และหดตัวเฉลี่ยร้อยละ 17.3 ต่อปี มีการจ้างงานในพื้นที่จำนวน 17,316 คน คิดเป็นสัดส่วนเพียงร้อยละ 3.4 ของประเทศ

4) รายได้เฉลี่ยต่อประชากรเพิ่มขึ้นในอัตราที่ต่ำกว่าการเพิ่มขึ้นของรายได้เฉลี่ย ของคนทั้งประเทศ ในปี 2563 ผลิตภัณฑ์ภาคต่อหัวประชากรของภาคตะวันออกเฉียงเหนือ (GRP per capita) เท่ากับ 86,233 บาทต่อคนต่อปี ต่ำกว่าระดับประเทศประมาณ 2.6 เท่า โดยกลุ่มจังหวัดภาคตะวันออกเฉียงเหนือ

ตอนบน 2 มีผลิตภัณฑ์ภาคต่อหัวต่ำที่สุดที่ 71,331 บาทต่อคนต่อปี และกลุ่มจังหวัด ภาคตะวันออกเฉียงเหนือ ตอนกลาง มีผลิตภัณฑ์ภาคต่อหัวสูงที่สุดในกลุ่มที่ 94,416 บาทต่อคนต่อปี

5) เศรษฐกิจกระจุกตัวเฉพาะเมืองหลักที่เป็นศูนย์กลางทางเศรษฐกิจเกิด ความเหลื่อมล้ำ

ระหว่างเมืองภายในภาค ในปี 2563 จังหวัดนครราชสีมา และขอนแก่น มีสัดส่วนขนาด เศรษฐกิจ ร้อยละ 18.5 และ 13.1 ของภาค ในขณะที่จังหวัด อานาจเจริญ บึงกาฬ มุกดาหาร หนองบัวลำภู และยโสธร มีขนาดเศรษฐกิจ เล็กที่สุดของภาค แต่แต่ละจังหวัดมีสัดส่วนไม่ถึงร้อยละ 2.0 ของภาค ส่งผลต่อ การสร้างโอกาสในการพัฒนาเศรษฐกิจ และสังคมให้เกิดขึ้นในพื้นที่

2.1.2 เศรษฐกิจรายสาขา

1) เกษตรกรรม

• มีบทบาทเป็นแหล่งผลิตพืชเศรษฐกิจหลักของประเทศแต่เป็นพืชเชิงเดี่ยว พึ่งพาน้ำฝนได้รับผลกระทบจากการเปลี่ยนแปลงสภาพภูมิอากาศ ผลิตภาพต่ำ ในขณะที่เกษตรอินทรีย์ และเกษตรปลอดภัยมี แนวโน้มเพิ่มขึ้น ภาคเกษตรมีบทบาทสำคัญต่อเศรษฐกิจภาคตะวันออกเฉียงเหนือ ทั้งใน ด้านเป็นฐานรายได้หลัก ของประชากรส่วนใหญ่และการจ้างงาน ในปี 2563 ผลิตภัณฑ์ภาคเกษตร มีมูลค่า 311,615.00 ล้านบาท คิดเป็น สัดส่วนร้อยละ 19.6 ของผลิตภัณฑ์ภาค พืชหลักที่สำคัญของภาค ได้แก่ ข้าว อ้อยโรงงาน และมันส าระหลัง โดยมี พื้นที่ปลูกข้าวมากที่สุดของประเทศ ส่วนใหญ่ปลูกข้าวหอมมะลิ 105 ในพื้นที่ตอนกลางและตอนล่างของภาค โดยเฉพาะพื้นที่ทุ่งกุลาร้องไห้ ครอบคลุมพื้นที่จังหวัดยโสธร ศรีสะเกษ สุรินทร์ มหาสารคาม ร้อยเอ็ด และทุ่ง สัมฤทธิ์ ครอบคลุมพื้นที่จังหวัดนครราชสีมาและบุรีรัมย์ แต่ผลผลิตเฉลี่ยต่อไร่ในภาพรวมต่ำกว่าระดับประเทศ เนื่องจากท ากการเกษตรแบบดั้งเดิมใช้สารเคมีสูง ซึ่งใน แต่ละปีมีการนำเข้าวัตถุดิบทางเกษตร เฉลี่ยไม่ต่ำกว่า 3,000 ล้านบาทต่อปี เป็นภาคที่มีพื้นที่ปลูกอ้อย และมันส าระหลังมากที่สุดของประเทศ โดยอ้อยส่วนใหญ่ปลูกใน พื้นที่จังหวัดนครราชสีมา ชัยภูมิ ขอนแก่น กาฬสินธุ์ และอุดรธานี และมันส าระหลัง ในพื้นที่จังหวัดนครราชสีมา ชัยภูมิ และอุดรธานี สำหรับการปลูก ข้าวอินทรีย์ มีแนวโน้มขยายพื้นที่มากขึ้น ปัจจุบันแหล่งปลูกข้าวอินทรีย์ใน ประเทศไทยร้อยละ 80.0 อยู่ใน ภาคตะวันออกเฉียงเหนือ โดยเฉพาะในพื้นที่ทุ่งกุลาร้องไห้ (จังหวัดยโสธร สุรินทร์ มหาสารคาม ศรีสะเกษ ร้อยเอ็ด) และจังหวัดอุบลราชธานี ส่วนอีกร้อยละ 20.0 อยู่ในภาคเหนือตอนบน ตลาดข้าว อินทรีย์ ส่วนใหญ่ ส่งออกต่างประเทศ โดยเฉพาะสหภาพยุโรป นอกจากนี้ แผนแม่บทแห่งชาติว่าด้วยการพัฒนา สมุนไพรไทย ได้ กกหนดจังหวัดน าร่องพัฒนาเมืองสมุนไพร (Herbal City) ในพื้นที่ภาคตะวันออกเฉียงเหนือ ได้แก่ จังหวัด สกลนคร มหาสารคาม สุรินทร์ อานาจเจริญ และอุดรธานี ซึ่งเป็นพื้นที่ที่มีศักยภาพในการพัฒนา สมุนไพรไทย

- มีพื้นที่ทำการเกษตรมากที่สุดแต่ส่วนใหญ่เป็นเกษตรกรรายย่อย พื้นที่ ถือครองทำ

การเกษตรต่อครัวเรือนมากกว่าค่าเฉลี่ยประเทศ ในปี ๒๕๖3 มีพื้นที่ใช้ประโยชน์ทางการเกษตร รวม 63.48 ล้านไร่ คิดเป็นร้อยละ 42.5 ของพื้นที่ใช้ประโยชน์ทางการเกษตรทั้งประเทศ โดยพื้นที่เกษตร ของภาคตะวันออกเฉียงเหนือส่วนใหญ่อยู่ในจังหวัดภาคตะวันออกเฉียงเหนือตอนล่าง ซึ่งลักษณะภูมิประเทศ ส่วนใหญ่เป็นพื้นที่ค่อนข้างราบ เหมาะสำหรับปลูกข้าวและพืชไร่ มีความเหมาะสมในการทำเกษตรแปลงใหญ่ ขณะที่จังหวัดในภาคตะวันออกเฉียงเหนือตอนบน มีพื้นที่เกษตรไม่มากเนื่องจากเป็นภูเขาสูงสลับที่ราบเชิงเขา และมีขนาดฟาร์มเล็กมากประมาณ 10 ไร่ต่อครัวเรือน จึงเหมาะกับเกษตรแบบประณีตหรือเกษตรอินทรีย์ จังหวัดที่มีเนื้อที่ถือครองทำการเกษตรต่ำสุดของภาคซึ่งส่วนใหญ่มีปัญหาด้านความยากจน ได้แก่ จังหวัด ขอนแก่น นครพนม กาฬสินธุ์ และศรีสะเกษ โดยมีเนื้อที่ถือครอง 12.0 12.3 13.1 และ 13.2 ไร่ต่อครัวเรือน ตามลำดับ

- การปศุสัตว์มีความสำคัญมากขึ้นโดยเฉพาะโคเนื้อ ในปี 2564 มีจำนวน โคเนื้อในภาค

ตะวันออกเฉียงเหนือ 3,966,980 ตัว โดยคิดเป็นสัดส่วนร้อยละ 52.3 ของประเทศ โดยมี อัตราการขยายตัวของจำนวนโคเนื้อ ช่วงแผนพัฒนาฯ ฉบับที่ 12 ขยายตัวร้อยละ 13.7 มีแหล่งการเลี้ยงโคเนื้อ กระจายอยู่ในทุกพื้นที่ของภาค โดยจังหวัดที่มีการเลี้ยงโคเนื้อมากที่สุด 3 ลำดับแรก คือ จังหวัดสุรินทร์ นครราชสีมา และอุบลราชธานี และมีโคเนื้อคุณภาพสูงที่มีชื่อเสียง คือ โคเนื้อโพนยางคำ สกลนคร โคเนื้อหนองสูง มุกดาหาร และโคเนื้อโคราช วากิว นครราชสีมา

- การเพิ่มพื้นที่ชลประทานมีข้อจำกัดด้านกายภาพไม่สามารถพัฒนาโครงการ ขนาดใหญ่เพื่อ

เพิ่มปริมาณการกักเก็บน้ำให้เพียงพอต่อการเพาะปลูกตลอดปี พื้นที่ชลประทานต่อพื้นที่ เกษตรของภาคตะวันออกเฉียงเหนือต่ำกว่าค่าเฉลี่ยประเทศ โดยในปี 2563 มีพื้นที่ชลประทานประมาณ 8.15 ล้านไร่ และมีสัดส่วนพื้นที่ชลประทานต่อพื้นที่เกษตรร้อยละ 12.8 ซึ่งต่ำกว่าค่าเฉลี่ยของประเทศที่มีสัดส่วน ร้อยละ 23.4 โดยพื้นที่โครงการชลประทานของภาคส่วนใหญ่อยู่ในพื้นที่กลุ่มจังหวัดภาคตะวันออกเฉียงเหนือ ตอนล่าง 1 กลุ่ม จังหวัดภาคตะวันออกเฉียงเหนือตอนกลาง และกลุ่มจังหวัดภาคตะวันออกเฉียงเหนือตอนล่าง 2 มีสัดส่วนร้อยละ 32.5 29.6 และ 20.2 ของพื้นที่ชลประทานทั้งภาค ตามลำดับ จึงเป็นข้อจำกัดในการบริหาร จัดการน้ำเพื่อการเกษตร ทั้งการเก็บกักน้ำในฤดูแล้ง และชะลอน้ำในช่วงฤดูฝนไม่ให้อ้วมพีผลเสียหาย

2) อุตสาหกรรม

- อุตสาหกรรมส่วนใหญ่เป็นอุตสาหกรรมดั้งเดิมแปรรูปสินค้าเกษตรขั้นต้น เพื่อส่งออกไป

เพิ่มมูลค่าในพื้นที่อื่นและมีสัดส่วนลดลงอย่างต่อเนื่องเมื่อเทียบกับประเทศ ภาคอุตสาหกรรม ในปี 2563 มีสัดส่วนโครงสร้างเศรษฐกิจภาคตะวันออกเฉียงเหนือร้อยละ 20.2 และคิดเป็นสัดส่วนเพียง ร้อยละ 6.7 เมื่อเทียบกับมูลค่าภาคอุตสาหกรรมของประเทศ ผลิตภัณฑ์ภาคอุตสาหกรรมภาคตะวันออกเฉียงเหนือ ในช่วง 4 ปีแรกของแผนพัฒนาฯ ฉบับที่ 12 ขยายตัวเฉลี่ยร้อยละ 1.0 ต่อปี เมื่อเทียบกับช่วงแผนพัฒนาฯ ฉบับที่ 11 ที่ขยายตัวเฉลี่ยร้อยละ 4.1 ต่อปี สาขาอุตสาหกรรมการผลิตที่สำคัญของภาคตะวันออกเฉียงเหนือ ประกอบด้วย ผลิตภัณฑ์อาหารและเครื่องดื่มน้ำที่มีสัดส่วนสูงสุด โดยคิดเป็นสัดส่วนเฉลี่ยร้อยละ 62.2 ต่อปี ในช่วง 4 ปีแรกของแผนพัฒนาฯ ฉบับที่ 12 โดยลดลงจากสัดส่วนเฉลี่ยร้อยละ 65.6 ต่อปี ในช่วง แผนพัฒนาฯ ฉบับที่ 11 รองลงมาเป็นการผลิตผลิตภัณฑ์คอมพิวเตอร์และอิเล็กทรอนิกส์ การผลิตผลิตภัณฑ์ และพลาสติก การผลิตเสื้อผ้าและเครื่องแต่งกาย การผลิตเคมีภัณฑ์และผลิตภัณฑ์เคมี และการผลิตผลิตภัณฑ์ อื่นที่ทำจากโลหะ ที่มีสัดส่วนเฉลี่ยร้อยละ 8.8 6.9 3.7 3.7 และ 2.9 ต่อปี ตามลำดับ โดยอุตสาหกรรม ของภาคส่วนใหญ่กระจุกตัวอยู่ตามเมืองหลัก อาทิ จังหวัดขอนแก่น และนครราชสีมา โครงสร้างการผลิต อุตสาหกรรมยังอยู่ในกลุ่มอาหารและเครื่องดื่ม ประกอบด้วย การแปรรูปอาหาร ผลิตภัณฑ์อาหารและอาหาร สำเร็จรูป และเครื่องดื่ม ส่วนอุตสาหกรรมอิเล็กทรอนิกส์ ผลิตภัณฑ์ยางและพลาสติก และสิ่งทอ เริ่มมีบทบาท มากขึ้น และเป็นฐานสร้างรายได้ใหม่ให้กับภาค ซึ่งอุตสาหกรรมอิเล็กทรอนิกส์ กระจุกตัวในจังหวัด นครราชสีมา ร้อยละ 97.9 ของภาค ส่วนอุตสาหกรรมสิ่งทอ ส่วนใหญ่กระจายอยู่ทุกจังหวัด โดยจังหวัดที่มี สัดส่วนมากที่สุด 5 อันดับแรกของภาค ได้แก่ จังหวัดขอนแก่น มหาสารคาม นครราชสีมา ชัยภูมิ และ อุดรธานี อุตสาหกรรมผลิตภัณฑ์ยางและพลาสติก ส่วนใหญ่กระจุกตัวอยู่ที่จังหวัดนครราชสีมา อุดรธานี บึงกาฬ และบุรีรัมย์ สำหรับอุตสาหกรรมที่เคยเป็นฐานรายได้เดิมของภาค เริ่มมีแนวโน้มเพิ่มขึ้น อาทิ อุตสาหกรรมเครื่อง แต่งกาย จากร้อยละ 3.1 เพิ่มขึ้นเป็นร้อยละ 3.7 ของสาขาอุตสาหกรรม โดยจังหวัดที่มีสัดส่วนมากที่สุด 5 อันดับแรกของภาค ได้แก่ จังหวัดขอนแก่น สุรินทร์ นครราชสีมา อุบลราชธานี และร้อยเอ็ด สำหรับ อุตสาหกรรมพลังงานทดแทน (เอทานอล) ปัจจุบันมีผู้ประกอบการเปิดดำเนินการแล้ว 8 ราย ปริมาณการผลิต เฉลี่ย 2.30 ล้านลิตรต่อวัน หรือร้อยละ 38.5 ของการผลิตรวมทั้งประเทศ ในขณะที่กำลังการผลิตเฉลี่ย 3.00 ล้านลิตรต่อวัน หรือร้อยละ 41.9 ของการผลิตรวมทั้งประเทศ

- สินค้า หนึ่งตำบล หนึ่งผลิตภัณฑ์ (OTOP) ในปี 2564 สามารถสร้างรายได้ ให้กับภาค 81,883.66 ล้านบาท คิดเป็นสัดส่วนร้อยละ 29.6 ของประเทศ โดยหมวดสินค้าสำคัญที่สร้าง รายได้หลัก ได้แก่ หมวดอาหาร ผ้าและเครื่องแต่งกาย และเครื่องใช้และเครื่องประดับตกแต่ง คิดเป็นร้อยละ 40.1 30.4 และ 23.0 ของยอดจำหน่ายตามลำดับ กลุ่มจังหวัดที่สร้างรายได้จากการจำหน่ายสินค้า OTOP มากที่สุดของภาค คือ กลุ่มจังหวัดภาคตะวันออกเฉียงเหนือตอนกลาง คิดเป็นร้อยละ 31.4 โดยเฉพาะจังหวัด ขอนแก่น และกาฬสินธุ์ รองลงมาได้แก่ กลุ่มจังหวัดภาคตะวันออกเฉียงเหนือตอนล่าง 2 และกลุ่มจังหวัด ภาคตะวันออกเฉียงเหนือ

ตอนล่าง 1 มีสัดส่วนใกล้เคียงกัน คิดเป็นร้อยละ 21.7 และ 21.0 ตามลำดับ ซึ่งส่วนใหญ่รายได้กระจุกตัวในจังหวัด อุบลราชธานี ศรีสะเกษ และนครราชสีมา

3) การค้าส่งค้าปลีก

- การค้าส่งค้าปลีกในระดับพื้นที่กำลังเผชิญกับการแข่งขันจากการค้าปลีก สมัยใหม่ ในช่วง 4 ปีแรกของแผนพัฒนาฯ ฉบับที่ 12 มีสัดส่วนเฉลี่ยร้อยละ 13.8 ต่อปี เมื่อเทียบกับร้อยละ 11.4 ต่อปี ในช่วงแผนพัฒนาฯ ฉบับที่ 11 ขณะที่อัตราการขยายชะลอตัวลงเฉลี่ยร้อยละ 3.1 ต่อปีเมื่อเทียบกับ ช่วงแผนพัฒนาฯ ฉบับที่ 11 ที่ขยายตัวเฉลี่ยร้อยละ 5.0 ต่อปี โดยกลุ่มจังหวัดภาคตะวันออกเฉียงเหนือ ตอนล่าง 1 มีมูลค่าการค้าสูงที่สุดร้อยละ 34.1 โดยเฉพาะจังหวัดนครราชสีมา รองลงมาเป็นกลุ่มจังหวัด ภาคตะวันออกเฉียงเหนือตอนกลาง กลุ่มจังหวัดภาคตะวันออกเฉียงเหนือตอนบน 1 กลุ่มจังหวัด ภาคตะวันออกเฉียงเหนือตอนล่าง 2 และกลุ่มจังหวัด ภาคตะวันออกเฉียงเหนือตอนบน 2 มีสัดส่วนเท่ากับ 25.0 16.6 16.4 และ 8.2 ตามลำดับ โดยในพื้นที่ที่มีร้านค้าปลีกสมัยใหม่ที่เป็นสาขาของห้างสรรพสินค้า ขนาดใหญ่กระจายทุกพื้นที่ ร้านค้าปลีกในชุมชนต้องปรับเปลี่ยนวิธีการขายเพื่อให้ได้ส่วนแบ่งการตลาด

4) การค้าชายแดนและผ่านแดน

- การค้าชายแดนและผ่านแดนขยายตัวอย่างก้าวกระโดดแต่ขาดความเชื่อมโยง กับห่วงโซ่การผลิตภายในภาค สินค้าส่วนใหญ่มาจากนอกภาค มูลค่าการค้าชายแดนและมูลค่าการค้า ผ่านแดนในภาคตะวันออกเฉียงเหนือ ปี 2564 มีมูลค่ารวม 518,074.93 ล้านบาท คิดเป็นร้อยละ 30.2 ของการค้าชายแดนทั้งประเทศ เพิ่มขึ้นจากปี 2563 ร้อยละ 37.8 เกินดุลการค้า 25,976.63 ล้านบาท แบ่งเป็น การส่งออก 272,025.74 ล้านบาท และการนำเข้า 245,049.19 ล้านบาท จากการขยายตัวทาง เศรษฐกิจของประเทศเพื่อนบ้าน และประเทศจีน สินค้าส่งออกที่สำคัญ ได้แก่ น้ำมันเชื้อเพลิง รถยนต์และ ส่วนประกอบ ผลไม้สดแช่แข็ง และเครื่องดื่มที่ไม่มีแอลกอฮอล์ สินค้าส่งออกส่วนใหญ่ผลิตจากนอกภาค สินค้า นำเข้าที่สำคัญ ได้แก่ สินค้าอุปกรณ์อิเล็กทรอนิกส์ สินค้าอุปโภคและบริโภค และไม้แปรรูป เป็นต้น ด้าน การค้าชายแดนที่มีสัดส่วนการค้าสูงที่สุด ได้แก่ ด้านมุกดาหาร มีสัดส่วนร้อยละ 50.2 ของมูลค่าการค้าชายแดน รองลงมาได้แก่ ด้านนครพนม ร้อยละ 23.1 ด้านหนองคาย ร้อยละ 14.6 ด้านพิบูลมังสาหาร ร้อยละ 4.9 และ ด้านท่าลี่ ร้อยละ 3.9 ในช่วงของแผนพัฒนาฯ ฉบับที่ 12 มูลค่าการค้าชายแดนและผ่านแดนภาค ตะวันออกเฉียงเหนือ มีอัตราการขยายตัวเฉลี่ยร้อยละ 9.1 ต่อปี ชะลอตัวลงเมื่อเทียบกับ ช่วงแผนพัฒนาฯ ฉบับที่ 11 ที่ขยายตัวเฉลี่ยร้อยละ 19.5 ต่อปี เนื่องจากการค้าชายแดน ไทย-สปป.ลาว ซึ่งเป็นประเทศคู่ค้าที่มี มูลค่าการค้าชายแดนสูงสุดของภาคตะวันออกเฉียงเหนือ มีอัตราการขยายตัวที่ชะลอตัวลงเฉลี่ยร้อยละ 2.1 ต่อปี เมื่อเทียบกับช่วงแผนพัฒนาฯ ฉบับที่ 11 ที่ขยายตัวร้อยละ 12.8 ต่อปี ส่วนหนึ่งเป็นผลมาจากสินค้า นำเข้าสำคัญ เช่น ทองแดงและผลิตภัณฑ์ และเครื่องรับส่งสัญญาณและอุปกรณ์ ติดตั้ง หดตัวเฉลี่ยร้อยละ 18.3 และ 14.8 ต่อปี ตามลำดับ

• **สินค้าส่งออกส่วนใหญ่เป็นสินค้าเกษตร สินค้าอุปโภคบริโภคและอุปกรณ์ อิเล็กทรอนิกส์จากนอกภาค** จำแนกตามประเทศคู่ค้าของภาคพบว่า ในปี 2564 การค้ากับ สปป.ลาว มีมูลค่าการค้า เท่ากับ 180,576.99 ล้านบาท คิดเป็นสัดส่วนร้อยละ 34.9 ของมูลค่าการค้าชายแดนและ ผ่านแดนทั้งภาค ขยายตัวร้อยละ 15.0 เพิ่มขึ้นตามการเปิดใช้จากการใช้รถไฟลาว-จีน โดยส่งออกและนำเข้า สินค้าจากจีนตอนใต้ที่เพิ่มขึ้น และ ผลจากการผ่อนคลายมาตรการป้องกันการแพร่ระบาดของโรคติดเชื้อไวรัส โควิด-19 ทั้ง สปป.ลาว และของ ไทย โดยผ่านด่านศุลกากรหนองคาย ด่านมุกดาหาร ด่านพิบูลย์มังสาหาร และด่านท่าลี่ คิดเป็นสัดส่วนร้อยละ 41.5 22.5 13.9 และ 11.2 ตามลำดับของมูลค่าการค้า โดยสินค้า ส่งออกที่สำคัญ ได้แก่ น้ำมันดีเซล ทองคำไม่ได้ขึ้นรูป น้ำมันสำเร็จรูปอื่น ๆ และรถยนต์นั่งส่วนบุคคล สินค้า นำเข้าที่สำคัญ ได้แก่ พลังงานไฟฟ้า ผักและของปรุงแต่งจาก ผัก เครื่องรับส่งสัญญาณและอุปกรณ์ และ เครื่องรับวิทยุ การค้ากับจีนตอนใต้ มีมูลค่าการค้า 254,462.03 ล้านบาท คิดเป็นสัดส่วนร้อยละ 49.1 ในปี 2564 ขยายตัวเพิ่มขึ้นร้อยละ 65.4 สินค้าส่งออกที่สำคัญ ได้แก่ ผลไม้ เครื่องคอมพิวเตอร์อุปกรณ์และ ส่วนประกอบ ยางพารา ผลิตภัณฑ์ยาง และไม้แปรรูป สินค้านำเข้าที่สำคัญ ได้แก่ เครื่องคอมพิวเตอร์และ อุปกรณ์ เครื่องรับส่งสัญญาณและอุปกรณ์ และเครื่องรับวิทยุ การค้ากับเวียดนาม มีมูลค่าการค้า 69,922.73 ล้านบาท ขยายตัวร้อยละ 26.5 และคิดเป็นสัดส่วนร้อยละ 13.5 ของมูลค่าชายแดนและผ่านแดนทั้งภาค มีสินค้าส่งออกที่สำคัญ ได้แก่ อุปกรณ์กึ่งตัวนำทรานซิสเตอร์ เครื่องดื่มที่ไม่มีแอลกอฮอล์ ผลไม้สด แช่แข็ง และสินค้าปศุสัตว์อื่น ๆ สินค้านำเข้า ได้แก่ เครื่องรับส่งวิทยุและสื่อสาร สื่อบันทึกข้อมูล เคมีภัณฑ์ และเครื่องแปรรูปไม้ สำหรับการค้ากับกัมพูชา มีมูลค่าการค้า 13,113.18 ล้านบาท มีสัดส่วนเพียงร้อยละ 2.5 ของมูลค่าชายแดนและผ่านแดนทั้งภาค หดตัวร้อยละ 28.4 สินค้าส่งออกที่สำคัญ ได้แก่ เครื่องดื่มไม่มี แอลกอฮอล์ รถยนต์นั่ง รถจักรยานยนต์และส่วนประกอบ และเครื่องยนต์สันดาปภายใน สินค้านำเข้าที่สำคัญ ได้แก่ ผักและของปรุงแต่งจากผัก อะลูมิเนียมและผลิตภัณฑ์ และสายเคเบิล

• **ด่านมุกดาหาร นครพนม และหนองคาย มีบทบาทเป็นประตูการค้าที่สำคัญ ในการเชื่อมโยงกับเวียดนามและจีนตอนใต้** เส้นทางการค้าชายแดนและผ่านแดนภาคตะวันออกเฉียงเหนือที่สำคัญ ไปยัง สปป.ลาว จีนตอนใต้ และเวียดนามมี 3 เส้นทาง คือ (1) **เส้นทาง R9** ออกจากไทย ณ ด่าน มุกดาหาร (สะพานมิตรภาพไทย-ลาว แห่งที่ 2) ไปยังแขวงสะหวันนะเขต แล้วไปถึงชายแดนลาว-เวียดนามที่ ด่านแดนสะหวัน แล้วเข้าเวียดนามที่ด่านลาวบาว เมืองกวางจิ ซึ่งมีเขตเศรษฐกิจพิเศษลาวบาว ไปสิ้นสุดที่ เมืองดองฮา โดยสามารถเดินทางไปยังทางใต้ของเวียดนาม ได้แก่ เมืองเว้ เมืองดานัง เมืองโฮจิมินห์ หรือขึ้นไป ทางเหนือยังกรุงฮานอย ไปยังเมืองล้งซาน เมืองผิงเสียง ประเทศจีน และต่อไปถึงนครหนานหนิง มณฑลกว่างซี ได้อีกเส้นทางหนึ่ง (2) **เส้นทาง R 12** จากด่านนครพนม (สะพานมิตรภาพไทย-ลาว แห่งที่ 3) ไปยังด่านท่าแขก แขวงคำม่วน สปป.ลาว ไปเมืองกวางบิน เมืองกลางซอน ของเวียดนาม เข้าสู่จีนตอนใต้ โดย ผ่านด่านผิงเสียง มณฑลกว่างซี ซึ่งเมืองผิงเสียงมี “ตลาดผลไม้เมืองผิงเสียง” ในภาคใต้ของจีน ซึ่งเป็นตลาดที่สามารถใช้เป็น ประตูให้กับผลไม้ไทยเข้าสู่ตลาดจีนได้ มีความสะดวกสบาย มีการบริหารจัดการระบบโลจิสติกส์ดี (3) **เส้นทาง รถไฟ** ระยะทางประมาณ 414 กิโลเมตร สามารถ

ลำเลียงทั้งสินค้าและผู้โดยสารจากไทย ผ่าน สปป.ลาว ไปยังประเทศจีนตอนใต้ โดยเชื่อมโยงที่จังหวัดหนองคาย ดังนี้ หนองคาย – เวียงจันทน์ – เวียงเวียง – หลวงพระบาง – อุดมไซ – หลวงน้ำทา – บ่อเต็น – จีนตอนใต้

5) การท่องเที่ยว

- การแพร่ระบาดของโรคติดเชื้อไวรัสโคโรนา 2019 ส่งผลกระทบต่อ การท่องเที่ยวในภาค ในช่วงปี 2560 - 2564 จำนวนนักท่องเที่ยวและรายได้หดตัวเฉลี่ยร้อยละ 14.9 และ 15.2 ต่อปี ตามลำดับ หากเปรียบเทียบในปี 2560 - 2562 รายได้จากการท่องเที่ยวภาคตะวันออกเฉียงเหนือ ขยายตัวเฉลี่ยร้อยละ 10.7 ต่อปี สูงกว่าระดับประเทศที่ขยายตัวเฉลี่ยร้อยละ 8.2 ต่อปีและมีจำนวน นักท่องเที่ยว เพิ่มขึ้นเฉลี่ยร้อยละ 5.6 ต่อปี สูงกว่าระดับประเทศ ที่ขยายตัวร้อยละ 4.7 นักท่องเที่ยวส่วนใหญ่ กว่าร้อยละ 96.0 เป็นชาวไทย สำหรับ นักท่องเที่ยวต่างชาติร้อยละ 4.0

- แหล่งท่องเที่ยวมีหลากหลายแต่ส่วนใหญ่อยู่ห่างไกลและมีข้อจำกัดใน การพัฒนา เช่น อุทยานแห่งชาติเขาใหญ่ จังหวัดนครราชสีมา ภูหลวง ภูเรือ และภูกระดึง จังหวัดเลย รวมทั้ง การท่องเที่ยว ประเพณีวัฒนธรรมที่มีช่วงเวลาท่องเที่ยวตลอดทั้งปี และการท่องเที่ยวบริเวณเมืองชายแดน ริมแม่น้ำโขงเชื่อมโยง ประเทศเพื่อนบ้าน โดยแหล่งท่องเที่ยวกระจายตัวอยู่ทุกพื้นที่ของภาคซึ่งส่วนใหญ่อยู่ใน ความรับผิดชอบของ หน่วยงานราชการซึ่งมีกฎระเบียบในการน ามาใช้ประโยชน์เชิงธุรกิจ

- นักท่องเที่ยวส่วนใหญ่เป็นคนในภาคมากกว่านักท่องเที่ยวจากภายนอก มีการใช้จ่ายและ ระยะเวลาพักจํานวนน้อย โดยในปี 2564 มีนักท่องเที่ยวจํานวน 12.96 ล้านคน คิดเป็นร้อยละ 17.7 ของจํานวน นักท่องเที่ยวทั้งประเทศ มีรายได้จากการท่องเที่ยว 21,016.40 ล้านบาท คิดเป็นร้อยละ 8.7 ของรายได้ท่องเที่ยว ทั้งประเทศ และรายได้จากการท่องเที่ยวของภาคส่วนใหญ่เป็นรายได้ จากนักท่องเที่ยวชาวไทยร้อยละ 99.6 ชาวต่างชาติร้อยละ 0.4 ระยะเวลาพ นักเฉลี่ยในปี 2562 ยังคงเดิม อยู่ที่ 2.3 วัน เท่ากับปี 2559 และค่าใช้จ่ายต่อ หัว เพิ่มขึ้นจาก 1,134.8 บาทต่อวัน ในปี 2559 เป็น 1,304.7 บาทต่อวัน ในปี 2562 จากสถานการณ์การแพร่ ระบาดของโรคติดเชื้อไวรัสโคโรนา 2019 ส่งผลกระทบต่ออย่างมากต่อการท่องเที่ยวในภาคตะวันออกเฉียงเหนือ ปี 2564 จำนวนนักท่องเที่ยวลดลง ร้อยละ 44.5 แบ่งเป็นนักท่องเที่ยวไทย จํานวน 12,927,886 คน ลดลงร้อยละ 43.7 และนักท่องเที่ยว ต่างชาติ จํานวน 27,414 คน ลดลงถึงร้อยละ 92.1 รายได้จากการท่องเที่ยวลดลงที่ร้อยละ 56.2 อย่างไรก็ตาม รายได้จากการท่องเที่ยวของภาคตะวันออกเฉียงเหนือ ยังลดลงน้อยกว่าระดับประเทศที่ลดลงร้อย ละ 69.6 ทั้งนี้ สัดส่วนนักท่องเที่ยวไทยต่อนักท่องเที่ยวต่างชาติน้อยลงในปี 2564 โดยในปี 2563 ที่มีสัดส่วน นักท่องเที่ยวไทยต่อนักท่องเที่ยวต่างชาติร้อยละ 98.5 และ 1.5 เป็นร้อยละ 99.8 และ 0.2 ในปี 2564

- ภาคตะวันออกเฉียงเหนือตอนล่างเป็นจุดหมายของนักท่องเที่ยวจากนอกภาค เนื่องจากมี แหล่งท่องเที่ยวที่มีชื่อเสียงและไม่ไกลจากกรุงเทพฯ ฯ ในปี 2564 มีจำนวนนักท่องเที่ยว มาท่องเที่ยวในพื้นที่ภาค ตะวันออกเฉียงเหนือตอนล่างสูงสุด ประมาณ 6.79 ล้านคน สร้างรายได้ประมาณ 10,728.23 ล้านบาท โดยมีแหล่ง ท่องเที่ยวที่สำคัญ อาทิ อุทยานแห่งชาติเขาใหญ่ วน้ำเขียว อุทยาน ประวัติศาสตร์พนมรุ้ง รองลงมาคือ ภาค

ตะวันออกเฉียงเหนือตอนบน มีนักท่องเที่ยวประมาณ 4.03 ล้านคน สร้างรายได้ 6,236.72 ล้านบาท แหล่งท่องเที่ยวที่สำคัญ อาทิ คาซันโด และพระธาตุพนม ในพื้นที่ตอนกลาง ของภาค มีนักท่องเที่ยวประมาณ 2.14 ล้านคน สร้างรายได้ 4,051.45 ล้านบาท ในส่วนการท่องเที่ยวระดับ จังหวัด จังหวัดนครราชสีมา มีจำนวนนักท่องเที่ยวและรายได้มากที่สุด ส่วนจังหวัดหนองบัวลำภู ยโสธรและ อำนาจเจริญ มีจำนวนนักท่องเที่ยวและรายได้ต่ำที่สุด ทั้งนี้ การท่องเที่ยวของภาคตะวันออกเฉียงเหนือ ยังมีปัญหาในหลายด้าน อาทิ ความเสื่อมโทรมของแหล่งท่องเที่ยว แหล่งท่องเที่ยวอยู่ห่างไกลกัน การท่องเที่ยวเชิงศิลปวัฒนธรรมมีปฏิทินการท่องเที่ยวในช่วงระยะเวลาสั้น ๆ สิ่งอำนวยความสะดวกและบุคลากรด้าน การท่องเที่ยวขาดมาตรฐาน แหล่งท่องเที่ยวกระจายตัวอยู่ทุกพื้นที่ของภาค แต่ส่วนใหญ่อยู่ห่างไกลและมีข้อจำกัดในการใช้ประโยชน์ รวมถึงขาดการเชื่อมโยงเส้นทางท่องเที่ยวและปฏิทินการท่องเที่ยว

- **การท่องเที่ยวยังขาดกิจกรรมและสินค้าที่ดึงดูดให้นักท่องเที่ยวมีการใช้จ่าย และระยะเวลาพำนักให้นานขึ้น** โดยในปี 2562 มีค่าใช้จ่ายที่ 1,304.7 บาทต่อคนต่อวัน ต่ำกว่าค่าเฉลี่ย ของประเทศที่มีค่า 3,881.8 บาทต่อคนต่อวัน สำหรับระยะเวลาพำนัก ต่ำกว่าค่าเฉลี่ยของประเทศ เช่นเดียวกัน โดยมีจำนวน 2.3 วัน ในขณะที่ประเทศมีค่าเฉลี่ย 3.0 วัน ซึ่งทั้งสองรายการมีค่าต่ำกว่าทุกภาค โดยมีสาเหตุหนึ่งจากการที่สัดส่วนของนักท่องเที่ยวต่างชาติลดลงที่มีการใช้จ่ายต่อครั้งสูง ด้านอุปทาน การท่องเที่ยว ยังขาดคุณภาพและมาตรฐานในระดับสากล ตลอดจนกิจกรรมและความเชื่อมโยงด้านการท่องเที่ยว ของภาคตะวันออกเฉียงเหนือมีน้อย

- **การท่องเที่ยวขยายตัวในเมืองหลักที่มีความพร้อมด้านโครงสร้างพื้นฐาน และสิ่งอำนวยความสะดวกมากกว่าเมืองรอง** ในปี 2562 (เนื่องจากปี 2563 และ 2564 เป็นปีที่เกิด สถานการณ์การแพร่ระบาดของโรคติดเชื้อไวรัสโคโรนา 2019) จังหวัดที่มีสัดส่วนรายได้จากการท่องเที่ยว มากที่สุดส่วนใหญ่เป็นเมืองท่องเที่ยวหลัก คือ จังหวัดนครราชสีมา ขอนแก่น อุดรธานี และอุบลราชธานี โดยมี สัดส่วนรายได้จากการท่องเที่ยวร้อยละ 26.4 18.1 11.9 และ 7.1 ตามล าดับ อย่างไรก็ตาม พบว่า เมืองท่องเที่ยวรอง อาทิ จังหวัดเลย หนองคาย มุกดาหาร บุรีรัมย์ และสุรินทร์ มีสัดส่วนนักท่องเที่ยวเพิ่มขึ้น มีการขยายตัวของรายได้การท่องเที่ยวในอัตราที่เพิ่มขึ้น ซึ่งส่วนหนึ่งมาจากการดำเนินนโยบายการท่องเที่ยว เชิงวัฒนธรรม เช่น โครงการท่องเที่ยวชุมชน ท่องเที่ยววัฒนธรรม ดำเนินการโดยการท่องเที่ยวแห่งประเทศไทย และการพัฒนาการท่องเที่ยววิถีชีวิตลุ่มแม่น้ำโขง ดำเนินการโดยคณะกรรมการพัฒนาการท่องเที่ยว ภายในเขตพัฒนาการท่องเที่ยววิถีชีวิตลุ่มแม่น้ำโขง ที่ส่งเสริมพื้นที่เมืองรองและชุมชนเพื่อกระจายรายได้และ สร้างสมดุลเชิงพื้นที่ในการท่องเที่ยว เป็นต้น ซึ่งจะเห็นได้ว่าจากสถานการณ์การแพร่ระบาดของโรคติดเชื้อ ไวรัสโคโรนา 2019 ในปี 2564 ส่งผลกระทบต่อจังหวัดที่เป็นเมืองท่องเที่ยวหลักทำให้จำนวนนักท่องเที่ยว และรายได้ลดลง โดยจังหวัดอุดรธานี ขอนแก่น อุบลราชธานี และนครราชสีมา มีจำนวนนักท่องเที่ยวลดลง ร้อยละ 57.5 50.9 40.1 และ 37.7 ตามลำดับ รวมทั้งจังหวัดอุดรธานี ขอนแก่น อุบลราชธานี และ นครราชสีมา มีรายได้จากการท่องเที่ยวลดลงซึ่งคิดเป็นร้อยละ 62.8 63.7 56.1 และ 44.2 ตามล าดับ และเมืองท่องเที่ยวรองได้รับผลกระทบเช่นเดียวกันกับเมืองท่องเที่ยวหลัก ได้แก่ จังหวัด

หนองคาย บึงกาฬ เลย และศรีสะเกษ มีรายได้จากการท่องเที่ยวลดลง ร้อยละ 65.5 62.9 61.4 และ 60.9 ตามลำดับ จากผลกระทบของการแพร่ระบาดของโรคติดเชื้อไวรัสโคโรนา ส่งผลให้พฤติกรรมของนักท่องเที่ยวเปลี่ยนไป จากเดิมเป็นการท่องเที่ยวในวิถีใหม่ (New Normal) การเดินทางเป็นหมู่คณะลดลง และปรับเปลี่ยนรูปแบบ ไปสู่การท่องเที่ยวเป็นกลุ่มขนาดเล็กที่มีความต้องการเฉพาะเจาะจง ซึ่งการท่องเที่ยวของภาคตะวันออกเฉียงเหนือ จำเป็นต้องปรับตัวต่อการเปลี่ยนแปลงให้สอดคล้องและตอบโต้ภัยกับความต้องการของนักท่องเที่ยวที่เปลี่ยนแปลงไป ตลอดจนมุ่งเน้นนักท่องเที่ยวคุณภาพ สร้างมูลค่าเพิ่มให้กับสินค้าและบริการ รวมทั้งการยกระดับมาตรฐานสถานที่ท่องเที่ยวหรือมาตรฐานความปลอดภัยด้านสุขอนามัย นอกจากนี้ยังต้องเสริมสร้าง การเชื่อมโยงเส้นทางท่องเที่ยวเกี่ยวกับแหล่งท่องเที่ยวและระหว่างจังหวัดเพื่อรองรับการเดินทางด้วยตนเอง และการท่องเที่ยวในระยะใกล้ที่เน้นการเดินทางด้วยรถยนต์ส่วนตัว การสนับสนุนการท่องเที่ยวชุมชนและหาแหล่งท่องเที่ยวแห่งใหม่

6) โครงสร้างพื้นฐาน

• ความเชื่อมโยงของโครงข่ายคมนาคมในภาคตะวันออกเฉียงเหนือกับ โครงข่ายหลักของ

ประเทศมีความก้าวหน้ามาก ทางบก ได้แก่ มอเตอร์เวย์บางปะอิน - นครราชสีมา อยู่ระหว่าง ก่อสร้าง มอเตอร์เวย์นครราชสีมา - ขอนแก่น จะเริ่มต ำเนินการก่อสร้างในปี 2568 สะพานมิตรภาพไทย - ลาว แห่งที่ 5 บึงกาฬ - บอลิคำไซ ต ำเนินก่อสร้างคืบหน้าร้อยละ 47.6 (ข้อมูล ณ 25 พฤษภาคม 2565) คาดว่า จะเชื่อมต่อพื้นที่สะพานได้ประมาณ กลางปี 2566 และเปิดให้บริการได้ประมาณ ต้นปี 2567 สะพานมิตรภาพไทย - ลาว แห่งที่ 6 อุบลราชธานี - สาละวัน อยู่ระหว่างเจรจาจุดเชื่อมต่อระหว่างประเทศ การพัฒนาระบบขนส่งมวลชนเมืองหลัก ได้แก่ พัฒนาระบบขนส่งสาธารณะรถไฟฟ้า (EV-bus) จังหวัดอุดรธานี กรมการขนส่งทางบกปรับผลการศึกษาไปต ำเนินการ ระบบรถไฟฟ้ารางเบาจังหวัดขอนแก่น อยู่ระหว่างขั้นตอน การเจรจาขอใช้พื้นที่ก่อสร้าง และระบบรถไฟฟ้ารางเบาจังหวัดนครราชสีมา การรถไฟฟ้าขนส่งมวลชนแห่ง ประเทศไทยจัดทำแผนเพื่อต ำเนินการก่อสร้าง สำหรับความเชื่อมโยงโครงข่ายการบูรณาการทางหลวงพิเศษ ระหว่างเมืองร่วมกับระบบราง (MR-Map) จะต ำเนินการก่อสร้าง 4 เส้นทาง คือ ด้านแม่สอด จังหวัดตาก - ด้านนครพนม จังหวัดนครพนม ด้านเจดีย์สามองค์ จังหวัดกาญจนบุรี - สะพานมิตรภาพไทย - ลาว แห่งที่ 6 จังหวัดอุบลราชธานี ด้านหนองคาย จังหวัดหนองคาย - แหลมฉบัง จังหวัดชลบุรี และด้านบึงกาฬ จังหวัดบึงกาฬ - ด้านช่องจอม จังหวัดสุรินทร์ **ทางราง** ประกอบด้วย ทางคู่ระยะที่ 1 ช่วงชุมทางถนนจิระ - ขอนแก่น ก่อสร้าง แล้วเสร็จ ช่วงมาบกะเบา - ชุมทางถนนจิระ อยู่ระหว่างการก่อสร้าง ทางคู่ระยะที่ 2 (พ.ศ. 2565-2569) คือ ช่วงขอนแก่น - หนองคาย และช่วงชุมทางถนนจิระ - อุบลราชธานี อยู่ระหว่างขออนุมัติโครงการและ พิจารณา EIA ส่วนทางรถไฟสายใหม่ คือ ช่วงบ้านไผ่ - มุกดาหาร - นครพนม กรม.อนุมัติโครงการแล้ว อยู่ระหว่างประกวดราคา และรถไฟความเร็วสูง 2 เส้นทาง คือ กรุงเทพฯ - นครราชสีมา อยู่ระหว่างก่อสร้าง และนครราชสีมา - หนองคาย ออกแบบรายละเอียดแล้วเสร็จ **ทางอากาศ** อยู่ระหว่างพัฒนา 4

สนามบิน ได้แก่ ท่าอากาศยานอุบลราชธานีและท่าอากาศยานร้อยเอ็ด แล้วเสร็จปี 2565 ท่าอากาศยานขอนแก่น และ ท่าอากาศยานบุรีรัมย์ แล้วเสร็จปี 2566

- ศักยภาพด้านพลังงานของภาคพร้อมสนับสนุนการขับเคลื่อนพื้นที่ระเบียง เศรษฐกิจพิเศษ

ภาคตะวันออกเฉียงเหนือ ปัจจุบันขนาดกำลังการผลิตไฟฟ้าตามสัญญาของภาคเท่ากับ 4,497 เมกะวัตต์ คิดเป็นร้อยละ 10.0 ของกำลังการผลิตไฟฟ้าทั้งประเทศ มีกำลังการผลิตก๊าซชีวภาพ 101 เมกะวัตต์ และก๊าซชีวมวล 1,210 เมกะวัตต์ คิดเป็น 1 ใน 3 ของประเทศ จากแผนพัฒนา กำลังผลิตไฟฟ้า ระยะยาวของประเทศ (พ.ศ. 2561 - 2580) พบว่า ภาคตะวันออกเฉียงเหนือมีศักยภาพในการจัดตั้ง โรงไฟฟ้าขนาดเล็กหรือโรงไฟฟ้าชุมชนโดยใช้วัตถุดิบทางการเกษตรหรือวัสดุเหลือใช้ โดยสามารถผลิตพลังงานหมุนเวียนรวม 4,563 เมกะวัตต์ คิดเป็นร้อยละ 25.0 ของพลังงานหมุนเวียนที่จะรับซื้อใหม่ทั้งประเทศ 18,696 เมกะวัตต์ นอกจากนี้ยังมีแผนพัฒนาโรงไฟฟ้าเพิ่มเติมเพื่อเสริมความมั่นคงระบบไฟฟ้าในช่วงปี 2568 - 2580 ได้แก่ โครงการโรงไฟฟ้าน้ำพองทดแทน ขนาดกำลังการผลิตไฟฟ้าตามสัญญา 650 เมกะวัตต์ โครงการโรงไฟฟ้าใหม่ ขนาด 1,400 เมกะวัตต์ และการรับซื้อไฟฟ้าจากต่างประเทศ 3,500 เมกะวัตต์ ส่งผลให้ ณ สิ้นปี 2580 ภาคจะมีกำลังการผลิตไฟฟ้าตามสัญญารวมทั้งสิ้น 16,302 เมกะวัตต์ เพียงพอสำหรับตอบสนองความต้องการไฟฟ้าสูงสุดที่ 8,335 เมกะวัตต์ได้

- โครงสร้างพื้นฐานดิจิทัลและทักษะด้านดิจิทัลและความเข้าใจในการเข้าถึง เทคโนโลยี

(Digital Literacy) ยังต้องเร่งพัฒนา ในปี 2563 จำนวนครัวเรือนที่เชื่อมต่ออินเทอร์เน็ต 4,588,800 ครัวเรือน คิดเป็นร้อยละ 80.2 ของครัวเรือนทั้งหมด ต่ำกว่าทุกภาค เพิ่มขึ้นจากปี 2558 ที่มี ครัวเรือนที่เชื่อมต่ออินเทอร์เน็ต 2,238,379 ครัวเรือน คิดเป็นร้อยละ 41.1 จังหวัดที่มีสัดส่วนครัวเรือนที่เชื่อมต่ออินเทอร์เน็ตมากที่สุด ได้แก่ จังหวัดหนองบัวลำภู อุตรดิตถ์ หนองคายและขอนแก่น ที่ร้อยละ 87.6 87.5 86.1 และ 84.8 ตามลำดับ จังหวัดที่มีสัดส่วนครัวเรือนที่เชื่อมต่ออินเทอร์เน็ตน้อยที่สุด ได้แก่ จังหวัด ชัยภูมิ ศรีสะเกษ กาฬสินธุ์ และยโสธร ที่ร้อยละ 66.8 72.5 75.0 และ 75.7 ตามลำดับ โดยประชาชน นอกเขตเทศบาลเข้าถึงระบบอินเทอร์เน็ตได้น้อยกว่าในเขตเทศบาล เนื่องจากมีค่าใช้จ่ายอุปกรณ์และอัตรา ค่าใช้บริการอยู่ในระดับสูงเมื่อเทียบกับค่าครองชีพ ประชาชนส่วนใหญ่ใช้อินเทอร์เน็ตเพื่อกิจกรรมส่วนบุคคล ผ่านแอปพลิเคชัน Social Network มากกว่าการนำมาใช้ประโยชน์ทางเศรษฐกิจ เช่น การซื้อขายสินค้า ออนไลน์ เป็นต้น สำหรับการขยายโครงข่ายอินเทอร์เน็ตความเร็วสูงภายใต้โครงการอินเทอร์เน็ตประชารัฐ ดำเนินการแล้วในภาคจำนวน 13,468 หมู่บ้าน จากจำนวนเป้าหมายทั้งสิ้น 24,700 หมู่บ้านทั่วประเทศ คิดเป็นร้อยละ 54.5 ของโครงการ และคิดเป็นร้อยละ 40.6 ของหมู่บ้านทั้งหมดในภาค

7) การพัฒนาพื้นที่และเมือง

- การพัฒนาในระดับพื้นที่และระดับเมืองมีความสำคัญ เป็นการกระจายความ เจริญ ยกระดับรายได้ของประชาชน และลดการกระจุกตัวของพัฒนาในกรุงเทพฯ ภาคกลาง และ ภาคตะวันออกเฉียงเหนือ อื่น ๆ ของประเทศ ระเบียบสำนักนายกรัฐมนตรี ว่าด้วยการพัฒนาเขตเศรษฐกิจพิเศษ พ.ศ. 2564 กำหนดพื้นที่เขตพัฒนาเศรษฐกิจพิเศษชายแดน (Special Economic Zone: SEZ) ในภาค ตะวันออกเฉียงเหนือ ได้แก่ จังหวัด

หนองคาย นครพนม และมุกดาหาร รวมทั้งพื้นที่ระเบียงเศรษฐกิจพิเศษภาคตะวันออก (Northeastern Economic Corridor: NeEC-Bioeconomy) ครอบคลุม 4 จังหวัด ได้แก่ จังหวัดนครราชสีมา ขอนแก่น อุดรธานี และหนองคาย ซึ่งมีศักยภาพเป็นพื้นที่หลักในการ ขับเคลื่อนการสร้างความสำเร็จทางเศรษฐกิจและสังคมในสวน ภูมิภาค รวมถึงแผนแม่บทประเด็นการพัฒนา พื้นที่และเมืองอัจฉริยะ กำหนดการพัฒนาเมืองขอนแก่นและเมือง นครราชสีมาให้เป็นเมืองอัจฉริยะที่มีความ น่าอยู่ และพัฒนาเมืองในจังหวัดมุกดาหาร หนองคาย อุดรธานี อุบลราชธานี บุรีรัมย์ ร้อยเอ็ด สกลนคร และ นครพนม ให้เป็นเมืองน่าอยู่ที่เป็นศูนย์กลางทางเศรษฐกิจ สังคมและ การบริการให้กับพื้นที่โดยรอบ การพัฒนา ภาคตะวันออกเฉียงเหนือในช่วงแผนพัฒนาเศรษฐกิจและสังคมแห่งชาติ ฉบับที่ 13 (พ.ศ. 2566 - 2570) จึงให้ความสำคัญกับการพัฒนาเมือง เขตพัฒนาเศรษฐกิจพิเศษชายแดนและเมือง ชายแดน รวมทั้งพื้นที่ระเบียง เศรษฐกิจพิเศษภาคตะวันออกเฉียงเหนือ (NeEC-Bioeconomy) ให้เป็นพื้นที่ เศรษฐกิจหลักของภาค

2.1.3 เศรษฐกิจระดับครัวเรือน

1) ครัวเรือนส่วนใหญ่พึ่งพิงรายได้หลักจากภาคเกษตรเพียงอย่างเดียวมีความเสี่ยง ต่อความ มั่นคงด้านรายได้ โดยในปี 2564 มีรายได้เฉลี่ย 21,587 บาทต่อเดือน ต่ำกว่ารายได้เฉลี่ยต่อ ครัวเรือนทั้งประเทศ ที่ 27,352 บาทต่อเดือน

2) ความไม่แน่นอนของรายได้จากภาคเกษตรมีผลต่อภาระหนี้สินครัวเรือน โดยใน ปี 2564 มี จำนวนครัวเรือนที่เป็นหนี้ 3.73 ล้านครัวเรือน หรือร้อยละ 63.9 ของครัวทั้งหมดในภาค มีสัดส่วนที่มากกว่าทุก ภาค โดยมีสัดส่วนร้อยละ 32.1 ของครัวเรือนที่เป็นหนี้ทั้งประเทศ และหนี้สินเฉลี่ยต่อ ครัวเรือนของภาคเฉลี่ย เท่ากับ 215,853 บาท เพิ่มขึ้นจาก 160,675 บาท ในปี 2558 และสูงกว่าหนี้สิน เฉลี่ยต่อครัวเรือนทั้งประเทศที่ 205,679 บาท โดยหนี้สินสูงขึ้นจากราคาสินค้าเกษตรตกต่ำ และต้นทุน การผลิตสูงขึ้น ทำให้รายได้ไม่พอรายจ่าย เมื่อพิจารณาวัตถุประสงค์ของการกู้ยืมพบว่า ครัวเรือนส่วนใหญ่กู้ยืม ใช้จ่ายเพื่อการอุปโภคบริโภค เพื่อ ทำ การเกษตร และนำไปใช้ลงทุนในสินทรัพย์ เช่น บ้าน รถยนต์ มากกว่า การกู้ยืมเพื่อการศึกษา เป็นต้น

2.2 ด้านสังคม

2.2.1 ประชากร

1) ประชากรมีมากเป็น 1 ใน 3 ของประเทศแต่กระจุกตัวในเมืองใหญ่ และมีแนวโน้มลดลง เกิดปัญหาอัตราพึ่งพิงสูง ในปี 2563 มีจำนวนประชากร 21.85 ล้านคน หรือร้อยละ 33.0 ของประเทศ ลดลงจาก 21.95 ล้านคน ในปี 2559 โดยจังหวัดนครราชสีมา มีประชากรมากที่สุด 2.63 ล้านคน รองลงมา คือ จังหวัด อุบลราชธานี มีประชากร 1.87 ล้านคน และจังหวัดขอนแก่น มีประชากร 1.79 ล้านคน คิดเป็นร้อยละ 12.1 8.5 และ 8.2 ของประชากรภาค ตามลำดับ ในช่วงปี 2559 - 2563 มีอัตราการลดลงของประชากรร้อยละ 0.04 ต่อปี โดยจังหวัดมหาสารคามมีอัตราการลดลงของประชากร สูงสุด ร้อยละ 1.0 รองลงมา ได้แก่ จังหวัดอำนาจเจริญ และสุรินทร์ มีอัตราการลดลงของประชากรใกล้เคียงกันที่ร้อยละ 0.7

2) การเตรียมความพร้อมเข้าสู่สังคมผู้สูงอายุยังเน้นการช่วยเหลือด้านสวัสดิการ

มากกว่าการเพิ่มศักยภาพและพัฒนาคุณภาพชีวิตให้พึ่งตนเอง โครงสร้างประชากรมีแนวโน้ม

การเปลี่ยนแปลงไปสู่สังคมสูงวัยมากขึ้น โดยในปี 2563 มีสัดส่วนประชากรสูงอายุร้อยละ 17.0 ต่ำกว่าร้อยละ 17.8 ของสัดส่วนผู้สูงอายุระดับประเทศ เพิ่มขึ้นจากร้อยละ 13.4 ในปี 2559 ในขณะที่ประชากรวัยแรงงานมีสัดส่วนลดลง จากร้อยละ 68.9 ในปี 2559 เป็นร้อยละ 66.6 ในปี 2563 ทำให้วัยแรงงานต้องรับภาระในการดูแลผู้สูงอายุมากขึ้น ประชากรวัยแรงงาน 100 คน ในปี 2559 ต้องรับภาระดูแลผู้สูงอายุ 19 คน เพิ่มขึ้นเป็น 27 คน ในปี 2563 ส่งผลต่อค่าใช้จ่ายครัวเรือน และสวัสดิการผู้สูงอายุที่เพิ่มขึ้น ทั้งนี้ ผู้สูงอายุในภาคมีแนวโน้มทำงานเพิ่มมากขึ้น ในปี 2563 มีผู้สูงอายุที่ทำงานจำนวน 1.61 ล้านคน เพิ่มขึ้นจาก 1.39 ล้านคน ในปี 2559

3) การเปลี่ยนแปลงพื้นที่ชุมชนชนบทสู่ชุมชนเมืองมีผลต่อพฤติกรรมกรบริโภค สร้างโอกาส

ในการประกอบอาชีพและผลิตสินค้าใหม่ ๆ มากขึ้น ปี 2559 มีประชากรเมืองจำนวน 4.45 ล้านคน หรือร้อยละ 20.3 ของประชากรทั้งภาค ในปี 2563 ลดลงเป็น 4.44 ล้านคน หรือร้อยละ 20.3 ของ ประชากรทั้งภาค ในช่วงปี 2559 - 2563 จังหวัดบึงกาฬ มีอัตราการเพิ่มของประชากรเมืองมากที่สุดร้อยละ 8.3 รองลงมา ได้แก่ จังหวัดอุบลราชธานี และขอนแก่น มีอัตราการเพิ่มของประชากรเมืองร้อยละ 4.1 และ 0.9 ตามลำดับ ซึ่งส่วนใหญ่เป็นจังหวัดที่กำลังขยายตัวทั้งด้านเศรษฐกิจ และการศึกษา เกิดโอกาสในการประกอบ อาชีพและการผลิตสินค้าเพื่อตอบสนองความต้องการของคนเมือง

2.2.2 แรงงาน

แรงงานส่วนใหญ่อยู่ในภาคเกษตร มีพื้นฐานความรู้ระดับประถมศึกษา ส่วนแรงงาน ฝีมือมีแนวโน้มเพิ่มมากขึ้นแต่ยังมีน้อยเสี่ยงต่อการปรับการผลิตภาคไปสู่สินค้ามูลค่าเพิ่มสูง ในปี 2563 มีกำลังแรงงาน 9.35 ล้านคน ส่วนใหญ่อยู่ในภาคเกษตร ร้อยละ 53.1 ของกำลังแรงงานของภาค จำนวน แรงงานที่มีความรู้ระดับประถมลดลง จากร้อยละ 57.2 ในปี 2559 เป็นร้อยละ 52.6 ในปี 2563 มีความรู้ระดับมัธยมต้น เพิ่มขึ้นจากร้อยละ 14.9 ในปี 2559 เป็นร้อยละ 16.1 ในปี 2563 ระดับมัธยมปลาย เพิ่มขึ้นจากร้อยละ 12.4 ในปี 2559 เป็นร้อยละ 14.4 ในปี 2563 แรงงานระดับอาชีวศึกษาเพิ่มขึ้น จากร้อยละ 2.0 ในปี 2559 เป็นร้อยละ 2.2 ในปี 2563 และระดับอุดมศึกษา เพิ่มขึ้นจากร้อยละ 8.7 ในปี 2559 เป็นร้อยละ 14.0 ในปี 2563

2.2.3 การศึกษา

1) มีสถาบันการศึกษาครอบคลุมทุกพื้นที่และมีบทบาทในการขับเคลื่อนการพัฒนา เชิงพื้นที่มากขึ้น โดยระดับอุดมศึกษาครอบคลุมเกือบทุกจังหวัด แยกเป็นมหาวิทยาลัยของรัฐ 36 แห่ง เอกชน 10 แห่ง และสถาบันวิทยาลัยชุมชน 7 แห่ง ในจำนวนนี้เป็นสถาบันวิจัย 12 แห่ง ซึ่งมากที่สุดในประเทศ

2) คนอยู่ในระบบการศึกษาภาคบังคับบนานขึ้น ในขณะที่การศึกษาผ่านระบบ ออนไลน์เป็นทางเลือกในอนาคต ประชากรมีจำนวนปีการศึกษาเฉลี่ย เพิ่มขึ้น จาก 8.52 ปี ในปี 2559 เป็น 9.02 ปี ในปี 2563 ซึ่งต่ำกว่าระดับประเทศที่มีปีการศึกษาเฉลี่ย 9.86 ปี โดยจังหวัดที่มีปีการศึกษาเฉลี่ยสูงสุด คือ จังหวัดขอนแก่น มีจำนวนปีการศึกษาเฉลี่ย 9.73 ปี รองลงมา ได้แก่ จังหวัดมหาสารคาม นครพนม และ นครราชสีมา 9.66 9.35 และ 9.35 ปี ตามลำดับ จังหวัดศรีสะเกษ มีจำนวนปีการศึกษาเฉลี่ยต่ำสุดที่ 8.32 ปี สำหรับจำนวนครัวเรือนที่เชื่อมต่ออินเทอร์เน็ต เพิ่มขึ้นจาก 2.64 ล้านครัวเรือน ในปี 2559 เป็น 3.67 ล้านครัวเรือน ในปี 2562 ในช่วงปี 2559 - 2562 มีอัตราการเพิ่มขึ้นของ ครัวเรือนที่เชื่อมต่ออินเทอร์เน็ตร้อยละ 13.3 ต่อปี โดยจังหวัดที่ครัวเรือนเชื่อมต่ออินเทอร์เน็ตมากที่สุด คือ จังหวัดนครราชสีมา ขอนแก่น และอุบลราชธานี จำนวน 574,557 359,921 และ 331,137 ครัวเรือน คิดเป็นร้อยละ 15.๗ 9.8 และ 9.0 ของภาคตามลำดับ จังหวัด อานาจเจริญ ครัวเรือนเชื่อมต่ออินเทอร์เน็ต ต่ำสุด 52,885 ครัวเรือน คิดเป็นร้อยละ 1.4 ของภาค

3) ผลคะแนน O-NET อยู่ในเกณฑ์ต่ำกว่าประเทศเนื่องจากขาดโอกาสในการ เข้าถึงแหล่งเรียนรู้เสริมนอกหลักสูตร โดยผลการสอบ O-NET ชั้น ม.3 (4 วิชาหลัก คะแนนเต็ม 100 คะแนน) ในปีการศึกษา 2559 มีคะแนนเฉลี่ย 34.1 คะแนน เพิ่มขึ้นเป็น 34.4 คะแนนในปี 25๕63 เมื่อพิจารณาใน รายวิชา พบว่า วิชาภาษาไทยมีคะแนนเฉลี่ยสูงสุดที่ 52.7 คะแนน วิชาที่มีคะแนนต่ำกว่าเกณฑ์ค่าเฉลี่ย 50.0 คะแนนเช่นเดียวกับประเทศ ได้แก่ วิชาคณิตศาสตร์มีคะแนนเฉลี่ย 23.8 คะแนน รองลงมาคือ วิชาวิทยาศาสตร์ 29.0 คะแนน และวิชาภาษาอังกฤษ 31.9 คะแนน สาเหตุสำคัญมาจากความไม่พร้อมของเด็ก วัยเรียน กิจกรรมการเรียนการสอนหรือเนื้อหาหลักสูตรไม่ครอบคลุมเนื้อหาของข้อสอบ ขาดกระบวนการคิด วิเคราะห์ ขาดโอกาสในการเข้าถึงแหล่งเรียนรู้เสริมนอกหลักสูตร และมาตรฐานของโรงเรียนที่แตกต่างกัน

4) ปัญหาความยากจนหลายมิติในมิติการศึกษาอยู่ในระดับสูง จากการวิเคราะห์ ระบบบริหารจัดการข้อมูลการพัฒนาคนแบบชี้เป้า (Thai People Map and Analytics Platform: TPMAP) ปี 2560 - 2562 และ 2565 พบว่า ดัชนีความยากจนหลายมิติ (Multidimension Poverty Index: MPI) ในมิติการศึกษาของภาคตะวันออกเฉียงเหนือสูงกว่าค่ากลางของประเทศ และมีค่าสูงสุดเมื่อเทียบกับความ ยากจนในมิติอื่น ๆ ในปี 2561 และ 2562 เท่ากับ 0.0039 และ 0.0026 ตามลำดับ ส่วนในปี 2560 และ 2565 มีค่า 0.0032 และ 0.0016 ตามลำดับ เป็นลำดับที่ 2 รองจากมิตินายได้ โดยในปี 2565 พบเด็กไม่ ผ่านเกณฑ์ เด็กอายุ 6 - 14 ปี ได้รับการศึกษาภาคบังคับ 9 ปี จำนวน 64,174 คน สูงสุดในประเทศ และ ประชากรไม่ผ่านเกณฑ์ คนอายุ 15 - 59 ปี อ่านเขียนภาษาไทย และคิดเลขอย่างง่ายได้ จำนวน 26,332 คน เป็นอันดับที่ 2 รองจากภาคเหนือ จังหวัดที่มีปัญหาความยากจนในมิติการศึกษาสูงสุด ประกอบด้วย บึงกาฬ ศรีสะเกษ บุรีรัมย์ หนองบัวลำภู อุตรธานี และกาฬสินธุ์ (ข้อมูล TPMAP ณ ปี 2565)

2.2.4 สาธารณสุข

1) สถานบริการสาธารณสุขครอบคลุมทุกพื้นที่แต่ยังมีความเหลื่อมในแต่ละพื้นที่

ประชาชนในจังหวัดขนาดใหญ่ เข้าถึงบริการสาธารณสุขทั้งในเชิงปริมาณและคุณภาพมากกว่าประชาชน ในจังหวัดขนาดเล็ก ในปี 2563 มีจำนวนโรงพยาบาลรัฐบาล 338 แห่ง ได้แก่ โรงพยาบาลชุมชน (รพช.) 303 แห่ง โรงพยาบาลทั่วไป (รพท.) 25 แห่ง และโรงพยาบาลศูนย์ (รพศ.) 10 แห่ง ส่วนโรงพยาบาลส่งเสริมสุขภาพตำบล (รพ.สต.) มีจำนวน 3,483 แห่ง สัดส่วนแพทย์ต่อประชากรมีแนวโน้มดีขึ้น จากแพทย์ 1 คนต่อประชากร 3,338 คน ในปี 2559 เป็น 2,951 คน ในปี 2563 และมีแพทย์เฉพาะทางที่เชี่ยวชาญ ด้านการรักษาโรคไต โรคหัวใจ มะเร็ง ท่อน้ำดี และการผ่าตัดนิวในถุงน้ำดี อย่างไรก็ตามบุคลากรทางการแพทย์ ยังกระจุกตัวอยู่ในเมืองหลักของภาค ได้แก่ จังหวัดขอนแก่น นครราชสีมา อุบลราชธานี และอุดรธานี จำนวน 1,491 1,023 740 และ 556 คน ตามลำดับ จังหวัดที่มีสัดส่วนแพทย์ต่อประชากรมาก ได้แก่ จังหวัด บึงกาฬ หนองบัวลำภู กาฬสินธุ์ และนครพนม จำนวน 6,303 5,673 4,513 และ 4,265 คน ตามลำดับ โดยแพทย์ต้องมีการดูแลผู้ป่วยมากขึ้น ซึ่งอาจมีผลต่อความล่าช้ารวมถึงคุณภาพในการให้บริการ

2) โรคพยาธิใบไม้ตับยังเป็นปัญหาสำคัญในพื้นที่เนื่องจากพฤติกรรมการบริโภค อาหารดิบไม่เปลี่ยนแปลง แต่มีแนวโน้มลดลงอย่างต่อเนื่อง ซึ่งมีความสัมพันธ์กับการเกิดมะเร็ง ท่อน้ำดี อัตราร้อยของผู้ป่วยด้วยโรคมะเร็งท่อน้ำดีในภาคลดลง จาก 103 ต่อประชากรแสนคน ในปี 2559 เป็น 82 ต่อประชากรแสนคน ในปี 2563 โดยจังหวัดร้อยเอ็ด มีอัตราร้อยของผู้ป่วยด้วยโรคมะเร็งท่อน้ำดีสูงสุด 189 ต่อประชากรแสนคน รองลงมา ได้แก่ จังหวัดขอนแก่น อุบลราชธานี และอุดรธานี 146 140 และ 90 ต่อประชากรแสนคน ตามลำดับ ทั้งนี้มีสาเหตุมาจากค่านิยมความเชื่อและพฤติกรรมการบริโภคอาหารจาก ปลาน้ำจืดมีเกล็ดแบบดิบ ๆ หรือสุก ๆ ดิบ ๆ ที่มีตัวอ่อนพยาธิใบไม้ตับอาศัยอยู่ ซึ่งถือว่าเป็นปัญหาที่สำคัญ ที่สุด เนื่องจากประชาชนไม่มีความรู้ มีความเชื่อในการกำจัดพยาธิแบบผิด ๆ และส่งต่อพฤติกรรมการบริโภค ปลาดิบสู่เพื่อน ญาติ และครอบครัว

3) ปัญหาความพร้อมของมารดาในช่วงตั้งครรภ์ที่ส่งผลต่อเขาว์ปัญญาของเด็ก โดย ค่าเฉลี่ย เขาว์ปัญญา (IQ) ของเด็กนักเรียนชั้นประถมศึกษาปีที่ 1 มีแนวโน้มลดลงและต่ำกว่าระดับค่าเฉลี่ยของ ประเทศ ปี 2559 มีค่าเฉลี่ยเขาว์ปัญญาที่ระดับ 94.79 ลดลงจากระดับ 95.98 ในปี 2554 และต่ำกว่า ประเทศที่มีค่าเฉลี่ย 98.23 โดยจังหวัดที่มีค่าเฉลี่ยเขาว์ปัญญาต่ำสุด 3 อันดับแรกของภาค ได้แก่ จังหวัด อุบลราชธานี อำนาจเจริญ และมุกดาหาร มีค่าเฉลี่ยเขาว์ปัญญา 89.67 90.75 และ 91.26 ตามลำดับ อันเนื่องมาจากปัญหาโภชนาการของแม่ส่งผลให้เด็กมีน้ำหนักแรกเกิดต่ำกว่า 2,500 กรัม ถึงร้อยละ 9.6 สูงที่สุดในประเทศ ซึ่งส่งผลเสียต่อสุขภาพและ พัฒนาการของเด็ก

2.2.5 ความยากจนและความเหลื่อมล้ำด้านรายได้ สัดส่วนคนจนมีแนวโน้มลดลงแต่ยังอยู่ในระดับสูงเมื่อเทียบกับภาพรวมทั้งประเทศ ปัญหาความยากจนลดลงเกือบทุกจังหวัด สัดส่วนคนจนของภาคตะวันออกเฉียงเหนือ ลดลงจากร้อยละ 13.0 ในปี 2559 เป็นร้อยละ 11.5 ในปี 2563 แต่ยังคงสูงกว่าสัดส่วนคนจน

ของประเทศที่มีอัตราร้อยละ 6.8 โดยจังหวัดกาฬสินธุ์ นครราชสีมา นครพนม ศรีสะเกษ ติดลำดับ 1 ใน 10 ของจังหวัดที่มีความยากจน สูงที่สุดของประเทศ มีลำดับความยากจนที่ 4 6 7 และ 10 คิดเป็นร้อยละ 23.8 21.2 20.3 และ 16.7 ของประเทศตามลำดับ ส่วนการกระจายรายได้ของภาคมีแนวโน้มคงที่ โดยค่าสัมประสิทธิ์ความไม่เสมอภาคใน การกระจายรายได้ ในปี 2558 มีค่าเท่ากับ 0.432 และในปี 2562 มีค่าเท่ากับ 0.436 สูงเป็นอันดับที่ 2 รองจากภาคใต้

2.3 ด้านทรัพยากรธรรมชาติ สิ่งแวดล้อม และภัยพิบัติ

2.3.1 ทรัพยากรธรรมชาติและสิ่งแวดล้อม

1) นโยบายส่งเสริมการปลูกไม้ค่ามีผลให้พื้นที่ป่าไม้เพิ่มขึ้น ในช่วงปี 2560 - 2564

มีอัตราการเปลี่ยนแปลงของพื้นที่ป่าไม้ของภาคเพิ่มขึ้นเฉลี่ยร้อยละ 0.1 เมื่อเทียบกับช่วงปี 2555 - 2559 มีอัตราการเปลี่ยนแปลงลดลงเฉลี่ยร้อยละ 0.3 เนื่องจากมีการส่งเสริมการปลูกป่าและอนุรักษ์ป่าเพิ่มมากขึ้น โดยในปี 2564 ภาคตะวันออกเฉียงเหนือมีพื้นที่ป่าไม้ จำนวน 15.70 ล้านไร่ คิดเป็นร้อยละ 14.9 ของพื้นที่ภาค หรือร้อยละ 15.4 ของพื้นที่ป่าไม้ทั่วประเทศ ซึ่งมากกว่าปี 2559 จำนวน 50,000 ไร่ โดยจังหวัดที่มีพื้นที่ ป่าไม้ต่อพื้นที่จังหวัดมากที่สุด ได้แก่ จังหวัดมุกดาหาร รองลงมาคือ จังหวัดเลย และจังหวัดชัยภูมิ ตามลำดับ

2) ปริมาณกักเก็บน้ำ ในเขื่อนขนาดใหญ่ถึงแม้ว่ามีแนวโน้มเพิ่มขึ้นแต่ยังไม่เพียงพอ ต่อความต้องการใช้น้ำเพื่อการเกษตรตลอดทั้งปี ภาคตะวันออกเฉียงเหนือ มีปริมาณน้ำท่ารายปี 61,513 ล้านลูกบาศก์เมตรต่อปี มีอ่างเก็บน้ำขนาดใหญ่ 12 แห่ง ความจุในการกักเก็บน้ำ 8,368 ล้านลูกบาศก์เมตร หรือร้อยละ 13.6 ของปริมาณน้ำท่ารายปี และในช่วงปี 2560 - 2564 มีอัตราการเปลี่ยนแปลงปริมาณน้ำ ในอ่างเก็บน้ำขนาดใหญ่เพิ่มขึ้นเฉลี่ยร้อยละ 22.7 ซึ่งมีอัตราการเปลี่ยนแปลงปริมาณกักเก็บมากกว่าช่วงปี 2555 - 2559 โดยในปี 2564 อ่างเก็บน้ำขนาดใหญ่ของภาค มีปริมาณการกักเก็บ 5,574 ล้านลูกบาศก์เมตร หรือร้อยละ 66.6 ของความจุทั้งหมด เพิ่มขึ้นจากปี 2559 ซึ่งมีปริมาณการกักเก็บ 3,796 ล้านลูกบาศก์เมตร คิดเป็นร้อยละ 45.4 ของความจุทั้งหมด โดยอ่างเก็บน้ำตอนกลางและตอนล่างของภาคมีอัตราการ เปลี่ยนแปลงปริมาณน้ำเพิ่มขึ้น ส่งผลให้ไม่ สามารถทำนาปรังได้ เนื่องจากมีการบริหารจัดการน้ำเพื่อการอุปโภค บริโภคในฤดูแล้ง

3) คุณภาพน้ำในแหล่งน้ำธรรมชาติได้รับผลกระทบจากการเติบโตของเมืองและ การผลิตทางการเกษตร แหล่งน้ำสำคัญ 12 แห่ง ได้แก่ ลำน้ำชี ลำปาว ลำน้ำมูล น้ำอูน น้ำสงคราม ลำชี ลำเสียว ลำน้ำเลย น้ำพอง ลำตะคองตอนบน ลำตะคองตอนล่าง และหนองหาร โดยในปี 2564 คุณภาพน้ำดี จำนวน 7 แห่ง ได้แก่ ลำน้ำพอง น้ำสงคราม ลำตะคองตอนบน เสียว เลย อูน และหนองหาร ซึ่งแหล่งน้ำที่มี คุณภาพน้ำดีใกล้เคียงกับ ปี 2559 โดยลำน้ำพอง มีคุณภาพดีขึ้น ส่วนลำน้ำมูล และลำชี มีคุณภาพเพียงพอใช้ และมีแหล่งน้ำอยู่ในเกณฑ์พอใช้ จำนวน 4 แห่ง ได้แก่ ลำน้ำชี น้ำมูล ลำปาว และลำชี โดยมีแหล่งน้ำ ลำตะคอง ตอนล่าง ยังเป็นแหล่งน้ำที่มี คุณภาพน้ำ เสื่อมโทรมมาโดยตลอด ทั้งนี้แหล่งกำเนิดน้ำเสียส่วนใหญ่มาจากชุมชนเมือง การทำปศุสัตว์ การเพาะเลี้ยงสัตว์น้ำ การชะล้างหน้าดิน และจากพื้นที่ทำการเกษตร อาทิ นาข้าว ไร่มันสำปะหลัง และไร่อ้อย

4) แนวโน้มการใช้เทคโนโลยีชีวภาพในการจัดการขยะมูลฝอยมีมากขึ้น โดยในช่วง ปี 2560 – 2564 อัตราการเกิดปริมาณขยะมูลฝอยมีแนวโน้มลดลงเฉลี่ยร้อยละ 2.7 ลดลงเมื่อเทียบกับช่วง ปี 2557 - 2559 เท่ากับ 0.9 และมีอัตราการกำจัดขยะที่ถูกต้องตามหลักวิชาการเพิ่มขึ้นเฉลี่ยจากร้อยละ 1.1 เป็นร้อยละ 24.6 และมีอัตราการนำขยะกลับมาใช้ประโยชน์เพิ่มขึ้นเฉลี่ยจากร้อยละ 4.4 เป็นร้อยละ 20.6 โดยในปี 2564 ปริมาณขยะมูลฝอยที่เกิดขึ้น 6.17 ล้านตัน ปริมาณขยะมูลฝอยที่กำจัดถูกต้อง 1.11 ล้านตัน คิดเป็นร้อยละ 18.0 ของปริมาณมูลฝอยที่เกิดขึ้นของภาค และปริมาณขยะมูลฝอยถูกนำไปใช้ ประโยชน์ 2.78 ล้านตัน คิดเป็นร้อยละ 45.0 ของปริมาณขยะมูลฝอยที่เกิดขึ้นทั้งภาค มีปริมาณขยะมูลฝอย ลดลงจากปี 2559 จำนวน 1.13 ล้านตัน จังหวัดที่มีปริมาณขยะมากที่สุดคือ จังหวัดนครราชสีมา อุบลราชธานี บุรีรัมย์ และขอนแก่น ตามลำดับ สาเหตุส่วนหนึ่งที่ทำให้ปริมาณขยะมูลฝอยลดลง เนื่องจาก สถานการณ์การแพร่ระบาดของโรคติดเชื้อไวรัสโคโรนา 2019 มีการควบคุมปริมาณนักท่องเที่ยวจาก ต่างประเทศมายังประเทศไทย รวมถึงมาตรการให้ปฏิบัติงานที่บ้าน (Work from Home) การสั่งอาหารผ่าน ระบบบริการส่งอาหาร (Food Delivery) นอกจากนี้ มีโครงการเปลี่ยนพลาสติกเป็นบุญที่กำหนดให้นำพลาสติกเป้าหมายกลับมาใช้ประโยชน์อย่างน้อยร้อยละ 50.0 รวมถึงมีการนำขยะกลับมาใช้ประโยชน์ ใน กระบวนการผลิตไฟฟ้า

2.3.2 ภัยพิบัติ

1) ปัญหาหมอกควันมีแนวโน้มเกิดขึ้นเป็นประจำ ทุกปีมีสาเหตุจากไฟป่าและ กิจกรรมการผลิตภาคเกษตร ถึงแม้ว่าในช่วงปี 2560 - 2564 จะมีอัตราการเกิดไฟป่าลดลงเฉลี่ยร้อยละ 8.6 เมื่อเทียบกับในช่วงปี 2555 - 2559 ซึ่งมีอัตราการเกิดไฟป่าเฉลี่ยร้อยละ 24.8 โดยในปี 2564 เกิดไฟไหม้ป่า จำนวน 743 ครั้ง ลดลงจากปี 2559 ที่มีจำนวน 817 ครั้ง และพื้นที่ถูกไฟไหม้ ลดลง 16,213 ไร่ โดยระหว่าง ปี 2560 - 2564 เกิดไฟไหม้ป่าเฉลี่ย 972 ครั้งต่อปี คิดเป็นพื้นที่ที่ถูกไฟไหม้เฉลี่ย 15,047 ไร่ต่อปี ส่วนปัญหาหมอกควันของภาค นอกจากเกิดจากไฟป่า ยังมีผลจากการเผาหลังการเก็บเกี่ยวผลผลิตอ้อยและ การเตรียมพื้นที่เพื่อท การเกษตรทั้งภายในภาค และจากนอกภาค โดยในปี 2564 จังหวัดที่มีการเกิดไฟไหม้ป่า และพื้นที่ถูกไฟไหม้มากที่สุดคือ ชัยภูมิ เลย หนองบัวลำภู และขอนแก่น ตามลำดับ

2) ภัยพิบัติอุทกภัยและภัยแล้งยังเกิดขึ้นอย่างต่อเนื่อง โดยในช่วงปี 2560 - 2563 มีอัตราการเปลี่ยนแปลงของจำนวนหมู่บ้านที่ประสบอุทกภัย เท่ากับ 292.0 เพิ่มขึ้นจากช่วงปี 2557 - 2559 ซึ่งมีค่าเท่ากับ 237.1 มักเกิดขึ้นในบริเวณตอนล่างของภาคและพื้นที่ลุ่มต่ำริมลำน้ำชีและลำน้ำมูล ซึ่งเป็นพื้นที่ เกษตรกรรมสำคัญของภาค ส่วนปัญหาการขาดแคลนน้ำอุปโภคบริโภคและเพื่อการเกษตรเกิดขึ้นเป็นประจำทุกปี โดยเฉพาะบริเวณตอนกลางและตอนล่างของภาค เนื่องจากระบบส่งน้ำและกระจายน้ำยังขาดประสิทธิภาพ ทั้งนี้อัตราการเปลี่ยนแปลงปริมาณฝนเฉลี่ยของภาคมีค่าเฉลี่ยลดลง เท่ากับ 2.2 ในช่วงปี 2560 - 2563 ในช่วงปี 2555 - 2559 ซึ่งมีอัตราการเปลี่ยนแปลงปริมาณฝนเฉลี่ย เท่ากับ 2.63

2.4 ผลการพัฒนาภาคในช่วงที่ผ่านมา

การขับเคลื่อนการพัฒนาภาคตะวันออกเฉียงเหนือ ในช่วง 3 ปีแรกของแผนพัฒนาฯ ฉบับที่ 12 โดยใช้แผนพัฒนาภาคตะวันออกเฉียงเหนือ เป็นกรอบในการจัดทำแผนงานโครงการภายใต้แผนงานบูรณาการ พัฒนาพื้นที่ระดับภาค แผนพัฒนากลุ่มจังหวัดและจังหวัด รวมถึงการดำเนินงานตามภารกิจปกติของกระทรวง และหน่วยงานที่เกี่ยวข้อง เพื่อดำเนินการในพื้นที่ให้สอดคล้องเชื่อมโยงกับประเด็นการพัฒนาภาค และร่วมกันขับเคลื่อนการพัฒนาภาคตะวันออกเฉียงเหนือสู่เป้าหมายการพัฒนา ให้ภาคตะวันออกเฉียงเหนือเป็น ศูนย์กลาง เศรษฐกิจของอนุภูมิภาคแม่น้ำโขง ประกอบด้วย 6 ยุทธศาสตร์ โดยมีภารกิจกำหนดตัวชี้วัด การพัฒนาและค่าเป้าหมายรวม ได้แก่ 1) อัตราการเจริญเติบโตทางเศรษฐกิจของภาคตะวันออกเฉียงเหนือ และ 2) สัมประสิทธิ์ความไม่เสมอภาค (Gini Coefficient) ในการกระจายรายได้

ผลการพัฒนาภาคตะวันออกเฉียงเหนือในช่วง 4 ปีแรกของแผนพัฒนาภาคตะวันออกเฉียงเหนือ (2560 – 2563) พบว่า อัตราการเจริญเติบโตทางเศรษฐกิจของภาคบรรลุตามเป้าหมายในปี 2560 - 2561 ภาคมีอัตราเติบโตทางเศรษฐกิจสูงกว่าเป้าหมายที่กำหนดร้อยละ 0.1 และ 0.4 ตามลำดับ เป็นผลมาจาก การพัฒนาโครงสร้างพื้นฐานและการเติบโตจากภาคอุตสาหกรรมและภาคเกษตร ส่วนในปี 2562 และ 2563 การเจริญเติบโตไม่บรรลุตามเป้าหมายเนื่องจากภาคประสบปัญหาภัยแล้งอย่างรุนแรงมีผลต่อการผลิต ภาคเกษตรซึ่งเป็นสาขาการผลิตหลักของภาค และผลกระทบจากการแพร่ระบาดของโรคติดเชื้อไวรัสโคโรนา 2019 ส่งผลกระทบต่อภาคบริการ สำหรับความเหลื่อมล้ำด้านรายได้ของภาคลดลงบรรลุตามเป้าหมาย โดยสัมประสิทธิ์ความไม่เสมอภาค (Gini Coefficient) ในการกระจายรายได้ในปี 2562 เท่ากับ 0.436 ซึ่งลดลงต่ำกว่าเป้าหมายที่กำหนดที่ 0.446 โดยมีผลการพัฒนาภาคตามประเด็นยุทธศาสตร์ ดังนี้

2.4.1 ยุทธศาสตร์ที่ 1 บริหารจัดการน้ำให้เพียงพอต่อการพัฒนาเศรษฐกิจและคุณภาพ ชีวิตอย่างยั่งยืน ผลการพัฒนาตามยุทธศาสตร์ที่ 1 ในช่วง 4 ปีของแผนพัฒนาภาคตะวันออกเฉียงเหนือ (2560 – 2563) พบว่าการแก้ปัญหาการขาดแคลนน้ำและการบริหารจัดการน้ำให้เพียงพอต่อการพัฒนา เศรษฐกิจและคุณภาพชีวิต โดยหน่วยงานราชการที่เกี่ยวข้องสามารถเพิ่มพื้นที่ชลประทานได้ทั้งสิ้น 565,327 ไร่ หรือเฉลี่ยปีละ 141,332 ไร่ บรรลุค่าเป้าหมายที่กำหนดให้มีพื้นที่ชลประทานเพิ่มขึ้นปีละ 120,000 ไร่ รวมทั้งยังได้ปริมาณกักเก็บน้ำและพื้นที่รับประโยชน์จากการพัฒนาเพิ่มขึ้น

ผลการดำเนินงานตามแนวทางการพัฒนาภายใต้ยุทธศาสตร์ที่ 1 สรุปได้ดังนี้

1) การพัฒนาแหล่งน้ำเดิมและแหล่งน้ำธรรมชาติ เพื่อเพิ่มประสิทธิภาพการกักเก็บน้ำ

โดยการปรับปรุงอ่างเก็บน้ำ หนอง ฝาย และพัฒนาแหล่งน้ำธรรมชาติ ด้วยการสร้างแหล่งกักเก็บ (แก้มลิง) อ่างเก็บน้ำ ฝาย ซึ่งสามารถเพิ่มปริมาณการกักเก็บได้ทั้งสิ้น 242.79 ล้านลูกบาศก์เมตร นอกจากนี้ มีการพัฒนาแหล่งน้ำบาดาลให้สามารถนำขึ้นมาใช้เป็นแหล่งน้ำต้นทุนหรือแหล่งน้ำดิบสำหรับประปาหมู่บ้านเพื่อแก้ไขปัญหาการขาดแคลนน้ำอุปโภคบริโภค ซึ่งปัจจุบันภาคมีปริมาณน้ำบาดาลที่กักเก็บรวม 241,312 ล้านลูกบาศก์เมตร และมีปริมาณการใช้น้ำบาดาล รวม 4,680 ล้านลูกบาศก์เมตร

2) การพัฒนาระบบส่งและกระจายน้ำ โดยดำเนินการก่อสร้างระบบสูบน้ำ อาคาร บังคับน้ำ

คลองส่งน้ำ ไปยังพื้นที่เกษตรกรรม ทำให้มีพื้นที่ชลประทานของภาคเพิ่มขึ้น 274,554 ไร่ ซึ่งเป็นไปตามเป้าหมายที่กำหนดในแผนพัฒนาภาค ที่มีการกำหนดการเพิ่มขึ้นของพื้นที่ชลประทานปีละ 120,000 ไร่

3) การบริหารจัดการน้ำแบบบูรณาการเชิงลุ่มน้ำทั้งระบบ โดยดำเนินการในระดับ ลุ่มน้ำให้มี

ความสมดุลระหว่างการใช้น้ำทุกกิจกรรมกับปริมาณน้ำต้นทุน ส่งเสริมการมีส่วนร่วมของผู้เกี่ยวข้อง ทุกภาคส่วน และมีการจัดทำแผนบริหารจัดการน้ำทั้งในระยะเร่งด่วนและระยะยาวเพื่อป้องกันความเสียหายจาก อุทกภัยและภัยแล้ง ซึ่งสามารถเพิ่มพื้นที่รับประโยชน์ทั้งสิ้น 2.58 ล้านไร่

2.4.2 ยุทธศาสตร์ที่ 2 การแก้ปัญหาความยากจนและพัฒนาคุณภาพชีวิตผู้มีรายได้น้อย เพื่อลดความเหลื่อมล้ำทางสังคม

ผลการพัฒนาตามยุทธศาสตร์ที่ 2 ในช่วง 4 ปี ของแผนพัฒนาภาคตะวันออกเฉียงเหนือ (2560 – 2563) พบว่า การแก้ปัญหาความยากจนมีความก้าวหน้าอย่างมาก โดยในปี 2562 สัดส่วนคนจนของ ภาคลดลงเหลือร้อยละ 8.4 บรรลุค่าเป้าหมายที่ตั้งไว้คือ ลดลงเหลือร้อยละ 12.2 สำหรับปี 2563 ผลการดำเนินงานมีค่าใกล้เคียงกับค่าเป้าหมายที่กำหนดไว้ คือลดลงเหลือร้อยละ 11.5

ผลการดำเนินงานตามแนวทางการพัฒนาภายใต้ยุทธศาสตร์ที่ 2 สรุปได้ดังนี้

1) การพัฒนาอาชีพและคุณภาพชีวิตผู้มีรายได้น้อยเพื่อลดความเหลื่อมล้ำทางสังคม

ประกอบด้วย

- การพัฒนาอาชีพและรายได้ของคนจน โดยดำเนินการฝึกอบรมอาชีพเพื่อ ถ่ายทอดองค์ความรู้ตลอดจนพัฒนาศักยภาพเกษตรกรและผู้มีรายได้น้อย พัฒนาอาชีพและรายได้ของ คนยากจน พัฒนาผลิตภัณฑ์และบรรจุภัณฑ์เพื่อให้สอดคล้องกับความต้องการของตลาด และการพัฒนา กำลังคนอาชีวศึกษาเพื่อเตรียมความพร้อมสู่เขตพัฒนาเศรษฐกิจพิเศษ จัดตั้งกองทุนชุมชนหนุนเสริมอาชีพ ผู้มีรายได้น้อยเพื่อลดความเหลื่อมล้ำ (ภาคตะวันออกเฉียงเหนือ) เพื่อให้หมู่บ้านมีกองทุนชุมชนที่สามารถ หนุนเสริมอาชีพผู้มีรายได้น้อย จำนวน 2,678 หมู่บ้าน และผู้มีรายได้น้อยสามารถเข้าถึงแหล่งทุนใน การประกอบอาชีพ

- การพัฒนาคุณภาพชีวิตและจัดสวัสดิการให้แก่ผู้สูงอายุ ผู้พิการ และ ผู้ด้อยโอกาส โดยปรับปรุงสถานที่บริการผู้พิการและผู้ด้อยโอกาสให้เป็นอารยสถาปัตยกรรม จำนวน 10 แห่ง พัฒนามาตรฐานการให้บริการและดูแลสุขภาพผู้สูงอายุโดยพัฒนาคลินิกผู้สูงอายุให้มีมาตรฐานผ่านเกณฑ์การ ประเมินของกรมการแพทย์ และตำบล มีระบบการส่งเสริมสุขภาพดูแลผู้สูงอายุระยะยาว (LTC) ในชุมชน และ จัดกิจกรรมยุติธรรมเชิงรุกสร้างสุข ให้ประชาชนสนับสนุนศูนย์ยุติธรรมชุมชน ภาวะบวการยุติธรรมทางเลือก มาใช้เพื่อระงับข้อพิพาทในเรื่องนั้นนอก ระบบ

- การพัฒนาศักยภาพคนและเครือข่ายองค์กรชุมชนภาคตะวันออกเฉียงเหนือ เพื่อให้ผู้นำใน ขบวนการองค์กรชุมชนมีทักษะ ความรู้ ความเข้าใจ และขีดความสามารถในการพัฒนาชุมชนท้องถิ่น 807 ตำบล

2) การพัฒนาระบบป้องกันและควบคุมโรคพยาธิใบไม้ตับและมะเร็งท่อน้ำดี

ในพื้นที่เสี่ยง โดยดำเนินกิจกรรมการรณรงค์กำจัดปัญหาพยาธิใบไม้ตับและมะเร็งท่อน้ำดี เพื่อคัดกรองพยาธิ ใบไม้ตับและมะเร็งท่อน้ำดีในประชาชนกลุ่มเสี่ยง ประชาชนกลุ่มเสี่ยงอายุ 40 ปีขึ้นไปได้รับการตรวจคัดกรองด้วย อัลตราซาวด์ พร้อมกำจัดสิ่งปฏิกูลให้ถูกต้องในพื้นที่เสี่ยงและจัดการเรียนการสอนในพื้นที่เสี่ยง

3) การพัฒนาโภชนาการแม่และเด็ก

โดยมีการเฝ้าระวัง ติดตาม แก่ไขภาวะ โภชนาการ และ พัฒนาการเด็ก ให้หญิงตั้งครรภ์โลหิตจางไม่เกินร้อยละ 2.0 ทารกแรกเกิดมีภาวะขาดสาร ไอโอดีนลดลงร้อยละ 2.0 และเด็กอายุ 6 เดือน - 5 ปี ได้รับธาตุเหล็กอย่างต่อเนื่อง ครอบคลุมไม่น้อยกว่า ร้อยละ 90.0 ของประชากรเด็กใน ภาค

2.4.3 ยุทธศาสตร์ที่ 3 สร้างความเข้มแข็งฐานเศรษฐกิจภายในควบคู่กับการแก้ปัญหา ทรัพยากรธรรมชาติและสิ่งแวดล้อม

ผลการพัฒนาตามยุทธศาสตร์ที่ 3 ในช่วง 4 ปี ของแผนพัฒนาภาคตะวันออกเฉียงเหนือ (2560-2563) พบว่า เศรษฐกิจของภาคตะวันออกเฉียงเหนือ ขยายตัวเฉลี่ยเพียงร้อยละ 1.5 ซึ่งต่ำกว่า ค่าเป้าหมาย เป็นผลจากการชะลอตัวของภาคเกษตรและภาคการค้า สำหรับภาคเกษตร ขยายตัวชะลอลง เหลือร้อยละ 1.1 ต่ำกว่า ค่าเป้าหมาย เนื่องจากผลผลิตข้าวและอ้อยมีผลผลิตเฉลี่ยต่อไร่ต่ำ จากการได้รับ ผลกระทบภัยแล้ง รวมทั้งพื้นที่ เกษตรส่วนใหญ่อยู่นอกพื้นที่ชลประทานอาศัยน้ำฝนเป็นหลัก ภาคอุตสาหกรรม และภาคบริการ ได้รับผลกระทบ จากการแพร่ระบาดของโรคติดเชื้อไวรัสโคโรนา 2019 อย่างไรก็ดีในพื้นที่ มีการนำความรู้ เทคโนโลยีและ นวัตกรรมใหม่ ๆ มาใช้ในการยกระดับการผลิตและสร้างมูลค่าเพิ่มมากขึ้น สำหรับ การอนุรักษ์และส่งเสริมการ พืชพันธุ์ทรัพยากรป่าไม้ให้คงความอุดมสมบูรณ์ยังต่ำกว่าค่าเป้าหมายที่กำหนด ไม่สามารถเพิ่มพื้นที่ป่าไม้เป็นร้อยละ 15.0 ต่อพื้นที่ภาคได้ เนื่องจากมีการบุกรุกพื้นที่ป่าเพื่อทำการเกษตร และ เกิดไฟไหม้ป่าเป็นประจำทุกปี โดยในปี 2562 - 2564 มีพื้นที่ป่าไม้เพียงร้อยละ 14.9 ต่อพื้นที่ภาค

ผลการดำเนินงานตามแนวทางการพัฒนาภายใต้ยุทธศาสตร์ที่ 3 สรุปได้ดังนี้

1) การเพิ่มศักยภาพการผลิตข้าวหอมมะลิทุ่งกุลาร้องไห้สู่มาตรฐานเกษตรอินทรีย์ มี การนำนวัตกรรมมาใช้ในการแปรรูปข้าวหอมมะลิให้มีมูลค่าเพิ่มสูงขึ้น การผลิตและแปรรูปสินค้าเกษตร ปลอดภัย และการยกระดับกลุ่มผู้ผลิตข้าวหอมมะลิทุ่งกุลาร้องไห้สู่มาตรฐานสินค้าอย่างครบวงจร รวมทั้งการ เชื่อมโยงตลาดข้าวหอมมะลิทุ่งกุลาร้องไห้

2) การส่งเสริมการปรับเปลี่ยนการผลิตสินค้าเกษตรไปสู่สินค้าชนิดใหม่ตาม ศักยภาพพื้นที่ การเพิ่มศักยภาพการผลิตโคเนื้อและโคนมคุณภาพสูง รวมทั้งการพัฒนาผลิตภัณฑ์และบรรจุภัณฑ์ โคนุโนพจนานุกรมด้วยนวัตกรรมสร้างสรรค์

3) การส่งเสริมและพัฒนาเศรษฐกิจฐานชีวภาพ (Bioeconomy) ให้เป็นฐาน รายได้ใหม่ที่ สำคัญของภาค โดยสถาบันการศึกษาและสถาบันวิจัย ได้สนับสนุนการขับเคลื่อนเศรษฐกิจชีวภาพ พัฒนาองค์ความรู้ และนวัตกรรม ในการสร้างมูลค่าเพิ่มให้กับสินค้าและบริการของภาค รวมทั้งมติคณะกรรมการ รัฐมนตรี ฝายเศรษฐกิจครั้งที่ 1/2563 เมื่อวันที่ 13 มกราคม 2563 ได้เห็นชอบกรอบแนวคิดการพัฒนา เขตเศรษฐกิจภาค ตะวันออกเฉียงเหนือ (Northeastern Economic Corridor : NeEC – Bioeconomy)

4) โครงสร้างเศรษฐกิจปรับตัวไปสู่ภาคอุตสาหกรรมและบริการ โครงสร้าง เศรษฐกิจของภาค ประกอบด้วย ภาคเกษตรกรรม มีสัดส่วนเฉลี่ยร้อยละ 20.0 มีแนวโน้มที่ลดลง เมื่อเทียบกับ แผนพัฒนาฯ ฉบับที่ 11 ที่มีสัดส่วนเฉลี่ยร้อยละ 23.2 โดยภาคเกษตรกรรมยังมีบทบาทสำคัญในการสร้าง รายได้หลักให้กับภาค แต่ส่วนใหญ่เป็นพืชเชิงเดี่ยว เช่น ข้าว มันสำปะหลัง และอ้อย ซึ่งเป็นวัตถุดิบใน การแปรรูปเพิ่มมูลค่าและมีความเสี่ยง ในการผลิตเนื่องจากมีความผันผวนต่อการเปลี่ยนแปลงภูมิอากาศสูง ส่วนภาคอุตสาหกรรมมีบทบาทในการฐาน รายใหม่ให้กับภาคในอนาคต สินค้าอุตสาหกรรมที่สำคัญ ได้แก่ ผลิตภัณฑ์อาหาร การผลิตเครื่องดื่ม การผลิตเสื้อผ้า เครื่องแต่งกาย การผลิตสิ่งทอ การผลิตชิ้นส่วน อิเล็กทรอนิกส์ และการผลิตกระดาษและผลิตภัณฑ์ที่แปรรูปจาก กระดาษ เป็นต้น แต่สินค้าที่ผลิตได้ส่วนใหญ่ ส่งต่อเพื่อไปแปรรูปเพิ่มมูลค่านอกภาค ส่วนสินค้าที่นำเข้ามาเพื่อ ส่งออกส่วนใหญ่เป็นสินค้าผ่านแดนจาก ต่างประเทศ

5) ภาคเป็นศูนย์กลางในการให้บริการสาธารณสุขกับประเทศเพื่อนบ้าน โดยมี โรงพยาบาล ระดับจังหวัดและอำเภอตามจังหวัดชายแดนให้บริการรักษาสุขภาพกับประชาชนจากประเทศ เพื่อนบ้านตามหลัก มนุษย์ธรรม ส่วนโรงพยาบาลขนาดใหญ่ในเมืองหลัก อาทิ จังหวัดอุดรธานี ขอนแก่น และ อุบลราชธานี มีการ ให้บริการกับกลุ่มผู้รับบริการที่มาจากประเทศเพื่อนบ้าน

6) การอนุรักษ์และส่งเสริมการฟื้นฟูทรัพยากรป่าไม้ ให้คงความอุดมสมบูรณ์และ รักษาความ หลากหลายทางชีวภาพของพื้นที่ต้นน้ำและป่าธรรมชาตินี้ หน่วยงานที่เกี่ยวข้องได้ดำเนินการวิจัย และพัฒนาเพื่อ บริหารจัดการพื้นที่ป่า ศึกษาชนิดพันธุ์ที่เหมาะสมต่อการฟื้นฟูป่าอนุรักษ์เสื่อมสภาพ จัดตั้ง ศูนย์ส่งเสริมพัฒนาการ

ใช้ประโยชน์ไม้ขนาดเล็กและของป่า เพื่อเป็นศูนย์ข้อมูลทางวิชาการ และเป็นแหล่ง เผยแพร่การใช้ประโยชน์ไม้ขนาดเล็กและของป่า

2.4.4 ยุทธศาสตร์ที่ 4 พัฒนาการท่องเที่ยวเชิงบูรณาการ

ผลการพัฒนาตามยุทธศาสตร์ที่ 4 ในช่วง 5 ปี ของแผนพัฒนาภาคตะวันออกเฉียงเหนือ (2560 – 2564) พบว่า รายได้จากการท่องเที่ยวลดลง ซึ่งไม่บรรลุค่าเป้าหมายตามที่กำหนดไว้จากนั้น สถานการณ์การแพร่ระบาดของโรคติดเชื้อไวรัสโคโรนา 2019 ตั้งแต่ช่วงปลายปี 2562 – 2564 เป็นต้นมา ได้ส่งผลให้จำนวนนักท่องเที่ยวขยายตัวเพียงร้อยละ 2.1 และหดตัวร้อยละ 46.8 และ 44.5 ตามลำดับ รายได้จากการท่องเที่ยวขยายตัวเพียงร้อยละ 2.6 และหดตัวร้อยละ 51.9 และ 56.2 ตามลำดับ

ผลการดำเนินงานตามแนวทางการพัฒนาภายใต้ยุทธศาสตร์ที่ 4 สรุปได้ดังนี้

1) การส่งเสริมกิจกรรมท่องเที่ยวใหม่ ๆ เพื่อกระตุ้นการท่องเที่ยวในพื้นที่ มากขึ้น อาทิ พัฒนาและส่งเสริมสินค้าและผลิตภัณฑ์ทางการท่องเที่ยวเชิงสร้างสรรค์วิถีชีวิตลุ่มแม่น้ำโขง และ ส่งเสริมการท่องเที่ยวชุมชนต้นแบบ (กลุ่มจังหวัดวิถีชีวิตลุ่มแม่น้ำโขง)

2) การพัฒนาโครงสร้างพื้นฐานและสิ่งอำนวยความสะดวกเพื่อเชื่อมโยงเส้นทาง ระหว่างเมืองท่องเที่ยวหลักและเมืองรองเพิ่มขึ้น อาทิ การส่งเสริมและพัฒนากิจกรรมท่องเที่ยวอารยธรรมอีสานใต้ การส่งเสริมและพัฒนากิจกรรมวิถีชีวิตลุ่มแม่น้ำโขง – เข็กศึกษา การส่งเสริมและพัฒนากิจกรรมเชิง ประเพณีวัฒนธรรม การส่งเสริมและพัฒนากิจกรรมยุคก่อนประวัติศาสตร์ การพัฒนาศักยภาพสถานที่ท่องเที่ยวตามเส้นทางโรแมนติกรูทและนาสิรูท เป็นต้น แต่ยังไม่สามารถสร้างรายได้หลักให้กับภาค

2.4.5 ยุทธศาสตร์ที่ 5 ใช้โอกาสจากการพัฒนาโครงข่ายคมนาคมขนส่งที่เชื่อมโยงพื้นที่ เศรษฐกิจหลักภาคกลางและพื้นที่เขตพัฒนาพิเศษภาคตะวันออกเฉียงเหนือ (EEC) เพื่อพัฒนาเมืองและพื้นที่ เศรษฐกิจใหม่ ๆ ของภาค

ผลการพัฒนาตามยุทธศาสตร์ที่ 5 ในช่วง 4 ปี ของแผนพัฒนาภาคตะวันออกเฉียงเหนือ (พ.ศ. 2560 – 2563) ถึงแม้ว่าการพัฒนาเศรษฐกิจของภาคตะวันออกเฉียงเหนือในภาพรวม ขยายตัวเฉลี่ย เพียงร้อยละ 2.6 ซึ่งต่ำกว่าค่าเป้าหมาย ที่ได้กำหนดค่าเป้าหมายในช่วงแผนพัฒนาฯ ฉบับที่ 12 เศรษฐกิจ ขยายตัวไม่ต่ำกว่าร้อยละ 3.5 เนื่องจากในปี 2562 และ 2563 ภาคประสบปัญหาภัยแล้งอย่างรุนแรง และ การแพร่ระบาดของโรคติดเชื้อไวรัสโคโรนา 2019 ส่งผลต่อการเติบโตทางเศรษฐกิจโดยรวม อย่างไรก็ตาม การพัฒนาโครงสร้างพื้นฐานขนาดใหญ่ในภาค อาทิ โครงข่ายคมนาคมทางอากาศ ระบบถนน และระบบราง มีความก้าวหน้าอย่างต่อเนื่อง

ผลการดำเนินงานตามแนวทางการพัฒนาภายใต้ยุทธศาสตร์ที่ 5 สรุปได้ดังนี้

1) การเพิ่มขีดความสามารถในการให้บริการขนส่งทางอากาศ อาทิ การพัฒนา ท่าอากาศยาน ขอนแก่น เพื่อให้สามารถรองรับปริมาณความต้องการการเดินทางและการขนส่งสินค้าทางอากาศ เพิ่มขึ้นรวมทั้ง ส่งเสริมด้านการท่องเที่ยว เป็นการก่อสร้างอาคารที่พักผู้โดยสารหลังใหม่ พื้นที่รวม 40,000 ตารางเมตร สามารถรองรับผู้โดยสารได้ 2,000 คน ต่อชั่วโมงหรือ 5.0 ล้านคนต่อปี

2) การเชื่อมโยงระหว่างเมืองหลักและระหว่างฐานการผลิตหลักของประเทศ อาทิ โครงการก่อสร้างรถไฟทางคู่ช่วงชุมทางถนนจิระ-ขอนแก่น โครงการรถไฟทางคู่ช่วงมาบะกะ-ชุมทาง ถนนจิระ โครงการก่อสร้างทางหลวงพิเศษระหว่างเมือง (Motorway) สายบางปะอิน-สระบุรี-นครราชสีมา และโครงการที่จะดำเนินการในอนาคต อาทิ โครงการรถไฟความเร็วสูง ช่วงกรุงเทพ- นครราชสีมา โครงการ รถไฟทางคู่สายใหม่ช่วง บ้านไผ่-มหาสารคาม-ร้อยเอ็ด-มุกดาหาร-นครพนม

3) การพัฒนาเมืองชายแดนเพื่อรองรับการพัฒนาเป็นเขตเศรษฐกิจพิเศษชายแดน ของ ประเทศ ที่ผ่านมามีการพัฒนาเมืองชายแดนที่ได้รับการประกาศให้เป็นเขตพัฒนาเศรษฐกิจพิเศษ (หนองคาย มุกดาหาร และนครพนม) เพื่อเป็นพื้นที่การลงทุนเชื่อมโยงกับประเทศเพื่อนบ้านโดยพัฒนาระบบ โครงสร้าง พื้นฐานสำคัญ ที่ดำเนินการแล้วเสร็จ เช่น ด้านศุลกากร โครงข่ายถนน และรถไฟเชื่อมโยงเพื่อนบ้าน เป็นต้น แต่ยังมีประเด็นที่ต้องให้ความสำคัญ ได้แก่ การพัฒนาเมืองและสิ่งอำนวยความสะดวก การพัฒนาระบบ สาธารณูปโภค สาธารณูปการ ไฟฟ้า ประปา และการเตรียมเมืองเข้าสู่เมืองอัจฉริยะ เพื่อรองรับการพัฒนาในอนาคต

2.4.6 ยุทธศาสตร์ที่ 6 พัฒนาความร่วมมือและใช้ประโยชน์จากข้อตกลงกับประเทศ เพื่อนบ้านในการสร้างความเข้มแข็งทางเศรษฐกิจตามแนวชายแดนและแนวระเบียงเศรษฐกิจ

ผลการพัฒนาตามยุทธศาสตร์ที่ 6 ในช่วง 5 ปี ของแผนพัฒนาภาคตะวันออกเฉียงเหนือ (พ.ศ. 2560 – 2564) พบว่า มูลค่าการค้าชายแดน มีการขยายตัวต่ำกว่าค่าเป้าหมายที่ได้กำหนดที่ ร้อยละ 20 โดยมีการขยายตัวเฉลี่ยร้อยละ 2.1 ต่อปี โดยเฉพาะปี 2562-2563 มูลค่าการค้าชายแดนหดตัวร้อยละ 4.7 และหดตัวร้อยละ 1.4 ตามลำดับ เนื่องจากความต้องการสินค้าของประเทศเพื่อนบ้านลดลง สำหรับในปี 2564 มูลค่าการค้าชายแดน มีการขยายตัวร้อยละ 15.0

ผลการดำเนินงานตามแนวทางการพัฒนาภายใต้ยุทธศาสตร์ที่ 6 สรุปได้ดังนี้

1) การพัฒนาเขตพัฒนาเศรษฐกิจพิเศษชายแดนในพื้นที่หนองคาย มุกดาหาร และนครพนม โดยจังหวัดหนองคาย ได้ก่อสร้างเส้นทางหลวงหมายเลข 212 อ.โพนพิสัย - บึงกาฬ ตอน 1 ถนน สาย ก.ฝั่งเมือง หนองคาย และการก่อสร้างศุลกากรหนองคายและลานตรวจสินค้าแห่งใหม่พร้อม สิ่งปลูกสร้าง สำหรับจังหวัด มุกดาหาร ได้ก่อสร้างเส้นทางหลวงหมายเลข 12 กาฬสินธุ์-บรรจบทางหลวง หมายเลข 12 (บ้านนาไคร้) ตอน 1 และตอน 2 และจังหวัดนครพนม ก่อสร้างศูนย์การขนส่งชายแดนและ ด้านศุลกากรแห่งใหม่ พร้อมทั้งการก่อสร้าง ทางหลวงหมายเลข 22 สกลนคร-นครพนม รวมทั้งโครงการ ก่อสร้างที่ทำการด่านศุลกากรท่าลี่และส่วนประกอบ

อื่น สำหรับการลงทุนในการพัฒนาพื้นที่เขตพัฒนา เศรษฐกิจพิเศษชายแดน มุกดาหาร นครพนม และ หนองคาย ปัจจุบันในพื้นที่จังหวัดมุกดาหาร และ หนองคาย ยังไม่มีเอกชนลงทุนเข้าพื้นที่กรมธนารักษ์ ซึ่งอยู่ระหว่างรอเสนอ คณะกรรมการนโยบายการพัฒนา เขตเศรษฐกิจพิเศษพิจารณาแนวทางสนับสนุนให้เกิดการลงทุนในพื้นที่ราชพัสดุ ต่อไป

2) การค้าชายแดนมีความสำคัญมากขึ้นต่อการเติบโตทางเศรษฐกิจของภาค โดย ในช่วง แผนพัฒนา ฉบับที่ 12 ภาคมีสัดส่วนการค้าชายแดน ร้อยละ 34.2 ต่อมูลค่าผลิตภัณฑ์ภาค เมื่อเทียบกับในช่วง แผนพัฒนา ฉบับที่ 11 มีสัดส่วนการค้าชายแดน ร้อยละ 24.2 ต่อมูลค่าผลิตภัณฑ์ภาค มูลค่าการค้า ชายแดนและ ผ่านแดน ด้านการค้าที่สำคัญของภาค ได้แก่ ด้านมุกดาหาร ด้านนครพนม ด้านหนองคาย และ ด้านพิบูลย์ มัง สาหาร (อุบลราชธานี) มีสัดส่วนต่อมูลค่าการค้าชายแดนและผ่านแดน เฉลี่ยร้อยละ 46.9 23.4 17.8 และ 5.4 ตามลำดับ โดยการค้าชายแดนกับ สปป.ลาว สินค้าส่งออกที่สำคัญ ได้แก่ น้ำมันดีเซล สินค้า ปศุสัตว์อื่น ๆ รถยนต์ นึ่ง เครื่องสำอาง เครื่องหอมและสบู่ และสินค้านำเข้าที่สำคัญ ได้แก่ พลังงานไฟฟ้า ทองคำ ผักและของปรุงแต่ง จากผัก ทองแดงและผลิตภัณฑ์ ในส่วนของการค้าผ่านแดนกับจีนตอนใต้ (กวางสี) สินค้าส่งออกที่สำคัญ ได้แก่ ผลไม้สด แช่เย็น แช่แข็งและแห้ง เครื่องคอมพิวเตอร์ อุปกรณ์และส่วนประกอบ และสินค้านำเข้าที่สำคัญ ได้แก่ หมวดคอมพิวเตอร์และอุปกรณ์ และ เครื่องรับ-ส่งสัญญาณและอุปกรณ์ติดตั้ง สำหรับการค้าผ่านแดนกับเวียดนาม สินค้าส่งออกที่สำคัญ ได้แก่ ผลไม้สดแช่เย็น แช่แข็ง และเครื่องดื่มที่ไม่มี แอลกอฮอล์ และสินค้านำเข้าที่สำคัญ ได้แก่ เครื่องรับวิทยุโทรศัพท์ โทรเลข โทรศัพท์ และเคมีภัณฑ์อื่น ๆ

3) การก่อสร้างสะพานมิตรภาพไทย-สปป.ลาว แห่งที่ 5 ณ จังหวัดบึงกาฬ เพื่อเชื่อมระหว่าง บึงกาฬ-เมืองปากซัน แขวงบอลิคำไซ (สปป.ลาว) คาดว่าจะแล้วเสร็จ ในปี 2566

3. บริบทการเปลี่ยนแปลงสำคัญที่ส่งผลกระทบต่อภาค

3.1 บริบทการเปลี่ยนแปลง

3.1.1 ความก้าวหน้าทางเทคโนโลยีมีผลต่อการผลิตและการด ารงชีวิตในอนาคต ในช่วงที่ ผ่านมา ได้มีการเร่งพัฒนาและใช้ประโยชน์จากเทคโนโลยีเพิ่มประสิทธิภาพการผลิต เพื่อช่วยภาค เกษตรในการ ปรับเปลี่ยนกระบวนการผลิตให้เกษตรกร และลดความเสี่ยงต่อผลกระทบจากการเปลี่ยนแปลง ภูมิอากาศ รวมทั้ง การต่อยอดและสร้างมูลค่าเพิ่มให้กับผลิตภัณฑ์ใหม่ ๆ ของภาค อาทิ อุตสาหกรรมชีวภาพ อุตสาหกรรมอาหาร

3.1.2 การเปลี่ยนแปลงโครงสร้างประชากรสู่สังคมสูงวัยมีผลต่อรูปแบบการผลิตทาง การเกษตรที่ต้องพึ่งพิงเทคโนโลยีและเครื่องจักรกลมากขึ้น การเข้าสู่สังคมสูงวัยของแรงงานเกษตรกรอย่างรวดเร็ว ประกอบกับแรงงานเกษตรกรรุ่นใหม่ที่มีแนวโน้มลดลง เนื่องจากขาดแคลนแรงงานหนุ่มสาวที่จะเข้ามา ทดแทน ส่งผลต่อผลิตภาพแรงงานในภาคเกษตรลดลง ดังนั้นการผลิตภาคเกษตรจึงมีความจ าเป็นต้องใช้ เครื่องจักรกลและพึ่งพิงเทคโนโลยีทางการเกษตรมากขึ้น ตั้งแต่การไถนา การเก็บเกี่ยว และการนวดข้าว นอกจากนี้

การส่งเสริมให้เกษตรกรใช้เทคโนโลยีดิจิทัลสำหรับการผลิต โดยเฉพาะ Internet of Things (IoT) และเทคโนโลยีชีวภาพ จะเป็นเรื่องสำคัญสำหรับภาคเกษตรในการเพิ่มผลิตภาพแรงงานและเพิ่มมูลค่าการผลิต

3.1.3 ความเป็นเมืองก่อให้เกิดประโยชน์ทางเศรษฐกิจและสังคมในหลายมิติ ทั้งความ สะดวก รวดเร็วด้านการคมนาคมขนส่ง การเข้าถึงข้อมูลข่าวสารและบริการสาธารณะ และการเข้าถึงโอกาส ทางเศรษฐกิจ การย้ายถิ่นฐานของประชากรเข้ามาอาศัยและดำเนินกิจกรรมทางเศรษฐกิจและสังคมใน เขตเมือง และมีการ ขยายตัวของเมืองที่รวดเร็ว ส่งผลต่อการเปลี่ยนแปลงทางสังคมของภาค อาทิ วิถีชีวิตและ ค่านิยมแบบเมือง ความ ผูกพันทางสังคมจากฐานทางประเพณีและวัฒนธรรมในอดีตลดลง ในขณะที่คนในภาค ส่วนใหญ่ไม่มีความรู้และ การศึกษาระดับประถมศึกษา ทักษะความรู้ในการประกอบอาชีพในเมืองยังไม่เพียงพอ ต่อการหารายได้เพื่อการ ดำรงชีพในระดับที่ดี จำเป็นที่จะต้องการพัฒนาคนให้มีความรอบรู้ สามารถดำเนิน ชีวิตได้ในสถานการณ์ที่ เปลี่ยนแปลงอย่างรวดเร็ว

3.1.4 กระแสการดูแลสุขภาพด้วยวิถีธรรมชาติทำให้ภาคมีโอกาสในการใช้ภูมิปัญญา ท้องถิ่นในการพัฒนา ความนิยมของสังคมทั้งในประเทศไทยและของโลกที่ให้ความสนใจการดูแลสุขภาพ อาทิ การบริโภคอาหารปลอดภัยต่อสุขภาพ การใช้สมุนไพรในชีวิตประจำวัน และการรับประทานอาหารที่มี สมุนไพร เป็นส่วนประกอบได้สร้างโอกาสให้กับการผลิตทางการเกษตรของภาค โดยเฉพาะกลุ่มจังหวัดตอนบน และตอนล่าง ของภาคที่มีพื้นฐานการผลิตพืชสมุนไพรและมีภูมิปัญญาเกี่ยวกับพืชสมุนไพรอยู่มาก

3.1.5 การเปลี่ยนแปลงสภาพภูมิอากาศมีผลกระทบต่อการผลิตภาคเกษตร การเปลี่ยนแปลง สภาพภูมิอากาศ ภัยพิบัติทางธรรมชาติของภาคตะวันออกเฉียงเหนือ มีแนวโน้มเพิ่มขึ้นและความรุนแรงสูงขึ้น ซึ่ง ส่งผลกระทบต่อสภาพแวดล้อมทั้งภัยแล้ง ฝนทิ้งช่วง และอุทกภัย การผลิตภาคเกษตรของภาคพึ่งพิงน้ำฝน พื้นที่ ชลประทานมีเพียง ร้อยละ 12.8 ของพื้นที่เกษตร การฟื้นฟูทรัพยากรธรรมชาติทั้งดิน และป่าไม้ให้ สมดุล เพื่อเป็น ฐานการผลิตการเกษตร และพัฒนาแหล่งน้ำให้เหมาะสมกับศักยภาพของพื้นที่เพื่อให้มีน้ำ เพียงพอต่อการผลิตภาค เกษตร และการอุปโภคบริโภค

3.1.6 ความก้าวหน้าของเทคโนโลยีชีวภาพมีผลให้ระบบนิเวศและสภาพแวดล้อมดีขึ้น ความก้าวหน้าของเทคโนโลยีวัสดุทำให้ภาคมีโอกาสสร้างมูลค่าเพิ่มให้กับสินค้าเกษตรของภาค การนำ เทคโนโลยีชีวภาพแบบง่ายมาใช้ในการผลิตการเกษตรมากขึ้น อาทิ การใช้สาร EM มาใช้ผลิตปุ๋ยอินทรีย์และใช้ เป็นยาป้องกันโรคแมลง ส่งผลให้เกษตรกรใช้สารเคมีลดลง และผลผลิตมีคุณภาพดีขึ้น ขณะเดียวกันยังช่วย ฟื้นฟู ทรัพยากรธรรมชาติและสิ่งแวดล้อมควบคู่ไปด้วย นอกจากนี้ งานวิจัยและพัฒนาเทคโนโลยีการผลิตวัสดุ เครื่องใช้ และบรรจุภัณฑ์ต่าง ๆ จากผลผลิตการเกษตร โดยเฉพาะชานอ้อยและมันส ปะหลัง ให้สามารถนำมา ทำเครื่อง เรือน และบรรจุภัณฑ์ต่าง ๆ แทนพลาสติก เช่น ถ้วยชาม กล่องและถุง เป็นต้น จะเป็นผลดีกับ ภาค ตะวันออกเฉียงเหนือที่มีผลผลิตเกษตรชนิดนี้จำนวนมาก ช่วยแก้ปัญหาหาคาผลผลิตและยังช่วยรักษา สิ่งแวดล้อม ควบคู่ไปด้วย

3.1.7 โรคอุบัติใหม่มีผลต่อรูปแบบการพัฒนาเศรษฐกิจและวิถีชีวิตของคนในภาค การแพร่ระบาดของโรคติดเชื้อไวรัสโคโรนา 2019 ส่งผลกระทบต่อการผลิตภาคเกษตรและภาคบริการ โดยเฉพาะสินค้าเกษตรที่ต้องพึ่งพาสตลาดต่างประเทศเป็นหลัก อาทิ มะม่วง และกล้วยหอม ด้านท่องเที่ยว นักท่องเที่ยวไม่สามารถเดินทางมาท่องเที่ยวในพื้นที่ชุมชน รูปแบบการผลิตของภาคมีแนวโน้มเปลี่ยนจากการพึ่งพาสตลาดภายนอกเป็นตลาดภายในมากขึ้นและให้ความสำคัญกับการเพิ่มคุณภาพสินค้าและบริการเพื่อสร้าง ความต้องการสินค้าใหม่

3.2 บทวิเคราะห์สถานะแวดล้อมของภาค

3.2.1 ศักยภาพและโอกาส

1) แหล่งที่ตั้งของภาคอยู่ในตำแหน่งศูนย์กลางของอนุภูมิภาคุ่มแม่น้ำโขง (GMS) มีระบบสาธารณูปโภคพื้นฐาน โดยเฉพาะถนนที่เป็นโครงข่ายเชื่อมโยงทั้งภายในภาค เชื่อมโยงระหว่างภาค และประเทศเพื่อนบ้าน สามารถขนส่งสินค้าและการโดยสารได้หลายทิศทาง ทั้งในเส้นทางระเบียงเศรษฐกิจ เหนือ-ใต้ (NSEC) และตะวันออก-ตะวันตก (EWEC) เอื้อต่อการค้า การลงทุน และการท่องเที่ยวกับประเทศ เพื่อนบ้าน ส่งผลดีต่อการค้าไทย-ลาว และไทย-กัมพูชา และมีระบบการขนส่งทางอากาศที่สามารถเดินทาง เชื่อมโยงในระดับประเทศ และในระดับนานาชาติ

2) ภาคตะวันออกเฉียงเหนือมีพื้นที่ทำการเกษตรจำนวนมาก ถึงร้อยละ 42.8 ของ พื้นที่ การเกษตรของประเทศ และในพื้นที่ภาคสามารถปลูกพืชได้หลากหลาย โดยเฉพาะข้าวหอมมะลิซึ่งมี คุณภาพดี ที่สุดของประเทศ นอกจากนี้ยังมีศักยภาพด้านปศุสัตว์ โดยเฉพาะการเลี้ยงโคเนื้อโพนยางคำและ โคเนื้อโคราชวากิว ที่มีชื่อเสียงและคุณภาพที่ดีที่สุดของประเทศ รวมทั้งยังเป็นฐานการผลิตทางการเกษตรและ อุตสาหกรรมแปรรูปทางการเกษตรของประเทศ ที่สามารถพัฒนาต่อยอดเพิ่มมูลค่าการผลิตได้อีกมาก

3) มีแหล่งท่องเที่ยวที่มีเอกลักษณ์และหลากหลาย ทั้งในด้านแหล่งท่องเที่ยวเชิง ประวัติศาสตร์ อาทิ แหล่งไดโนเสาร์ โบราณคดีบ้านเชียง โบราณสถานที่ยังคงอารยธรรมขอม อาทิ ปราสาทหินพิมาย ปราสาทพนมรุ้ง แหล่งท่องเที่ยวเชิงนิเวศและธรรมชาติที่สวยงาม อาทิ เขาใหญ่ ภูกระดึง ภูเขี้ยว รวมทั้งการรักษาประเพณี และวัฒนธรรม การแห่ปราสาทผึ้ง ผีตาโขน บุญบั้งไฟ งานช้างสุรินทร์ ที่โดดเด่นสามารถสร้างแรงดึงดูดนักท่องเที่ยวได้ และการท่องเที่ยวเชิงกีฬา ที่สามารถสร้างแรงดึงดูดนักท่องเที่ยว นานาชาติและนักท่องเที่ยวเฉพาะกลุ่มได้ นอกจากนี้ยังมีสินค้าพื้นเมืองที่มีคุณภาพและหลากหลาย โดยเฉพาะ ผ้าไหม ผ้าฝ้ายทอมือ ผ้าอ้อมคราม และอาหารท้องถิ่นที่สามารถพัฒนาต่อยอดให้สามารถเข้าสู่ตลาดใน ประเทศและตลาดต่างประเทศ

4) สถาบันวิจัยตั้งอยู่ในพื้นที่ 12 แห่ง ซึ่งมีความสามารถเฉพาะทางที่โดดเด่น อาทิ มหาวิทยาลัยขอนแก่น ด้านสาธารณสุขและเกษตรศาสตร์ มหาวิทยาลัยเทคโนโลยีสุรนารี ด้านวิศวกรรมศาสตร์ และแปรรูปอาหาร และมหาวิทยาลัยเกษตรศาสตร์ วิทยาเขตสกลนคร ด้านเกษตรและประมง

5) การก่อสร้างโครงสร้างพื้นฐานขนาดใหญ่ที่เชื่อมโยงพื้นที่เศรษฐกิจหลักของ ประเทศสู่ภาค

อาทิ โครงข่ายรถไฟทางคู่ รถไฟความเร็วสูง ทางหลวงพิเศษระหว่างเมือง และสนามบิน รวมทั้ง การพัฒนาพื้นที่ เขตพัฒนาเศรษฐกิจพิเศษชายแดน และพื้นที่ระเบียงเศรษฐกิจพิเศษภาคตะวันออก จะทำให้เกิดโอกาส ทางเศรษฐกิจใหม่ ๆ ในภาค

6) กระแสของสังคมโลกให้ความสำคัญต่อการดูแลสุขภาพ ประกอบกับโครงสร้าง ประชากร สัดส่วนผู้สูงอายุเพิ่มขึ้น ทำให้มีความต้องการสินค้าและบริการด้านสุขภาพสูงขึ้น เช่น อาหาร มาตรฐานอินทรีย์ และพืชสมุนไพร ซึ่งภาคตะวันออกเฉียงเหนือมีความพร้อมในด้านการผลิต

3.2.2 ข้อจำกัดและประเด็นท้าทาย

1) พื้นที่ภาคประสบปัญหาความแห้งแล้งและมีแนวโน้มรุนแรงมากขึ้น เนื่องจากพื้นที่ ป่าไม้ลดลง และเสื่อมโทรมจากการบุกรุกท การเกษตรและการทำธุรกิจอย่างต่อเนื่อง ระบบชลประทานยังไม่ สามารถ ครอบคลุมพื้นที่ได้อย่างทั่วถึง มีเพียงร้อยละ 12.8 ของพื้นที่เกษตรเท่านั้น เกษตรกรส่วนใหญ่ยังทำการผลิตที่พึ่งพา น้ำฝน และทำนาปรังได้เพียงส่วนน้อย คุณภาพน้ำในแหล่งน้ำธรรมชาติได้รับผลกระทบจากการ เติบโตของเมือง และการผลิตทางการเกษตร นอกจากนี้พื้นดินยังขาดความอุดมสมบูรณ์ สภาพพื้นดินเป็นดินร่วน ปนทรายที่ไม่ อุ่มน้ำ บางพื้นที่มีปัญหาดินเค็มทำให้ไม่สามารถใช้ประโยชน์จากที่ดินอย่างเต็มที่

2) จำนวนคนจนมากที่สุดของประเทศ คิดเป็นร้อยละ 11.5 ของประชากรภาค มีรายได้ต่ำกว่า เกณฑ์ จปฐ. ไม่สามารถเข้าถึงบริการที่มีคุณภาพของรัฐ ขาดโอกาสทางการศึกษาและการ ประกอบอาชีพ ส่งผลต่อ คุณภาพแรงงานอยู่ในระดับต่ำส่วนใหญ่เป็นแรงงานไร้ฝีมือ และจำเป็นต้องเคลื่อนย้าย แรงงานไปยังท้องถิ่นอื่น หรือต่างประเทศ เพื่อหางานทำ ก่อให้เกิดปัญหาสังคมตามมา

3) คนมีพฤติกรรมการบริโภคอาหารดิบ มีปัญหาโรคพยาธิใบไม้ตับและมะเร็งท่อน้ำดี มากที่สุดใน ประเทศ โดยเฉพาะจังหวัดร้อยเอ็ด เพราะแหล่งน้ำธรรมชาติจำนวนมาก จึงท าให้พยาธิดังกล่าว กระจายอยู่ตาม แหล่งน้ำต่าง ๆ ประชากรจึงมีโอกาสป่วยเป็นโรคพยาธิใบไม้ตับและมะเร็งท่อน้ำดีสูง

4) แม่และเด็กมีปัญหาโภชนาการ เด็กแรกเกิดมีน้ำหนักต่ำกว่า 2,500 กรัม สูงที่สุดในประเทศ ซึ่งส่งผลเสียต่อสุขภาพและพัฒนาการของเด็ก ส่งผลให้เด็กนักเรียนชั้นประถมศึกษาปีที่ 1 มีความสามารถทางเชาว์ ปัญญาและความฉลาดทางอารมณ์ต่ำสุดของประเทศ มีค่าเฉลี่ยอยู่ที่ 94.79 คะแนน กระทบต่อการพัฒนาประเทศ ในภาพรวม เนื่องจากจำนวนประชากรในภาคตะวันออกเฉียงเหนือมีมากที่สุดของ ประเทศ

5) แหล่งท่องเที่ยวเสื่อมโทรม สิ่งอำนวยความสะดวกยังไม่เพียงพอและไม่ได้มาตรฐาน บางแห่ง ตั้งอยู่ห่างไกลเข้าถึงได้ยาก กิจกรรมเพื่อการท่องเที่ยวมีน้อย

6) การเปลี่ยนสภาพภูมิอากาศและภัยพิบัติทางธรรมชาติมีความผันผวนและรุนแรง มากขึ้น โดยเฉพาะอุทกภัยและภัยแล้ง ส่งผลต่อความมั่นคงด้านอาหารและรายได้ของเกษตรกร

7) อุตสาหกรรมส่วนใหญ่เป็นอุตสาหกรรมแปรรูปเกษตรขั้นต้น มูลค่าเพิ่มต่ำ ประกอบ กับการ ลงทุนใหม่น้อย จึงมีแหล่งงานน้อย

8) การค้าชายแดน สินค้าส่งออกส่วนใหญ่ผลิตจากนอกภาค ไม่สร้างมูลค่าเพิ่มและ รายได้ให้กับ

ภาค

4. เป้าหมายและแนวทางการพัฒนาภาค

4.1 บทบาทของภาค ภาคตะวันออกเฉียงเหนือเป็นฐานการผลิตการเกษตรทั้งข้าว อ้อยโรงงาน มันสำปะหลัง และเป็นแหล่งผลิตข้าวหอมมะลิที่ดีที่สุดของประเทศ รวมทั้งมีทำเลที่ตั้งที่มีศักยภาพเหมาะสม กับการเชื่อมโยงพื้นที่เศรษฐกิจหลักทั้งในประเทศและประเทศเพื่อนบ้าน มีทรัพยากรท่องเที่ยวที่หลากหลาย และมีสถาบันการศึกษาและสถาบันวิจัยที่มีความสามารถเฉพาะทางที่โดดเด่น แต่มีปัญหาพื้นฐานคือ คนมีปัญหาทั้งใน ด้านความยากจนและคุณภาพชีวิต ประสบทุกข์ภัยและภัยแล้งซ้ำซาก และดินคุณภาพต่ำ ดังนั้น การพัฒนา เศรษฐกิจและสังคมภาคตะวันออกเฉียงเหนือ จำเป็นจะต้องแก้ไขปัญหามาตรฐานโดยใช้ความรู้ เทคโนโลยี นวัตกรรม และความคิดสร้างสรรค์ รวมทั้งการใช้ประโยชน์จากการเชื่อมโยงกับประเทศเพื่อนบ้าน ในการเสริมสร้างความ เข้มแข็งเศรษฐกิจภายในภาคให้มีการเจริญเติบโตได้อย่างเต็มศักยภาพ

4.2 ทิศทางการพัฒนาภาค การพัฒนาภาคตะวันออกเฉียงเหนือกำหนดทิศทางการพัฒนาตาม แนวคิดการเป็นฐานการผลิตของประเทศที่เป็นมิตรกับสิ่งแวดล้อม เป็นประตูเชื่อมโยงประเทศเพื่อนบ้านเพื่อ สร้าง โอกาสในการเพิ่มขีดความสามารถในการแข่งขันและยกระดับคุณภาพชีวิตประชาชน โดยกำหนด ทิศทางการ พัฒนาภาคตะวันออกเฉียงเหนือ (Northeast Direction) ที่ให้ความสำคัญกับการพัฒนา 3G ได้แก่

(1) การเป็นฐานการผลิตของประเทศที่เป็นมิตรกับสิ่งแวดล้อม (Green) เน้นส่งเสริมเกษตร ปลอดภัย เกษตร อินทรีย์ ขับเคลื่อนการพัฒนาด้วยโมเดลเศรษฐกิจ BCG (เศรษฐกิจชีวภาพ เศรษฐกิจหมุนเวียน และเศรษฐกิจ สีเขียว หรือ Bio Circular Green Economy) และการบริหารจัดการน้ำ อย่างยั่งยืน

(2) การเป็นประตู เชื่อมโยงประเทศเพื่อนบ้าน (Gate) ใช้โอกาสจากการเชื่อมโยงเศรษฐกิจ ชายแดน ระเบียงเศรษฐกิจพิเศษ พัฒนาการค้า การลงทุน การท่องเที่ยว และโลจิสติกส์ และ

(3) การเพิ่มขีดความสามารถในการแข่งขันและ ยกระดับคุณภาพชีวิตประชาชน (Growth) ใช้ องค์ความรู้ เทคโนโลยี นวัตกรรม และความคิดสร้างสรรค์ในการ พัฒนาพื้นที่ระเบียงเศรษฐกิจพิเศษภาค ตะวันออกเฉียงเหนือ สนับสนุนการพัฒนาศูนย์กลางบริการทาง การแพทย์ พัฒนาเศรษฐกิจฐานราก ท่องเที่ยว ชุมชน และยกระดับคุณภาพชีวิตของคนทุกช่วงวัย

**ทิศทางการพัฒนาภาคตะวันออกเฉียงเหนือ
พ.ศ. 2566-2570**

เป็น “ศูนย์กลางเศรษฐกิจของอนุภูมิภาคแม่น้ำโขง”
ตามแนวคิด การเป็นฐานการผลิตของประเทศที่เป็นมิตร
กับสิ่งแวดล้อม เป็นประตูเชื่อมโยงประเทศเพื่อนบ้าน
เพื่อสร้างโอกาสในการเพิ่มขีดความสามารถในการแข่งขัน
และยกระดับคุณภาพชีวิตประชาชน
3G : Green-Gate-Growth

- ส่งเสริมเกษตรอินทรีย์/เกษตรปลอดภัย
- ขับเคลื่อนด้วยโมเดลเศรษฐกิจ BCG (Bio Circular Green Economy)
- บริหารจัดการทรัพยากรน้ำอย่างยั่งยืน



Green
Good Environment



Growth
Good Local Economy

- พัฒนาพื้นที่ระเบียงเศรษฐกิจพิเศษภาคตะวันออกเฉียงเหนือ (NeEC-Bioeconomy)
- ยกระดับเป็นศูนย์กลางบริการทางการแพทย์และสุขภาพของภูมิภาค
 - พัฒนาเศรษฐกิจฐานรากและการท่องเที่ยวชุมชน
 - ยกระดับคุณภาพชีวิตของประชาชน

NE
Direction
3G

Gate
Good Opportunity

- พัฒนาเศรษฐกิจตามแนวระเบียงเศรษฐกิจตะวันออก-ตะวันตก (EWEC)
- ส่งเสริมการค้าชายแดน
- ส่งเสริมการท่องเที่ยวริมแม่น้ำโขง
- พัฒนาระบบโลจิสติกส์เพื่อเป็นประตูเชื่อมโยงประเทศเพื่อนบ้าน



4.3 เป้าหมายการพัฒนาภาค พัฒนาภาคตะวันออกเฉียงเหนือให้เป็น

“ศูนย์กลางเศรษฐกิจของ อนุภูมิภาคแม่น้ำโขง”

4.4 ตัวชี้วัดและค่าเป้าหมาย

ตัวชี้วัด	ค่าฐาน	ค่าเป้าหมาย 2566 - 2570
1. อัตราการขยายตัวผลิตภัณฑ์ภาคตะวันออกเฉียงเหนือ (ร้อยละ)	มูลค่าผลิตภัณฑ์ภาค แบบปริมาณ ลูกโซ่ เฉลี่ยปี 2560-2563 958,492.80 ล้านบาทอัตราการขยายตัวผลิตภัณฑ์ภาค เฉลี่ยปี 2560-2563 ร้อยละ 1.5 ต่อปี	อัตราการขยายตัวผลิตภัณฑ์ภาค เฉลี่ย ร้อยละ 5.0 ต่อปี
2. สัมประสิทธิ์ความไม่เสมอภาค (Gini Coefficient) ในการกระจายรายได้ของภาคตะวันออกเฉียงเหนือ	ปี 2562 เท่ากับ 0.436	ลดลงต่ำกว่า 0.436

4.5 แนวทางการพัฒนา

การกำหนดแนวทางการพัฒนาภาคตะวันออกเฉียงเหนือได้พิจารณาถึงความเชื่อมโยงกับ แผนพัฒนาฯ ฉบับที่ 13 (พ.ศ. 2566 – 2570) พร้อมทั้งพิจารณา โอกาส ศักยภาพ ปัญหา และข้อจำกัด ของภาค เพื่อพัฒนาไปสู่การเป็น “ศูนย์กลางเศรษฐกิจของอนุภูมิภาคแม่น้ำโขง” โดยใช้ความรู้ เทคโนโลยี นวัตกรรม และความคิดสร้างสรรค์ในการเสริมสร้างความเข้มแข็งของเศรษฐกิจภายในภาคให้มีการ เจริญเติบโตได้อย่างเต็ม ศักยภาพ และการแสวงหาโอกาสการนำความรู้ ทุน เทคโนโลยีและนวัตกรรมมาช่วยขับเคลื่อน การพัฒนา โดยมี แนวทางการพัฒนา ดังนี้

4.5.1 พัฒนาภาคเกษตรด้วยเทคโนโลยีสมัยใหม่มุ่งสู่ฐานเศรษฐกิจชีวภาพที่มีมูลค่าสูง

ตัวชี้วัด	ค่าฐาน	ค่าเป้าหมาย 2566 - 2570
อัตราการขยายตัวผลิตภัณฑ์ภาคเกษตร ภาคตะวันออกเฉียงเหนือ (ร้อยละ)	มูลค่าเฉลี่ยผลิตภัณฑ์ ภาคเกษตร แบบปริมาณลูกโซ่ เฉลี่ย ปี 2560-2563 159,603.18 ล้านบาท อัตราการขยายตัวของ ผลิตภัณฑ์ ภาคเกษตร เฉลี่ย ปี 2560-2563 ร้อยละ 0.9 ต่อปี	อัตราการขยายตัว ผลิตภัณฑ์ภาค เกษตร เฉลี่ยร้อยละ 5.5 ต่อปี

1) พัฒนาข้าวหอมมะลิ หุงกุลาร้องไห้ หุงสัมฤทธิ์ รวมทั้งพื้นที่ที่มีศักยภาพอื่น ๆ ให้ได้ มาตรฐาน เกษตรปลอดภัยและอินทรีย์ โดยพัฒนากระบวนการผลิต แปรรูป และจำหน่ายข้าวหอมมะลิอินทรีย์ ทั้งระบบ ให้ ความสำคัญกับการส่งเสริมการผลิตและแปรรูปโดยใช้วิทยาศาสตร์ เทคโนโลยี และนวัตกรรม ชีวภาพ เพื่อเพิ่ม มูลค่าผลผลิตทางการเกษตร

2) ส่งเสริมการปรับเปลี่ยนสู่การปลูกพืชที่มีมูลค่าสูงในพื้นที่ที่มีศักยภาพ อาทิ พืชผัก ไม้ดอกไม้ประดับเมืองหนาวในพื้นที่จังหวัดเลย และสมุนไพรมะขาม ในพื้นที่เมืองสมุนไพรมะขาม ได้แก่ จังหวัดสกลนคร สุรินทร์ มหาสารคาม อำนาจเจริญ และอุดรธานี โดยจัดทำระบบข้อมูล และส่งเสริมการวิจัยและพัฒนาการแปรรูป ให้มี ปริมาณมากพอและมีคุณภาพตามระบบมาตรฐานการเกษตรและตามความต้องการของตลาดทั้งในและ ต่างประเทศ

3) ส่งเสริมการเลี้ยงโคเนื้อคุณภาพสูงให้ได้มาตรฐานเพื่อการส่งออก ในพื้นที่จังหวัด สกลนคร มุกดาหาร นครพนม นครราชสีมา และจังหวัดที่มีศักยภาพ โดยสนับสนุนการปรับปรุงพันธุ์ ส่งเสริม การปลูกแปลง หญ้าและปรับปรุงคุณภาพอาหารสัตว์ พัฒนาเทคโนโลยีการเลี้ยงและทักษะเกษตรกร รวมทั้ง การจัดระบบ มาตรฐานโรงฆ่าสัตว์ให้ได้มาตรฐานเพื่อการส่งออก และเพิ่มช่องทางการจำหน่ายและขยายตลาด ไปสู่อาเซียน

4) พัฒนาสินค้าเกษตรโดยยึดหลักการขับเคลื่อนโมเดลเศรษฐกิจ BCG (เศรษฐกิจชีวภาพ เศรษฐกิจหมุนเวียน และเศรษฐกิจสีเขียว หรือ Bio Circular Green Economy) รวมถึงส่งเสริมให้เกิดการเชื่อมโยงและถ่ายทอดเทคโนโลยี และนวัตกรรมสมัยใหม่จากวิชาการในการสร้างมูลค่าเพิ่มสินค้า เกษตรต่อ ยอดไปสู่อุตสาหกรรมชีวภาพ โดยให้สถาบันการศึกษาและสถาบันวิจัยในภาคมีบทบาทเป็นฐานทาง วิชาการ สนับสนุนการพัฒนาเชิงพื้นที่ ใช้ประโยชน์จากโครงสร้างพื้นฐานดิจิทัลที่กระจายอยู่ทุกพื้นที่ถ่ายทอด ความรู้ และนำการวิจัยสู่การใช้ประโยชน์ในเชิงพาณิชย์

5) พัฒนาเกษตรกรรมรุ่นใหม่ให้เป็นเกษตรกรอัจฉริยะในยุคดิจิทัลเพื่อปรับเปลี่ยนสู่การ ผลิตเกษตร สมัยใหม่ โดยการถ่ายทอดและสนับสนุนเทคโนโลยีทางการเกษตรให้แก่เกษตรกร ควบคู่กับการใช้ เทคโนโลยีดิจิทัล และการใช้ประโยชน์จากข้อมูลในการวางแผนการปรับเปลี่ยนกระบวนการผลิตสินค้าที่ สอดคล้องกับความต้องการ ของตลาด

4.5.2 บริหารจัดการน้ำให้เพียงพอเพื่อรองรับการพัฒนาเมืองและกิจกรรมทางเศรษฐกิจ

ตัวชี้วัด	ค่าฐาน	ค่าเป้าหมาย 2566 - 2570
ประชากรที่ประสบภัยพิบัติ ภาค ตะวันออกเฉียงเหนือ (ร้อยละ)	ประชากรที่ประสบภัยพิบัติ เฉลี่ย ปี 2560-2562 ร้อยละ 2.8 ต่อปี (รายงาน HAI)	ประชากรที่ประสบภัยพิบัติ ไม่ เกินร้อยละ 2.8 ต่อปี

1) จัดหาแหล่งน้ำและขยายพื้นที่ชลประทานในพื้นที่ที่มีศักยภาพอย่างต่อเนื่องเพื่อ รองรับ การเติบโตของเมืองและกิจกรรมทางเศรษฐกิจ พร้อมกับนำเทคโนโลยีสมัยใหม่มาประยุกต์ใช้ในการ บริหารจัดการน้ำ ให้มีประสิทธิภาพ และพัฒนาระบบส่งและกระจายน้ำ ให้มีประสิทธิภาพและทั่วถึง ขยายผล โครงการเกษตร ทฤษฎีใหม่ และโคกหนองนา โมเดล เพื่อให้เกษตรกรรายย่อยสามารถท ำการเกษตรได้ตลอดปี

2) บริหารจัดการน้ำแบบบูรณาการเชิงลุ่มน้ำทั้งระบบเพื่อแก้ไขปัญหาอุทกภัยและ ภัยแล้ง โดย ดำเนินการในระดับลุ่มน้ำให้มีความสมดุลระหว่างการใช้น้ำทุกกิจกรรมกับปริมาณน้ำต้นทุน รวมทั้งพัฒนาแหล่งน้ำ เดิมและแหล่งน้ำธรรมชาติที่เสื่อมโทรมหรือตื้นเขิน เพื่อเพิ่มปริมาณการเก็บกักน้ำ บูรณาการการทำงานของ หน่วยงานต่าง ๆ และให้ประชาชนมีส่วนร่วมที่มีความโปร่งใสและตรวจสอบได้ เพื่อให้การใช้น้ำมีประสิทธิภาพ และ มีการจัดท ำแผนบริหารจัดการน้ำทั้งในระยะเร่งด่วนและระยะยาวเพื่อป้องกัน ความเสียหายจากอุทกภัย และภัย แล้ง

3) การจัดการคุณภาพน้ำในลำน้ำสาธารณะให้สามารถใช้ประโยชน์ในการผลิตและ การพัฒนา เมือง โดยส่งเสริมให้มีระบบบำบัดน้ำเสียรวมชุมชนในพื้นที่เมืองตามแนวลำน้ำสาธารณะ อาทิ ลำตะคองตอนล่าง ส่งเสริมให้ภาคประชาสังคมและประชาชนมีบทบาทและส่วนร่วมในการเฝ้าระวังและรักษา คุณภาพน้ำ

4.5.3 พัฒนาผลิตภัณฑ์พื้นถิ่นไปสู่มาตรฐานสากลเพื่อสร้างเศรษฐกิจในชุมชน

ตัวชี้วัด	ค่าฐาน	ค่าเป้าหมาย 2566 - 2570
อัตราการขยายตัวรายได้จากการจำหน่ายสินค้าหนึ่งตำบล หนึ่งผลิตภัณฑ์ ภาคตะวันออกเฉียงเหนือ (ร้อยละ)	รายได้จากการจำหน่ายสินค้าหนึ่งตำบล หนึ่งผลิตภัณฑ์ เฉลี่ยปี 2560-2564 71,489.83 ล้านบาท	อัตราการขยายตัวรายได้ จากการจำหน่ายสินค้า หนึ่งตำบล หนึ่งผลิตภัณฑ์ เฉลี่ยร้อยละ 10.0 ต่อปี
	จากการจำหน่ายสินค้า หนึ่งตำบล หนึ่งผลิตภัณฑ์ เฉลี่ยปี 2562-2564 ร้อยละ 6.7 ต่อปี	

1) ยกกระดับมาตรฐานสินค้ากลุ่มอาหารท้องถิ่นให้ได้มาตรฐาน เพื่อสร้างรายได้ให้กับ ชุมชนในพื้นที่ที่มีศักยภาพ อาทิ นครราชสีมา อุบลราชธานี อุตรธานี และขอนแก่น โดยส่งเสริมการผลิต วัตถุประสงค์ท้องถิ่นให้ได้มาตรฐาน ออกแบบและพัฒนาผลิตภัณฑ์อาหารที่เชื่อมโยงกับอัตลักษณ์และวัฒนธรรม ความเป็นอยู่ของชุมชน สร้างความร่วมมือให้แก่ผู้ประกอบการและร้านอาหาร พัฒนาบรรจุภัณฑ์ ตลอดจนการใช้เทคโนโลยีดิจิทัลส่งเสริมการขาย

2) ยกกระดับมาตรฐานสินค้ากลุ่มผ้าไหม ผ้าฝ้าย ผ้าย้อมครามไปสู่การเป็นศูนย์กลาง แฟชั่นในระดับภูมิภาค โดยพัฒนาและยกระดับผลิตภัณฑ์ตลอดห่วงโซ่การผลิต สร้างคุณค่าของผ้าทออีสาน ด้วยเรื่องราวที่เชื่อมโยงกับอัตลักษณ์ ภูมิปัญญาและวัฒนธรรมการทอ รังชีวิตแบบพื้นถิ่น สนับสนุนการวิจัย พัฒนาเทคโนโลยีสะอาดและนวัตกรรมเพื่อเพิ่มมูลค่าสินค้า ออกแบบผลิตภัณฑ์ให้มีความหลากหลาย ครอบคลุมทุกกลุ่มลูกค้า และทุกวัย ตลอดจนให้ความสำคัญด้านทรัพย์สินทางปัญญา

4.5.4 พัฒนาเมือง เขตพัฒนาเศรษฐกิจพิเศษชายแดนและเมืองชายแดน รวมทั้งพื้นที่
ระบียงเศรษฐกิจพิเศษภาคตะวันออกเฉียงเหนือ (NeEC-Bioeconomy) ให้เป็นพื้นที่เศรษฐกิจหลักของภาค

ตัวชี้วัด	ค่าฐาน	ค่าเป้าหมาย 2566 - 2570
1. มูลค่าการลงทุนรวมในเขตพัฒนา เศรษฐกิจพิเศษชายแดน และพื้นที่ ระบียงเศรษฐกิจพิเศษภาค ตะวันออกเฉียงเหนือ (ล้านบาท)	มูลค่าการลงทุน 6 จังหวัด (หนองคาย นครพนม มุกดาหาร ขอนแก่น นครราชสีมา อุตรธานี) เฉลี่ยปี 2562-2564 5,209.10 ล้านบาท	มูลค่าการลงทุนรวมในเขตพัฒนา เศรษฐกิจพิเศษชายแดนและพื้นที่ ระบียงเศรษฐกิจพิเศษภาค ตะวันออกเฉียงเหนือ ปีละ 6,000 ล้านบาท
2. อัตราการขยายตัวมูลค่า การค้า ชายแดน ภาค ตะวันออกเฉียงเหนือ (ร้อยละ)	มูลค่าการค้าชายแดน เฉลี่ยปี 2560-2564 176,040.37 ล้านบาท บาทอัตราการขยายตัว มูลค่า การค้าชายแดน เฉลี่ยปี 2560-2564 ร้อยละ 2.8 ต่อปี	อัตราการขยายตัว มูลค่าการค้า ชายแดน เฉลี่ยร้อยละ 5.0 ต่อปี

1) พัฒนาเมืองขอนแก่นและเมืองนครราชสีมาให้เป็นเมืองอัจฉริยะที่มีความน่าอยู่ โดยพัฒนาให้เป็นเมืองศูนย์กลางทางเศรษฐกิจและศูนย์กลางบริการทางการแพทย์และสุขภาพ เพื่อขับเคลื่อน การพัฒนา เศรษฐกิจในยุคดิจิทัลให้มีความสามารถในการแข่งขันในระดับนานาชาติ พัฒนาเมืองในจังหวัด มุกดาหาร หนองคาย อุตรธานี อุบลราชธานี บุรีรัมย์ ร้อยเอ็ด สกลนคร และนครพนม ให้เป็นเมืองน่าอยู่ที่เป็น ศูนย์กลางทาง เศรษฐกิจ สังคมและการบริการให้กับพื้นที่โดยรอบ โดยเน้นการพัฒนาการค้าและกิจกรรมทาง เศรษฐกิจใหม่ การเกษตรมูลค่าสูง ต่อยอดจากฐานเศรษฐกิจและศิลปวัฒนธรรมที่มีในพื้นที่ เพื่อให้เกิด การกระจายความเจริญ ไปสู่พื้นที่โดยรอบ พัฒนาระบบโครงสร้างพื้นฐานในเมืองให้ครอบคลุมและได้มาตรฐาน เพื่อให้เพียงพอต่อความต้องการของคนทุกกลุ่ม ยกกระดับคุณภาพชีวิตของประชาชนและแก้ไขปัญหาของ กลุ่มเปราะบางในเมือง รวมทั้ง วางแผนเพื่อสงวนและรักษาพื้นที่สีเขียวอย่างเป็นระบบเพื่อป้องกันการรุกรานพื้นที่สีเขียวจากการขยายตัวของเมือง ในอนาคต และส่งเสริมการใช้พลังงานอย่างมีประสิทธิภาพ

2) ส่งเสริมการพัฒนาโครงสร้างพื้นฐานและผลักดันการพัฒนาโครงข่ายคมนาคมเพื่อ เชื่อมโยง ชายแดน โดยเร่งก่อสร้างสะพานมิตรภาพไทย-ลาว แห่งที่ 5 (บึงกาฬ-บอลิคำไซ) และแห่งที่ 6 (อุบลราชธานี- สาละวัน) พัฒนาเส้นทางใหม่เชื่อมโยงบึงกาฬ-อุตรธานี ทางหลวงหมายเลข 212 หนองคาย- อุบลราชธานี ทาง หลวงพิเศษระหว่างเมืองและระบบราง ตาก-นครพนม กาญจนบุรี-อุบลราชธานี หนองคาย- แหลมฉบัง บึงกาฬ- สุรินทร์ รถไฟฟ้าทางคู่ ช่วงขอนแก่น-หนองคาย ช่วงชุมทางถนนจิระ-อุบลราชธานี ทางรถไฟ สายใหม่ ช่วงบ้านไผ่- มุกดาหาร-นครพนม ช่วงนครสวรรค์-บ้านไผ่ ช่วงศรีสะเกษ-ยโสธร-ร้อยเอ็ด ช่วง อุบลราชธานี-ช่องเม็ก รถไฟ

ความเร็วสูง และระบบขนส่งรางเบาเมืองขอนแก่นและเมืองนครราชสีมา รวมทั้ง พัฒนาพื้นที่รอบสถานีขนส่งขนาดใหญ่ เพื่อเชื่อมโยงโครงข่ายคมนาคมระหว่างไทย สปป.ลาว เวียดนาม กัมพูชา เมียนมา และจีน ให้มี ความสะดวก ประหยัดเวลา และค่าใช้จ่ายในการเดินทาง

3) ส่งเสริมพัฒนาพื้นที่เขตพัฒนาเศรษฐกิจพิเศษชายแดนมุกดาหาร นครพนม และ หนองคาย รวมทั้งเมืองชายแดนให้มีความพร้อมสำหรับรองรับกิจกรรมทางเศรษฐกิจและสังคมที่เชื่อมโยงกับ ประเทศเพื่อนบ้าน โดยส่งเสริมและอำนวยความสะดวกในการลงทุนในอุตสาหกรรมและบริการเป้าหมาย พัฒนาด่านและบริการ CIQ ที่ได้มาตรฐานสากล พัฒนาเมืองในพื้นที่ให้เป็นเมืองนำอยู่ที่มีการรักษาสิ่งแวดล้อม และพื้นที่สีเขียวในเมือง สร้างความร่วมมือกับประเทศเพื่อนบ้านในการพัฒนาเศรษฐกิจและความมั่นคงใน พื้นที่ชายแดน พัฒนาระบบบริหารจัดการแรงงานที่มีประสิทธิภาพที่เชื่อมโยงกับระบบการจ้างงานแรงงาน ต่างด้าว พร้อมทั้งเร่งรัด การดำเนินงานโครงการและมาตรการสำคัญในเขตเศรษฐกิจพิเศษชายแดน เพื่อเสริมสร้างความสามารถของวิสาหกิจ ชุมชนและภาคเอกชนในพื้นที่ผลักดันให้เกิดการเพิ่มขึ้นของขีดความสามารถในการผลิต และยกระดับคุณภาพชีวิต ของคนในพื้นที่

4) ส่งเสริมการพัฒนาพื้นที่ระเบียงเศรษฐกิจพิเศษภาคตะวันออกเฉียงเหนือ (NeEC-Bioeconomy) ในพื้นที่จังหวัดนครราชสีมา ขอนแก่น อุดรธานี และหนองคาย ให้เกิดความเชื่อมโยง ไปยังพื้นที่ ที่มีศักยภาพในการพัฒนาเศรษฐกิจชีวภาพ อาทิ พื้นที่ภาคเหนือตอนล่างและภาคตะวันออกเฉียงเหนือ ตอนล่าง และเชื่อมโยงกับอนุภูมิภาคลุ่มแม่น้ำโขง โดยพัฒนาการเกษตรและการผลิตสินค้าเกษตรมูลค่าสูง พัฒนาผลิตภัณฑ์ ชีวภาพ พัฒนาโครงสร้างพื้นฐานสนับสนุนการพัฒนาการเกษตรและการผลิตผลิตภัณฑ์ ชีวภาพ พัฒนาการตลาด การท่องเที่ยว และการประชาสัมพันธ์ และส่งเสริมความร่วมมือของทั้ง 4 จังหวัด รวมถึงความร่วมมือของภาครัฐ ภาคเอกชน ภาคประชาสังคม และสถาบันการศึกษา เพื่อให้เกิดพลังใน การขับเคลื่อนการพัฒนาพื้นที่ รวมทั้ง พัฒนาพื้นที่ตามแนวระเบียงเศรษฐกิจตะวันออก-ตะวันตก (EWEC) ที่ พาดผ่านจุดตัดกับแนวระเบียงเศรษฐกิจ พิเศษภาคตะวันออกเฉียงเหนือ (NeEC-Bioeconomy) ซึ่งเป็นผลดีใน การพัฒนาเศรษฐกิจและสังคมร่วมกัน ใน ทั้งสองแนวพื้นที่พัฒนาเศรษฐกิจ โดยส่งเสริมภาคเอกชน วิสาหกิจ ขนาดกลางและขนาดย่อม (SMEs) และ วิสาหกิจชุมชนเข้ากับห่วงโซ่คุณค่าและห่วงโซ่อุปทานในอุตสาหกรรม เป้าหมายที่สอดคล้องกับศักยภาพของพื้นที่ ตั้งแต่ต้นทาง กลางทาง และปลายทาง พัฒนาผู้ประกอบการให้ เป็นผู้ประกอบการในยุคดิจิทัล เสริมสร้างความรู้ ด้านดิจิทัล การเงิน การตลาดยุคใหม่ การเข้าถึงตลาดส่งออก แนวคิดโมเดลเศรษฐกิจ BCG และการใช้ประโยชน์ จากความหลากหลายทางชีวภาพและทุนทางวัฒนธรรม รวมถึงการดาเนินธุรกิจอย่างยั่งยืนที่คำนึงถึงสิ่งแวดล้อม สังคม และธรรมาภิบาล เพื่อให้สามารถแข่งขันได้ใน ระดับสากล

5) เร่งรัดพัฒนาโครงสร้างพื้นฐานด้านดิจิทัลให้ครอบคลุมทุกพื้นที่ พร้อมทั้งสนับสนุน การใช้ ประโยชน์เทคโนโลยีดิจิทัลในการผลิตและการทำกิจกรรมทางเศรษฐกิจ ทั้งในภาคเกษตรกรรม อุตสาหกรรม ภาคบริการ และการบริการสาธารณะด้านสังคม เช่น การศึกษา และการสาธารณสุข

4.5.5 พัฒนาและส่งเสริมการท่องเที่ยวหลักและแหล่งท่องเที่ยวชุมชนให้ได้มาตรฐาน เพื่อสร้างรายได้ให้กับชุมชน

ตัวชี้วัด	ค่าฐาน	ค่าเป้าหมาย 2566 - 2570
อัตราการขยายตัวรายได้จาก การท่องเที่ยว ภาคตะวันออกเฉียงเหนือ (ร้อยละ)	รายได้จากการท่องเที่ยว เฉลี่ยปี 2560-2564 70,541.62 ล้านบาท บาทอัตราการขยายตัวรายได้จากการท่องเที่ยว เฉลี่ยปี 2560-2564 หดตัวร้อยละ 15.2 ต่อปี	อัตราการขยายตัวรายได้ จากการท่องเที่ยว เฉลี่ยร้อยละ 5.1 ต่อปี

1) พัฒนาและส่งเสริมการท่องเที่ยวเชิงวัฒนธรรม ธรรมชาติและศรัทธาความเชื่อ การท่องเที่ยวเชิงอาหาร (Gastronomy Tourism) และการท่องเที่ยวเชิงสร้างสรรค์ (Creative Tourism) โดยใช้จุดเด่นหรือ อัตลักษณ์ทางวัฒนธรรมเป็นจุดขาย และส่งเสริมชุมชนในการจัดกิจกรรมเชิงสร้างสรรค์ที่มี ความหลากหลาย อาทิ ประเพณีท้องถิ่น อาหารท้องถิ่น โฆษณาประชาสัมพันธ์แก่นักท่องเที่ยวทั้งชาวไทยและ ต่างประเทศ เพื่อสร้างการรับรู้สินค้า บริการ แหล่งท่องเที่ยวที่สะท้อนอัตลักษณ์ของชุมชน และเมืองเก่า ได้แก่ เมืองเก่าบุรีรัมย์ เมืองเก่าพิมาย เมืองเก่าสุรินทร์ เมืองเก่านครราชสีมา เมืองเก่าสกลนคร และแหล่ง ท่องเที่ยวชุมชนต่าง ๆ พัฒนาแบรนด์และสื่อสารความโดดเด่นของชุมชนในรูปแบบการเล่าเรื่อง (Storytelling)

2) พัฒนาและส่งเสริมการท่องเที่ยวอารยธรรมอีสานใต้ในพื้นที่จังหวัดนครราชสีมา บุรีรัมย์ สุรินทร์ ศรีสะเกษ และอุบลราชธานี โดยบูรณาการกิจกรรมแผนท่องเที่ยวในแต่ละจังหวัดให้เชื่อมโยง แหล่งท่องเที่ยวในเขตอารยธรรมอีสานใต้ และเชื่อมโยงสู่ สปป.ลาว กัมพูชา และเวียดนาม เพื่อเพิ่มระยะเวลา พำนักและ ค่าใช้จ่ายเฉลี่ยต่อหัวของกลุ่มนักท่องเที่ยวคุณภาพ พัฒนาสินค้าและบริการที่มีจุดเด่นหรืออัตลักษณ์ ที่สร้างจากทุนทางวัฒนธรรม พัฒนาบุคลากรและผู้ประกอบการการท่องเที่ยววิถีใหม่ รักษามาตรฐานการ ให้บริการ จัดทำกิจกรรมการท่องเที่ยวให้ท่องเที่ยวได้ตลอดทั้งปี พัฒนาระบบโลจิสติกส์สนับสนุนนักท่องเที่ยว อย่างเป็นระบบไปสู่แหล่งท่องเที่ยว ดูแลความปลอดภัยและสุขลักษณะให้นักท่องเที่ยว

3) พัฒนาและส่งเสริมการท่องเที่ยวริมแม่น้ำ โขงเชื่อมโยงกับอนุภาคลุ่มแม่น้ำโขง ในพื้นที่จังหวัดเลย หนองคาย บึงกาฬ นครพนม มุกดาหาร อานาจเจริญ อุบลราชธานี และสกลนคร และพัฒนา เส้นทางเชื่อมโยงแหล่งท่องเที่ยวกับประเทศเพื่อนบ้าน อาทิ สี่เหลี่ยมวัฒนธรรมล้านช้าง เลย-อุดรธานี- หนองบัวลำภู-หนองคาย- สปป.ลาว โดยพัฒนาแหล่งท่องเที่ยว สินค้าและบริการให้สอดคล้องกับกระแสความ นิยมการท่องเที่ยวเชิงวัฒนธรรมของสองฝั่งโขง พัฒนากิจกรรมการท่องเที่ยวให้มีความหลากหลาย อาทิ การท่องเที่ยวพักผ่อน ชมทัศนียภาพและวิถีชีวิตลุ่มแม่น้ำโขง (Leisure / Lifestyle) การท่องเที่ยวด้วยจักรยาน และการเดินทางแบบคาราวาน (Cycling / Caravan Tours) การท่องเที่ยวเชิงมหกรรม (Festival / Events) พัฒนาถนนเชื่อมโยง

ระหว่างแหล่งท่องเที่ยว พัฒนาท่าเรือและการท่องเที่ยวทางน้ำให้ได้มาตรฐานความปลอดภัย ส่งเสริมการบริหารจัดการที่เกิดจากชุมชนเพื่อสร้างงานและสร้างรายได้

4) พัฒนาและส่งเสริมการท่องเที่ยวยุคก่อนประวัติศาสตร์และอุทยานธรณี (Geopark) ในจังหวัดขอนแก่น กาฬสินธุ์ อุดรธานี หนองบัวลำภู ชัยภูมิ และนครราชสีมา โดยพัฒนา แหล่งท่องเที่ยว พิพิธภัณฑสถาน อุทยานธรณี (Geopark) ให้เป็นแหล่งเรียนรู้เชิงสร้างสรรค์และมีชีวิต ออกแบบ การจัดแสดง จัดนิทรรศการ มัลติมีเดีย หรือกิจกรรมต่าง ๆ ให้ผู้ชมมีส่วนร่วม มีความสนุกสนานรมย์เสมอ (Play and Learn) ทั้งภาษาไทยและต่างประเทศเพื่อขยายฐานนักท่องเที่ยวที่สนใจ รวมทั้งเน้นการสร้าง คุณค่าของการท่องเที่ยวผ่านความหมาย จากเรื่องราวความเป็นมาทางประวัติศาสตร์และวัฒนธรรมพื้นบ้าน ของท้องถิ่น เพื่อดึงดูดนักท่องเที่ยวกลุ่มใหม่ ปรับปรุงสิ่งอำนวยความสะดวกในแหล่งท่องเที่ยวให้ได้มาตรฐาน โฆษณาประชาสัมพันธ์อย่างต่อเนื่อง พัฒนา ระบบขนส่งสาธารณะเข้าสู่แหล่งท่องเที่ยวเพื่อให้เข้าถึงได้ง่ายและ กลับมาได้บ่อยครั้ง

5) พัฒนาและส่งเสริมการท่องเที่ยวเชิงกีฬาในพื้นที่จังหวัดบุรีรัมย์ ศรีสะเกษ และ นครราชสีมา โดยส่งเสริมและสนับสนุนอุตสาหกรรมกีฬาให้ครอบคลุมทุกมิติ เพื่อสร้างมูลค่าเพิ่มทั้งจาก การกีฬาและธุรกิจ ที่เกี่ยวข้อง อาทิ ธุรกิจการแข่งขันต่าง ๆ การผลิตอุปกรณ์ ชุดกีฬา ของที่ระลึก สนามแข่งขัน อาหารเสริม และ เครื่องดื่ม โรงแรม ร้านอาหาร การเดินทางและขนส่ง ประกันภัย สถาบันพัฒนากีฬาอาชีพ ทุกระดับ ส่งเสริม การศึกษาในด้านเวชศาสตร์การกีฬา วิทยาศาสตร์การกีฬา และการบริหารจัดการธุรกิจกีฬา เพื่อผลิตบุคลากร รองรับการพัฒนาของอุตสาหกรรมกีฬา สนับสนุนการจัดมหกรรมกีฬานานาชาติ รวมทั้ง ส่งเสริมกิจกรรมทางการ ตลาดและการประชาสัมพันธ์เพื่อสร้างการรับรู้ให้กับนักท่องเที่ยว

6) พัฒนาและส่งเสริมการท่องเที่ยวเชิงสุขภาพ (Wellness Tourism) ของชุมชน ท้องถิ่น ใน พื้นที่ที่มีศักยภาพทางด้านสาธารณสุขและบริการสุขภาพ ได้แก่ จังหวัดขอนแก่น มหาสารคาม นครราชสีมา อุดรธานี นครพนม มุกดาหาร และหนองคาย โดยใช้วิทยาศาสตร์ เทคโนโลยี นวัตกรรม และ ความคิดสร้างสรรค์ ต่อยอดองค์ความรู้และภูมิปัญญาท้องถิ่น เพื่อสร้างมูลค่าเพิ่มให้กับสินค้าและบริการที่ เกี่ยวข้องกับการท่องเที่ยว เชิงสุขภาพ รวมทั้งประชาสัมพันธ์ การตลาด และส่งเสริมการท่องเที่ยวผ่านสื่อ ออนไลน์อย่างต่อเนื่องเพื่อให้แหล่ง ท่องเที่ยวเป็นที่รู้จักแพร่หลายมากขึ้น อาทิ แพทย์แผนไทยครบวงจร และ การดูแลผู้สูงอายุ

7) พัฒนาแหล่งท่องเที่ยวและสิ่งอำนวยความสะดวกให้ได้มาตรฐาน ดูแลความปลอดภัยให้นักท่องเที่ยว ประชาสัมพันธ์การท่องเที่ยว รวมทั้งการพัฒนาแหล่งท่องเที่ยว ให้เป็นลักษณะ เส้นทางท่องเที่ยว (Tourism Routes) ที่สำคัญในพื้นที่และกระจายเส้นทางท่องเที่ยวให้หลากหลายโดยให้มี การเชื่อมโยงใน ลักษณะเครือข่ายเพื่อกระจายนักท่องเที่ยวจากเมืองหลักไปสู่เมืองรอง ชุมชนและท้องถิ่น โดย ให้ชุมชนมีส่วนร่วม ในการพัฒนา เชื่อมโยงกิจกรรมการท่องเที่ยวระหว่างภาคเอกชนกับชุมชนและท้องถิ่น และ เชื่อมโยงกับประเทศ เพื่อนบ้านที่สอดคล้องกับความต้องการของนักท่องเที่ยว รวมทั้งพัฒนาทักษะฝีมือ บุคลากรในภาคบริการและการ ท่องเที่ยว จัดฝึกอบรมมัคคุเทศก์ด้านภาษาต่างประเทศ นอกจากนั้นพัฒนา สินค้าหนึ่งตำบล หนึ่งผลิตภัณฑ์

(OTOP) สินค้าวิสาหกิจชุมชน ของที่ระลึก ร้านอาหาร ที่พักให้มีคุณภาพดี โดย ออกแบบตามแนวคิด อารยสถาปัตย์ (Universal Design) และเน้นการให้บริการด้านอาหารท้องถิ่นที่สะอาด ปลอดภัย รวมถึงระบบการจัดการสิ่งแวดล้อมในแหล่งท่องเที่ยว

4.5.6 ยกระดับคุณภาพชีวิตของคนทุกช่วงวัยให้ได้มาตรฐานและแก้ปัญหาความยากจนให้กับผู้มีรายได้น้อยเพื่อลดความเหลื่อมล้ำทางสังคม

ตัวชี้วัด	ค่าฐาน	ค่าเป้าหมาย 2566 - 2570
1. สัดส่วนคนจนภาคตะวันออกเฉียงเหนือ (ร้อยละ)	สัดส่วนคนจน ปี 2563 ร้อยละ 11.5	สัดส่วนคนจนลดลงเหลือ ร้อยละ 10.0
2. อัตราของผู้ป่วยด้วยโรคมะเร็งท่อน้ำดีภาคตะวันออกเฉียงเหนือ (ต่อประชากรแสนคน)	อัตราของผู้ป่วยด้วยโรคมะเร็งท่อน้ำดี เฉลี่ยปี 2560-2564 99 ต่อประชากรแสนคน	อัตราของผู้ป่วยด้วยโรคมะเร็งท่อน้ำดี ลดลงเหลือ 85 ต่อประชากรแสนคน

1) พัฒนาอาชีพและรายได้ของผู้มีรายได้น้อยในพื้นที่ที่มีสัดส่วนคนจนสูง เมื่อวัดด้าน รายจ่ายเพื่อการอุปโภคบริโภค อาทิ กาฬสินธุ์ นครราชสีมา นครพนม และศรีสะเกษ (ข้อมูลสัดส่วนคนจน ณ ปี 2563) โดยสร้างโอกาสให้กลุ่มผู้มีรายได้น้อย มีที่ดินทำกินของตนเอง ส่งเสริมการมีอาชีพ สนับสนุน ปัจจัยการผลิตและแหล่งเงินทุนในการประกอบอาชีพ ยกระดับฝีมือและอบรมให้ความรู้ เพื่อให้มีรายได้เสริม และเกิดความมั่นคงทางรายได้

2) พัฒนาระบบการป้องกันและควบคุมโรคเฉพาะถิ่น แก้ปัญหาโรคพยาธิใบไม้ตับ ในพื้นที่เสี่ยง อาทิ จังหวัดร้อยเอ็ด ขอนแก่น อุบลราชธานี และอุดรธานี (ข้อมูลอัตราของผู้ป่วยด้วยโรคมะเร็ง ท่อน้ำ ดี ณ ปี 2563) โดยส่งเสริมการเรียนรู้ในการป้องกันโรคพยาธิใบไม้ตับให้แก่ประชาชนทั้งในชุมชนและ เยาวชนในสถานศึกษา ปรับเปลี่ยนพฤติกรรมและค่านิยมในการบริโภคอาหารปรุงสุกจากปลาน้ำจืดมีเกล็ด กำจัดสิ่งปฏิกูลจากชุมชน บริเวณรอบแหล่งน้ำอย่างถูกหลักสุขาภิบาล สร้างเครือข่ายโรงพยาบาลในการ คัดกรอง เฝ้าระวัง วินิจฉัยและรักษาโรคพยาธิใบไม้ตับและผู้ป่วยมะเร็งท่อน้ำ ดี พร้อมทั้งพัฒนาระบบคัดกรอง กลุ่มเสี่ยงและระบบฐานข้อมูลเพื่อติดตามการทำงาน

3) พัฒนาคูณภาพชีวิตคนทุกช่วงวัย ได้แก่ **เด็กในครรภ์ถึงปฐมวัย** โดยพัฒนา โภชนาการแม่และเด็ก ส่งเสริมการบริโภคไอโอดีนและให้ความรู้แก่พ่อแม่หรือผู้ดูแลเด็กในด้านโภชนาการที่ เหมาะสมตั้งแต่เริ่มตั้งครรภ์ และวิธีการเลี้ยงดูเด็กที่เหมาะสมเพื่อกระตุ้นการพัฒนาเด็กในช่วง 0-6 ปีแรก และยกระดับศูนย์พัฒนาเด็กเล็กในชุมชนและพื้นที่ห่างไกลให้ได้มาตรฐาน เพื่อเสริมสร้างศักยภาพเด็กก่อน วัยเรียน ให้มีพัฒนาการความพร้อมทั้งทักษะสมอง ร่างกาย และสังคม **พัฒนาผู้อยู่ในช่วงวัยศึกษา** โดยพัฒนา หลักสูตร ครูผู้สอน และการจัดการเรียนรู้ร่วมกับกลุ่มอาชีพ ผู้ประกอบการ และสถาบันอุดมศึกษา เพื่อให้ผู้เรียนมี สมรรถนะตามความต้องการของ ตลาดรองรับการพัฒนาเศรษฐกิจชีวภาพ สร้างโอกาสที่เสมอภาคแก่เด็กจาก คริวเรือนยากจนให้มีโอกาสทาง

การศึกษาที่มีคุณภาพ โดยเฉพาะในพื้นที่จังหวัดที่มีปัญหาความยากจนในมิติ การศึกษาสูงสุด ตามข้อมูลจากระบบบริหารจัดการข้อมูลการพัฒนาคนแบบชี้เป้า (Thai People Map and Analytics Platform: TPMAP) อาทิ จังหวัดบึงกาฬ ศรีสะเกษ บุรีรัมย์ หนองบัวลำภู อุตรดิตถ์ และ กาฬสินธุ์ (ข้อมูล TPMAP ณ ปี 2565) **พัฒนาวัยแรงงาน** โดยส่งเสริมการพัฒนาทักษะความรู้ใหม่ให้ตรงกับงานและอาชีพที่เปลี่ยนแปลงไปรองรับการพัฒนาเศรษฐกิจชีวภาพ และการพัฒนาทักษะเดิมเพื่อเพิ่มขีดความสามารถในการทำงาน พัฒนาระบบสวัสดิการและความคุ้มครองทางสังคมให้ครอบคลุมแรงงานทั้งในระบบ และนอกระบบ เสริมสร้างความรู้และทักษะทางการเงินเพื่อให้แรงงานมีความมั่นคงด้านรายได้และมีเงินออม เพียงพอสำหรับดำรงชีพตลอดชีวิต พร้อมทั้ง **พัฒนาผู้สูงอายุให้เป็นพลังของสังคม** โดยพัฒนาให้ผู้สูงอายุเป็นผู้ถ่ายทอดความรู้ ประสบการณ์ ภูมิปัญญาที่สั่งสมมาสู่คนรุ่นหลัง ส่งเสริมและเปิดโอกาสให้ผู้สูงอายุได้ทำงานตาม ศักยภาพ ส่งเสริมการดูแลสุขภาพผู้สูงอายุ และพัฒนาสภาพแวดล้อมที่เอื้ออำนวยต่อการดำเนินชีวิตของ ผู้สูงอายุ รวมทั้งส่งเสริมการเรียนรู้ตลอดชีวิตของคนทุกช่วงวัย และพัฒนาทางเลือกในการเข้าถึงการเรียนรู้ สำหรับผู้ที่ไม่สามารถเรียนในระบบการศึกษาปกติ

4.6 ตัวอย่างแผนงานสำคัญ

4.6.1 แผนงานเพิ่มศักยภาพการผลิตข้าวหอมมะลิทุ่งกุลาร้องไห้และทุ่งสัมฤทธิ์ให้ได้ มาตรฐานเกษตรอินทรีย์

1) **สาระสำคัญ** ส่งเสริมการวิจัยพัฒนาเทคโนโลยีและนวัตกรรมการเกษตร ตลอดจน ภูมิปัญญา และองค์ความรู้ที่นำไปสู่การเพิ่มประสิทธิภาพและพัฒนากระบวนการผลิตและการแปรรูปข้าวหอมมะลิคุณภาพสูงที่สามารถนำไปประยุกต์ใช้ได้จริงในเชิงพาณิชย์ รวมทั้งยกระดับคุณภาพมาตรฐานและการยอมรับของผู้บริโภค ทั้งในประเทศและต่างประเทศ ซึ่งต้องมีการพัฒนาทั้งมาตรฐานข้าวหอมมะลิและผลิตภัณฑ์ กระบวนการตรวจรับรองที่มีความรวดเร็ว และการตรวจสอบย้อนกลับที่เกษตรกรรายย่อยสามารถเข้าถึงได้ อย่างกว้างขวางและไม่เป็นภาระต้นทุนการผลิต

2) ห่วงโซ่คุณค่า (Value Chain) ของแผนงาน

ต้นทาง	กลางทาง	ปลายทาง
<ul style="list-style-type: none"> การจัดทำฐานข้อมูลเกษตรอินทรีย์ วิจัยและพัฒนา การบริหารจัดการน้ำในพื้นที่ ตรวจรับรองมาตรฐาน การถ่ายทอดเทคโนโลยีการเกษตร พัฒนาคุณภาพดิน 	<ul style="list-style-type: none"> ส่งเสริมการแปรรูปโดยใช้ นวัตกรรมพัฒนาผลิตภัณฑ์ให้มี ความหลากหลายและได้ มาตรฐานทั้งในและต่างประเทศ ระบบตรวจสอบย้อนกลับสินค้า เกษตรกรที่ได้มาตรฐาน 	<ul style="list-style-type: none"> ประชาสัมพันธ์ ส่งเสริมการ บริโภค เพิ่มช่องทางการตลาดออนไลน์ และออฟไลน์ การสำรวจความต้องการสินค้า เกษตรอินทรีย์ (ตลาดเฉพาะ) การสร้างตราสินค้า

4.6.2 แผนงานพัฒนาพื้นที่ระเบียงเศรษฐกิจพิเศษภาคตะวันออกเชิงเหนือ ฐานเศรษฐกิจชีวภาพ (NeEC-Bioeconomy)

1) สำคัญ เพื่อพัฒนาพื้นที่ระเบียงเศรษฐกิจพิเศษภาคตะวันออกเชิงเหนือให้ เป็นฐานอุตสาหกรรมชีวภาพแห่งใหม่ของประเทศ เชื่อมโยงการเกษตรและอุตสาหกรรมชีวภาพด้วยเทคโนโลยีสมัยใหม่ ตลอดห่วงโซ่การผลิต เน้นพัฒนาการเกษตรและการผลิตสินค้าเกษตรมูลค่าสูง พัฒนาผลิตภัณฑ์ ชีวภาพ พัฒนา โครงสร้างพื้นฐานสนับสนุนการพัฒนาการเกษตรและการผลิตผลิตภัณฑ์ชีวภาพ พัฒนา การตลาด การท่องเที่ยว และการประชาสัมพันธ์

2) ห่วงโซ่คุณค่า (Value Chain) ของแผนงาน

ต้นทาง	กลางทาง	ปลายทาง
<ul style="list-style-type: none"> • การส่งเสริมการท าเกษตรสมัยใหม่โดยใช้เทคโนโลยีดิจิทัล เพื่อเพิ่มผลิตภาพและผลผลิตทางการเกษตร • การส่งเสริมการลงทุนเพื่อสนับสนุนและผลักดันการพัฒนาเศรษฐกิจชีวภาพ • พัฒนาโครงสร้างพื้นฐานสนับสนุนการพัฒนาการเกษตรและการผลิตผลิตภัณฑ์ชีวภาพ อาทิ การจัดตั้งศูนย์ทดสอบห้องปฏิบัติการ หรือเครื่องมืออุปกรณ์ที่ทันสมัยและได้มาตรฐานสากล 	<ul style="list-style-type: none"> • พัฒนาผลิตภัณฑ์ชีวภาพ 	<ul style="list-style-type: none"> • การเพิ่มช่องทางการตลาดออนไลน์ และออฟไลน์ • การสร้างความตระหนักของผู้บริโภคถึงความสำคัญของการบริโภคผลิตภัณฑ์ชีวภาพ • ส่งเสริมการท่องเที่ยวที่เชื่อมโยงกับการพัฒนาเศรษฐกิจชีวภาพ

ยุทธศาสตร์การพัฒนากลุ่มจังหวัดภาคตะวันออกเฉียงเหนือตอนบน 2

(สกลนคร นครพนม มุกดาหาร (สนกก)) (พ.ศ.2566-2570)

การทบทวนและวิเคราะห์ศักยภาพทบทวนจุดแข็ง จุดอ่อน โอกาส และอุปสรรค (SWOT Analysis)

1) การทบทวนจุดแข็ง จุดอ่อน โอกาส และอุปสรรค (SWOT Analysis)

จุดแข็ง (Strengths)	จุดอ่อน (Weaknesses)
S1. มีความเหมาะสมทางภูมิศาสตร์ (Best location) ด้านการค้า การลงทุน เช่น มีเขตเศรษฐกิจพิเศษ 2 จังหวัด มีสะพานและด่านการค้า 2 จังหวัด เชื่อมโยง ไทย - ลาว และมี 2 สนามบิน	W1. การผลิตสินค้าเกษตรปลอดภัยยังไม่ครอบคลุมทุกพื้นที่ และการทำเกษตรอินทรีย์ ยังมีน้อย
S2. มีแหล่งน้ำธรรมชาติ แหล่งน้ำต้นทุน และทรัพยากรป่าไม้ในพื้นที่ที่มีความอุดมสมบูรณ์	W2. ผลผลิตทางการเกษตรต่ำ
S3. มีศักยภาพด้านการเกษตรและบริการที่สูง อาทิ การทำปุ๋ยสัตว์ โดยเฉพาะการเลี้ยงโคขุนที่มีมาตรฐาน และสัตว์น้ำจืด รวมทั้งมีศักยภาพ ในการผลิตพืชเศรษฐกิจที่สำคัญ ได้แก่ ข้าว มันสำปะหลัง อ้อย ยางพารา ปาล์มน้ำมัน ไม้ผล พืชสมุนไพร เป็นต้น	W3. เกษตรกรมีการผลิตแบบเกษตรสมัยใหม่ด้วยเทคโนโลยีและนวัตกรรม
S4. มีสินค้าทางการเกษตรที่เป็นอัตลักษณ์และยอมรับของตลาดทั้งในและต่างประเทศ เช่น สินค้า GI (ข้าวฮาง โคขุน เม่า คราม กัญชา สับปรดทำอุเทน ลิ่นจิ้น นพ.1 ผ้าหมักโคลน) เป็นต้น	W4. ระบบชลประทานยังไม่ครอบคลุมพื้นที่การเกษตรส่วนใหญ่ทำการเกษตรอาศัยน้ำฝน
S5. มีแหล่งท่องเที่ยวทางธรรมชาติ วัฒนธรรม และวัฒนธรรม	W5. การประชาสัมพันธ์ด้านการท่องเที่ยวขาดความต่อเนื่อง
S6. มีสถาบันการศึกษาระดับอุดมศึกษา 4 แห่ง	W6. บุคลากรที่ให้บริการด้านการท่องเที่ยวขาดการพัฒนาและทบทวนทักษะในการ ให้บริการ
S7. มีสินค้าอัตลักษณ์พื้นถิ่นที่มีความหลากหลาย	W7. ขาดการส่งเสริมเส้นทางการท่องเที่ยวเชื่อมโยงกลุ่มจังหวัดสนกก เช่น เส้นทางบูชาพญานาค เส้นทางตามรอยบุคคลสำคัญ
S8. มีเส้นทางเชื่อมโยงการท่องเที่ยวของจังหวัดในกลุ่มจังหวัดสนกกที่สะดวกสบาย	W8. ขาดระบบการขนส่งทางรางที่เชื่อมต่อระหว่างเมืองหลักและเมืองรอง และเส้นทาง เชื่อมโยงที่มีประสิทธิภาพทั่วถึง
S9. เป็นสังคมพหุวัฒนธรรมที่โดดเด่นทำให้เกิดประเพณี ที่เป็นที่ยุ้จักทั้งชาวไทยชาวต่างชาติ เช่น เทศกาลแห่ดาว ประเพณีไหลเรือไฟ และประเพณีแห่ปราสาทผึ้ง	W9. ขาดแรงงานที่มีฝีมือและมีทักษะพิเศษ
	W10. พื้นที่กลุ่มจังหวัดฯ เป็นพื้นที่ลุ่มทำให้มีความเสี่ยงที่จะเกิดอุทกภัยมากขึ้น
	W11. ยาเสพติดในพื้นที่ชายแดน
	W12. สิ่งอำนวยความสะดวก (ที่พัก/การเดินทาง) สำหรับผู้พิการและผู้สูงอายุ

จุดแข็ง (Strengths)	จุดอ่อน (Weaknesses)
<p>S10. มีศูนย์ศึกษาการพัฒนาภูพานฯ</p> <p>S11. มีโครงการพระราชดำริอยู่ในพื้นที่หลายโครงการ</p> <p>S12. มีแรงงานที่มีคุณภาพในพื้นที่</p> <p>S13. มีชนเผ่า/ชาติพันธุ์ที่หลากหลาย</p> <p>S14. มีโรงงานแปรรูปผลผลิตทางการเกษตร ขนาดใหญ่ในพื้นที่</p> <p>S15. ระบบการขนส่งโลจิสติกส์พร้อมที่จะทำการค้า</p> <p>S16. มีสถาบันการศึกษาที่มีความสามารถในการผลิตบัณฑิตนักปฏิบัติที่มีความรู้ ความสามารถ เข้าสู่ตลาดแรงงาน และมีบุคลากรพร้อม เสนอแนะทางวิชาการเพื่อเพิ่มผลผลิต</p>	<p>W13. ครอบครัวยุคใหม่ (ครอบครัวยุคที่ไม่มีพ่อแม่ปู่ย่า ตายายเลี้ยงดูเด็ก)</p> <p>W14. ผู้ด้อยโอกาสเยอะ (ผู้สูงอายุ ผู้ป่วยติดเตียง)</p> <p>W15. การเกิดไฟป่า และฝุ่น PM 2.5</p> <p>W16. การส่งเสริมการตลาดผลิต</p> <p>W17. การบริหารจัดการเรื่องขยะ ที่ส่งผลกระทบต่อสิ่งแวดล้อม</p> <p>W18. อัตรากำลังบุคลากรทางการแพทย์และ อุปกรณ์ยังขาดแคลน</p>
โอกาส (Opportunities)	อุปสรรค (Threats)
<p>O1. นโยบายส่งเสริมสินค้าเกษตรคุณภาพเพิ่มประสิทธิภาพการผลิตและยกระดับ มาตรฐาน สินค้าเกษตรมูลค่าสูง BCG Economy, SDGs, โลจิสติกส์ และการ แปรรูปผลิตภัณฑ์ครบวงจร</p> <p>O2. มีที่ตั้งเชิงภูมิศาสตร์ที่ดี โดยสามารถเชื่อมโยงกับประเทศเพื่อนบ้านและสามารถผ่านเข้าสู่ ประเทศเวียดนามและประเทศจีน</p> <p>O3. มีความต้องการสินค้าเกษตรและผลิตภัณฑ์จากประเทศเพื่อนบ้านที่เพิ่มขึ้น</p> <p>O4. สาธารณรัฐประชาชนจีนมีนโยบายการสนับสนุน และส่งเสริมการค้าการลงทุน กับประเทศในกลุ่มอาเซียน</p> <p>O5. เศรษฐกิจการค้าชายแดนมีการขยายตัว</p> <p>O6. มีเทคโนโลยี และนวัตกรรมที่เหมาะสมกับการทำการตลาดสมัยใหม่</p>	<p>T1. การเข้าสู่สังคมสูงอายุอาจส่งผลกระทบต่อปัญหาแรงงานภาคการเกษตร</p> <p>T2. ความเปลี่ยนแปลงของสภาพภูมิอากาศโลก (Climate Change)</p> <p>T3. การแพร่ระบาดของโรคอุบัติใหม่ อาทิไวรัส covid-19</p> <p>T4. สถานการณ์ภาวะเศรษฐกิจโลกและการเมืองทั้งในประเทศและต่างประเทศ</p> <p>T5. ค่าใช้จ่ายในการเดินทางท่องเที่ยว อาทิตั๋วเครื่องบิน</p> <p>T6. ต้นทุนการผลิตสินค้าเกษตรสูงกว่าพื้นที่อื่น</p> <p>T7. นโยบายการค้าระหว่างประเทศ ปัญหาด้านการค้าการลงทุนระหว่างประเทศ เช่น ปัญหาสินค้าหนีภาษี</p> <p>T8. สงครามรัสเซีย - ยูเครน ส่งผลกระทบต่อการส่งออก และทำให้ราคาน้ำมันและปัจจัยการผลิตสูงขึ้น</p>

โอกาส (Opportunities)	อุปสรรค (Threats)
<p>O7. เส้นทางขนส่งกระจายสินค้าของสะพานมิตรภาพ ไทย-ลาวแห่งที่ 1,2,3,5 และรถไฟ ความเร็วสูง ลาว-จีน</p> <p>O8. รัฐบาลมีนโยบายการพัฒนา เช่น โครงสร้างพื้นฐาน การท่องเที่ยว การค้า การลงทุน และ สิ่งแวดล้อม</p> <p>O9. กระแสความนิยมการท่องเที่ยวเชิงวัฒนธรรม ธรรมชาติ เพิ่มสูงขึ้น</p> <p>O10. ประเทศเพื่อนบ้านมีความสัมพันธ์อันดี กับกลุ่ม จังหวัดฯ</p> <p>O11. มีนโยบายเศรษฐกิจพิเศษอนุภูมิภาคลุ่มน้ำโขง</p> <p>O12. กระแสความนิยมการบริโภคสินค้า เพื่อสุขภาพ</p> <p>O13. การเข้าสู่สังคมสูงวัยแบบสมบูรณ์</p> <p>O14. การผลิตสินค้า OTOP ของผู้สูงอายุ</p> <p>O15. นโยบาย SMART CITY</p>	<p>T9. ระบบการดูแลผู้สูงอายุยังไม่ครอบคลุมทุกพื้นที่</p> <p>T10. ยังขาดนวัตกรรมการผลิตสินค้าของผู้สูงอายุ</p> <p>T11. การเผาทำลายพื้นที่ทางการเกษตรของประเทศ เพื่อนบ้าน</p>

2) การวิเคราะห์จุดแข็ง จุดอ่อน โอกาส และอุปสรรค (SWOT Analysis)

กลุ่มจังหวัดภาคตะวันออกเฉียงเหนือตอนบน 2 มีจุดแข็งและโอกาสที่เป็นต้นทุน ในการดำเนิน กิจกรรมต่างๆ ให้บรรลุวัตถุประสงค์ โดยเน้นไปที่การให้ความสำคัญกับประเด็นจุดแข็ง ที่มีลำดับความสำคัญสูงเป็น แนวทางการพัฒนาในระดับแรก ได้แก่ ด้านความเหมาะสมทางภูมิศาสตร์ เช่น มีเขตเศรษฐกิจพิเศษ 2 จังหวัด มี สะพานและด่านการค้า 2 จังหวัดเชื่อมโยงไทย - ลาว และมี 2 สนามบิน ด้านแหล่งน้ำธรรมชาติ แหล่งน้ำต้นทุน และทรัพยากรป่าไม้ในพื้นที่ที่มีความอุดมสมบูรณ์ ด้านการเพิ่มกำลัง การผลิตและการขยายตลาดผลผลิต ทาง การเกษตร การปศุสัตว์ และการท่องเที่ยวที่โดดเด่นทางธรรมชาติ วัฒนธรรม และวัฒนธรรม โดยใช้โอกาส จาก มาตรการของภาครัฐด้านการส่งเสริมการท่องเที่ยวลุ่มน้ำโขง การวางแผนการพัฒนาโครงข่ายคมนาคม และ ระบบโลจิสติกส์ในพื้นที่กลุ่มจังหวัดที่เชื่อมโยงระยอง เศรษฐกิจ (EEC) และประเทศเพื่อนบ้าน และจีน รวมถึง โอกาสจากมาตรการด้านการส่งเสริมสินค้าเกษตร คุณภาพ ทั้งนี้ต้องคำนึงถึงอุปสรรคที่กำลังเกิดขึ้น ใน ปัจจุบัน เช่น การเข้าสู่สังคมสูงวัยส่งผลต่อปัญหาแรงงาน ภาคการเกษตร รวมทั้งสถานการณ์ภาวะเศรษฐกิจโลก และการเมืองทั้งในประเทศและต่างประเทศ เป็นต้น

ขณะเดียวกันก็ควรปรับแก้ไขจุดอ่อนด้านต่าง ๆ ให้กลายเป็นจุดแข็งเพื่อจะได้ สามารถใช้โอกาสที่

มีได้อย่างเต็มที่ ได้แก่ การพัฒนาระบบการคมนาคมขนส่งให้มีความเชื่อมโยงและมีความสะดวก ปลอดภัย เร่งลด ปัญหาความเหลื่อมล้ำ และวางแผนป้องกันและรองรับปัญหาอุปสรรค ได้แก่ ภาวะเศรษฐกิจโลกและการเมือง ทั้งในประเทศและต่างประเทศ การเข้าสู่สังคมสูงอายุอาจส่งผลกระทบต่อปัญหาแรงงานภาคการเกษตร รวมถึงปัญหาด้าน การค้า การลงทุนระหว่างประเทศ เช่น ปัญหาสินค้าหนีภาษี

เป้าหมายการพัฒนาของกลุ่มจังหวัด

“ฐานการผลิตสินค้าเกษตรมูลค่าสูง เมืองน่าอยู่ น่าเที่ยว น่าลงทุน ประตุการค้าสู่ออนุภูมิภาคกลุ่มแม่น้ำโขง”

พันธกิจ

1. ส่งเสริมและพัฒนากการค้า การลงทุน เชื่อมโยงอนุภูมิภาคกลุ่มแม่น้ำโขง
2. ส่งเสริมและพัฒนากเกษตรมูลค่าสูงด้วยเทคโนโลยีและนวัตกรรมสู่ความเข้มแข็งและยั่งยืน
3. ส่งเสริมและพัฒนาเมืองน่าอยู่ น่าเที่ยว

ตัวชี้วัดความสำเร็จตามเป้าหมายการพัฒนาของกลุ่มจังหวัด

1. มูลค่าผลิตภัณฑ์มวลรวมของกลุ่มจังหวัดฯ เพิ่มขึ้นร้อยละ 3 ต่อปี
2. พื้นที่ผลิตสินค้าเกษตรมูลค่าสูงเพิ่มขึ้นร้อยละ 5 จากปีที่ผ่านมา
3. พื้นที่การเกษตรที่ได้รับประโยชน์จากการบริหารจัดการน้ำเพิ่มขึ้นจากปีที่ผ่านมา ปีละ 5,000 ไร่
4. มูลค่าการจำหน่ายสินค้าของกลุ่มจังหวัดฯ เพิ่มขึ้นร้อยละ 3 ต่อปี

ประเด็นการพัฒนาของกลุ่มจังหวัด

1) ประเด็นการพัฒนา

ประเด็นการพัฒนาที่ 1 : พัฒนาสินค้าเกษตรมูลค่าสูงอย่างยั่งยืน

ประเด็นการพัฒนาที่ 2 : การพัฒนาการท่องเที่ยว 3 ธรรม (ธรรมะ ธรรมชาติ วัฒนธรรม)

เชื่อมโยงอาเซียนสู่สากล

ประเด็นการพัฒนาที่ 3 : การพัฒนาขีดความสามารถด้านการค้า การลงทุนและโลจิสติกส์ ให้กับ ภาคธุรกิจในพื้นที่

ประเด็นการพัฒนาที่ 4 : การพัฒนาสังคม ความมั่นคง และสิ่งแวดล้อม

2) เป้าประสงค์

- (1) ผลิตภัณฑ์มวลรวมภาคการเกษตรของกลุ่มจังหวัดเพิ่มขึ้น
- (2) ผลิตภัณฑ์การแปรรูปด้านการเกษตรด้วยเทคโนโลยีและนวัตกรรมเพิ่มขึ้น
- (3) กลุ่มเกษตรกรพัฒนาการผลิตสินค้าเกษตรมูลค่าสูงเพิ่มขึ้น
- (4) มีการผลิตสินค้าเกษตรปลอดภัยเพิ่มขึ้น

- (5) เพื่อส่งเสริมการท่องเที่ยวในพื้นที่สกลนคร นครพนม มุกดาหาร ตามวิถีลุ่มน้ำโขงเชื่อมโยงการท่องเที่ยวสู่สากล
- (6) เพื่อพัฒนาการท่องเที่ยว เพิ่มศักยภาพความเป็นอยู่และสร้างรายได้ให้แก่ประชาชน ประกอบการด้านการท่องเที่ยว
- (7) เพิ่มศักยภาพทางเศรษฐกิจมวลรวมของกลุ่มจังหวัดเพิ่มขึ้น
- (8) ภาคการค้าและการลงทุนมีการขยายตัวเพิ่มสูงขึ้น
- (9) ผู้ประกอบการ และแรงงานได้รับการเพิ่มขีดความสามารถด้านการผลิต การค้า การลงทุน
- (10) พัฒนาโครงสร้างพื้นฐานด้านการค้า การลงทุน และโลจิสติกส์
- (11) สินค้าและบริการได้รับการเพิ่มมูลค่าโดยใช้นวัตกรรม
- (12) กลุ่มคนเปราะบางได้รับการช่วยเหลือเพิ่มมากขึ้น
- (13) ประชาชนมีความมั่นคงปลอดภัยในชีวิตและทรัพย์สินมากขึ้น
- (14) ทรัพยากรธรรมชาติและสิ่งแวดล้อมได้รับการดูแลฟื้นฟู

3) ตัวชี้วัดและค่าเป้าหมาย

- (1) ผลิตภัณฑ์มวลรวมภาคการเกษตรของกลุ่มจังหวัดเพิ่มขึ้น ร้อยละ 5 จากค่าฐาน
- (2) จำนวนเกษตรกรและกลุ่มเกษตรกรทำการเกษตรมูลค่าสูง เพิ่มขึ้น 30 กลุ่มเกษตรกรจากค่าฐาน
- (3) จำนวนผลิตภัณฑ์การเกษตรแปรรูปด้วยเทคโนโลยีและนวัตกรรมเพิ่มขึ้น 65 ผลิตภัณฑ์จากค่าฐาน
- (4) ส่งเสริมและพัฒนาเครือข่ายกลุ่มเกษตรกรให้เกิดการบริหารจัดการสินค้าเกษตรแบบครบวงจรเพิ่มขึ้น 30 กลุ่มเกษตรกรจากค่าฐาน
- (5) จำนวนนักท่องเที่ยวกลุ่มจังหวัดฯ เพิ่มขึ้น ร้อยละ 20 จากค่าฐาน
- (6) รายได้จากการท่องเที่ยวกลุ่มจังหวัดฯ เพิ่มขึ้น ร้อยละ 23 จากค่าฐาน
- (7) บุคลากร อาสาสมัครและเครือข่ายด้านการท่องเที่ยวได้รับการพัฒนา จำนวน 1,400 คนจากค่าฐาน
- (8) แหล่งท่องเที่ยวได้รับการพัฒนา จำนวน 15 แห่ง
- (9) มูลค่าการค้าชายแดนและผ่านแดนของกลุ่มจังหวัด เพิ่มขึ้นร้อยละ 9 จากค่าฐาน
- (10) มูลค่าการจำหน่ายสินค้า OTOP ของกลุ่มจังหวัด เพิ่มขึ้นร้อยละ 24 จากค่าฐาน
- (11) เส้นทางขนส่งได้รับการพัฒนาไม่น้อยกว่า 9 เส้นทาง จากค่าฐาน
- (12) กลุ่มคนเปราะบางได้รับการช่วยเหลือ เพิ่มขึ้นร้อยละ 15 จากค่าฐาน
- (13) จำนวนอาชญากรรมลดลง ร้อยละ 5 จากค่าฐาน
- (14) ปริมาณขยะอินทรีย์ต้นทางลดลง ร้อยละ 5 จากค่าฐาน

(15) คุณภาพแหล่งน้ำธรรมชาติอยู่ในระดับดีตามดัชนีชี้วัดคุณภาพน้ำกรมควบคุมมลพิษ

4) แนวทางการพัฒนา

- (1) ส่งเสริมและพัฒนาการเกษตรมูลค่าสูงด้วยเทคโนโลยีและนวัตกรรมสู่ความเข้มแข็งและยั่งยืน
- (2) ส่งเสริมและพัฒนาเครือข่ายกลุ่มเกษตรกรและผู้ประกอบการ
- (3) พัฒนาเครือข่ายการตลาดสมัยใหม่ของกลุ่มจังหวัด
- (4) พัฒนาเรื่องราวและเส้นทางเชื่อมโยงการท่องเที่ยวของกลุ่มจังหวัดสนุก
- (5) พัฒนาสินค้าและบริการด้านการท่องเที่ยว
- (6) พัฒนา ปรับปรุง เชื่อมโยงโครงสร้างพื้นฐาน สภาพแวดล้อม และสารสนเทศให้เอื้อต่อการค้าการลงทุน(7) เพิ่มขีดความสามารถด้านการผลิต การค้า การลงทุน และส่งเสริมการใช้
นวัตกรรมเพื่อเพิ่มมูลค่าให้กับสินค้า และบริการแก่ผู้ผลิต ผู้ประกอบการ แรงงาน ในพื้นที่
- (8) พัฒนาศักยภาพผู้ประกอบการ ส่งเสริมเครือข่ายความร่วมมือทั้งภายในประเทศและ
ต่างประเทศ เพื่อขยายการค้า การลงทุน
- (9) ยกกระดับคุณภาพชีวิตของคน ทุกช่วงวัยให้ได้มาตรฐานและแก้ปัญหาความยากจนให้กับผู้มี
รายได้น้อยเพื่อลดความเหลื่อมล้ำทางสังคม
- (10) สร้างความมั่นคงทางพลังงาน และความมั่นคงในชีวิตและทรัพย์สิน
- (11) การบริหารจัดการทรัพยากรธรรมชาติและสิ่งแวดล้อม

5) แผนงาน โครงการสำคัญ และกิจกรรม

(1) แผนงาน

1. ส่งเสริมและพัฒนาการเกษตรมูลค่าสูงด้วยเทคโนโลยีและนวัตกรรมสู่ความเข้มแข็ง
และยั่งยืน
2. ส่งเสริมและพัฒนาเครือข่ายกลุ่มเกษตรกร ผู้ประกอบการ และการตลาดสมัยใหม่
3. ยกกระดับและพัฒนาโครงสร้างพื้นฐานด้านการท่องเที่ยว
4. ส่งเสริมการตลาด การประชาสัมพันธ์ด้านการท่องเที่ยว
5. พัฒนาสินค้าและบริการด้านการท่องเที่ยว
6. การพัฒนาขีดความสามารถด้านการค้า การลงทุน และโลจิสติกส์ ให้กับภาคธุรกิจ
ในพื้นที่
7. พัฒนาคุณภาพชีวิตคนทุกช่วงวัย
8. พัฒนาอาชีพและรายได้ของผู้มีรายได้น้อยในพื้นที่ที่มีสัดส่วนคนจนสูง
9. สร้างความมั่นคงทางพลังงาน และความมั่นคงในชีวิตและทรัพย์สิน

10. การบริหารจัดการทรัพยากรธรรมชาติและสิ่งแวดล้อม

(2) โครงการสำคัญและกิจกรรม

1. โครงการส่งเสริมและพัฒนาการผลิตสินค้าเกษตรมูลค่าสูง (BCG-Precision Farming)
2. โครงการพัฒนาโครงสร้างพื้นฐานด้านการเกษตรเพื่อเพิ่มประสิทธิภาพการจัดการภาคการเกษตร
3. โครงการยกระดับและขยายผลเศรษฐกิจฐานรากภาคการเกษตรด้วยเทคโนโลยีนวัตกรรมสมัยใหม่
4. โครงการขับเคลื่อนการเกษตรในพื้นที่ลุ่มน้ำโขงอย่างยั่งยืนของกลุ่มจังหวัดสนุก ด้วยโมเดลเศรษฐกิจ BCG
5. โครงการส่งเสริมและพัฒนาเครือข่ายกลุ่มเกษตรกรเพื่อการผลิตและการตลาดของกลุ่มสนุก
6. โครงการยกระดับพัฒนาเส้นทางคมนาคม และสิ่งอำนวยความสะดวกด้านการท่องเที่ยว
7. โครงการส่งเสริมการท่องเที่ยวเมือง 3 ธรรม และยกระดับศิลปวัฒนธรรมอนุภูมิภาค ลุ่มน้ำโขง (Promoting Tourism in Sam Tham City and Enhancing Art and Culture in Mekong Subregion)
8. โครงการส่งเสริมการท่องเที่ยวตลาดและประชาสัมพันธ์กลุ่มจังหวัดสนุก (เที่ยวสนุก สุขสบาย)
9. โครงการพัฒนาสินค้าและบริการด้านการท่องเที่ยวกลุ่มจังหวัดสนุก
10. โครงการประชาสัมพันธ์สินค้าด้านการท่องเที่ยวกลุ่มจังหวัดสนุก
11. โครงการปรับปรุงโครงสร้างพื้นฐาน เพื่อสนับสนุนการค้า การลงทุน และโลจิสติกส์ของกลุ่มจังหวัดสนุก
12. โครงการพัฒนาศักยภาพบุคลากรและยกระดับสินค้า เพื่อรองรับการแข่งขันด้านการค้าการลงทุนของกลุ่มจังหวัดสนุก
13. โครงการส่งเสริมพัฒนาด้านการตลาดและพัฒนาความร่วมมือทางการค้าการลงทุน ทั้งในและต่างประเทศของกลุ่มจังหวัดสนุก
14. โครงการส่งเสริมความตระหนักรู้ปัญหาความรุนแรงในครอบครัว กลุ่มสนุก
15. โครงการพัฒนาที่อยู่อาศัยสำหรับคนพิการและผู้สูงอายุ กลุ่มสนุก

16. โครงการส่งเสริมเศรษฐกิจฐานรากและพัฒนากลุ่มอาชีพคนพิการและผู้ดูแลคนพิการกลุ่มสนุก
17. โครงการพัฒนาทักษะด้านการใช้พลังงานทางเลือก
18. โครงการเพิ่มประสิทธิภาพด้านความมั่นคงแห่งอนุภูมิภาคลุ่มน้ำโขงของกลุ่มจังหวัดสนุก
19. โครงการพัฒนาระบบสารสนเทศภูมิศาสตร์ (GIS) ของแหล่งกำเนิดมลพิษในพื้นที่
20. โครงการการบริหารจัดการคุณภาพดิน น้ำ อากาศ
21. โครงการส่งเสริมการใช้ประโยชน์ขยะชีวมวล ชุมชน ด้วยเทคโนโลยี และนวัตกรรม

แผนผังเชื่อมโยงสาระสำคัญของแผนพัฒนากลุ่มจังหวัดภาคตะวันออกเฉียงเหนือตอนบน 2

“ฐานการผลิตสินค้าเกษตรมูลค่าสูง เมืองน่าอยู่ น่าเที่ยว น่าลงทุน ประตุการค้าสู่อนุภูมิภาคกลุ่มแม่น้ำโขง”

เป้าหมายการพัฒนา
กลุ่มจังหวัด

พันธกิจ

1. ส่งเสริมและพัฒนาการค้า การลงทุน เชื่อมโยงอนุภูมิภาคกลุ่มแม่น้ำโขง

2. ส่งเสริมและพัฒนาการเกษตรมูลค่าสูงด้วยเทคโนโลยีและนวัตกรรมสู่ความเข้มแข็งและยั่งยืน

3. ส่งเสริมและพัฒนาเมืองน่าอยู่ น่าเที่ยว

ตัวชี้วัดความสำเร็จตามเป้าหมายการพัฒนา
กลุ่มจังหวัด

1. มูลค่าผลิตภัณฑ์มวลรวมของกลุ่มจังหวัดฯ เพิ่มขึ้นร้อยละ 3 ต่อปี

2. พื้นที่ผลิตสินค้าเกษตรมูลค่าสูงเพิ่มขึ้นร้อยละ 5 จากปีที่ผ่านมา

3. พื้นที่การเกษตรที่ได้รับประโยชน์จากการบริหารจัดการน้ำเพิ่มขึ้น จากปีที่ผ่านมา ปีละ 5,000 ไร่

4. มูลค่าการจำหน่ายสินค้าของกลุ่มจังหวัดฯ เพิ่มขึ้นร้อยละ 3 ต่อปี

ประเด็นการพัฒนา
ของกลุ่มจังหวัด

1. พัฒนาสินค้าเกษตรมูลค่าสูงอย่างยั่งยืน

2. การพัฒนาการท่องเที่ยว 3 ธรรม (ธรรมะ ธรรมชาติ วัฒนธรรม) เชื่อมโยงอาเซียนสู่สากล

3. การพัฒนาขีดความสามารถ ด้านการค้า การลงทุนและโลจิสติกส์ ให้กับภาคธุรกิจในพื้นที่

4. การพัฒนาสังคม ความมั่นคง และสิ่งแวดล้อม

เป้าประสงค์

(1) ผลิตภัณฑ์มวลรวมภาคการเกษตรของกลุ่มจังหวัดเพิ่มขึ้น
(2) ผลิตภัณฑ์การแปรรูปด้านการเกษตรด้วยเทคโนโลยีและนวัตกรรมเพิ่มขึ้น
(3) กลุ่มเกษตรกรพัฒนาการผลิตสินค้าเกษตรมูลค่าสูงเพิ่มขึ้น
(4) มีการผลิตสินค้าเกษตรปลอดภัยเพิ่มขึ้น

(5) เพื่อส่งเสริมการท่องเที่ยวในพื้นที่สกลนคร นครพนม มุกดาหาร ตามวิถีลุ่มน้ำโขงเชื่อมโยงการท่องเที่ยวสู่สากล
(6) เพื่อพัฒนาการท่องเที่ยว เพิ่มศักยภาพความเป็นอยู่และสร้างรายได้ให้แก่ประชาชน ประกอบการด้านการท่องเที่ยว

(7) เพิ่มศักยภาพทางเศรษฐกิจมวลรวมของกลุ่มจังหวัดเพิ่มขึ้น
(8) ภาคการค้าและการลงทุนมีการขยายตัวเพิ่มสูงขึ้น
(9) ผู้ประกอบการ และแรงงานได้รับการเพิ่มขีดความสามารถด้านการผลิต การค้า การลงทุน
(10) พัฒนาโครงสร้างพื้นฐานด้านการค้า การลงทุน และโลจิสติกส์
(11) สินค้าและบริการได้รับการเพิ่มมูลค่าโดยใช้นวัตกรรม

(12) กลุ่มคนเปราะบางได้รับการช่วยเหลือเพิ่มมากขึ้น
(13) ประชาชนมีความมั่นคงปลอดภัยในชีวิตและทรัพย์สินมากขึ้น
(14) ทรัพยากรธรรมชาติและสิ่งแวดล้อมได้รับการดูแลฟื้นฟู

ตัวชี้วัดและค่าเป้าหมาย

1) ผลิตภัณฑ์มวลรวมภาคการเกษตรของกลุ่มจังหวัดเพิ่มขึ้น ร้อยละ 5 จากค่าฐาน
(2) จำนวนเกษตรกรและกลุ่มเกษตรกรทำการเกษตรมูลค่าสูงเพิ่มขึ้น 30 กลุ่มเกษตรกรจากค่าฐาน
(3) จำนวนผลิตภัณฑ์การเกษตรแปรรูปด้วยเทคโนโลยีและนวัตกรรมเพิ่มขึ้น 65 ผลิตภัณฑ์จากค่าฐาน
(4) ส่งเสริมและพัฒนาเครือข่ายกลุ่มเกษตรกรให้เกิดการบริหารจัดการสินค้าเกษตรแบบครบวงจรเพิ่มขึ้น 30 กลุ่มเกษตรกรจากค่าฐาน

5) จำนวนนักท่องเที่ยวกลุ่มจังหวัดฯ เพิ่มขึ้น ร้อยละ 20 จากค่าฐาน
(6) รายได้จากการท่องเที่ยวกลุ่มจังหวัดฯ เพิ่มขึ้น ร้อยละ 23 จากค่าฐาน

(7) บุคลากร อาสาสมัครและเครือข่ายด้านการท่องเที่ยวได้รับการพัฒนา จำนวน 1,400 คน จากค่าฐาน
(8) แหล่งท่องเที่ยวได้รับการพัฒนา จำนวน 15 แห่ง
(9) มูลค่าการค้าชายแดนและผ่านแดนของกลุ่มจังหวัด เพิ่มขึ้น ร้อยละ 9 จากค่าฐาน
(10) มูลค่าการจำหน่ายสินค้า OTOP ของกลุ่มจังหวัด เพิ่มขึ้น ร้อยละ 24 จากค่าฐาน
(11) เส้นทางขนส่งได้รับการพัฒนาไม่น้อยกว่า 9 เส้นทาง จากค่าฐาน

(12) กลุ่มคนเปราะบางได้รับการช่วยเหลือ เพิ่มขึ้นร้อยละ 15 จากค่าฐาน
(13) จำนวนอาชญากรรมลดลง ร้อยละ 5 จากค่าฐาน
(14) ปริมาณขยะอินทรีย์ต้นทางลดลง ร้อยละ 5 จากค่าฐาน
(15) คุณภาพแหล่งน้ำธรรมชาติอยู่ในระดับดีตามดัชนีชี้วัดคุณภาพน้ำกรมควบคุมมลพิษ

ประเด็นการพัฒนาของกลุ่มจังหวัด

1. พัฒนาสินค้าเกษตรมูลค่าสูงอย่างยั่งยืน

แผนงานที่ 1 ส่งเสริมและพัฒนาการเกษตรมูลค่าสูงด้วยเทคโนโลยีและนวัตกรรมสู่ความเข้มแข็ง และยั่งยืน

- โครงการสำคัญที่ 1 โครงการส่งเสริมและพัฒนาการผลิตสินค้าเกษตรมูลค่าสูง (BCG-Precision Farming)
- โครงการสำคัญที่ 2 โครงการพัฒนาโครงสร้างพื้นฐานด้านการเกษตร เพื่อเพิ่มประสิทธิภาพการจัดการภาคการเกษตร
- โครงการสำคัญที่ 3 โครงการยกระดับและขยายผลเศรษฐกิจฐานรากภาคการเกษตรด้วยเทคโนโลยี นวัตกรรมสมัยใหม่
- โครงการสำคัญที่ 4 โครงการขับเคลื่อนการเกษตร ในพื้นที่ลุ่มน้ำโขงอย่างยั่งยืน ของกลุ่มจังหวัดสนุกด้วยโมเดลเศรษฐกิจ BCG

แผนงานที่ 2 ส่งเสริมและพัฒนาเครือข่ายกลุ่มเกษตรกรผู้ประกอบการและการตลาดสมัยใหม่

- โครงการสำคัญที่ 1 โครงการส่งเสริมและพัฒนาเครือข่ายกลุ่มเกษตรกรเพื่อการผลิตและการตลาดของกลุ่มสนุก

2. การพัฒนาการท่องเที่ยว 3 ธรรม (ธรรมะ ธรรมชาติ วัฒนธรรม) เชื่อมโยงอาเซียนสู่สากล

แผนงานที่ 1 ยกระดับและพัฒนาโครงสร้างพื้นฐานด้านการท่องเที่ยว

- โครงการสำคัญที่ 1 โครงการยกระดับพัฒนาเส้นทางคมนาคม และสิ่งอำนวยความสะดวกด้านการ

แผนงานที่ 2 ส่งเสริมการตลาด การประชาสัมพันธ์ด้านการท่องเที่ยว

- โครงการสำคัญที่ 1 โครงการส่งเสริมการท่องเที่ยวเมือง 3 ธรรม และยกระดับศิลปวัฒนธรรมอนุภาคลุ่มน้ำโขง (Promoting Tourism in Sam Tham City and Enhancing Art and Culture in Mekong Subregion)
- โครงการสำคัญที่ 2 โครงการส่งเสริมการท่องเที่ยวตลาดและประชาสัมพันธ์กลุ่มจังหวัดสนุก (เที่ยวสนุก สุขสบาย)

แผนงานที่ 3 พัฒนาสินค้าและบริการด้านการท่องเที่ยว

- โครงการสำคัญที่ 1 โครงการพัฒนาสินค้าและบริการด้านการท่องเที่ยวกลุ่มจังหวัดสนุก
- โครงการสำคัญที่ 2 โครงการประชาสัมพันธ์สินค้าด้านการท่องเที่ยวกลุ่มจังหวัดสนุก

3. การพัฒนาขีดความสามารถ ด้านการค้า การลงทุนและโลจิสติกส์ให้กับภาคธุรกิจในพื้นที่

แผนงานที่ 1 การพัฒนาขีดความสามารถด้านการค้า การลงทุนและโลจิสติกส์ ให้กับภาคธุรกิจในพื้นที่

- โครงการสำคัญที่ 1 โครงการปรับปรุงโครงสร้างพื้นฐานเพื่อสนับสนุนการค้า การลงทุน และโลจิสติกส์ของกลุ่มจังหวัดสนุก
- โครงการสำคัญที่ 2 โครงการพัฒนาศักยภาพบุคลากรและยกระดับสินค้า เพื่อรองรับการแข่งขันด้านการค้า
- โครงการสำคัญที่ 3 โครงการส่งเสริมพัฒนาด้านการตลาดและพัฒนาความร่วมมือทางการค้าการลงทุนทั้งในและต่างประเทศของกลุ่มจังหวัดสนุก

4. การพัฒนาสังคม ความมั่นคง และสิ่งแวดล้อม

แผนงานที่ 1 พัฒนาคูณภาพชีวิตทุกช่วงวัย

- โครงการสำคัญที่ 1 โครงการส่งเสริมความตระหนักรู้ปัญหาความรุนแรงในครอบครัว กลุ่มสนุก
- โครงการสำคัญที่ 2 โครงการพัฒนาที่อยู่อาศัยสำหรับคนพิการและผู้สูงอายุ กลุ่มสนุก

แผนงานที่ 2 พัฒนาอาชีพและรายได้ของผู้มีรายได้น้อยในพื้นที่ที่มีสัดส่วนคนจนสูง

- โครงการสำคัญที่ 1 โครงการส่งเสริมเศรษฐกิจฐานรากและพัฒนากลุ่มอาชีพคนพิการและผู้ดูแลคนพิการ กลุ่มสนุกการ

แผนงานที่ 3 สร้างความมั่นคงทางพลังงาน และความมั่นคงในชีวิตและทรัพย์สิน

- โครงการสำคัญที่ 1 โครงการพัฒนาทักษะด้านการใช้พลังงานทางเลือก
- โครงการสำคัญที่ 2 โครงการเพิ่มประสิทธิภาพด้านความมั่นคงแห่งอนุภูมิภาคลุ่มน้ำโขงของกลุ่มจังหวัดสนุก

แผนงานที่ 4 การบริหารจัดการทรัพยากรธรรมชาติและสิ่งแวดล้อม

- โครงการสำคัญที่ 1 โครงการพัฒนาระบบสารสนเทศภูมิศาสตร์ (GIS) ของแหล่งกำเนิดมลพิษในพื้นที่
- โครงการสำคัญที่ 2 โครงการการบริหารจัดการคุณภาพดิน น้ำ อากาศ
- โครงการสำคัญที่ 3 โครงการการส่งเสริมการใช้ประโยชน์ขยะชีวมวล ชุมชน ด้วยเทคโนโลยี และนวัตกรรม



แผนพัฒนาจังหวัดมุกดาหาร (พ.ศ. 2566-2570)

บทวิเคราะห์การทบทวนสถานะแวดล้อม (SWOT) จังหวัดมุกดาหาร

จุดแข็ง (Strength)	จุดแข็ง (Strength)
<p>1. ที่ตั้งทางภูมิศาสตร์มีความได้เปรียบ เป็นประตูสู่ประเทศอินโดจีนตามเส้นทางระเบียงเศรษฐกิจ ตะวันออก-ตะวันตก (East-West Economic Corridor : EWEC) และมีสะพานมิตรภาพแห่งที่ 2 (มุกดาหาร - สะหวันนะเขต)</p> <p>2. เป็นแหล่งผลิตสินค้าเกษตรที่หลากหลาย (ข้าว มันสำปะหลัง ยางพารา อ้อย ปศุสัตว์ และ ประมงน้ำจืด)</p> <p>3. มีแหล่งท่องเที่ยวหลากหลาย ทั้งทางธรรมชาติ เชิงประวัติศาสตร์ และวัฒนธรรมประเพณี</p> <p>4. มีขนบธรรมเนียม ประเพณี ศิลปวัฒนธรรม อันดีงามเป็นเอกลักษณ์ เช่น วัฒนธรรมพื้นบ้าน 8 ชนเผ่า และภูมิปัญญาท้องถิ่น</p> <p>5. ศักยภาพด้านพลังงานทดแทนสูง (พลังงานลม) มีภาคอุตสาหกรรมที่ต่อเนื่องจากภาคเกษตร</p>	<p>1. ขาดระบบขนส่งทางอากาศและระบบราง</p> <p>2. ขาดระบบการจัดการที่มีประสิทธิภาพ เช่น ระบบการจัดการขยะ การบริหารจัดการน้ำ</p> <p>3. ความเหลื่อมล้ำด้านรายได้สูง ประชากร บางส่วนยากจน</p> <p>4. ผลิตภาพแรงงานต่ำ ขาดแคลนแรงงานฝีมือ</p> <p>5. ผลสัมฤทธิ์ทางการศึกษาต่ำ ขาดโอกาสด้าน การศึกษา</p> <p>6. โครงสร้างประชากรเข้าสู่สังคมผู้สูงอายุ มากขึ้น</p> <p>7. ระบบบริการพื้นฐานไม่เพียงพอต่อความต้องการของประชาชน เช่น การมีอัตรา แพทย์ต่อประชากรต่ำ</p>
โอกาส (Opportunity)	ภัยคุกคาม (Threat)
<p>1. ความตกลงระหว่างประเทศที่ไทยทำกับประเทศเพื่อนบ้าน</p> <ul style="list-style-type: none"> ข้อตกลงด้านการคมนาคมขนส่งระหว่างไทย-ลาว-เวียดนาม การสถาปนาความสัมพันธ์เมืองคู่แฝดระหว่าง มุกดาหาร - สะหวันนะเขต (สปป.ลาว) - กวางตรี (เวียดนาม) - ฉงจั่ว (จีน) นโยบายเปิดเสรีทางการค้ากับกลุ่มประเทศ อาเซียนประเทศอื่น ๆ 	<p>1. การแพร่ระบาดของโรคติดเชื้อไวรัสโคโรนา 2019 (COVID – 19)</p> <p>2. ข้อจำกัดด้านกฎหมาย ระเบียบ ระหว่างประเทศที่ซับซ้อนไม่เอื้อต่อการค้า การลงทุน การท่องเที่ยว และการศึกษา</p> <p>3. ปัญหาความมั่นคงชายแดน เช่น การลักลอบเข้าเมือง สินค้าหนีภาษี และปัญหา ยาเสพติด</p> <p>4. ความผันผวนของราคาสินค้าเกษตร</p>

โอกาส (Opportunity)	ภัยคุกคาม (Threat)
2. เป็นเขตพัฒนาเศรษฐกิจพิเศษมุกดาหาร (3 อำเภอ 11 ตำบล)	5. ต้นทุนการผลิตด้านการเกษตรสูง เนื่องจากปัจจัยการผลิตมีการปรับราคาสูงขึ้น
3. เป็นเขตส่งเสริมเมืองอัจฉริยะจังหวัดมุกดาหาร (Mukdahan Smart City) ประเภทเมืองเดิมน่าอยู่ (Loveable City)	6. ภัยธรรมชาติจากการเปลี่ยนแปลงของภูมิอากาศ ภัยแล้ง อุทกภัย
4. โครงการสร้างทางรถไฟทางคู่ (สายบ้านไผ่ - ร้อยเอ็ด - มหาสารคาม - มุกดาหาร - นครพนม)	
5. สถานีขนถ่ายสินค้าโดยรถบรรทุกขนาดใหญ่ (Truck Terminal)	
6. โครงการก่อสร้างท่าอากาศยานมุกดาหาร	
7. การเปลี่ยนแปลงสู่สังคมดิจิทัล	

เป้าหมายการพัฒนาจังหวัดมุกดาหาร (พ.ศ. 2566 - 2570)

วิสัยทัศน์

“เมืองการค้าทันสมัย เกษตรคุณภาพสูง ท่องเที่ยวชายโขง เชื่อมโยงสู่สากล”

พันธกิจ

1. พัฒนาระบบการค้า การลงทุน เพื่อเพิ่มสมรรถนะและขีดความสามารถในการแข่งขัน
2. พัฒนาการเกษตร เพื่อเพิ่มสมรรถนะและขีดความสามารถในการแข่งขัน
3. พัฒนาการท่องเที่ยว ส่งเสริมขนบธรรมเนียม ประเพณี วัฒนธรรม ภูมิปัญญาท้องถิ่น ให้เกิดประโยชน์ทางเศรษฐกิจและสังคมและความร่วมมือระหว่างประเทศเพื่อนบ้านอาเซียน
4. พัฒนาทรัพยากรมนุษย์ให้มีศักยภาพสู่สังคมฐานความรู้เพื่อให้สามารถรองรับการเปลี่ยนแปลงของพลวัตโลก
5. สร้างความสมดุลของระบบเศรษฐกิจ สังคม ทรัพยากรธรรมชาติและสิ่งแวดล้อม
6. เสริมสร้างความมั่นคงชายแดน

แนวทางการพัฒนา

1. สร้างการเจริญเติบโตทางเศรษฐกิจ โดยเน้นการเพิ่มมูลค่าในภาคเกษตร และสนับสนุนภาคการค้าชายแดน อุตสาหกรรม และการท่องเที่ยวด้วย Smart Economy City/Smart Mobility City
2. เพื่อยกระดับคุณภาพชีวิตของประชาชน สร้างชุมชนให้น่าอยู่ มีความมั่นคง และเป็นธรรม สู่ Smart Living City/Smart People City
3. เพื่ออนุรักษ์ ฟื้นฟู ทรัพยากรธรรมชาติและสิ่งแวดล้อม และป้องกันภัยธรรมชาติ ภายใต้อ Smart Environment City/Smart Energy City ตำแหน่งทางยุทธศาสตร์ (Positioning)

ตำแหน่งทางยุทธศาสตร์ (Positioning)

1. ด้านการค้าการลงทุน : การค้าชายแดน โลจิสติกส์ การลงทุน เขตพัฒนาเศรษฐกิจพิเศษ และเมืองอัจฉริยะ
2. ด้านเกษตร เกษตรแปรรูป และเกษตรมูลค่าสูง : โคน้ำคุณภาพ ข้าวอินทรีย์ ปลาสดแก้ว แพะ
3. ด้านท่องเที่ยว : ท่องเที่ยวเชิงวัฒนธรรม วิถีชีวิตลุ่มน้ำโขง
4. ด้านอุตสาหกรรม : อุตสาหกรรมเกษตรมูลค่าสูง และอุตสาหกรรมมูลค่าสูง

ประเด็นการพัฒนาจังหวัดมุกดาหาร

- ประเด็นการพัฒนาที่ 1 การเพิ่มความสามารถในการแข่งขันด้านการค้า การลงทุนเพื่อเชื่อมโยงสู่สากล
- ประเด็นการพัฒนาที่ 2 การยกระดับมาตรฐานการเกษตรและต่อยอดเพื่อเพิ่มมูลค่า ด้วยเทคโนโลยีและนวัตกรรม
- ประเด็นการพัฒนาที่ 3 การพัฒนาการท่องเที่ยวตามวิถีชีวิตลุ่มน้ำโขง
- ประเด็นการพัฒนาที่ 4 การพัฒนาเมืองและชุมชนน่าอยู่อย่างยั่งยืน
- ประเด็นการพัฒนาที่ 5 การจัดการทรัพยากรธรรมชาติและสิ่งแวดล้อมเพื่อเป็นฐานการพัฒนาอย่างยั่งยืน
- ประเด็นการพัฒนาที่ 6 การเสริมสร้างความมั่นคงชายแดน

1.4 ยุทธศาสตร์การพัฒนาและแนวทางการพัฒนาขององค์กรปกครองส่วนท้องถิ่นในเขตจังหวัดมุกดาหาร

ยุทธศาสตร์ที่ 1 เสริมสร้างท้องถิ่นเมืองน่าอยู่

แนวทางการพัฒนา

1. เสริมสร้างเมืองน่าอยู่ ชุมชนปลอดภัย ห่างไกลอบายมุข และยกระดับคุณภาพชีวิตให้ประชาชนอยู่ดีมีสุข ตามแนวปรัชญาเศรษฐกิจพอเพียง
 - 1.1 ส่งเสริมและสนับสนุนการป้องกันและแก้ไขปัญหาเสพติดในจังหวัดมุกดาหารให้ลดลง
 - 1.2 ส่งเสริมให้เด็ก เยาวชน และประชาชนมีความสนใจในด้านกีฬา เพื่อสุขภาพและนันทนาการ
 - 1.3 ส่งเสริมคุณภาพชีวิตของเด็ก เยาวชน สตรี ผู้สูงอายุ ผู้พิการ และผู้ด้อยโอกาสให้ดีขึ้น
 - 1.4 ให้การบริการด้านสุขภาพอนามัยพื้นฐานที่ดี
 - 1.5 ส่งเสริมความปลอดภัยในชีวิตและทรัพย์สิน
 - 1.6 พัฒนาคุณภาพชีวิตของประชาชนในชุมชนและสังคมให้อยู่ดีมีสุขตามแนวปรัชญาเศรษฐกิจพอเพียง
 - 1.7 ส่งเสริมความจงรักภักดีต่อสถาบันพระมหากษัตริย์
2. พัฒนาการคมนาคมและระบบสาธารณูปโภคให้ครอบคลุมทุกพื้นที่
 - 2.1 พัฒนาการคมนาคม สะดวก รวดเร็ว และปลอดภัย
 - 2.2 พัฒนาระบบโครงสร้างพื้นฐาน บริการด้านไฟฟ้า น้ำประปา และโทรศัพท์อย่างพอเพียงและทั่วถึง

ยุทธศาสตร์ที่ 2 เสริมสร้างเศรษฐกิจและการท่องเที่ยว

แนวทางการพัฒนา

1. ส่งเสริมเศรษฐกิจและการท่องเที่ยว เป็นเมืองเศรษฐกิจพิเศษที่มีสภาพแวดล้อมที่ดี รวมทั้งสืบสานศิลปวัฒนธรรม ประเพณี ภูมิปัญญาท้องถิ่น และเอกลักษณ์ประจำจังหวัด
 - 1.1 ให้ประชาชนมีส่วนร่วมในการส่งเสริมกิจกรรมด้านศาสนา วัฒนธรรม ประเพณี ประวัติศาสตร์ และภูมิปัญญาท้องถิ่น เพื่อการอนุรักษ์สืบสานต่อ และเชื่อมโยงสู่กิจกรรมการท่องเที่ยว
 - 1.2 ส่งเสริมการท่องเที่ยว โดยการสนับสนุนความสามารถของผู้ประกอบการและสร้างเครือข่าย เพื่อพัฒนาศักยภาพทั้งภายในและภายนอกประเทศ
 - 1.3 พัฒนาและปรับปรุงแหล่งท่องเที่ยวเดิม สร้างแหล่งท่องเที่ยวใหม่ และสร้างสิ่งอำนวยความสะดวกต่าง ๆ ในการท่องเที่ยว เพื่อกระตุ้นเศรษฐกิจและเพิ่มรายได้จากการท่องเที่ยว โดยร่วมมือกับหน่วยงานภาครัฐและเอกชนที่เกี่ยวข้องในจังหวัดมุกดาหาร
 - 1.4 ส่งเสริมและสนับสนุนการพัฒนาเศรษฐกิจ เพื่อรองรับการจัดตั้งเป็นเขตเศรษฐกิจพิเศษ

ยุทธศาสตร์ที่ 3 เสริมสร้างเศรษฐกิจและการท่องเที่ยว

แนวทางการพัฒนา

1. ส่งเสริมด้านการเกษตรกรรมและพัฒนาการตลาดสินค้าธุรกิจชุมชน
 - 1.1 พัฒนาแหล่งน้ำเพื่อการอุปโภค บริโภค และแหล่งน้ำเพื่อการเกษตรอย่างพอเพียง
 - 1.2 ส่งเสริมการเกษตรและอาชีพแก่ประชาชน
 - 1.3 ปรับปรุงคุณภาพสินค้าทางการเกษตรสู่ตลาดอาเซียน
 - 1.4 พัฒนาคูณภาพสินค้าหนึ่งตำบลหนึ่งผลิตภัณฑ์ (OTOP) ของจังหวัดมุกดาหาร เพื่อนำเข้าสู่ตลาดอาเซียน

ยุทธศาสตร์ที่ 4 เสริมสร้างเศรษฐกิจและการท่องเที่ยว

แนวทางการพัฒนา

1. การอนุรักษ์ฟื้นฟูทรัพยากรธรรมชาติและสิ่งแวดล้อม
 - 1.1 ส่งเสริมและสนับสนุนการอนุรักษ์ฟื้นฟูทรัพยากรธรรมชาติและสิ่งแวดล้อมแบบ

บูรณาการ

- 1.2 ปลูกฝังและสร้างจิตสำนึกการอนุรักษ์ทรัพยากรธรรมชาติและสิ่งแวดล้อม
- 1.3 ส่งเสริมการพัฒนาผังเมืองรวมอย่างเป็นระบบ

ยุทธศาสตร์ที่ 5 เสริมสร้างเศรษฐกิจและการท่องเที่ยว

แนวทางการพัฒนา

1. พัฒนาการศึกษาที่ทันสมัย เพื่อเตรียมความพร้อมในการเข้าสู่ประชาคมอาเซียน
 - 1.1 ให้บริการด้านการศึกษา และสนับสนุนวัสดุ สื่อ-อุปกรณ์ เพื่อพัฒนาบุคลากรทางการศึกษา พัฒนาเด็กนักเรียนให้เป็นผู้มีคุณภาพ มีทักษะ และศักยภาพตามมาตรฐานการศึกษา และมาตรฐานสากล เพื่อรองรับการเข้าสู่ประชาคมอาเซียน

- 1.2 ส่งเสริมการศึกษาของประชาชนในชุมชน ทั้งในระบบ นอกระบบ และการศึกษาตาม

อัยาศัย

- 1.3 สนับสนุนให้มีการนำระบบเทคโนโลยีสารสนเทศมาใช้ในการพัฒนาการศึกษา
- 1.4 ส่งเสริมการให้ภาษาต่างประเทศเพื่อรองรับการเข้าสู่ประชาคมอาเซียน

ยุทธศาสตร์ที่ 6 เสริมสร้างเศรษฐกิจและการท่องเที่ยว

แนวทางการพัฒนา

1. ส่งเสริมให้มีระบบการบริหารจัดการโดยยึดหลักธรรมาภิบาล จัดให้มีช่องทางในการรับทราบข้อมูลข่าวสาร และสนับสนุนให้ประชาชนมีส่วนร่วมในการพัฒนาท้องถิ่นอย่างสร้างสรรค์

- 1.1 ส่งเสริมการมีส่วนร่วมของประชาชนในการพัฒนาการเมืองและการบริหาร

1.2 พัฒนาขีดความสามารถในการจัดบริการสาธารณะให้ประชาชนในท้องถิ่นอย่างมีประสิทธิภาพ และเพิ่มประสิทธิภาพการปฏิบัติงานของบุคลากรในการบริหารจัดการ โดยยึดหลักธรรมาภิบาล

1.3 พัฒนาสนับสนุนการนำระบบเทคโนโลยีสารสนเทศมาใช้ในการบริหารและการพัฒนาท้องถิ่น เพื่อประโยชน์สูงสุดแก่ประชาชน

1.4 สนับสนุนให้มีพื้นที่สาธารณะทางสังคมเพิ่มขึ้น เพื่อเปิดโอกาสให้ประชาชนได้มีส่วนร่วมในการแลกเปลี่ยนเรียนรู้ ระดมความคิดเห็น ปรัชญาหรือ และร่วมติดตามตรวจสอบอย่างสร้างสรรค์ในเรื่องที่เกี่ยวข้องกับการบริหารจัดการ กำหนดนโยบายสาธารณะและความต้องการในการพัฒนาท้องถิ่น

1.5 ส่งเสริมระบบการบริหารจัดการของท้องถิ่นให้มีประสิทธิภาพและโปร่งใสพร้อมรับการตรวจสอบ

1.6 ส่งเสริมการรวมกลุ่มและสร้างเครือข่ายภาคประชาชนให้เข้มแข็ง มีบทบาทและมีส่วนร่วมในการพัฒนาท้องถิ่นเพิ่มขึ้น

ยุทธศาสตร์ที่ 7 เสริมสร้างเศรษฐกิจและการท่องเที่ยว

แนวทางการพัฒนา

1. ส่งเสริมและสนับสนุนให้มีการผลิต และการจัดการอาหารปลอดภัย

1.1 สนับสนุนให้มีระบบการควบคุมการนำเข้า โดยเน้นการกำหนดปัจจัยการผลิตหรือการนำสารเคมีเป้าหมายเข้ามาได้เฉพาะด้าน โดยการบูรณาการการทำงานระหว่างหน่วยงานที่เกี่ยวข้อง

1.2 จัดทำมาตรฐานควบคุมคุณภาพปัจจัยการผลิตและวัตถุดิบพืชทางการเกษตรตามกฎหมายที่เกี่ยวข้อง เน้นการขึ้นทะเบียนควบคุมแหล่งผลิตและจำหน่าย โดยประชาสัมพันธ์ให้ประชาชนทราบอย่างทั่วถึง รวมถึงการปราบปรามผู้กระทำผิดตามกฎหมาย

1.3 รมรงค์การลด ละ เลิก ใช้สารเคมี รวมถึงการสร้างจิตสำนึกให้ผู้บริโภคตระหนักถึงความสำคัญของความปลอดภัยด้านอาหาร โดยการรณรงค์/จูงใจ ให้มีการบริโภคอาหารที่ปลอดภัยในสัดส่วนที่มากขึ้น การสร้างพฤติกรรมใหม่ในการบริโภค รมรงค์ให้ปลูกผักกินเอง (ผักสวนครัวรั้วกินได้) หรือเชิญชวนให้มีการกินผักพื้นบ้านมากขึ้น

1.4 รมรงค์การใช้สารเคมีอย่างถูกต้อง และปลอดภัย โดยไม่ส่งผลกระทบต่อสิ่งแวดล้อมและผู้บริโภค

1.5 ส่งเสริมและสนับสนุนการให้ความรู้ความเข้าใจ เพื่อยกระดับความรู้ผู้ส่งออก เกษตรกร และร้านค้า ให้มีความตระหนักถึงความสำคัญของการผลิตและการบริหารจัดการอาหารปลอดภัย

1.6 ส่งเสริมและสนับสนุนให้มีกระบวนการผลิต การขนส่ง การจัดจำหน่าย สำหรับผู้บริโภคอย่างถูกต้องและเป็นธรรม

1.7 ส่งเสริมการผลิต การตลาด และการบริโภคพืชผักประจำท้องถิ่น

1.8 ส่งเสริมและสนับสนุนให้มีตลาดอาหารปลอดภัยในชุมชน

1.5 ยุทธศาสตร์การพัฒนาขององค์การบริหารส่วนจังหวัดมุกดาหาร

1) วิสัยทัศน์ “สังคมน่าอยู่ การศึกษาก้าวไกล เสริมสร้างเศรษฐกิจการเกษตรและการท่องเที่ยวชายโขง เชื่อมโยงอาเซียน”

2) ยุทธศาสตร์การพัฒนา

ยุทธศาสตร์ที่ 1 การพัฒนาและส่งเสริมคุณภาพชีวิต การศึกษา วัฒนธรรม จารีตประเพณีและภูมิปัญญาท้องถิ่น

ยุทธศาสตร์ที่ 2 การพัฒนาด้านเศรษฐกิจ พาณิชยกรรม เกษตรกรรม และการจัดการด้านอาหารปลอดภัย

ยุทธศาสตร์ที่ 3 การพัฒนาด้านโครงสร้างพื้นฐาน สาธารณูปโภค สาธารณูปการ

ยุทธศาสตร์ที่ 4 การพัฒนาด้านการเมืองและการบริหารจัดการ

ยุทธศาสตร์ที่ 5 การพัฒนาด้านการอนุรักษ์และฟื้นฟูทรัพยากรธรรมชาติและสิ่งแวดล้อม

ยุทธศาสตร์ที่ 6 การพัฒนาด้านการท่องเที่ยวและกีฬา

3) เป้าประสงค์

1. ประชาชนในชุมชนมีสุขภาพอนามัยที่ดี และมีคุณภาพชีวิตที่ดี

2. ให้สถานศึกษาได้มีโอกาสได้รับการสนับสนุนโดยเน้นการเพิ่มพูนความรู้สู่การเปลี่ยนแปลงอย่างเท่าทันเพื่อรองรับการเข้าสู่ประชาคมอาเซียน

3. รับโอนสถานศึกษาระดับประถมศึกษาหรือจัดตั้งโรงเรียนกีฬาองค์การบริหารส่วนจังหวัดมุกดาหาร

4. เพื่อให้มีจิตสำนึก รู้จักคุณค่า และอนุรักษ์ความเป็นท้องถิ่นที่มีจารีตประเพณี วัฒนธรรม จริยธรรมและภูมิปัญญาท้องถิ่นให้คงอยู่ตลอดไป

5. ประชาชนมีรายได้จากการประกอบอาชีพการค้า การลงทุน การเกษตรที่เหมาะสม มีความอยู่ดีกินดี และพึ่งพาตนเองได้ตามแนวทางปรัชญาเศรษฐกิจพอเพียง

6. ประชาชนได้รับความสะดวก ปลอดภัย จากการปรับปรุงพัฒนาระบบโครงข่ายการคมนาคมและสาธารณูปโภค ให้มีระบบที่ได้มาตรฐานและมีน้ำเพื่อทำการเกษตร อุปโภคบริโภค โดยไม่ขาดแคลน

7. ประชาชนได้รับบริการอย่างรวดเร็ว เสมอภาคและเป็นธรรม และสามารถเข้ามามีส่วนร่วมในการพัฒนาท้องถิ่น

8.ชุมชนน่าอยู่ มีสภาพแวดล้อมที่ดีพร้อมทั้งมีการจัดการทรัพยากรธรรมชาติและสิ่งแวดล้อมอย่างมีประสิทธิภาพ

9.พัฒนาแหล่งท่องเที่ยวเพื่อเป็นช่องทางในการใช้เป็นฐานการพัฒนาเศรษฐกิจของชุมชนและท้องถิ่น

10.เพื่อเสริมสร้างสุขภาพ และพัฒนาเป็นนักกีฬาอาชีพหรือตัวแทนทุกระดับ

4) ตัวชี้วัด

-ประชาชนได้รับการพัฒนาคุณภาพชีวิตให้อยู่ในสังคมอย่างมีความสุขเพิ่มขึ้น
-ปัญหายาเสพติดในชุมชนลดลง/จำนวนผู้ติดยาเสพติดลดลง
-ประชาชนมีสุขภาพร่างกายแข็งแรง อัตราการเจ็บป่วยลดลง
-เด็กและเยาวชนมีสื่อการเรียนการสอนที่ทันสมัยและมีคุณภาพ
-มีสถานศึกษาระดับประถมศึกษาหรือโรงเรียนกีฬาองค์การบริหารส่วนจังหวัดมุกดาหาร
-วัฒนธรรมประเพณี และภูมิปัญญาท้องถิ่นมีการสืบสานและคงอยู่ตลอดไป/ประชาชนรู้จักวัฒนธรรมประเพณีท้องถิ่นมากขึ้น

-ประชาชนได้รับการส่งเสริมอาชีพตามหลักปรัชญาเศรษฐกิจพอเพียงเพิ่มขึ้น
-สินค้าหนึ่งตำบลหนึ่งผลิตภัณฑ์ (OTOP) ได้รับการพัฒนาให้มีคุณภาพเพิ่มขึ้น
-เกษตรกรลดการใช้สารเคมี และหันมาใช้เกษตรอินทรีย์เพิ่มขึ้น
-จำนวนถนน สะพาน ทางระบายน้ำ ไฟฟ้าสาธารณะได้รับการพัฒนาเพิ่มขึ้น
-จำนวนแหล่งน้ำได้รับการพัฒนาเพิ่มขึ้น
-ประชาชนมีส่วนร่วมในการพัฒนาท้องถิ่นเพิ่มขึ้น
-บุคลากรมีความรู้ความชำนาญในการปฏิบัติงานเพิ่มมากขึ้น
-ประชาชนได้รับการส่งเสริมการปกครองในระบบประชาธิปไตยอันมีพระมหากษัตริย์ทรงเป็น

ประมุขเพิ่มขึ้น

-ประชาชนได้รับการส่งเสริมและพัฒนากิจการบริหารจัดการชุมชนท้องถิ่นด้วยการบวนการแผนชุมชนเพิ่มขึ้น

-ป่าไม้และทรัพยากรธรรมชาติได้รับการอนุรักษ์และฟื้นฟูเพิ่มขึ้น
-มีการส่งเสริมการจัดทำระบบการกำจัดขยะในครัวเรือน รวมถึงการกำจัดขยะอันตรายเพิ่มขึ้น
-แหล่งท่องเที่ยวได้รับการส่งเสริมพัฒนา และประชาสัมพันธ์ให้เป็นที่รู้จักเพิ่มขึ้น
-ส่งเสริมกิจกรรมการออกกำลังกายเพิ่มขึ้น
-พัฒนาและปรับปรุงสนามกีฬาและสวนสุขภาพให้ได้รับมาตรฐานและครบวงจร

5) ค่าเป้าหมาย

- ประชาชนได้รับการพัฒนาคุณภาพชีวิตให้อยู่ในสังคมได้อย่างมีความสุขอย่างน้อยปีละ 3 โครงการ
- ปัญหาเสพติดในชุมชนได้รับการแก้ไขอย่างน้อยปีละ 3 โครงการ
- สนับสนุน/อุดหนุน วัสดุอุปกรณ์ สื่อการเรียนการสอน อย่างน้อยปีละ 10 โครงการ
- วัฒนธรรมประเพณีและภูมิปัญญาท้องถิ่นได้รับการสืบทอด อย่างน้อยปีละ 1 โครงการ
- ประชาชนได้รับการส่งเสริมอาชีพ อย่างน้อยปีละ 2 โครงการ
- สินค้าหนึ่งตำบลหนึ่งผลิตภัณฑ์รับการส่งเสริมอย่างน้อยปีละ 1 โครงการ
- รณรงค์ลดการใช้สารเคมีอย่างน้อยปีละ 1 โครงการ
- ถนน สะพาน ได้รับการพัฒนาให้ได้มาตรฐานอย่างน้อยปีละ 60 สาย
- จำนวนแหล่งน้ำ (ฝาย ขุดลอก) ได้รับการพัฒนาน้อยปีละ 20 แห่ง
- ประชาชนมีส่วนร่วมในการพัฒนาท้องถิ่น อย่างน้อยปีละ 2 โครงการ
- พัฒนาการเมือง การปกครอง ส่งเสริมประชาธิปไตย อย่างน้อยปีละ 2 โครงการ
- ประชาชนได้รับการส่งเสริมและพัฒนาการบริหารจัดการชุมชน อย่างน้อยปีละ 1 โครงการ
- ป่าไม้และทรัพยากรธรรมชาติได้รับการอนุรักษ์และฟื้นฟู อย่างน้อยปีละ 1 โครงการ
- ประชาชนมีส่วนร่วมในการกำจัดขยะในครัวเรือน รวมถึงการกำจัดขยะอันตราย อย่างน้อยปีละ 1 โครงการ
- แหล่งท่องเที่ยวได้รับการพัฒนาและมีการประชาสัมพันธ์แหล่งท่องเที่ยว อย่างน้อยปีละ 3 โครงการ
- ส่งเสริมกิจกรรมการออกกำลังกายอย่างน้อยปีละ 1 โครงการ
- พัฒนาและปรับปรุงสนามกีฬาอย่างน้อยปีละ 3 โครงการ

6) กลยุทธ์

- 1.การสังคมสงเคราะห์ และพัฒนาคุณภาพชีวิตของเด็ก สตรี คนชรา คนพิการ ผู้ด้อยโอกาส ผู้ยากไร้ และผู้สูงอายุ ให้อยู่ในสังคมอย่างมีความสุข
- 2.ส่งเสริมและสนับสนุนการป้องกันและแก้ไขปัญหาสังคมและยาเสพติด
- 3.สนับสนุนการส่งเสริมสุขภาพอนามัยที่ดี และการป้องกันโรคของประชาชน ภาคประชาสังคมให้เข้มแข็งและต่อเนื่อง
- 4.ส่งเสริมและพัฒนาการศึกษาที่ทันสมัยทั้งในระบบ นอกระบบและตามอัธยาศัยทุกระดับ ให้มีคุณภาพและศักยภาพมาตรฐานการศึกษาสากล เพื่อความความพร้อมเข้าสู่ประชาคมอาเซียน

5. การรับถ่ายโอนสถานศึกษาระดับประถมศึกษาหรือจัดตั้งโรงเรียนกีฬาองค์การบริหารส่วนจังหวัดมุกดาหาร
6. การพัฒนาสนับสนุน ส่งเสริมบำรุงรักษาศาสนา อนุรักษ์ขนบธรรมเนียมประเพณี ศิลปวัฒนธรรมและภูมิปัญญาท้องถิ่น
7. การพัฒนาทักษะและให้ความรู้แก่ประชาชน รวมทั้งกลุ่มแรงงานนอกระบบ และกลุ่มไม่มีงานทำเพื่อเป็นการส่งเสริมอาชีพด้านเกษตรกรรม อุตสาหกรรมบริการ และให้สามารถพึ่งพาตนเองได้ตามหลักปรัชญาเศรษฐกิจพอเพียง
8. การส่งเสริมพัฒนาคุณภาพชีวิต และเพิ่มช่องทางการตลาดการจำหน่ายสินค้า และผลิตภัณฑ์หนึ่งตำบลหนึ่งผลิตภัณฑ์ (OTOP) ทั้งในระดับท้องถิ่นและระดับประเทศ ตลอดจนสนับสนุนการค้า การลงทุน และเศรษฐกิจชุมชน สู่ตลาดอาเซียน
9. ส่งเสริมสนับสนุนการผลิตสินค้าการเกษตร โดยใช้เกษตรอินทรีย์ ตลอดจนรณรงค์การลด ละ เลิก การใช้สารเคมี รวมถึงการสร้างจิตสำนึกให้ผู้ผลิตและผู้บริโภคตระหนักถึงความสำคัญด้านอาหารปลอดภัย
10. การก่อสร้าง ปรับปรุง บำรุงรักษาและซ่อมแซม ถนน สะพาน ทางระบายน้ำ ไฟฟ้าสาธารณะ และผังเมืองรวม โดยเน้นการบริการแก่ประชาชน ธุรกิจเอกชน ธุรกิจเอกชน และหน่วยงานภาครัฐทุกฝ่ายอันจะส่งเสริมให้เกิดความเจริญรุ่งเรืองแก่บ้านเมือง
11. การก่อสร้าง ทำนบหรือฝาย ตลอดจนบำรุงรักษาแหล่งน้ำเพื่อการอุปโภคบริโภค และแหล่งน้ำเพื่อการเกษตรอย่างพอเพียง
12. ส่งเสริมสนับสนุนให้ภาครัฐ เอกชน ประชาชนเข้ามามีส่วนร่วมในการพัฒนาการเมืองและการบริหารจัดการ
13. การพัฒนาเพื่อเพิ่มประสิทธิภาพในการปฏิบัติงานของบุคลากรให้มีความรู้ ความชำนาญในการปฏิบัติงานโดยยึดหลักธรรมาภิบาล
14. การจัดสรร ปรับปรุง ซ่อมแซมเครื่องจักรกล เครื่องมือเครื่องใช้ สถานที่ปฏิบัติงาน เพื่อพัฒนาขีดความสามารถในการบริการสาธารณะอย่างมีประสิทธิภาพ
15. การพัฒนาและสนับสนุนส่งเสริมการปกครองในระบบประชาธิปไตยอันมีพระมหากษัตริย์เป็นพระประมุข
16. ส่งเสริมและพัฒนากิจการบริการจัดการชุมชนท้องถิ่นด้วยกระบวนการแผนชุมชน
17. ส่งเสริมการมีส่วนร่วมในการดูแล ฟื้นฟู รักษาทรัพยากรธรรมชาติและสิ่งแวดล้อม เผื่อระวัง ป้องกันทรัพยากรธรรมชาติ รักษาทรัพยากรป่าไม้ ตลอดจนการรณรงค์ส่งเสริม สนับสนุนให้มีการปลูกไม้ยืนต้นเพิ่มขึ้น และจัดให้มีสวนสาธารณะเพิ่มขึ้น

18.การจัดการทรัพยากรธรรมชาติและสิ่งแวดล้อมในระดับจังหวัด โดยเฉพาะอย่างยิ่งการทำหน้าที่เป็นองค์กรหลักในการกำจัดขยะมูลฝอย สิ่งปฏิกูล ขยะอันตราย รวมทั้งการดูแลระบบบำบัดน้ำเสีย รวมทั้งจังหวัด

19.ส่งเสริมการท่องเที่ยว พัฒนาและเพิ่มศักยภาพแหล่งท่องเที่ยว และบุคลากรด้านการท่องเที่ยว เพื่อสร้างความประทับใจแก่นักท่องเที่ยว ในการจัดระบบการท่องเที่ยว การประชาสัมพันธ์ และการนำเสนอข้อมูล แนะนำแหล่งท่องเที่ยว

20.การพัฒนาและส่งเสริมกิจกรรมการออกกำลังกายเพื่อสุขภาพ และพัฒนาการกีฬาสู่ความเป็นเลิศ เป็นอาชีพ เพื่อให้สามารถพัฒนาเป็นตัวแทนสู่การแข่งขัน

21.พัฒนาปรับปรุงสนามกีฬาและสวนสุขภาพ

7) จุดยืนทางยุทธศาสตร์ (Positioning) ขององค์การบริหารส่วนจังหวัดมุกดาหาร

1.การพัฒนาโครงสร้างพื้นฐาน สาธารณูปโภค สาธารณูปการ

2.การพัฒนาและส่งเสริมคุณภาพชีวิต สังคม การศึกษา วัฒนธรรม จารีตประเพณี และภูมิปัญญา

ท้องถิ่น

3.การพัฒนาด้านการเมืองและการบริหารจัดการ

4.การพัฒนาด้านการท่องเที่ยวและกีฬา

5.การพัฒนาด้านการอนุรักษ์ทรัพยากรธรรมชาติและสิ่งแวดล้อม

6.การพัฒนาด้านเศรษฐกิจ พาณิชยกรรม เกษตรกรรม และการจัดการด้านอาหารปลอดภัย

1.6 ยุทธศาสตร์การพัฒนาของอำเภอนิคมคำสร้อย

1.6.1 วิสัยทัศน์อำเภอนิคมคำสร้อย

“คุณภาพชีวิตดี การเกษตรก้าวหน้า การค้าการท่องเที่ยว”

1.6.2 พันธกิจ

- 1) ส่งเสริมคุณภาพชีวิตและพัฒนาคนให้มีสุขภาพดีและมีศักยภาพ สามารถรองรับการเปลี่ยนแปลงสู่สังคมแห่งความรู้
- 2) อนุรักษ์ทรัพยากรธรรมชาติและสิ่งแวดล้อม ส่งเสริมการใช้ทรัพยากรที่มีอย่างจำกัดอย่างรู้คุณค่าเพื่อการพัฒนาที่ยั่งยืน
- 3) พัฒนาการเกษตร การแปรรูป และการลงทุนการเกษตรอย่างคุ้มค่าตามหลักปรัชญาเศรษฐกิจพอเพียง
- 4) เพิ่มขีดความสามารถทางการค้าและอุตสาหกรรมตามศักยภาพด้านโครงสร้างพื้นฐานการคมนาคม
- 5) ส่งเสริมการท่องเที่ยวเชิงนิเวศน์และเชื่อมโยงแหล่งท่องเที่ยวในภูมิภาคและจังหวัดลุ่มแม่น้ำโขง

1.6.3 ประเด็นยุทธศาสตร์ของอำเภอนิคมคำสร้อย

ประเด็นยุทธศาสตร์ที่ 1 ส่งเสริมคุณภาพชีวิต และพัฒนาคนตามแนวทางวาระอำเภอ “นิคมมั่นคง 5 ดี”

ประเด็นยุทธศาสตร์ที่ 2 ใช้ทรัพยากรธรรมชาติเพื่อการเจริญเติบโตที่เป็นมิตรกับสิ่งแวดล้อม

ประเด็นยุทธศาสตร์ที่ 3 พัฒนาการเกษตร การแปรรูปผลิตผลทางการเกษตร เพิ่มมูลค่าตามหลักปรัชญาของเศรษฐกิจพอเพียง

ประเด็นยุทธศาสตร์ที่ 4 พัฒนาโครงสร้างพื้นฐานให้มีความพร้อมรองรับการขยายตัวและอุตสาหกรรมในพื้นที่

ประเด็นยุทธศาสตร์ที่ 5 ส่งเสริมกิจกรรมการท่องเที่ยวเชิงธรรมชาติที่หลากหลาย และเชื่อมโยงแหล่งท่องเที่ยวชายโขงในจังหวัดและภูมิภาคเดียวกัน

2 ยุทธศาสตร์ขององค์กรปกครองส่วนท้องถิ่นเทศบาลตำบลร่มเกล้า

2.1 วิสัยทัศน์

“ร่มเกล้าน่าอยู่ ผู้คนมีความสุข บนพื้นฐานการดำรงชีวิตตามหลักเศรษฐกิจพอเพียง”

พันธกิจ

- 1) จัดบริการสาธารณะด้านการศึกษา
- 2) จัดบริการสาธารณะด้านโครงสร้างพื้นฐาน
- 3) จัดบริการสาธารณะด้านบริการสังคม
- 4) จัดบริการสาธารณะด้านสิ่งแวดล้อม
- 5) จัดบริการสาธารณะด้านบริหารจัดการ

2.2 ยุทธศาสตร์การพัฒนา

- 1) การพัฒนาโครงสร้างพื้นฐาน
- 2) การส่งเสริมคุณภาพชีวิตและการบริหารบ้านเมืองที่ดี
- 3) การจัดระเบียบชุมชนและสังคม
- 4) การวางแผนการลงทุนและการท่องเที่ยว
- 5) การบริหารจัดการทรัพยากรธรรมชาติและสิ่งแวดล้อม
- 6) การส่งเสริมด้านการศาสนา วัฒนธรรม ประเพณี และภูมิปัญญาท้องถิ่น

2.3 เป้าประสงค์

- 1) การคมนาคมขนส่งสะดวก สาธารณูปโภคครบครันและครอบคลุม
- 2) ยกระดับคุณภาพชีวิตด้วยหลักเศรษฐกิจพอเพียง
- 3) ชุมชนมีความมั่นคง เข้มแข็ง มีส่วนร่วมตามหลักประชาธิปไตย
- 4) ยกระดับรายได้ครัวเรือน สร้างอาชีพที่สอง กลุ่มอาชีพเข้มแข็ง
- 5) เป็นชุมชนสะอาด ปราศจากมลพิษ ประชาชนร่วมรักษาสิ่งแวดล้อม
- 6) เป็นชุมชนแห่งความสุข “ร่มเกล้า ร่มเย็น ร่มธรรม”

2.4 ตัวชี้วัดและค่าเป้าหมายระดับยุทธศาสตร์

ยุทธศาสตร์	ตัวชี้วัด (KPI)	ค่าฐาน	ค่าเป้าหมาย						
			2566	2567	2568	2569	2570	2566-2570	
1) การพัฒนาด้านโครงสร้างพื้นฐาน									
-แผนงานเคหะและชุมชน	ร้อยละหรือจำนวนหรือปริมาณ ที่เพิ่มขึ้น	60	62	64	66	68	70	เพิ่มขึ้นรวมร้อยละ	10
-แผนงานเศรษฐกิจ	จำนวนหรือปริมาณแหล่งน้ำ/พื้นที่พัฒนาที่เพิ่มขึ้น	60	62	64	66	68	70	เพิ่มขึ้นรวมร้อยละ	10
-แผนงานการพาณิชย์	จำนวนครัวเรือนผู้ใช้ประโยชน์	70	73	76	79	82	85	เพิ่มขึ้นรวมร้อยละ	15
2) การพัฒนาด้านการส่งเสริมคุณภาพชีวิตและการบริหารบ้านเมืองที่ดี									
-แผนงานบริหารงานทั่วไป	-จำนวนหรือร้อยละกิจกรรม/จำนวนกลุ่ม/สมาชิกที่ได้รับการสนับสนุน	70	75	70	85	90	95	เพิ่มขึ้นรวมร้อยละ	25
-แผนงานการศึกษา	-จำนวนหรือปริมาณกิจกรรม/ร้อยละของกลุ่มเป้าหมาย	70	75	80	85	90	95	เพิ่มขึ้นรวมร้อยละ	25
แผนงานสาธารณสุข	-จำนวนกิจกรรม/ร้อยละของหรือจำนวนกลุ่มเป้าหมาย	70	72	74	76	78	80	เพิ่มขึ้นรวมร้อยละ	10
	-สถิติผู้ป่วย/โรคที่ลดลง	50	48	46	44	42	40	ลดลงรวมร้อยละ	10
-แผนงานสังคมสงเคราะห์	จำนวนหรือร้อยละผู้ได้รับการสงเคราะห์	100	100	100	100	100	100		

-แผนงานเคหะและชุมชน	จำนวนกิจกรรม/ร้อยละเป้าหมาย	60	65	70	75	80	85	เพิ่มขึ้นรวมร้อยละ 25
3) การพัฒนาด้านการจัดระเบียบชุมชนและสังคม								
-แผนงานการรักษาความสงบภายใน	จำนวนสมาชิก/กลุ่มเป้าหมาย	60	62	64	66	68	70	เพิ่มขึ้นรวมร้อยละ 10
-แผนงานสร้างความเข้มแข็งชุมชน	จำนวนสมาชิก/กลุ่มเป้าหมาย	60	62	64	66	68	70	เพิ่มขึ้นรวมร้อยละ 10
4) การพัฒนาด้านการวางแผน การลงทุนและการท่องเที่ยว								
-แผนงานเคหะและชุมชน	จำนวนกิจกรรม/โครงการ/กลุ่มเป้าหมาย	30	35	40	45	50	55	เพิ่มขึ้นรวมร้อยละ 25
-แผนงานการศาสนาวัฒนธรรมและนันทนาการ	จำนวนกิจกรรม/โครงการ/กลุ่มเป้าหมาย/จำนวนพื้นที่	20	25	30	35	40	45	เพิ่มขึ้นรวมร้อยละ 25
5) การพัฒนาด้านการบริหารจัดการทรัพยากรธรรมชาติและสิ่งแวดล้อม								
-แผนงานสาธารณสุข	จำนวนกลุ่ม/พื้นที่เป้าหมาย	60	62	64	66	68	70	เพิ่มขึ้นรวมร้อยละ 10
-แผนงานเคหะและชุมชน	จำนวนกลุ่ม/ชุมชน/พื้นที่เป้าหมาย	70	72	74	76	78	80	เพิ่มขึ้นรวมร้อยละ 10
-แผนงานการเกษตร	จำนวนกลุ่ม/ชุมชน/พื้นที่	30	35	40	45	50	55	เพิ่มขึ้นรวมร้อยละ 25
-แผนงานสร้างความเข้มแข็ง	เป้าหมาย	70	72	74	76	78	80	เพิ่มขึ้นรวมร้อยละ 10
-แผนงานการเกษตร		70	72	74	76	78	80	เพิ่มขึ้นรวมร้อยละ 10
-แผนงานการพาณิชย์		70	72	74	76	78	80	เพิ่มขึ้นรวมร้อยละ 10

6) การพัฒนาด้านศิลปวัฒนธรรม ขนบธรรมเนียม จารีตประเพณีและภูมิ ปัญญาท้องถิ่น									
-แผนงานการศาสนาวัฒนธรรมและ นันทนาการ	จำนวนผู้เข้าร่วม/กลุ่มเป้าหมาย/ ชุมชน	70	73	76	79	82	85	เพิ่มขึ้นรวมร้อยละ	15

2.5 กลยุทธ์การพัฒนา

ยุทธศาสตร์และกลยุทธ์การพัฒนาเทศบาลตำบลร่มเกล้า

ยุทธศาสตร์การพัฒนา	กลยุทธ์
1. การพัฒนาโครงสร้างพื้นฐาน	<p>1.1 สนับสนุนการติดตั้งไฟฟ้าสาธารณะ ขยายเขตไฟฟ้าอย่างครอบคลุม และทั่วถึง ส่งเสริมการใช้พลังงานทางเลือก</p> <p>1.2 ก่อสร้าง ปรับปรุง บำรุงรักษาถนน สะพาน ทางเท้า ท่อระบายน้ำ รางระบายน้ำ</p> <p>1.3 ก่อสร้าง ปรับปรุง พัฒนาแหล่งน้ำ คุณภาพน้ำ เพื่อการอุปโภคบริโภค</p>
2. การส่งเสริมคุณภาพชีวิตและการบริหารบ้านเมืองที่ดี	<p>2.1 พัฒนาคมน พัฒนางาน เป็นองค์กรธรรมาภิบาล บริการเป็นเลิศ</p> <p>2.2 พัฒนาการศึกษ เสริมสร้างการเรียนรู้ทั้งในและนอกระบบ ด้วยเทคโนโลยีสารสนเทศทางการศึกษา</p> <p>2.3 เสริมสร้างการบริการสาธารณสุข พัฒนาบริการการแพทย์ฉุกเฉิน พัฒนาและส่งเสริมสุขภาพอนามัย</p> <p>2.4 พัฒนาเสริมสร้างคุณภาพชีวิต สร้างอาชีพเสริมเพิ่มรายได้ ด้วยหลักปรัชญาของเศรษฐกิจพอเพียง</p>
3. การจัดระเบียบชุมชนและสังคม	<p>3.1. เสริมสร้างครอบครัวอบอุ่น ชุมชนเข้มแข็ง บนพื้นฐานการดำรงชีวิตตามหลักเศรษฐกิจพอเพียง</p> <p>3.2 เสริมสร้างความเข้มแข็งชุมชนจิตอาสา ทำความดีด้วยหัวใจ ชุมชนสีขาวปลอดยาเสพติด</p> <p>3.3 ส่งเสริมการจัดสวัสดิการสังคมสงเคราะห์ประชาชนกลุ่มเปราะบาง ด้อยโอกาส</p>
4. การวางแผนการลงทุน และการท่องเที่ยว	<p>4.1 พัฒนาศักยภาพแหล่งท่องเที่ยวเชิงวัฒนธรรม และนวัตกรรมพลังงานสะอาดทุ่งกังหันลม</p> <p>4.2 ส่งเสริม สนับสนุน การรวมกลุ่มของเกษตรกรในรูปแบบสหกรณ์ หรือวิสาหกิจชุมชน</p> <p>4.3 จัดกิจกรรมส่งเสริมการท่องเที่ยว พัฒนาแหล่งเรียนรู้พลังงานสะอาด</p>

<p>5. การบริหารจัดการ ทรัพยากรธรรมชาติและ สิ่งแวดล้อม</p>	<p>5.1 เสริมสร้างชุมชนสะอาด ปราศจากขยะ ไร้มลพิษ 5.2 อนุรักษ์ ฟื้นฟูแหล่งน้ำ ป่าชุมชน ป่าต้นน้ำ ปรับปรุงภูมิทัศน์ สวนสาธารณะ 5.3 ปลุกจิตสำนึกรักษ์สิ่งแวดล้อมชุมชนสีเขียว</p>
<p>6. การส่งเสริมด้านการศาสนา วัฒนธรรม ประเพณี และภูมิ ปัญญาท้องถิ่น</p>	<p>6.1 ส่งเสริม อนุรักษ์ฟื้นฟูขนบธรรมเนียม วัฒนธรรม ประเพณีท้องถิ่น 6.2 ส่งเสริม สนับสนุนวัฒนธรรม ประเพณีท้องถิ่น และของชาติ 6.3 ส่งเสริม “บวร” บ้าน วัด โรงเรียน ร่วมเกื้อร่วมเย็น</p>

2.6 จุดยืนทางยุทธศาสตร์

จุดยืนทางยุทธศาสตร์ (Strategic position) ของเทศบาลตำบลร่มเกล้า

หลักปรัชญาเพื่อการพัฒนาตำบลร่มเกล้า “นวัตวิถีวัฒนธรรมชนเผ่า นวัตกรรมพลังงานสะอาด เพื่อการพัฒนาอย่างยั่งยืนบนพื้นฐานการดำรงชีวิตตามหลักเศรษฐกิจพอเพียง”

เพื่อให้การพัฒนาท้องถิ่นของบรรลุดีประสงค์และเป้าหมาย วิสัยทัศน์ “ร่มเกล้าน่าอยู่ ผู้คนมีความสุข บนพื้นฐานการดำรงชีวิตตามหลักเศรษฐกิจพอเพียง”เทศบาลตำบลร่มเกล้า

กำหนดจุดยืนการพัฒนาตามยุทธศาสตร์ ดังนี้

1. โครงสร้างพื้นฐาน บริการสาธารณะได้มาตรฐาน สะดวกปลอดภัย เพียงพอทั่วถึง
2. ประชาชนมีคุณภาพชีวิตที่ดี “กินอิ่มนอนอุ่น อยู่เย็น เป็นสุข”
3. อาชีพหลากหลาย รายได้มั่นคง ตามหลักปรัชญาเศรษฐกิจพอเพียง
4. สังคม ชุมชนเข้มแข็ง ประชาชนปลอดภัยในชีวิตและทรัพย์สิน
5. สิ่งแวดล้อมดี ชุมชนสะอาด หมู่บ้านสีเขียว
6. ส่งเสริมศาสนา อนุรักษ์วัฒนธรรมประเพณี และภูมิปัญญาท้องถิ่น
7. การบริหารจัดการตามหลักธรรมาภิบาล เป็นองค์กรแห่งการเรียนรู้

2.7 ความเชื่อมโยงของยุทธศาสตร์ในภาพรวม

ยุทธศาสตร์การพัฒนา ประเทศ	ยุทธศาสตร์พัฒนาภาค ตะวันออกเฉียงเหนือ	ยุทธศาสตร์พัฒนา กลุ่มจังหวัด	ยุทธศาสตร์พัฒนาจังหวัด มุกดาหาร	ยุทธศาสตร์การพัฒนา อปท.จังหวัดมุกดาหาร	ยุทธศาสตร์การพัฒนา ท้องถิ่น ทต.ร่มเกล้า
1) ยุทธศาสตร์ด้าน ความมั่นคง	ยุทธศาสตร์ที่ 1 บริหาร จัดการน้ำให้เพียงพอต่อ การพัฒนาเศรษฐกิจและ คุณภาพชีวิต ยุทธศาสตร์ที่ 2 แก้ไข ปัญหาความยากจนและ พัฒนาคุณภาพชีวิตผู้มี รายได้น้อยเพื่อลดความ เหลื่อมล้ำทางสังคม	ยุทธศาสตร์ที่ 2 การ ส่งเสริมพัฒนาการผลิต และสร้างมูลค่าเพิ่มทาง การเกษตร ยุทธศาสตร์ที่ 2 การ พัฒนาสังคมและความ มั่นคง	ยุทธศาสตร์ที่ 4 พัฒนา เมืองและชุมชนน่าอยู่อย่าง ยั่งยืน ยุทธศาสตร์ที่ 3 การ เสริมสร้างความมั่นคง ชายแดน	ยุทธศาสตร์ที่ 1 เสริมสร้างท้องถิ่นเมือง น่าอยู่ ยุทธศาสตร์ที่ 2 เสริมสร้างเศรษฐกิจและ การท่องเที่ยว ยุทธศาสตร์ที่ 6 เสริมสร้างการบริหาร จัดการตามหลักธรรมา ภิบาล	ยุทธศาสตร์ที่ 1 การพัฒนา ด้านโครงสร้างพื้นฐาน ยุทธศาสตร์ที่ 2 การพัฒนา ด้านการส่งเสริมคุณภาพ ชีวิต และการบริหาร บ้านเมืองที่ดี ยุทธศาสตร์ที่ 3 การพัฒนา ด้านการจัดระเบียบชุมชน และสังคม
2) ยุทธศาสตร์ด้านการ สร้างความสามารถใน การแข่งขัน	ยุทธศาสตร์ที่ 1 บริหาร จัดการน้ำให้เพียงพอต่อ การพัฒนาเศรษฐกิจและ คุณภาพชีวิต ยุทธศาสตร์ที่ 2 แก้ไข ปัญหาความยากจนและ พัฒนาคุณภาพชีวิตผู้มี	ยุทธศาสตร์ที่ 1 การ พัฒนาการท่องเที่ยว 3 ธรรม (ธรรมะ ธรรมชาติ วัฒนธรรม) อย่างยั่งยืน ยุทธศาสตร์ที่ 3 พัฒนา ขีดความสามารถในการ ลงทุน	ยุทธศาสตร์ที่ 1 การ ยกระดับมาตรฐาน การเกษตรและการต่อยอด เพื่อเพิ่มมูลค่า ยุทธศาสตร์ที่ 2 การเพิ่ม ความสามารถในการ แข่งขันด้านการค้า การ ลงทุน	ยุทธศาสตร์ที่ 1 เสริมสร้างท้องถิ่นเมือง น่าอยู่ ยุทธศาสตร์ที่ 2 เสริมสร้างเศรษฐกิจและ การท่องเที่ยว	ยุทธศาสตร์ที่ 1 การพัฒนา ด้านโครงสร้างพื้นฐาน ยุทธศาสตร์ที่ 2 การพัฒนา ด้านการส่งเสริมคุณภาพ ชีวิต และการบริหาร บ้านเมืองที่ดี

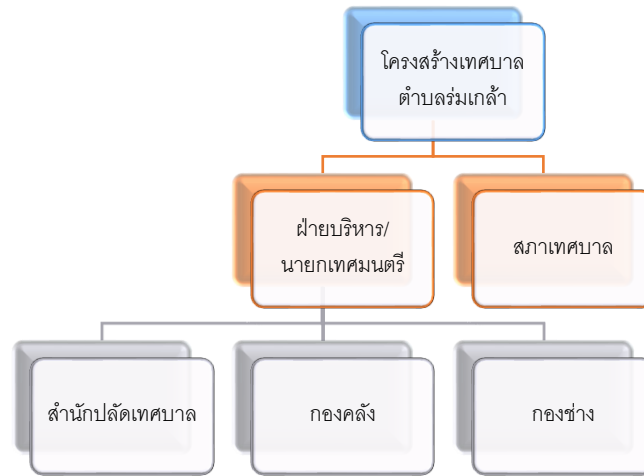
	รายได้น้อยเพื่อลดความเหลื่อมล้ำทางสังคม ยุทธศาสตร์ที่ 3 พัฒนาการท่องเที่ยวเชิงบูรณาการ		ลงทุน เพื่อเชื่อมโยงอาเซียน สู่สากล	ยุทธศาสตร์ที่ 3 เสริมสร้างการเกษตรให้มีประสิทธิภาพอย่างยั่งยืน	ยุทธศาสตร์ที่ 3 การพัฒนาด้านการจัดระเบียบชุมชนและสังคม ยุทธศาสตร์ที่ 4 การพัฒนาการวางแผนการลงทุนและการท่องเที่ยว
3) ยุทธศาสตร์การพัฒนาและเสริมสร้างศักยภาพคน	ยุทธศาสตร์ที่ 2 แก้ไขปัญหาความยากจนและพัฒนาคุณภาพชีวิตผู้มีรายได้น้อยเพื่อลดความเหลื่อมล้ำทางสังคม	ยุทธศาสตร์ที่ 4 การพัฒนาสังคมและความมั่นคง	ยุทธศาสตร์ที่ 4 การพัฒนาเมืองและชุมชนน่าอยู่อย่างยั่งยืน	ยุทธศาสตร์ที่ 1 เสริมสร้างเมืองน่าอยู่ ยุทธศาสตร์ที่ 5 เสริมสร้างการศึกษาที่มีมาตรฐานสากล ยุทธศาสตร์ที่ 6 เสริมสร้างการบริหารจัดการตามหลักธรรมาภิบาล	ยุทธศาสตร์ที่ 2 การพัฒนาการส่งเสริมคุณภาพชีวิตและการบริหารบ้านเมืองที่ดี
4) ยุทธศาสตร์ด้านการสร้างโอกาสความเสมอภาคและเท่าเทียมกันทางสังคม	ยุทธศาสตร์ที่ 2 แก้ไขปัญหาความยากจนและพัฒนาคุณภาพชีวิตผู้มีรายได้น้อยเพื่อลดความเหลื่อมล้ำทางสังคม ยุทธศาสตร์ที่ 5 ใช้โอกาสจากการพัฒนาโครงข่าย	ยุทธศาสตร์ที่ 2 การส่งเสริมพัฒนาการผลิตและสร้างมูลค่าเพิ่มทางการเกษตร ยุทธศาสตร์ที่ 3 การพัฒนาขีดความสามารถด้านการค้า การลงทุน	ยุทธศาสตร์ที่ 1 การยกระดับมาตรฐานการเกษตรและการต่อยอดเพื่อเพิ่มมูลค่า ยุทธศาสตร์ 4 การพัฒนาเมืองและชุมชนน่าอยู่	ยุทธศาสตร์ที่ 1 เสริมสร้างท้องถิ่นเมืองน่าอยู่ ยุทธศาสตร์ที่ 2 เสริมสร้างการศึกษาที่มีมาตรฐานสากล	ยุทธศาสตร์ที่ 2 การพัฒนาการส่งเสริมคุณภาพชีวิตและการบริหารบ้านเมืองที่ดี ยุทธศาสตร์ที่ 3 การพัฒนาการจัดระเบียบชุมชนและสังคม

	<p>คมนาคนขนส่งที่เชื่อมโยงพื้นที่เศรษฐกิจหลักภาคกลางและพื้นที่ระเบียงเศรษฐกิจภาคตะวันออก (EEC) เพื่อพัฒนาเมือง และพื้นที่เศรษฐกิจใหม่ ๆ ของภาค</p>	<p>ยุทธศาสตร์ที่ 4 การพัฒนาสังคมและความมั่นคง</p>		<p>ยุทธศาสตร์ที่ 6 เสริมสร้างการบริหารจัดการตามหลักธรรมาภิบาล</p>	
<p>5) ยุทธศาสตร์ด้านการสร้างการเติบโตบนคุณภาพชีวิตที่เป็นมิตรกับสิ่งแวดล้อม</p>	<p>ยุทธศาสตร์ที่ 5 ใช้โอกาสจากการพัฒนาโครงข่ายคมนาคนขนส่งที่เชื่อมโยงพื้นที่เศรษฐกิจหลักภาคกลางและพื้นที่ระเบียงเศรษฐกิจภาคตะวันออก (EEC) เพื่อพัฒนาเมือง และพื้นที่เศรษฐกิจใหม่ ๆ ของภาค</p> <p>ยุทธศาสตร์ที่ 6 พัฒนาความร่วมมือใช้ประโยชน์จากข้อตกลงกับประเทศเพื่อนบ้านในการสร้างความเข้มแข็งทางเศรษฐกิจตาม</p>	<p>ยุทธศาสตร์ที่ 1 การพัฒนาการท่องเที่ยว 3 ธรรม (ธรรม ะ ธรรมชาติ วัฒนธรรม) อย่างยั่งยืน</p> <p>ยุทธศาสตร์ที่ 4 การพัฒนาสังคมและความมั่นคง</p>	<p>ยุทธศาสตร์ที่ 3 การพัฒนาการท่องเที่ยวตามวิถีชีวิตลุ่มน้ำโขง</p> <p>ยุทธศาสตร์ที่ 5 การจัดการทรัพยากรธรรมชาติและสิ่งแวดล้อมเพื่อเป็นฐานการพัฒนาอย่างยั่งยืน</p>	<p>ยุทธศาสตร์ที่ 4 เสริมสร้างประสิทธิภาพของการอนุรักษ์และฟื้นฟูสิ่งแวดล้อม</p> <p>ยุทธศาสตร์ที่ 7 เสริมสร้างการผลิตและการจัดการอาหารปลอดภัย</p>	<p>ยุทธศาสตร์ที่ 5 การพัฒนาด้านการบริหารจัดการทรัพยากรธรรมชาติและสิ่งแวดล้อม</p>

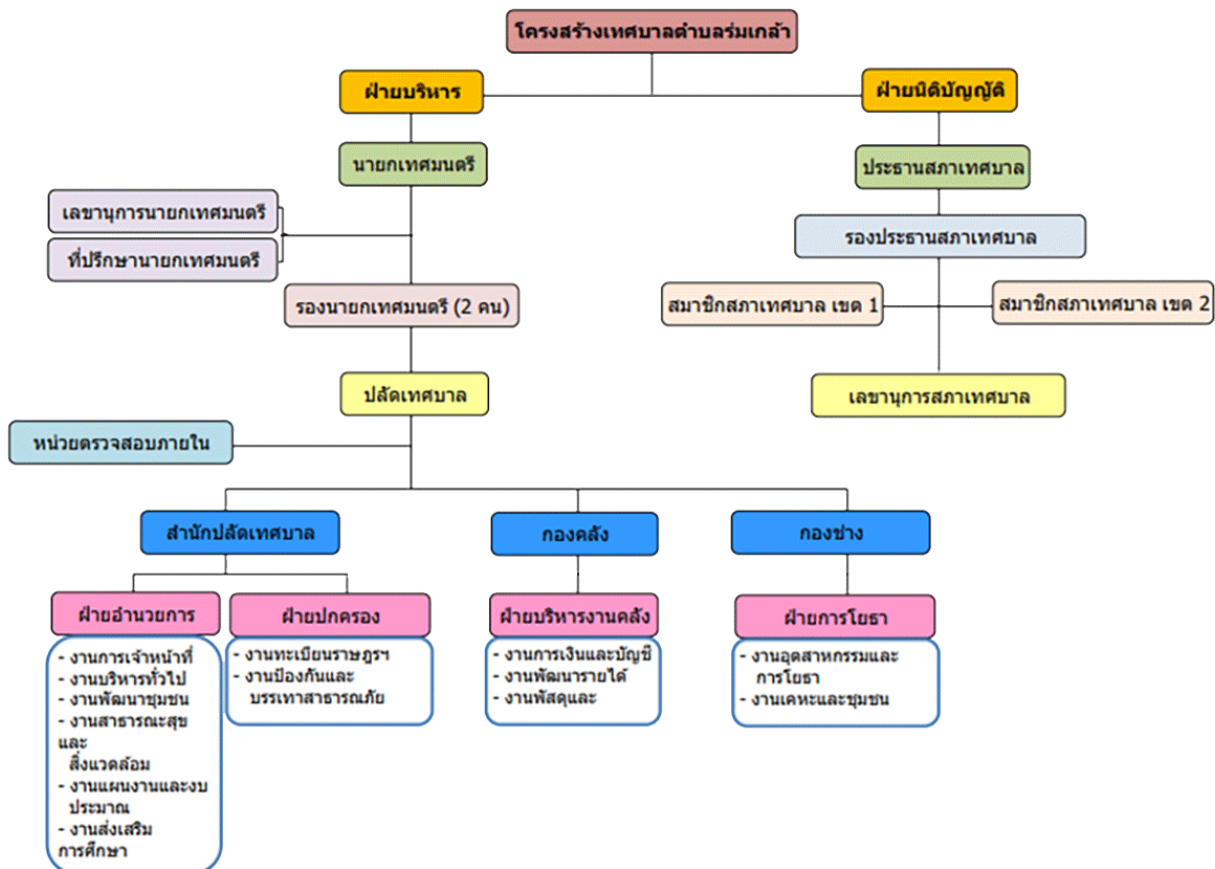
	แนวชายแดนและแนว ระเบียบเศรษฐกิจ				
6) ยุทธศาสตร์ด้านการ ปรับสมดุลและพัฒนา ระบบการบริหารจัดการ ภาครัฐ	ยุทธศาสตร์ที่ 2 การแก้ไข ปัญหาความยากจนและ พัฒนาคุณภาพชีวิตผู้มี รายได้น้อยเพื่อลดความ เหลื่อมล้ำทางสังคม	ยุทธศาสตร์ที่ 3 การ พัฒนาขีดความสามารถ ด้านการค้าการลงทุน ยุทธศาสตร์ที่ 4 การ พัฒนาสังคมและความ มั่นคง	ยุทธศาสตร์ที่ 4 การพัฒนา เมืองและชุมชนน่าอยู่อย่าง ยั่งยืน	ยุทธศาสตร์ที่ 6 เสริมสร้างการบริหาร จัดการตามหลักธรรมา ภิบาล	ยุทธศาสตร์ที่ 2 การพัฒนา ด้านการส่งเสริมคุณภาพ ชีวิตและการบริหาร บ้านเมืองที่ดี ยุทธศาสตร์ที่ 6 การ ส่งเสริมด้านการศาสนา วัฒนธรรม ประเพณีและภูมิ ปัญญาท้องถิ่น

3. การวิเคราะห์เพื่อพัฒนาท้องถิ่น

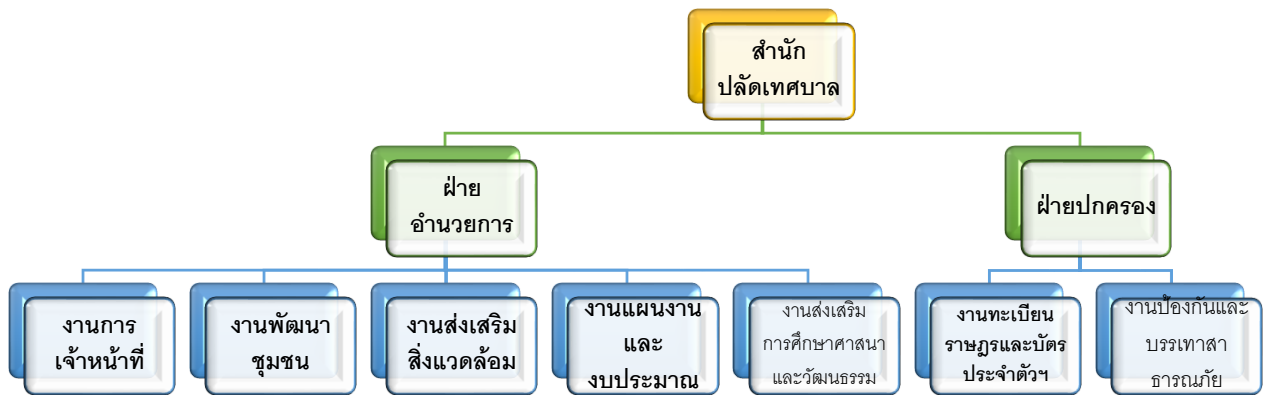
โครงสร้างองค์กร



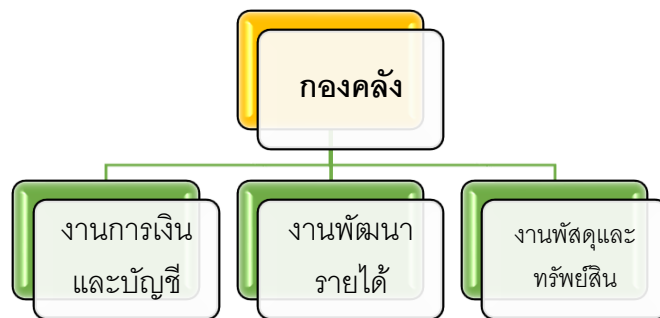
โครงสร้างการบริหาร



โครงสร้างสำนักปลัดเทศบาล



โครงสร้างกองคลัง



โครงสร้างกองช่าง



3.1 การวิเคราะห์กรอบการจัดทำยุทธศาสตร์ขององค์กรปกครองส่วนท้องถิ่น
ผลการวิเคราะห์ศักยภาพเพื่อประเมินสถานภาพ

ผลการวิเคราะห์ศักยภาพเพื่อสถานภาพการพัฒนาในปัจจุบันและโอกาสการพัฒนาในอนาคตของ
ท้องถิ่น ด้วยเทคนิค SWOT Analysis ปัจจัย / สภาพแวดล้อมภายใน (Internal Factors) ประกอบด้วย

จุดแข็ง (Strength)	จุดอ่อน (Weakness)
<ol style="list-style-type: none"> 1. โครงสร้าง/การแบ่งส่วนราชการชัดเจนตามภารกิจแต่ละด้าน 2. เป็นหน่วยงานราชการส่วนท้องถิ่น มีสายการบังคับบัญชา 3. มีแผนพัฒนาจากการมีส่วนร่วมของประชาชนร่วมคิด ร่วมทำ 4. ใช้เทคโนโลยีคอมพิวเตอร์และอุปกรณ์สำนักงานที่ทันสมัยในการทำงาน การทำงานผ่านระบบเทคโนโลยีสารสนเทศ 5. ใช้ระเบียบกฎหมายรองรับอำนาจหน้าที่ของผู้ปฏิบัติงาน 6. เป็นองค์กรที่อยู่ในพื้นที่ ใกล้ชิดชุมชน 7. ผู้บริหารเป็นคนในพื้นที่ รู้และเข้าใจสภาพปัญหาเป็นอย่างดี 8. การเดินทางเข้าพื้นที่ได้สะดวก 	<ol style="list-style-type: none"> 1. เป็นระบบราชการ การสั่งงานตามลำดับชั้น ทำให้การปฏิบัติล่าช้า 2. การดำเนินงานไม่ตรง/ไม่เป็นไปตามแผนที่วางไว้ 3. งบประมาณมีจำกัด ไม่สอดคล้องกับภารกิจ 4. บุคลากรไม่เพียงพอในสายงานหรือโครงสร้าง และขาดการพัฒนาทักษะการทำงาน และทำงานในภารกิจหลายด้านไม่ตรงตามตำแหน่ง หรือความถนัด 5. ระเบียบปฏิบัติของหน่วยปฏิบัติกับหน่วยตรวจสอบ ไม่สอดคล้องกัน 6. ระเบียบปฏิบัติที่เกี่ยวข้อง ไม่เอื้อต่อการปฏิบัติเพิ่มกระบวนการขั้นตอน ทำให้การปฏิบัติล่าช้าโดยไม่จำเป็น หรือไม่เอื้อต่องานการให้บริการประชาชน 7. งบประมาณมีจำกัด งบประมาณเงินอุดหนุนจากส่วนกลางล่าช้า

ปัจจัย / สภาพแวดล้อมภายนอก (External Factors) ประกอบด้วย

โอกาส (Opportunity)	อุปสรรค/ข้อขัดข้อง (Threat)
<ol style="list-style-type: none"> 1. เป็นชุมชนน่าอยู่ ที่สงบและทรัพยากรธรรมชาติยังอุดมสมบูรณ์ 2. รัฐธรรมนูญกำหนดการกระจายอำนาจให้ท้องถิ่น 3. ประเพณีวัฒนธรรมพื้นบ้าน ขนบธรรมเนียมชนเผ่า ยังมีความเข้มแข็ง 4. รัฐบาล หน่วยงานราชการ องค์กรภาคีเครือข่าย อื่น ๆ ให้ความร่วมมือ สนับสนุน 5. ความเจริญก้าวหน้า/การพัฒนาของเทคโนโลยี 6. ประชาชนมีความสามัคคีและให้ความร่วมมือในการดำเนินงานโครงการต่าง ๆ ของหน่วยงาน 7. เป็นที่ตั้งกั้นกั้นลมนผลิตไฟฟ้า ใหญ่ที่สุดในเอเชียแปซิฟิก ที่สามารถพัฒนาเป็นแหล่งท่องเที่ยว 8. ในพื้นที่เทศบาลมีวัดที่สามารถพัฒนาเป็นแหล่งท่องเที่ยวเชิงวัฒนธรรมได้ 	<ol style="list-style-type: none"> 1. ความผันผวน/การเปลี่ยนแปลงของภูมิอากาศ 2. ปัญหาการเมืองในท้องถิ่นและการเมืองระดับชาติ 3. นโยบายและเสถียรภาพของรัฐบาล 4. สภาพเศรษฐกิจของประเทศที่ตกต่ำ 5. ประชาชนขาดความรู้ ความเข้าใจในระเบียบกฎหมาย ข้อบังคับ 6. ประชาชนผูกติดระบบทุนนิยม ขาดจิตอาสา 7. การใช้อำนาจตัดสินใจของผู้บริหารไม่เด็ดขาด เพราะความเกรงใจหรือกลัวกระทบฐานเสียงคะแนน ทำให้ปัญหาไม่ได้รับการแก้ไข 8. การเปลี่ยนแปลงของสภาพภูมิอากาศ 9. การเกิดและแพร่ระบาดของโรคอุบัติใหม่ร้ายแรง (COVID-19)

3.2 การประเมินสถานการณ์สภาพแวดล้อมภายนอกที่เกี่ยวข้อง

สภาพแวดล้อมภายนอก เป็นปัจจัยที่ส่งผลต่อการพัฒนาของเทศบาลซึ่งเป็นผลกระทบที่ไม่สามารถควบคุมได้ในระยะสั้น ๆ อาทิ

1. ด้านสังคมและวัฒนธรรม (Socio-cultural Factors:S) ตำบลร่มเกล้าประกอบด้วยชนเผ่าพื้นเมือง อาทิ เผ่าผู้ไทย เผ่าบูร (ข่า) และลาว ซึ่งมีอัตลักษณ์ที่โดดเด่นเฉพาะ เป็นต้นทุนทางสังคมที่มีจุดขายสามารถพัฒนาขยายผลการพัฒนาเป็นแหล่งท่องเที่ยวเชิงวัฒนธรรมได้ ประกอบกับพื้นที่ตำบลร่มเกล้า เป็นสถานที่ตั้งวัด สำนักสงฆ์ที่เป็นที่เคารพศรัทธาจากพุทธศาสนิกชนจากทั่วประเทศหลายแห่ง ซึ่งจะเพิ่มโอกาสการพัฒนาเป็นแหล่งท่องเที่ยวทางวัฒนธรรมได้ในอนาคต

2. ด้านเทคโนโลยี (Technological Factors: T) ตำบลร่มเกล้าเป็นสถานที่ตั้งกั้นกั้นลมนผลิตไฟฟ้าพลังงานสะอาด ของเอกชน คือ กั้นกั้นลมนร่มเกล้าวินด์ฟาร์ม มีความโดดเด่น เป็นกั้นกั้นลมที่ใหญ่และสูงที่สุดในเอเชียแปซิฟิก สามารถมองเห็นได้จากระยะไกล จำนวน 17ต้น ซึ่งเป็นต้นทุนสำคัญหนึ่งที่สามารถพัฒนาต่อยอดเป็นแหล่งท่องเที่ยวในพื้นที่ได้อย่างไรก็ตามก็พิจารณาพัฒนาแหล่งท่องเที่ยวดังกล่าว ต้องมีการประสานความ

ร่วมมือสามฝ่าย อันได้แก่ ภาครัฐ เอกชน และประชาชนชาวตำบลร่มเกล้า จึงจะเกิดการพัฒนาอย่างเป็นรูปธรรม และยั่งยืน

3. ด้านเศรษฐกิจ (Economic Factors : E) รายได้ประชากรส่วนใหญ่มาจากภาคการเกษตร ซึ่งปัจจุบันเกษตรกรส่วนใหญ่ยังนิยมปลูกพืชเชิงเดี่ยว อาทิ ยางพารา ข้าว อ้อย มันสำปะหลัง ฯลฯ ซึ่งจากสภาพเศรษฐกิจโดยรวมของประเทศที่ตกต่ำ ราคาผลผลิตทางการเกษตรตกต่ำตามสภาวะเศรษฐกิจโลก เกษตรกรในพื้นที่ได้รับผลกระทบจากสภาพเศรษฐกิจที่ตกต่ำดังกล่าว เป็นส่วนผลักดันให้เกิดการปรับเปลี่ยนพฤติกรรม การปลูกพืชเชิงเดี่ยว เป็นการปลูกพืชแบบผสมผสาน ตามแนวทางทฤษฎีใหม่เศรษฐกิจพอเพียง และเกิดการรวมกลุ่มผู้ผลิตสินค้าพื้นเมืองต่าง ๆ เช่น กลุ่มผู้ผลิตผ้าทอมือ กลุ่มผู้เลี้ยงไก่วง เป็นต้น ซึ่งสามารถสร้างรายได้ครัวเรือนได้ระดับหนึ่ง โดยยึดการดำรงชีวิตตามหลักเศรษฐกิจพอเพียง

4. ด้านการเมืองและกฎหมาย (Political and Legal Factors:P) ได้แก่ ปัจจุบันเทศบาลตำบลร่มเกล้า ได้มีเทศบัญญัติบังคับใช้ในชุมชน เพื่อเป็นกรอบปฏิบัติ เพื่อสร้างวินัย ปลูกจิตสำนึกตระหนักรู้ ทั้งด้านบวก ด้านลบ กรณีเกิดการละเมิดหรือไม่ปฏิบัติตามข้อบัญญัติในเรื่อง ๆ ของคนในชุมชน ทั้งนี้เพื่อความเป็นระเบียบเรียบร้อย ความสงบสุขของคนในชุมชนเป็นส่วนรวม

5. ด้านสาธารณสุขและสิ่งแวดล้อม (Healthy and Environment factors :H) ในห้วงปีที่ผ่านมาจนถึงปัจจุบัน ประเทศไทยและทั่วโลก ประสบปัญหาวิกฤติด้านสุขภาพ กล่าวคือ การแพร่ระบาดของเชื้อไวรัส โคโรนา 2019 (COVID-19) ซึ่งส่งผลกระทบต่อเศรษฐกิจและสังคมของประชาชนทั่วโลก การติดเชื้อระบาดรวดเร็วรุนแรงจากการพัฒนาตัวกลายพันธุ์ของเชื้อไวรัส ถึงแม้จะมีระดับยับยั้งได้ในหลายพื้นที่หลาย ๆ ประเทศของโลก แต่ก็ปรากฏว่ามีการระบาดซ้ำหลายระลอกในทั่วทุกประเทศ ทุกมุมโลก และยังมีแนวโน้มการระบาดไม่หยุดยั้งและทวีความรุนแรง เป็นปัญหาการแพทย์ส่งผลกระทบต่อทั่วโลก ถึงแม้จะมีการพัฒนาวัคซีนฉีดให้ประชาชนสร้างภูมิคุ้มกัน ขณะที่ตัวเชื้อโรครังก็มีการพัฒนาสายพันธุ์ของตัวมันเองอย่างต่อเนื่อง ระบาดแพร่กระจายติดต่อได้ง่าย และรุนแรงขึ้น ถึงแม้ในส่วนของภาครัฐและหน่วยงานที่เกี่ยวข้อง จะออกมาตรการควบคุมแก้ไขปัญหาวิกฤติการแพร่ระบาดของโรคในครั้งนี้ในทุกภาคส่วน แต่ก็มีปัจจัยการขาดวินัยของประชาชนที่ทำให้มีการระบาดอย่างต่อเนื่อง ประกอบกับข้อจำกัดด้านงบประมาณที่จำเป็นต้องใช้ควบคู่กันไป ปัจจุบันเป็นปัจจัยปัญหาหลักของการพัฒนาท้องถิ่นและประเทศ ส่งผลกระทบต่อระบบเศรษฐกิจ สังคม และสุขภาพโดยรวมอย่างหลีกเลี่ยงไม่ได้ ในขณะที่ปัญหาขยะมูลฝอยเริ่มประสบปัญหาขยะเพิ่มขึ้นอย่างต่อเนื่อง การรณรงค์ลด ละ เลิก การสร้างขยะ การใช้ถุงพลาสติกยังไม่ประสบผลสำเร็จ ประชาชนชุมชนเองยังขาดจิตสำนึกรับผิดชอบ จำเป็นต้องสร้างกระบวนการเรียนรู้การมีส่วนร่วม เพื่อนำไปสู่การป้องกันและแก้ไขปัญหายังเป็นรูปธรรมในอนาคต

ปัจจัยทั้ง 5 ด้านดังกล่าว เป็นเพียงส่วนหนึ่งของสภาพปัญหาที่มีอิทธิพลต่อการพัฒนาเทศบาลยังมีปัจจัยภายนอกมากมายที่ส่งกระทบต่อการพัฒนา ซึ่งอย่างน้อยแตกต่างกัน แต่ล้วนมีผลกระทบต่อการพัฒนาท้องถิ่นทั้งสิ้น ที่ส่งผลให้การพัฒนาสะดุดหรือ ต้องยกเลิกไป หากสภาพการปัญหาที่มีความรุนแรง เพื่อลดผลกระทบด้านอื่น ๆ ของชุมชน จึงจำเป็นต้องมีการปรับเปลี่ยนกลยุทธ์ตลอดเวลา เพื่อให้ทันตอบสนองความต้องการของประชาชนท่ามกลางปัจจัยปัญหาผลกระทบจากภายนอก แต่อย่างไรก็ดี หากองค์กรมีการวางแผนที่ดี มียุทธศาสตร์ มีเป้าหมายที่ชัดเจน ทุกฝ่ายที่เกี่ยวข้องมุ่งมั่นตั้งใจพัฒนา โดยเฉพาะอย่างยิ่งผู้บริหารท้องถิ่นย่อมสามารถบรรลุเป้าหมายของการพัฒนาสูงสุด ความความผาสุกของประชาชนได้

ส่วนที่ 3 การนำแผนพัฒนาท้องถิ่นไปส่วนการปฏิบัติ

1. ยุทธศาสตร์การพัฒนาและแผนงาน

ที่	ยุทธศาสตร์	ด้าน	แผนงาน	หน่วยงาน	
				รับผิดชอบหลัก	สนับสนุน
1	การพัฒนาโครงสร้างพื้นฐาน	บริการชุมชนและสังคม	1.1)เคหะและชุมชน	กองช่าง	กองคลัง
		การเศรษฐกิจ	1.2)อุตสาหกรรมและการโยธา 1.3)การเกษตร 1.4)การพาณิชย์	กองช่าง	กองคลัง
2	การส่งเสริมคุณภาพชีวิตและการบริหารบ้านเมืองที่ดี	บริหารทั่วไป	2.1)บริหารงานทั่วไป 2.2)การรักษาความสงบภายใน	สำนักปลัด	กองคลัง
		บริการชุมชนและสังคม	2.3)การศึกษา 2.4)สาธารณสุข 2.5)สังคมสงเคราะห์ 2.6)เคหะและชุมชน 2.7)สร้างความเข้มแข็งชุมชน 2.8)การศาสนา วัฒนธรรมและนันทนาการ	สำนักปลัด	กองคลัง
		การเศรษฐกิจ	2.9)การเกษตร 2.10)การพาณิชย์	กองช่าง กองคลัง	กองคลัง สำนักปลัด
		การดำเนินงานอื่น	2.11)งบกลาง	สำนักปลัด	กองคลัง
3	การจัดระเบียบชุมชนและสังคม	บริหารทั่วไป	3.1)การรักษาความสงบภายใน	สำนักปลัด	กองคลัง
		บริการชุมชนและสังคม	3.2)สร้างความเข้มแข็งของชุมชน	สำนักปลัด	กองคลัง
4	การวางแผนการลงทุน และการท่องเที่ยว	บริหารทั่วไป	4.1)บริหารงานทั่วไป	สำนักปลัด	กองคลัง
		บริการชุมชนและสังคม	4.2)เคหะและชุมชน 4.3)การศาสนา วัฒนธรรมและนันทนาการ	สำนักปลัด	กองคลัง

5	การบริหารจัดการทรัพยากรธรรมชาติและสิ่งแวดล้อม	บริการชุมชนและสังคม	5.1)สาธารณสุข 5.2)เคหะและชุมชน	สำนักปลัด	กองคลัง
		การเศรษฐกิจ	5.3)การเกษตร	สำนักปลัด	กองคลัง
6	การส่งเสริมด้านการศาสนา วัฒนธรรม ประเพณี และภูมิปัญญาท้องถิ่น	บริหารทั่วไป	6.1)บริหารงานทั่วไป	สำนักปลัด	กองคลัง
		บริการชุมชนและสังคม	6.2)การศึกษา 6.3)การศาสนา วัฒนธรรมและ นันทนาการ	สำนักปลัด	กองคลัง

2. บัญชีโครงการพัฒนาท้องถิ่น

บัญชีสรุปโครงการพัฒนา

แผนพัฒนาท้องถิ่น (พ.ศ.2566-2570) ฉบับทบทวน (พ.ศ. 2566)

เทศบาลตำบลร่มเกล้า อำเภอนิคมน้ำอ้อย จังหวัดมุกดาหาร

ยุทธศาสตร์	ปี 2566		ปี 2567		ปี 2568		ปี 2569		ปี 2570		รวม 5 ปี	
	จำนวนโครงการ	งบประมาณ (บาท)	จำนวนโครงการ	งบประมาณ (บาท)	จำนวนโครงการ	งบประมาณ (บาท)	จำนวนโครงการ	งบประมาณ (บาท)	จำนวนโครงการ	งบประมาณ (บาท)	จำนวนโครงการ	งบประมาณ (บาท)
1.การพัฒนา โครงสร้างพื้นฐาน												
แผนงาน												
1.2 อุตสาหกรรม และการโยธา	-	-	-	-	107	33,599,200	107	31,292,600	107	28,692,600	107	93,584,400
1.2 เคหะและ ชุมชน	-	-	-	-	19	5,000,000	19	5,000,000	19	5,000,000	19	1,500,000
1.3 การเกษตร	-	-	-	-	25	2,300,000	25	6,700,000	25	6,400,000	25	15,400,000
รวม	-	-	-	-	151	40,899,200	151	42,992,600	151	40,092,600	151	110,484,400

ยุทธศาสตร์	ปี 2566		ปี 2567		ปี 2568		ปี 2569		ปี 2570		รวม 5 ปี	
	จำนวนโครงการ	งบประมาณ (บาท)	จำนวนโครงการ	งบประมาณ (บาท)	จำนวนโครงการ	งบประมาณ (บาท)	จำนวนโครงการ	งบประมาณ (บาท)	จำนวนโครงการ	งบประมาณ (บาท)	จำนวนโครงการ	งบประมาณ (บาท)
2. การส่งเสริมคุณภาพชีวิต และการบริหารบ้านเมืองที่ดี												
แผนงาน												
2.1 บริหารงานทั่วไป	7	510,000	7	510,000	7	1,965,700	7	1,010,000	7	860,000	7	4,855,700
2.2 การศึกษา	16	2,395,000	16	3,425,000	16	3,979,000	16	3,979,000	16	3,795,000	16	17,573,000
2.3 สาธารณสุข	10	460,000	10	1,460,000	10	1,740,000	10	1,740,000	10	1,740,000	10	7,140,000
2.4 สังคมสงเคราะห์	2	100,000	2	100,000	2	100,000	2	100,000	2	100,000	2	500,000
2.5 เศรษฐกิจชุมชน	1	180,000	1	100,000	1	100,000	1	100,000	1	100,000	1	580,000
2.6 สร้างความเข้มแข็ง	13	540,000	13	540,000	13	590,000	13	590,000	13	590,000	13	2,850,000
2.7 การเกษตร	4	160,000	4	160,000	4	160,000	4	160,000	4	160,000	4	800,000
2.8 การพาณิชย์	-	-	-	-	2	80,000	2	80,000	2	80,000	2	240,000
รวม	53	4,345,000	53	6,295,000	55	8,714,700	55	7,759,000	55	7,425,000	55	34,538,700

ยุทธศาสตร์	ปี 2566		ปี 2567		ปี 2568		ปี 2569		ปี 2570		รวม 5 ปี	
	จำนวนโครงการ	งบประมาณ (บาท)	จำนวนโครงการ	งบประมาณ (บาท)	จำนวนโครงการ	งบประมาณ (บาท)	จำนวนโครงการ	งบประมาณ (บาท)	จำนวนโครงการ	งบประมาณ (บาท)	จำนวนโครงการ	งบประมาณ (บาท)
3.การจัดระเบียบชุมชนและสังคม												
แผนงาน												
3.1 การรักษาความสงบภายใน	4	690,000	4	60,000	4	560,000	4	80,000	4	80,000	4	1,470,000
3.2 สร้างความเข้มแข็งของชุมชน	13	100,000	13	230,000	13	1,211,000	13	1,211,000	13	715,000	13	3,467,000
รวม	17	790,000	17	290,000	17	1,771,000	17	1,291,000	17	795,000	17	4,937,000

ยุทธศาสตร์	ปี 2566		ปี 2567		ปี 2568		ปี 2569		ปี 2570		รวม 5 ปี	
	จำนวนโครงการ	งบประมาณ (บาท)	จำนวนโครงการ	งบประมาณ (บาท)	จำนวนโครงการ	งบประมาณ (บาท)	จำนวนโครงการ	งบประมาณ (บาท)	จำนวนโครงการ	งบประมาณ (บาท)	จำนวนโครงการ	งบประมาณ (บาท)
4. การวางแผนการ ลงทุนและการ ท่องเที่ยว												
แผนงาน												
4.1 บริหารงานทั่วไป	2	140,000	2	140,000	2	140,000	2	140,000	2	140,000		
4.2 เคหะและชุมชน	4	1,580,000	4	1,580,000	4	1,580,000	4	1,580,000	4	1,580,000		
4.3 การศาสนา วัฒนธรรมและ นันทนาการ	4	340,000	1	410,000	1	410,000	1	410,000	1	410,000		
4.4 อุตสาหกรรม และการโยธา	-	-	-	-	1	200,000	1	200,000	1	200,000		
รวม	10	2,060,000	7	2,130,000	8	2,330,000	8	2,330,000	8	2,330,000		

ยุทธศาสตร์	ปี 2566		ปี 2567		ปี 2568		ปี 2569		ปี 2570		รวม 5 ปี	
	จำนวนโครงการ	งบประมาณ (บาท)	จำนวนโครงการ	งบประมาณ (บาท)	จำนวนโครงการ	งบประมาณ (บาท)	จำนวนโครงการ	งบประมาณ (บาท)	จำนวนโครงการ	งบประมาณ (บาท)	จำนวนโครงการ	งบประมาณ (บาท)
5. การบริหารจัดการทรัพยากรธรรมชาติและสิ่งแวดล้อม												
แผนงาน												
5.1 สาธารณสุข	3	100,000	3	100,000	3	130,000	3	130,000	3	130,000	3	590,000
5.2 เคหะและชุมชน	-	-	-	-	2	290,000	2	290,000	2	290,000	2	870,000
5.3 การเกษตร	2	40,000	2	40,000	2	40,000	2	40,000	2	40,000	2	200,000
รวม	5	140,000	5	140,000	7	460,000	7	460,000	7	460,000	7	1,660,000

ยุทธศาสตร์	ปี 2566		ปี 2567		ปี 2568		ปี 2569		ปี 2570		รวม 5 ปี	
	จำนวนโครงการ	งบประมาณ (บาท)	จำนวนโครงการ	งบประมาณ (บาท)	จำนวนโครงการ	งบประมาณ (บาท)	จำนวนโครงการ	งบประมาณ (บาท)	จำนวนโครงการ	งบประมาณ (บาท)	จำนวนโครงการ	งบประมาณ (บาท)
6. การส่งเสริมด้าน การศาสนา วัฒนธรรม ประเพณี และภูมิปัญญา ท้องถิ่น												
แผนงาน												
6.1 การศาสนา วัฒนธรรมและ นันทนาการ	16	260,000	16	360,000	16	1,177,000	16	1,335,000	16	945,000	16	4,077,000
รวม	16	260,000	16	385,000	16	1,177,000	16	1,335,000	16	945,000	16	4,077,000

บัญชีสรุปโครงการพัฒนา ที่นำมาจากแผนพัฒนาหมู่บ้านและแผนชุมชน
เทศบาลตำบลร่มเกล้า
อำเภอนิคมน้ำอ้อย จังหวัดสมุทรสาคร

โครงการพัฒนาที่นำมา จากแผนพัฒนา หมู่บ้านและ แผนพัฒนาชุมชน	ปี 2566		ปี 2567		ปี 2568		ปี 2569		ปี 2570		รวม 5 ปี	
	จำนวน โครงการ	งบประมาณ (บาท)	จำนวน โครงการ	งบประมาณ (บาท)	จำนวน โครงการ	งบประมาณ (บาท)	จำนวน โครงการ	งบประมาณ (บาท)	จำนวน โครงการ	งบประมาณ (บาท)	จำนวน โครงการ	งบประมาณ (บาท)
หมู่ที่ 1	-	-	-	-	16	4,668,000	16	4,668,000	16	4,668,000		
หมู่ที่ 2	-	-	-	-	9	3,596,000	9	3,596,000	9	3,596,000		
หมู่ที่ 3	-	-	-	-	8	2,875,000	8	2,875,000	8	2,875,000		
หมู่ที่ 4	-	-	-	-	25	6,057,800	25	6,057,800	25	6,057,800		
หมู่ที่ 5	-	-	-	-	16	4,990,000	16	4,990,000	16	4,990,000		
หมู่ที่ 6	-	-	-	-	11	3,326,000	11	3,326,000	11	3,326,000		
หมู่ที่ 7	-	-	-	-	3	1,030,000	3	1,030,000	3	1,030,000		
รวม					88	26,542,800	88	26,542,800	88	26,542,800		

รายละเอียดโครงการพัฒนา

แผนพัฒนาท้องถิ่น (พ.ศ.2566-2570)

เทศบาลตำบลร่มเกล้า อำเภอนิคมน้ำอ้อม จังหวัดมุกดาหาร

ก. ยุทธศาสตร์ชาติ 20 ปี : ยุทธศาสตร์ที่ 2 ด้านการสร้างความสามารถในการแข่งขัน

ข. แผนแม่บทยุทธศาสตร์ชาติ : ประเด็น โครงสร้างพื้นฐาน ระบบโลจิสติกส์ และดิจิทัล
: แผนย่อย โครงสร้างพื้นฐานด้านคมนาคมและระบบโลจิสติกส์

ค. แผนพัฒนาเศรษฐกิจและสังคมแห่งชาติ ฉบับที่ 13 : หมายเหตุที่ 5 ไทยเป็นประตูการค้า การลงทุน และยุทธศาสตร์ทางโลจิสติกส์ที่สำคัญของภูมิภาค

ง. Sustainable Development Goals : SDGs เป้าหมายที่ 9 สร้างโครงสร้างพื้นฐานที่มีความทนทาน ส่งเสริมการพัฒนาอุตสาหกรรมที่ครอบคลุมและยั่งยืน และส่งเสริมนวัตกรรม

เป้าประสงค์ที่ 9.1 พัฒนาโครงสร้างพื้นฐานที่มีคุณภาพ เชื่อถือได้ ยั่งยืน และมีความทนทาน ซึ่งรวมถึงโครงสร้างพื้นฐานของภูมิภาคและที่ข้ามเขตแดน เพื่อสนับสนุนการพัฒนาทางเศรษฐกิจและความเป็นอยู่ที่ดีของมนุษย์ โดยมุ่งเป้าที่การเข้าถึงได้ในราคาที่จ่ายได้และเท่าเทียมสำหรับทุกคน

เป้าหมายที่ 11 ทำให้เมืองและการตั้งถิ่นฐานของมนุษย์มีความครอบคลุม ปลอดภัย มีภูมิ탄านและยั่งยืน

เป้าประสงค์ที่ 11.2 จัดให้มีการเข้าถึงระบบคมนาคมขนส่งที่ยั่งยืน เข้าถึงได้ ปลอดภัย ในราคาที่จ่ายได้ สำหรับทุกคน พัฒนาความปลอดภัยทางถนน

จ. ยุทธศาสตร์จังหวัด (ประเด็นการพัฒนา) ที่ 1 การยกระดับมาตรฐานการเกษตรและการท่องเที่ยวเพื่อเพิ่มมูลค่า

ฉ. ยุทธศาสตร์การพัฒนาขององค์กรปกครองส่วนท้องถิ่นในเขตจังหวัดมุกดาหาร ยุทธศาสตร์ที่ 1 เสริมสร้างเมืองน่าอยู่

ช. ยุทธศาสตร์การพัฒนาเทศบาลตำบลร่มเกล้า ยุทธศาสตร์ที่ 1 การพัฒนาโครงสร้างพื้นฐาน

1 การพัฒนาโครงสร้างพื้นฐาน

1.1 ก่อสร้าง ปรับปรุง บำรุงรักษาซ่อมแซมถนน ทางเท้าทางระบายน้ำ

1. แผนงาน อุตสาหกรรมและการโยธา

ที่	โครงการพัฒนา	วัตถุประสงค์	เป้าหมาย (ผลผลิตของโครงการ)	งบประมาณ					ชี้วัด (KPI)	ผลลัพธ์ที่คาดว่าจะได้รับ	ผู้รับผิดชอบ
				2566 (บาท)	2567 บาท	2568 (บาท)	2569 (บาท)	2570 (บาท)			
1	ก่อสร้างถนนคอนกรีตเสริมเหล็ก สายหมู่ที่ 1 เชื่อมหมู่ที่ 3	-เพื่อให้ประชาชน สัญจรได้สะดวก	กว้าง 5 เมตร ยาว 150 เมตร	-	-	450,000	450,000	450,000	ความยาว/ ขนาดพื้นที่ ก่อสร้าง	-ประชาชน เดินทางสัญจร สะดวกเร็วขึ้น	-กองช่าง
2	ก่อสร้างถนนคอนกรีตเสริมเหล็ก สายห้วยคำพะยุงหมู่ที่ 1	-เพื่อให้ประชาชน สัญจรได้สะดวก	กว้าง 4 เมตร ยาว 200 เมตร	-	-	480,000	480,000	480,000	ความยาว/ ขนาดพื้นที่ ก่อสร้าง	-ประชาชน เดินทางสัญจร สะดวกเร็วขึ้น	-กองช่าง
3	เสริมผิวจราจรถนนแอสฟัลต์ติกคอนกรีต หมู่ที่ 1	-เพื่อยกระดับการ พัฒนาทาง มาตรฐาน -เพื่อให้ประชาชน สัญจรได้สะดวก	ผิวจราจรกว้าง 5 เมตร ยาว 250 หนา 0.04 เมตร	-	-	500,000	500,000	500,000	ความยาว/ ขนาดพื้นที่ ก่อสร้าง	-ประชาชน เดินทางสัญจร สะดวกเร็วขึ้น	-กองช่าง
4	ขยายผิวจราจรถนนสายห้วยม่วงไข่ (ช่วงแนวสันฝาย) หมู่ที่ 2	- เพื่อให้ประชาชน สัญจรได้สะดวก	กว้าง 1 เมตร ยาว 240 เมตร	-	-	360,000	360,000	360,000	ความยาว/ ขนาดพื้นที่ ก่อสร้าง	-ประชาชน เดินทางสัญจร สะดวกเร็วขึ้น	-กองช่าง
5	ก่อสร้างถนนคอนกรีตเสริมเหล็ก สายห้วยม่วงไข่-วัดภูหล่มชุม หมู่ที่ 2	- เพื่อให้ประชาชน สัญจรได้สะดวก	กว้าง 4 เมตร ยาว 213 เมตร	-	-	499,000	499,000	499,000	ความยาว/ ขนาดพื้นที่ ก่อสร้าง	-ประชาชน เดินทางสัญจร สะดวกเร็วขึ้น	-กองช่าง
6	ก่อสร้างถนนคอนกรีตเสริมเหล็ก สายภูโล้น หมู่ที่ 2	-เพื่อให้ประชาชน สัญจรได้สะดวก	กว้าง 4 เมตร ยาว 210 เมตร	-	-	500,000	500,000	500,000	ความยาว/ ขนาดพื้นที่ ก่อสร้าง	-ประชาชน เดินทางสัญจร สะดวกเร็วขึ้น	-กองช่าง

ที่	โครงการพัฒนา	วัตถุประสงค์	เป้าหมาย (ผลผลิตของโครงการ)	งบประมาณ					ชี้วัด (KPI)	ผลลัพธ์ที่คาดว่าจะได้รับ	ผู้รับผิดชอบ
				2566 (บาท)	2567 บาท	2568 (บาท)	2569 (บาท)	2570 (บาท)			
7	ก่อสร้างถนนคอนกรีตเสริมเหล็ก สายตาน้อย หมู่ 5	-เพื่อให้ประชาชน สัญจรได้สะดวก	กว้าง 3 เมตร ยาว 120 เมตร	-	-	218,000	-	-	ความยาว/ ขนาดพื้นที่ ก่อสร้าง	-ประชาชน เดินทางสัญจร สะดวกรวดเร็วขึ้น	-กองช่าง
8	ก่อสร้างถนนคอนกรีตเสริมเหล็ก (คสล.) สายหนอง แก่นคูน หมู่ที่ 2	-เพื่อให้ประชาชน สัญจรได้สะดวก	กว้าง 5 เมตร ยาว 100 เมตร	-	-	249,000	-	-	ความยาว/ ขนาดพื้นที่ ก่อสร้าง	-ประชาชน เดินทางสัญจร สะดวกรวดเร็วขึ้น	-กองช่าง
9	ก่อสร้างถนนคอนกรีตเสริมเหล็ก สายถ้ำเสือ หมู่ที่ 2	-เพื่อให้ประชาชน สัญจรได้สะดวก	กว้าง 4 เมตร ยาว 150 เมตร	-	-	360,000	360,000	360,000	ความยาว/ ขนาดพื้นที่ ก่อสร้าง	-ประชาชน เดินทางสัญจร สะดวกรวดเร็วขึ้น	-กองช่าง
10	เสริมผิวจราจรถนนแอส ฟัลท์ติกคอนกรีต หมู่ที่ 2	-เพื่อยกระดับการ พัฒนาถนนให้เป็น มาตรฐาน -เพื่อให้ประชาชน สัญจรได้สะดวก	ผิวจราจรกว้าง 5 เมตร ยาว 275เมตร หนา 0.04 เมตร	-	-	491,000	491,000	-	ความยาว/ ขนาดพื้นที่ ก่อสร้าง	-ประชาชน เดินทางสัญจร สะดวกรวดเร็วขึ้น	-กองช่าง
11	ก่อสร้างถนนคอนกรีตเสริมเหล็ก หมู่ที่ 3 สายหมู่ที่ 3 เชื่อมหมู่ที่ 1	-เพื่อให้ประชาชน สัญจรได้สะดวก	กว้าง 5 เมตร ยาว 170 เมตร	-	-	500,000	500,000	500,000	ความยาว/ ขนาดพื้นที่ ก่อสร้าง	-ประชาชน เดินทางสัญจร สะดวกรวดเร็วขึ้น	-กองช่าง
12	ก่อสร้างถนนคอนกรีตเสริมเหล็ก สายหมู่ที่ 3 เชื่อมภู ยางเดี่ยว	-เพื่อให้ประชาชน สัญจรได้สะดวก	กว้าง 5 เมตร ยาว 170 เมตร	-	-	500,000	500,000	500,000	ความยาว/ ขนาดพื้นที่ ก่อสร้าง	-ประชาชน เดินทางสัญจร สะดวกรวดเร็วขึ้น	-กองช่าง
13	ก่อสร้างถนนคอนกรีตเสริมเหล็ก สายห้วยน้ำบ่อ หมู่ที่ 3	-เพื่อให้ประชาชน สัญจรได้สะดวก	กว้าง 4 เมตร ยาว 200 เมตร	-	-	480,000	480,000	480,000	ความยาว/ ขนาดพื้นที่ ก่อสร้าง	-ประชาชน เดินทางสัญจร สะดวกรวดเร็วขึ้น	-กองช่าง

ที่	โครงการพัฒนา	วัตถุประสงค์	เป้าหมาย (ผลผลิตของโครงการ)	งบประมาณ					ชี้วัด (KPI)	ผลลัพธ์ที่คาดว่าจะได้รับ	ผู้รับผิดชอบ
				2566 (บาท)	2567 บาท	2568 (บาท)	2569 (บาท)	2570 (บาท)			
14	เสริมผิวจราจรถนนแอสฟัลต์ติกคอนกรีตถนนภายในหมู่บ้าน หมู่ที่ 4	-เพื่อยกระดับการพัฒนาทางมาตรฐาน -เพื่อให้ประชาชนสัญจรได้สะดวก	ผิวจราจรกว้าง 4 เมตร ยาว 315 หนา 0.04 เมตร	-	-	500,000	500,000	500,000	ความยาว/ขนาดพื้นที่ก่อสร้าง	-ประชาชนเดินทางสัญจรสะดวกเร็วขึ้น	-กองช่าง
15	ก่อสร้างถนนคอนกรีตเสริมเหล็ก (คสล.) หมู่ 4 สาย ร.ร.บ้านหนองนกเขียน-ภูหล่มชุม	-เพื่อให้ประชาชนสัญจรได้สะดวก	กว้าง 4 ม. ยาว 210 เมตร	-	-	500,000	500,000	500,000	ความยาว/ขนาดพื้นที่ก่อสร้าง	-ประชาชนเดินทางสัญจรสะดวกเร็วขึ้น	-กองช่าง
16	ก่อสร้างถนนคอนกรีตเสริมเหล็ก สายถ้ำบึง-ทุ่งใหญ่ หมู่ที่ 4	- เพื่อให้ประชาชนมีถนนสัญจรด้วยความสะดวก	กว้าง 3 ม. ยาว 274 ม. หนา 0.15 ม.	-	-	455,000	455,000	455,000	ความยาว/ขนาดพื้นที่ก่อสร้าง	-ประชาชนเดินทางสัญจรสะดวกเร็วขึ้น	-กองช่าง
17	ก่อสร้างถนนคอนกรีตเสริมเหล็ก (คสล.) สายนาถ้ำบึง หมู่ที่ 4	- เพื่อให้ประชาชนมีถนนสัญจรได้สะดวกปลอดภัย	กว้าง 4 เมตร ยาว 100 เมตร	-	-	248,000	248,000	248,000	ความยาว/ขนาดพื้นที่ก่อสร้าง	-ประชาชนเดินทางสัญจรสะดวกเร็วขึ้น	-กองช่าง
18	ก่อสร้างถนนคอนกรีตเสริมเหล็ก สายภูหล่มชุมเชื่อมทางสายหลัก หมู่ที่ 4 (สายพระพิณชบาตร)	- เพื่อให้ประชาชนสัญจรได้สะดวก	ถนนกว้าง 4 เมตร ยาว 200 เมตร	-	-	490,000	490,000	490,000	ความยาว/ขนาดพื้นที่ก่อสร้าง	-ประชาชนเดินทางสัญจรสะดวกเร็วขึ้น	-กองช่าง
19	ก่อสร้างถนนคอนกรีตเสริมเหล็ก สายป่าไร่ตาด หมู่ที่ 4	- เพื่อให้ประชาชนสัญจรได้สะดวก	ถนนกว้าง 4 เมตร ยาว 210 เมตร	-	-	500,000	500,000	500,000	ความยาว/ขนาดพื้นที่ก่อสร้าง	-ประชาชนเดินทางสัญจรสะดวกเร็วขึ้น	-กองช่าง

ที่	โครงการพัฒนา	วัตถุประสงค์	เป้าหมาย (ผลผลิตของโครงการ)	งบประมาณ					ชี้วัด (KPI)	ผลลัพธ์ที่คาดว่าจะได้รับ	ผู้รับผิดชอบ
				2566 (บาท)	2567 บาท	2568 (บาท)	2569 (บาท)	2570 (บาท)			
20	ก่อสร้างถนนคอนกรีตเสริมเหล็ก สายदानสะแบง หมู่ที่ 5 เชื่อม หมู่ที่ 3	- เพื่อให้ประชาชนสัญจรได้สะดวก รวดเร็ว	กว้าง 4 เมตร ยาว 210 เมตร	-	-	500,000	500,000	500,000	ความยาว/ขนาดพื้นที่ก่อสร้าง	ประชาชนสัญจรได้สะดวกขึ้น	- กองช่าง
21	ก่อสร้างถนนคอนกรีตเสริมเหล็ก สายถ้ำปูจรรย์ หมู่ที่ 7	- เพื่อให้ประชาชนสัญจรได้สะดวก	กว้าง 4 เมตร ยาว 210 เมตร	-	-	500,000	500,000	500,000	ความยาว/ขนาดพื้นที่ก่อสร้าง	- ประชาชนเดินทางสัญจรสะดวก รวดเร็วขึ้น	- กองช่าง
22	ก่อสร้างถนนคอนกรีตเสริมเหล็ก(คสล.) หมู่ที่ 7 (สายค่านางโอก-หนองเลิง	- เพื่อให้ประชาชนสัญจรได้สะดวก	ถนน คสล. กว้าง 4 เมตร ยาว 200 เมตร	-	-	500,000	-	-	ความยาว/ขนาดพื้นที่ก่อสร้าง	- ประชาชนเดินทางสัญจรสะดวก รวดเร็วขึ้น	- กองช่าง
23	ก่อสร้างถนนคอนกรีตเสริมเหล็ก สายหนองโหม หมู่ที่ 6	- เพื่อให้ประชาชนสัญจรได้สะดวก	กว้าง 4 เมตร ยาว 150 เมตร	-	-	381,000	-	-	ความยาว/ขนาดพื้นที่ก่อสร้าง	- ประชาชนเดินทางสัญจรสะดวก รวดเร็วขึ้น	- กองช่าง
24	ก่อสร้างถนนคอนกรีตเสริมเหล็ก สายนาเหล่าตาเลย หมู่ที่ 5	- เพื่อให้ประชาชนสัญจรได้สะดวก	กว้าง 4 เมตร ยาว 210 เมตร	-	-	500,000	500,000	500,000	ความยาว/ขนาดพื้นที่ก่อสร้าง	- ประชาชนเดินทางสัญจรสะดวก รวดเร็วขึ้น	- กองช่าง
25	ก่อสร้างถนนคอนกรีตเสริมเหล็กทางเข้าสำนักงานเทศบาล	- เพื่อให้ประชาชนสัญจรได้สะดวก อำนวยความสะดวกแก่ประชาชน	กว้าง 5 เมตร ยาว 25 เมตร จำนวน 2 จุด	-	-	150,000	-	-	ความยาว/ขนาดพื้นที่ก่อสร้าง	- ประชาชนเดินทางสัญจรสะดวก รวดเร็วขึ้น	- กองช่าง
26	ก่อสร้างถนนคอนกรีตเสริมเหล็ก สายบ้านตาทม-คำसान หมู่ที่ 6	- เพื่อให้ประชาชนสัญจรได้สะดวก	กว้าง 3 เมตร ยาว 200 เมตร	-	-	351,000	351,000	351,000	ความยาว/ขนาดพื้นที่ก่อสร้าง	- ประชาชนเดินทางสัญจรสะดวก รวดเร็วขึ้น	- กองช่าง

ที่	โครงการพัฒนา	วัตถุประสงค์	เป้าหมาย (ผลผลิตของโครงการ)	งบประมาณ					ชี้วัด (KPI)	ผลลัพธ์ที่คาดว่าจะได้รับ	ผู้รับผิดชอบ
				2566 (บาท)	2567 บาท	2568 (บาท)	2569 (บาท)	2570 (บาท)			
27	ก่อสร้างถนนคอนกรีตเสริมเหล็ก สายป่าช้า หมู่ที่ 5 เชื่อม ผัง 4 (หมู่ที่ 3)	- เพื่อให้ประชาชนสัญจรได้สะดวก	กว้าง 4 เมตร ยาว 150 เมตร	-	-	350,000	350,000	350,000	ความยาว/ขนาดพื้นที่ก่อสร้าง	-ประชาชนเดินทางสัญจรสะดวกรวดเร็วขึ้น	-กองช่าง
28	ก่อสร้างถนนคอนกรีตเสริมเหล็ก สายนาบ้านฮ้าง หมู่ที่ 5 (หน้าวัดภูเก้า)	- เพื่อให้ประชาชนสัญจรได้สะดวก	กว้าง 4 เมตร ยาว 200 เมตร	-	-	468,000	468,000	468,000	ความยาว/ขนาดพื้นที่ก่อสร้าง	-ประชาชนเดินทางสัญจรสะดวกรวดเร็วขึ้น	-กองช่าง
29	ขยายถนนคอนกรีตเสริมเหล็ก สายสวนฝ้าย หมู่ที่ 5	-เพื่อให้ประชาชนสัญจรได้สะดวก	ข้างละ 1 เมตร	-	-	144,000	144,000	144,000	ความยาว/ขนาดพื้นที่ก่อสร้าง	-ประชาชนเดินทางสัญจรสะดวกรวดเร็วขึ้น	-กองช่าง
30	ก่อสร้างถนนคอนกรีตเสริมเหล็ก สายนาพะคะว้า หมู่ที่ 6	- เพื่อให้ประชาชนสัญจรได้สะดวก	กว้าง 3 เมตร ยาว 200 เมตร	-	-	360,000	360,000	360,000	ความยาว/ขนาดพื้นที่ก่อสร้าง	-ประชาชนเดินทางสัญจรสะดวกรวดเร็วขึ้น	-กองช่าง
31	ปรับปรุงถนนลูกรังเพื่อการเกษตร สายหนองเป็ด หมู่ที่ 1	-เพื่อให้ประชาชนสัญจรได้สะดวก	กว้าง 3.50 เมตร ยาว 1,000 เมตร	-	-	340,000	340,000	340,000	ความยาว/ขนาดพื้นที่ก่อสร้าง	-ประชาชนสัญจรได้สะดวกขึ้น	-กองช่าง
32	ปรับปรุงถนนลูกรังสายอ่างกระยั้ง หมู่ที่ 3	-เพื่อบำรุงรักษาถนน ให้ประชาชนสัญจรได้สะดวก	กว้าง 4 เมตร ยาว 800 เมตร	-	-	405,000	405,000	405,000	ความยาว/ขนาดพื้นที่ก่อสร้าง	-ประชาชนสัญจรได้สะดวกรวดเร็วขึ้น	-กองช่าง
33	ปรับปรุงถนนลูกรังเพื่อการเกษตร สายแยกถนนหลังสำนักงานเทศบาล-ชุมชนสันติสุข หมู่ที่ 1	-เพื่อบำรุงรักษาถนน ให้ประชาชนสัญจรได้สะดวก	กว้าง 3.5 เมตร ยาว 230 เมตร	-	-	65,000	-	-	ความยาว/ขนาดพื้นที่ก่อสร้าง	-ประชาชนสัญจรอย่างสะดวกขึ้น	-กองช่าง

ที่	โครงการพัฒนา	วัตถุประสงค์	เป้าหมาย (ผลผลิตของโครงการ)	งบประมาณ					ชี้วัด (KPI)	ผลลัพธ์ที่คาดว่าจะได้รับ	ผู้รับผิดชอบ
				2566 (บาท)	2567 บาท	2568 (บาท)	2569 (บาท)	2570 (บาท)			
34	เสริมผิวถนนแอสฟัลต์ติกคอนกรีต หมู่ที่ 5	-เพื่อยกระดับการพัฒนาถนนให้เป็นมาตรฐาน	กว้าง 4 เมตร ยาว 315 เมตร หน้า 0.04 เมตร	-	-	500,000	500,000	500,000	ความยาว/ขนาดพื้นที่ก่อสร้าง	-ประชาชนสัญจรได้สะดวกขึ้น	-กองช่าง
35	ปรับปรุงถนนเพื่อการเกษตร หมู่ที่ 3 สายที่ พักสงฆ์ธรรมบรรพต (ถ้ำป่องลม)	-เพื่อให้ประชาชนสัญจร	ถนนเพื่อการเกษตร	-	-	300,000	300,000	300,000	ความยาว/ขนาดพื้นที่ก่อสร้าง	-ประชาชนสัญจรได้สะดวก	-กองช่าง
36	ปรับปรุงถนนลูกรังเพื่อการเกษตร สายห้วยคำพะยุง หมู่ที่ 1	-เพื่อบำรุงรักษาถนน ให้ประชาชนสัญจรได้สะดวก	กว้าง 4 เมตร ยาว 700 เมตร	-	-	123,000	123,000	123,000	ความยาว/ขนาดพื้นที่ก่อสร้างม.)	-ประชาชนสัญจรอย่างสะดวกขึ้น	-กองช่าง
37	ขยายผิวจราจรถนน คสล. สาย หมู่ที่ 5 เชื่อม หมู่ที่ 3	-เพื่อให้ประชาชนสัญจรได้สะดวก	กว้าง 1 ม. ยาว 200 ม. (แยก ถึงหลัง ร.ร. ร่มเกล้าพิทยาสรรค์)	-	-	232,000	232,000	-	ความยาว/ขนาดพื้นที่ก่อสร้าง	-ประชาชนสัญจรสะดวกขึ้น	-กองช่าง
38	ปรับปรุงถนนลูกรังเพื่อการเกษตร สายภูผาแดง หมู่ 4	-เพื่อให้เกษตรกรสัญจรได้สะดวก	กว้าง 3.50 ม. ยาว 1,250 ม.	-	-	166,800	166,800	166,800	ความยาว/ขนาดพื้นที่ก่อสร้าง	-เกษตรกรสัญจรได้สะดวกขึ้น	-กองช่าง
39	ก่อสร้างถนน คสล. สายนาบ้านฮ้าง หมู่ที่ 4	-เพื่อให้ประชาชนสัญจรได้สะดวก	กว้าง 4 เมตร ยาว 150 เมตร	-	-	388,000	388,000	388,000	ขนาดพื้นที่	-มีพื้นที่ใช้สอย/รองรับการให้บริการมากขึ้น	-กองช่าง
40	ปรับปรุงถนนเพื่อการเกษตร สายถ้ำหมอบ หมู่ที่ 2	-เพื่อให้ประชาชนสัญจรได้สะดวก	ถนนลูกรังกว้าง 3.5 เมตร ยาว 1,400 เมตร	-	-	300,000	300,000	300,000	ความยาว/ขนาดพื้นที่ก่อสร้าง	-ประชาชนสัญจรได้สะดวกขึ้น	-กองช่าง

ที่	โครงการพัฒนา	วัตถุประสงค์	เป้าหมาย (ผลผลิตของโครงการ)	งบประมาณ					ชี้วัด (KPI)	ผลลัพธ์ที่คาดว่าจะได้รับ	ผู้รับผิดชอบ
				2566 (บาท)	2567 บาท	2568 (บาท)	2569 (บาท)	2570 (บาท)			
41	ปรับปรุงถนนดินเพื่อ การเกษตรสาย ม่วงไข- ห้วยพันลำ หมู่ที่ 2	-เพื่อให้เกษตรกร สัญจร ขนถ่าย ผลผลิตได้สะดวก	กว้าง 3 เมตร ยาว 270 เมตร	-	-	100,000	100,000	100,000	ความยาว/ ขนาดพื้นที่ ก่อสร้าง	-ประชาชนสัญจร ได้สะดวกขึ้น	-กองช่าง
42	ปรับปรุงถนนเพื่อ การเกษตรสายถ้ำปูจารย์- นาโคก หมู่ที่ 5	-เพื่อให้ประชาชน สัญจรได้สะดวก	ถนนเพื่อการเกษตร	-	-	300,000	300,000	300,000	ความยาว/ ขนาดพื้นที่ ก่อสร้าง	-ประชาชนสัญจร ได้สะดวกขึ้น	-กองช่าง
43	เสริมผิวถนนแอสฟัลต์ติก คอนกรีต หมู่ที่ 6	-เพื่อยกระดับการ พัฒนาถนนให้เป็น มาตรฐาน	กว้าง 4 เมตร ยาว 315 เมตร หนา 0.04 เมตร	-	-	500,000	500,000	500,000	ความยาว/ ขนาดพื้นที่ ก่อสร้าง	-ประชาชนสัญจร ได้สะดวกขึ้น	-กองช่าง
44	เสริมผิวถนนแอสฟัลต์ติก คอนกรีต หมู่ที่ 7	-เพื่อยกระดับการ พัฒนาถนนให้เป็น มาตรฐาน	กว้าง 4 เมตร ยาว 315 เมตร หนา 0.04 เมตร	-	-	500,000	500,000	500,000	ความยาว/ ขนาดพื้นที่ ก่อสร้าง	-ประชาชนสัญจร ได้สะดวกขึ้น	-กองช่าง
45	ปรับปรุงถนนลูกรังเพื่อ การเกษตรสายม่วงไข-ภู หล่มชุม หมู่ที่ 2	-เพื่อให้ประชาชน สัญจรได้สะดวก	ถนนลูกรัง	-	-	300,000	300,000	300,000	ความยาว/ ขนาดพื้นที่ ก่อสร้าง	-ประชาชนสัญจร ได้สะดวกขึ้น	-กองช่าง
46	ปรับปรุงถนนเพื่อ การเกษตรสายคำเม็ก หมู่ ที่ 5	-เพื่อให้ประชาชน สัญจรได้สะดวก	ถนนเพื่อการเกษตร	-	-	300,000	300,000	300,000	ความยาว/ ขนาดพื้นที่ ก่อสร้าง	-ประชาชนสัญจร ได้สะดวกขึ้น	-กองช่าง
47	ปรับปรุงถนนเพื่อ การเกษตรสายนาเหล่าตา เลย หมู่ที่ 5	-เพื่อให้ประชาชน สัญจรได้สะดวก	กว้าง 3 เมตร ยาว 300 เมตร	-	-	200,000	200,000	300,000	ความยาว/ ขนาดพื้นที่ ก่อสร้าง	-ประชาชนสัญจร ได้สะดวกขึ้น	48

ที่	โครงการพัฒนา	วัตถุประสงค์	เป้าหมาย (ผลผลิตของโครงการ)	งบประมาณ					ชี้วัด (KPI)	ผลลัพธ์ที่คาดว่าจะได้รับ	ผู้รับผิดชอบ
				2566 (บาท)	2567 บาท	2568 (บาท)	2569 (บาท)	2570 (บาท)			
48	ปรับปรุงถนนเพื่อ การเกษตร สายตาน สะแบง หมู่ที่ 5	-เพื่อให้ประชาชน/ เกษตรกรสัญจรได้ สะดวกรวดเร็ว	ถนนเพื่อการเกษตร	-	-	350,000	350,000	350,000	ความยาว/ ขนาดพื้นที่ ก่อสร้าง	-ประชาชนสัญจร ได้สะดวกรวดเร็ว ขึ้น	-กองช่าง
49	ปรับปรุงถนนลูกรังเพื่อ การเกษตร สายคำบอน หมู่ที่ 5	-เพื่อให้เกษตรกรขน ถ่ายผลผลิตได้ สะดวก	กว้าง 3 เมตร ยาว 315 เมตร	-	-	106,000	106,000	106,000	ความยาว/ ขนาดพื้นที่ ก่อสร้าง	-เกษตรกรขนถ่าย ผลผลิตได้สะดวก รวดเร็วขึ้น	-กองช่าง
50	ปรับปรุงถนนลูกรังเพื่อ การเกษตร สายหนองมะ แห้ง-ค่านางโือก หมู่ที่ 6	-เพื่อให้ประชาชน สัญจรไปมาได้อย่าง สะดวก	ถนนเพื่อการเกษตร	-	-	300,000	300,000	300,000	ความยาว/ ขนาดพื้นที่ ก่อสร้าง	-ประชาชนสัญจร ได้สะดวกขึ้น	-กองช่าง
51	ปรับปรุงถนนเพื่อ การเกษตร สายหนองแซ้- นาโคก หมู่ที่ 7	-เพื่อให้ประชาชน/ เกษตรกรสัญจรได้ สะดวกรวดเร็ว	ถนนเพื่อการเกษตร	-	-	320,000	320,000	300,000	ความยาว/ ขนาดพื้นที่ ก่อสร้าง	-เกษตรกร ขนถ่าย ผลผลิตสะดวกขึ้น	-กองช่าง
52	ปรับปรุงถนนเพื่อ การเกษตร สายหนองเลิง- วัดตากแดด หมู่ 7	-เพื่อให้เกษตรกร สัญจร ขนถ่าย ผลผลิตได้สะดวก รวดเร็ว	กว้าง 4 ม. ยาว 800 ม.	-	-	332,800	332,800	332,800	ความยาว/ ขนาดพื้นที่ ก่อสร้าง	-เกษตรกรสัญจร ขนถ่ายผลผลิต สะดวกขึ้น	-กองช่าง
53	ปรับปรุงถนนลูกรังสาย หมู่ที่ 1 เชื่อม หมู่ที่ 3	-เพื่อให้ประชาชน สัญจรไปมาได้อย่าง สะดวก	กว้าง 5 เมตร ยาว 2,200 เมตร	-	-	484,000	484,000	484,000	ความยาว/ ขนาดพื้นที่ ก่อสร้าง	เกษตรกรสัญจร ขนถ่ายผลผลิตได้ รวดเร็วขึ้น	กองช่าง
54	ปรับปรุงถนนเพื่อ การเกษตร สายตานน้อย หมู่ที่ 5	-เพื่อให้สัญจร ขน ถ่ายผลผลิตได้ สะดวก	ถนน กว้าง 3 เมตร ยาว 700 เมตร	-	-	200,000	200,000	200,000	ความยาว/ ขนาดพื้นที่ ก่อสร้าง	เกษตรกรสัญจร ขนถ่ายผลผลิตได้ รวดเร็วขึ้น	กองช่าง

ที่	โครงการพัฒนา	วัตถุประสงค์	เป้าหมาย (ผลผลิตของโครงการ)	งบประมาณ					ชี้วัด (KPI)	ผลลัพธ์ที่คาดว่าจะได้รับ	ผู้รับผิดชอบ
				2566 (บาท)	2567 บาท	2568 (บาท)	2569 (บาท)	2570 (บาท)			
55	ปรับปรุงถนนเพื่อ การเกษตร สายหนองเป็ด หมู่ที่ 1	-เพื่อให้ประชาชน/ เกษตรกรสัญจรได้ สะดวกรวดเร็ว	กว้าง 4 เมตร ยาว 750 เมตร	-	-	320,000	320,000	300,000	ความยาว/ ขนาดพื้นที่ ก่อสร้าง	-เกษตรกร ขนถ่าย ผลผลิตสะดวกขึ้น	-กองช่าง
56	ปรับปรุงถนนดินเพื่อ การเกษตร สายนาเหล่า กว้าง หมู่ที่ 7	-เพื่อให้มีเกษตรกร ขนถ่ายผลผลิตได้ สะดวก	กว้าง 3.5 ม. ยาว 1,300 ม.	-	-	163,000	163,000	163,000	ความยาว/ ขนาดพื้นที่ ก่อสร้าง	-เกษตรกรขนถ่าย ผลผลิตได้สะดวก รวดเร็วขึ้น	-กองช่าง
57	ก่อสร้างถนนคอนกรีต เสริมเหล็กสายหนองแซ่ หมู่ที่ 7	-เพื่อให้ประชาชน/ เกษตรกรสัญจรได้ สะดวก	กว้าง 3 ม. ยาว 100 ม. หนา 0.15 ม.	-	-	180,600	-	-	ความยาว/ ขนาดพื้นที่ ก่อสร้าง	-ประชาชนสัญจร ได้สะดวกรวดเร็ว ขึ้น	-กองช่าง
58	ปรับปรุงถนนเพื่อ การเกษตรสายถ้ำเสือ หมู่ ที่ 2	-เพื่อให้เกษตรกรขน ถ่ายผลผลิตได้ สะดวกรวดเร็ว	ถนนเพื่อการเกษตร	-	-	300,000	300,000	-	ความยาว/ ขนาดพื้นที่ ก่อสร้าง	-เกษตรกรขนถ่าย ผลผลิตได้สะดวก ขึ้น	-กองช่าง
59	ปรับปรุงถนนเพื่อการ เกษตรสายบ้านนาย สุพรรณ-ห้วยทราย หมู่ 4	-เพื่อให้เกษตรกร สัญจรได้สะดวก	ถนนเพื่อการเกษตร กว้าง 3 เมตร ยาว 300 เมตร	-	-	110,000	110,000	110,000	ความยาว/ ขนาดพื้นที่ ก่อสร้าง	-เกษตรกรสัญจร ได้สะดวกขึ้น	-กองช่าง
60	ปรับปรุงถนนเพื่อ การเกษตร สายหนองยาง หมู่ที่ 4	-เพื่อให้เกษตรกรขน ถ่ายผลผลิตได้ สะดวกรวดเร็ว	ถนนเพื่อการเกษตร	-	-	300,000	300,000	300,000	ความยาว/ ขนาดพื้นที่ ก่อสร้าง	-เกษตรกรสัญจร สะดวกรวดเร็วขึ้น	-กองช่าง
61	ปรับปรุงถนนเพื่อ การเกษตรสายห้วยกก แคน หมู่ที่ 4	-เพื่อให้เกษตรกรขน ถ่ายผลผลิตได้ สะดวกรวดเร็ว	ถนนเพื่อการเกษตร	-	-	300,000	300,000	300,000	ความยาว/ ขนาดพื้นที่ ก่อสร้าง	-เกษตรกรขนถ่าย ผลผลิตได้สะดวก ขึ้น	-กองช่าง
62	ปรับปรุงถนนลูกรังสาย คิม แดง หมู่ที่ 4	-เพื่อให้ประชาชน สัญจรได้สะดวก	กว้าง 4 ม. ยาว 630 ม	-	-	270,000	270,000	270,000	ความยาว/ ขนาดพื้นที่	ประชาชนสัญจร ได้สะดวกขึ้น	-กองช่าง

ที่	โครงการพัฒนา	วัตถุประสงค์	เป้าหมาย (ผลผลิตของโครงการ)	งบประมาณ					ชี้วัด (KPI)	ผลลัพธ์ที่คาดว่าจะได้รับ	ผู้รับผิดชอบ
				2566 (บาท)	2567 (บาท)	2568 (บาท)	2569 (บาท)	2570 (บาท)			
63	ปรับปรุงถนนเพื่อ การเกษตรสายนาบ้านฮ้าง หมู่ที่ 4	-เพื่อให้เกษตรกรขน ถ่ายผลผลิตได้ สะดวกรวดเร็ว	กว้าง 3 เมตร ยาว 1,100 เมตร	-	-	310,000	310,000	310,000	ความยาว/ ขนาดพื้นที่ ก่อสร้าง	-เกษตรกรขนถ่าย ผลผลิตได้สะดวก ขึ้น	-กองช่าง
64	ปรับปรุงถนนลูกรัง สายทุ่ง ใหญ่ หมู่ที่ 4	-เพื่อให้ประชาชน สัญจรได้สะดวก	กว้าง 3 เมตร ยาว 1,300 เมตร	-	-	174,000	174,000	174,000	ความยาว/ ขนาดพื้นที่ ก่อสร้าง	-เกษตรกรขนถ่าย ผลผลิตได้สะดวก ขึ้น	-กองช่าง
65	ปรับปรุงถนนลูกรังสายนา โคก-อ่างเม็ก หมู่ที่ 4	-เพื่อให้เกษตรกรขน ถ่ายผลผลิตได้ สะดวกรวดเร็ว	ถนนลูกรัง	-	-	300,000	300,000	300,000	ความยาว/ ขนาดพื้นที่ ก่อสร้าง	-ประชาชนสัญจร ไปมาได้สะดวก	-กองช่าง
66	ปรับปรุงถนนดินเพื่อ การเกษตร สายคำบูน หมู่ ที่ 3	-เพื่อให้ประชาชน เกษตรกรขนถ่าย ผลผลิตได้สะดวก	กว้าง 3 ม. ยาว 420 ม.	-	-	140,000	140,000	140,000	ความยาว/ ขนาดพื้นที่ ก่อสร้าง	-เกษตรกรการสัญจร ขนถ่ายผลผลิตได้ สะดวกรวดเร็วขึ้น	-กองช่าง
67	ปรับปรุงถนนลูกรังสาย หนองเรือจาน หมู่ที่ 4	-เพื่อให้ประชาชน สัญจรได้สะดวก	ถนนลูกรัง กว้าง 4 ม. ยาว 500 ม.	-	-	150,000	150,000	150,000	ความยาว/ ขนาดพื้นที่ ก่อสร้าง	ประชาชนสัญจร ได้สะดวกขึ้น	กองช่าง
68	ปรับปรุงถนนดินเพื่อ การเกษตรสายห้วยเลิง หมู่ ที่ 6	-เพื่อให้เกษตรกรขน ถ่ายผลผลิตได้ สะดวกรวดเร็ว	กว้าง 4 ม. ยาว 270 ม.	-	-	125,000	125,000	125,000	ความยาว/ ขนาดพื้นที่ ก่อสร้าง	-เกษตรกรขนถ่าย ผลผลิตได้รวดเร็ว ขึ้น	-กองช่าง
69	ปรับปรุงถนนเพื่อ การเกษตร สายหนองแซ้- นาโคก หมู่ที่ 7	-เพื่อให้ประชาชน สัญจรได้สะดวก	กว้าง 3.50 เมตร ยาว 1,200 เมตร	-	-	247,000	247,000	247,000	ความยาว/ ขนาดพื้นที่ ก่อสร้าง	-ประชาชนสัญจร ไปมาได้สะดวก มากขึ้น	-กองช่าง
70	ก่อสร้างรางระบายน้ำ คสล.พร้อมฝาบปิด หมู่ที่ 2	-เพื่อให้มีทางน้ำไหล ได้สะดวก	กว้าง 0.50 ม. ลึก 0.50 ม. ยาว 215 ม.	-	-	330,000	330,000	330,000	ความยาว ราง	-มีทางน้ำไหล ลด การกัดเซาะ	-กองช่าง

ที่	โครงการพัฒนา	วัตถุประสงค์	เป้าหมาย (ผลผลิตของโครงการ)	งบประมาณ					ชี้วัด (KPI)	ผลลัพธ์ที่คาดว่าจะได้รับ	ผู้รับผิดชอบ
				2566 (บาท)	2567 บาท	2568 (บาท)	2569 (บาท)	2570 (บาท)			
71	ปรับปรุงถนนลูกรัง สายภู โล้น หมู่ที่ 2	-เพื่อให้ประชาชน สัญจรได้สะดวก รวดเร็ว	ถนนลูกรัง กว้าง 3 เมตร ยาว 1,500 เมตร	-	-	300,000	300,000	300,000	ความยาว/ ขนาดพื้นที่ ก่อสร้าง	ประชาชนสัญจร ได้สะดวกขึ้น	-กองช่าง
72	ก่อสร้างรางระบายน้ำ คสล. แบบตัวยู พร้อมฝา ปิด หมู่ที่ 4	-เพื่อแก้ไขปัญหา ท่วมขังในชุมชน	รางกว้าง 0.50 ม. ลึก 0.50 ม. ยาว 130 ม.	-	-	286,000	286,000	286,000	ความยาว ราง	-มีทางน้ำไหล หมดปัญหาน้ำ ท่วมขังในชุมชน	กองช่าง
73	ก่อสร้างรางระบายน้ำ คสล. แบบตัวยู พร้อมฝา ปิด สายลาดพร้าว ม. 5	-เพื่อแก้ไขปัญหา ท่วมขังในชุมชน	รางกว้าง 0.50 ม. ลึก เฉลี่ย 0.50 ม. ยาว 300 ม.	-	-	540,000	540,000	-	ความยาว ราง	-มีทางน้ำไหล หมดปัญหาน้ำ ท่วมขังในชุมชน	กองช่าง
74	ก่อสร้างถนนคอนกรีตเสริม เหล็ก สายหนองอ้อย ม. 1	-เพื่อให้ประชาชน สัญจรได้สะดวก	กว้าง 4 ม. ยาว 700 ม.	-	-	450,000	450,000	450,000	ความยาว/ ขนาดพื้นที่	-ประชาชนสัญจร ได้สะดวกขึ้น	-กองช่าง
75	ปรับปรุงถนนลูกรังสายนา หนองโยม หมู่ที่ 6	-เพื่อให้ประชาชน สัญจรได้สะดวก	กว้าง 3.50 ม. ยาว 1,340 ม.	-	-	320,000	320,000	320,000	ความยาว/ ขนาดพื้นที่ ก่อสร้าง	ประชาชนสัญจร ได้สะดวกขึ้น	-กองช่าง
76	ก่อสร้างถนนลูกรัง สายนา เหล่าตาเลย เชื่อม สาย ห้วยน้ำบ่อ หมู่ที่ 3	-เพื่อให้ประชาชน สัญจรได้สะดวก	กว้าง 4 ม. ยาว 1,000 ม	-	-	300,000	300,000	300,000	ความยาว/ ขนาดพื้นที่ ก่อสร้าง	ประชาชนสัญจร ได้สะดวกขึ้น	-กองช่าง
77	ก่อสร้างรางระบายน้ำ คสล. แบบตัวยู พร้อมฝา ปิดภายในหมู่บ้าน หมู่ที่ 1	-เพื่อให้มีทางน้ำไหล ออกจากชุมชน	กว้าง 0.50 เมตร ยาว 250 เมตร ลึกเฉลี่ย 0.50 เมตร	-	-	450,000	450,000	450,000	ความยาว รางระบาย น้ำ	-มีทางน้ำไหลที่ สะดวก แก้ไข ปัญหาน้ำท่วมขัง	กองช่าง
78	ก่อสร้างรางระบายน้ำ คสล. แบบตัววีหรือคางหมู สายหน้าโรงเรียน หมู่ที่ 1	-เพื่อให้มีทางน้ำไหล ออกจากชุมชน	กว้าง 0.50 เมตร ยาว 250 เมตร ลึกเฉลี่ย 0.50 เมตร	-	-	450,000	450,000	450,000	ความยาว รางระบาย น้ำ	-มีทางน้ำไหลที่ สะดวก แก้ไข ปัญหาน้ำท่วมขัง	กองช่าง

ที่	โครงการพัฒนา	วัตถุประสงค์	เป้าหมาย (ผลผลิตของโครงการ)	งบประมาณ					ชี้วัด (KPI)	ผลลัพธ์ที่คาดว่าจะได้รับ	ผู้รับผิดชอบ
				2566 (บาท)	2567 บาท	2568 (บาท)	2569 (บาท)	2570 (บาท)			
79	ปรับปรุงถนนลูกรัง สายป่า แขง หมู่ที่ 4	-เพื่อให้ประชาชน สัญจรได้สะดวก	กว้าง 4 เมตร ยาว 1,100 เมตร	-	-	193,000	193,000	193,000	ความยาว/ ขนาดพื้นที่ ก่อสร้าง	ประชาชนสัญจร ได้สะดวกขึ้น	-กองช่าง
80	ก่อสร้างถนนลูกรังสายนา ค่านางโอก หมู่ที่ 5	-เพื่อให้ประชาชนมี ถนนสัญจรได้ สะดวก	กว้าง 4 เมตร ยาว 300 เมตร	-	-	100,000	100,000	100,000	ความยาว/ ขนาดพื้นที่ ก่อสร้าง	ประชาชนสัญจร ได้สะดวกขึ้น	-กองช่าง
81	ก่อสร้างท่อลอดเหลี่ยม อ่างกะยั้ง หมู่ที่ 3	-เพื่อให้ประชาชน สัญจรได้สะดวก	ขนาด 1.8 x 3.0 x 6.0 เมตร 2 ช่อง	-	-	-	350,000	350,000	ความยาว/ ขนาดพื้นที่ ก่อสร้าง	-ประชาชนสัญจร ได้สะดวกขึ้น	-กองช่าง
82	ก่อสร้างถนนคอนกรีตเสริม เหล็กทางเข้าวัดภูยางเดี่ยว	-เพื่อให้คณะสงฆ์ พุทธศาสนิกชน ประชาชนทั่วไป เดินทางสัญจร ได้ สะดวก	กว้าง 5 เมตร ยาว 215 เมตร	-	-	650,000	650,000	650,000	ความยาว/ ขนาดพื้นที่ ก่อสร้าง	-ประชาชนสัญจร ได้สะดวกขึ้น	-กองช่าง
83	ก่อสร้างถนนเพื่อ การเกษตรสายนาบ้าน ฮ้าง-ภูยางเดี่ยว หมู่ที่ 2	-เพื่อให้มีเส้นทาง เพื่อการเกษตร -เพื่อให้เกษตรกรขน ถ่ายผลิตได้สะดวก	กว้าง 4 เมตร ยาว 1,000 เมตร	-	-	416,000	416,000	-	ความยาว/ ขนาดพื้นที่ ก่อสร้าง	-เกษตรกรมี เส้นทางขนถ่าย ผลิตได้สะดวก	-กองช่าง
84	ก่อสร้างถนนเพื่อ การเกษตรสายวัดदानพระ อินทร์เชื่อมสำนักสงฆ์วัด ถ้ำป่องลม หมู่ที่ 3	-เพื่อให้มีเส้นทาง เพื่อการเกษตร -เพื่อให้เกษตรกรขน ถ่ายผลิตได้สะดวก	กว้าง 4 เมตร ยาว 1,200 เมตร	-	-	499,000	499,000	499,000	ความยาว/ ขนาดพื้นที่ ก่อสร้าง	-เกษตรกรมี เส้นทางขนถ่าย ผลิตได้สะดวก	-กองช่าง

ที่	โครงการพัฒนา	วัตถุประสงค์	เป้าหมาย (ผลผลิตของโครงการ)	งบประมาณ					ชี้วัด (KPI)	ผลลัพธ์ที่คาดว่าจะได้รับ	ผู้รับผิดชอบ
				2566 (บาท)	2567 บาท	2568 (บาท)	2569 (บาท)	2570 (บาท)			
85	ปรับปรุงถนนเพื่อการเกษตร สายถนนใหญ่-ห้วยถ้ำเต่า หมู่ที่ 5	-เพื่อให้เกษตรกรสัญจร ขนถ่ายผลผลิตได้สะดวก	ถนนเพื่อการเกษตร	-	-	300,000	300,000	300,000	ความยาว/ขนาดพื้นที่ก่อสร้าง	-เกษตรกรสัญจรขนถ่ายผลผลิตสะดวกขึ้น	-กองช่าง
86	ก่อสร้างท่อลอดเหลี่ยม สายห้วยน้ำบ่อ หมู่ที่ 3	-เพื่อให้มีทางน้ำไหลผ่านได้สะดวก	ขนาด 1 x 1 x 5 เมตร	-	-	120,000	120,000	-	ความยาว/ขนาดพื้นที่ก่อสร้าง	มีทางน้ำไหลตลอด ประชาชนสัญจรได้สะดวกขึ้น	-กองช่าง
87	ก่อสร้างท่อลอดเหลี่ยม หมู่ที่ 4	-เพื่อให้มีทางน้ำไหลผ่านได้สะดวก	ขนาด 1 x 1 x 5 เมตร	-	-	120,000	120,000	-	ความยาว/ขนาดพื้นที่ก่อสร้าง	มีทางน้ำไหลตลอด ประชาชนสัญจรได้สะดวกขึ้น	-กองช่าง
รวม 87 โครงการ				-	-	28,814,200	27,416,800	25,257,600			

1. ยุทธศาสตร์โครงสร้างพื้นฐาน

1.2 กลยุทธ์ ขุดสระ เจาะบ่อบาดาล พัฒนา แหล่งน้ำอุปโภคบริโภค แหล่งน้ำเพื่อการเกษตร

2) อุตสาหกรรมและการโยธา

ที่	โครงการพัฒนา	วัตถุประสงค์	เป้าหมาย (ผลผลิตของโครงการ)	งบประมาณ					ชี้วัด (KPI)	ผลลัพธ์ที่คาดว่าจะได้รับ	ผู้รับผิดชอบ
				2566 (บาท)	2567 บาท	2568 (บาท)	2569 (บาท)	2570 (บาท)			
1	ก่อสร้างห้องสูงประปา ชุมชนสันติสุข 5 หมู่ที่ 1	-เพื่อให้ประชาชนมี น้ำอุปโภคบริโภค อย่างเพียงพอ	ขนาด 3.6 x 3.6 เมตร 1 แห่ง	-	-	200,000	200,000	200,000	จำนวน ครัวเรือน ผู้ใช้น้ำ	ประชาชนมีน้ำ อุปโภคบริโภค เพียงพอทั่วถึง	-กองช่าง
2	ก่อสร้างห้องสูงประปา หมู่ที่ 3	-เพื่อให้ประชาชนมี น้ำอุปโภคบริโภค อย่างเพียงพอและ ทั่วถึง	ขนาด 3.6 x 3.6 เมตร 1 แห่ง	-	-	330,000	-	-	จำนวน ครัวเรือน ผู้ใช้น้ำ	ประชาชนมีน้ำ อุปโภคบริโภค อย่างเพียงพอและ ทั่วถึง	-กองช่าง
3	วางท่อเมนประปาหมู่บ้าน หมู่ที่ 3	-เพื่อให้สามารถส่ง น้ำเข้าครัวเรือนได้ อย่างทั่วถึง	-ท่อ PVC ขนาด 2 นิ้ว ระยะทางรวม 2,000 เมตร	-	-	330,000	-	-	วางท่อเมน ประปา หมู่บ้าน หมู่ ที่ 3	-เพื่อให้สามารถส่ง น้ำเข้าครัวเรือนได้ อย่างทั่วถึง	-กองช่าง
4	ก่อสร้างระบบประปา บาดาลสูบน้ำด้วยพลังงาน แสงอาทิตย์ หมู่ที่ 4	-เพื่อให้ประชาชนมี น้ำอุปโภคบริโภค อย่างเพียงพอ	-ระบบประปาบาดาล สูบน้ำแสงอาทิตย์ 1 แห่ง	-	-	500,000	500,000	500,000	จำนวน ครัวเรือน ผู้ใช้น้ำ	ประชาชนมีน้ำ อุปโภคบริโภค อย่างเพียงพอและ ทั่วถึง	-กองช่าง
5	ก่อสร้างระบบประปา สูบ น้ำด้วยพลังงาน แสงอาทิตย์ หมู่ที่ 5	-เพื่อให้ประชาชนมี น้ำอุปโภคบริโภค อย่างเพียงพอ	-ระบบประปาบาดาล สูบน้ำแสงอาทิตย์ 1 แห่ง	-	-	220,000	220,000	-	จำนวน ครัวเรือน ผู้ใช้น้ำ	ประชาชนมีน้ำ อุปโภคบริโภค อย่างเพียงพอ ทั่วถึง	-กองช่าง

ที่	โครงการพัฒนา	วัตถุประสงค์	เป้าหมาย (ผลผลิตของโครงการ)	งบประมาณ					ชี้วัด (KPI)	ผลลัพธ์ที่คาดว่าจะได้รับ	ผู้รับผิดชอบ
				2566 (บาท)	2567 บาท	2568 (บาท)	2569 (บาท)	2570 (บาท)			
6	ก่อสร้างอาคาร-ติดตั้งถังน้ำพีวีซี สำรองกักเก็บน้ำประปา หมู่ที่ 1	-เพื่อให้มีถังกักเก็บน้ำสำรองอย่างเพียงพอ แก้ไขปัญหาภัยแล้ง	ติดตั้งถังเก็บน้ำพีวีซี ขนาด 6,000 ลิตร จำนวน 4 ถัง	-	-	200,000	200,000	200,000	จำนวนครัวเรือนผู้ใช้น้ำ	ประชาชนมีน้ำอุปโภคบริโภคอย่างเพียงพอทั่วถึง	-กองช่าง
7	ก่อสร้างอาคาร-ติดตั้งถังน้ำพีวีซี สำรองกักเก็บน้ำประปาบนดิน หมู่ที่ 3	-เพื่อให้มีถังกักเก็บน้ำสำรองอย่างเพียงพอ แก้ไขปัญหาภัยแล้ง	ติดตั้งถังเก็บน้ำพีวีซี ขนาด 6,000 ลิตร จำนวน 4 ถัง	-	-	200,000	200,000	200,000	จำนวนครัวเรือนผู้ใช้น้ำ	ประชาชนมีน้ำอุปโภคบริโภคอย่างเพียงพอทั่วถึง	-กองช่าง
8	ก่อสร้างห้องถังประปา หมู่ที่ 7	-เพื่อให้ประชาชนมีน้ำประปาใช้อย่างเพียงพอ ทั่วถึง	ขนาด 3.60x3.60 ม. สูง 11.45 ม.	-	-	380,000	380,000	380,000	จำนวนครัวเรือนผู้ใช้น้ำ	ประชาชนมีน้ำอุปโภคบริโภคอย่างเพียงพอทั่วถึง	-กองช่าง
9	ก่อสร้างระบบประปา สูบน้ำพลังงานแสงอาทิตย์ หมู่ที่ 6	-เพื่อให้ประชาชนมีน้ำประปาใช้อย่างเพียงพอ และทั่วถึง	ระบบสูบน้ำพลังงานแสงอาทิตย์ 1 แห่ง	-	-	220,000	220,000	-	จำนวนครัวเรือนผู้ใช้น้ำ	ประชาชนมีน้ำอุปโภคบริโภคอย่างเพียงพอทั่วถึง	-กองช่าง
10	เจาะบ่อบาดาลเพื่อการอุปโภคบริโภค หมู่ที่ 1	-เพื่อให้ประชาชนมีน้ำอุปโภคบริโภคอย่างเพียงพอ	บ่อบาดาล ขนาด 6 นิ้ว ลึก 0-80 เมตร จำนวน 1 บ่อ	-	-	75,000	75,000	75,000	จำนวนครัวเรือนผู้ใช้น้ำ	ประชาชนมีน้ำอุปโภคบริโภคเพียงพอทั่วถึง	-กองช่าง
11	ก่อสร้างระบบประปาบาดาลห้องสูงเพื่อการอุปโภคบริโภคสูบน้ำด้วยพลังงานแสงอาทิตย์	-เพื่อให้ประชาชนมีน้ำอุปโภคบริโภคอย่างเพียงพอ	ประปาบาดาลสูบน้ำด้วยพลังงานแสงอาทิตย์ ไม่น้อยกว่า 5,000 วัตต์	-	-	500,000	500,000	500,000	จำนวนครัวเรือนผู้ใช้น้ำ	ประชาชนมีน้ำอุปโภคบริโภคอย่างเพียงพอทั่วถึง	-กองช่าง

ที่	โครงการพัฒนา	วัตถุประสงค์	เป้าหมาย (ผลผลิตของโครงการ)	งบประมาณ					ชี้วัด (KPI)	ผลลัพธ์ที่คาดว่าจะได้รับ	ผู้รับผิดชอบ
				2566 (บาท)	2567 บาท	2568 (บาท)	2569 (บาท)	2570 (บาท)			
12	ติดตั้งระบบสูบน้ำประปาหมู่บ้านพลังงานแสงอาทิตย์	-เพื่อนำใช้พลังงานสะอาด -เพื่อลดต้นทุนค่ากระแสไฟฟ้า	-ระบบสูบน้ำแสงอาทิตย์ ไม่น้อยกว่า 5,000 วัตต์	-	-	200,000	200,000	200,000	จำนวนครัวเรือนผู้ใช้น้ำ	ประชาชนมีน้ำอุปโภคบริโภคอย่างเพียงพอทั่วถึง	-กองช่าง
13	วางท่อเมนประปาหมู่บ้าน หมู่ที่ 3	-เพื่อให้สามารถส่งน้ำเข้าครัวเรือนได้อย่างทั่วถึง	-ท่อ PVC ขนาด 2 นิ้ว ระยะทางรวม 2,000 เมตร	-	-	330,000	330,000	330,000	จำนวนครัวเรือนผู้ใช้น้ำ	ประชาชนมีน้ำอุปโภคบริโภคอย่างเพียงพอทั่วถึง	-กองช่าง
14	วางท่อเมนประปาหมู่บ้านสายนาบ้านฮ้าง หมู่ที่ 4	-เพื่อให้สามารถส่งน้ำเข้าครัวเรือนได้อย่างทั่วถึง	-ท่อ PVC ขนาด 2 นิ้ว ระยะทางรวม 1,000 เมตร	-	-	110,000	110,000	110,000	จำนวนครัวเรือนผู้ใช้น้ำ	ประชาชนมีน้ำอุปโภคบริโภคอย่างเพียงพอทั่วถึง	-กองช่าง
15	วางท่อเมนประปาหมู่บ้านสายถ้ำบึง หมู่ที่ 4	-เพื่อให้สามารถส่งน้ำเข้าครัวเรือนได้อย่างทั่วถึง	-ท่อ PVC ขนาด 2 นิ้ว ระยะทางรวม 1,000 เมตร	-	-	110,000	110,000	110,000	จำนวนครัวเรือนผู้ใช้น้ำ	ประชาชนมีน้ำอุปโภคบริโภคอย่างเพียงพอทั่วถึง	-กองช่าง
16	วางท่อเมนประปาหมู่บ้านสายฝายใหญ่ หมู่ที่ 4	-เพื่อให้สามารถส่งน้ำเข้าครัวเรือนได้อย่างทั่วถึง	-ท่อ PVC ขนาด 2 นิ้ว ระยะทางรวม 800 เมตร	-	-	95,000	95,000	95,000	จำนวนครัวเรือนผู้ใช้น้ำ	ประชาชนมีน้ำอุปโภคบริโภคอย่างเพียงพอ	-กองช่าง
17	วางท่อเมนประปาหมู่บ้านสายห้วยชี้หมู่ หมู่ที่ 4	-เพื่อให้สามารถส่งน้ำเข้าครัวเรือนได้อย่างทั่วถึง	-ท่อ PVC ขนาด 2 นิ้ว ระยะทางรวม 800 เมตร	-	-	95,000	95,000	95,000	จำนวนครัวเรือนผู้ใช้น้ำ	ประชาชนมีน้ำอุปโภคบริโภคอย่างเพียงพอทั่วถึง	-กองช่าง

ที่	โครงการพัฒนา	วัตถุประสงค์	เป้าหมาย (ผลผลิตของโครงการ)	งบประมาณ					ชี้วัด (KPI)	ผลลัพธ์ที่คาดว่าจะได้รับ	ผู้รับผิดชอบ
				2566 (บาท)	2567 บาท	2568 (บาท)	2569 (บาท)	2570 (บาท)			
18	ย้ายห้องสูงประปาหมู่บ้าน หมู่ที่ 3 ไป หมู่ที่ 5	-เพื่อให้ประชาชนมีน้ำอุปโภคบริโภคอย่างเพียงพอ	รื้อย้ายพร้อมติดตั้งห้องสูง 1 จุด	-	-	250,000	-	-	จำนวนครัวเรือนผู้ใช้น้ำ	ประชาชนมีน้ำอุปโภคบริโภคอย่างเพียงพอทั่วถึง	-กองช่าง
19	วางท่อเมนประปาหมู่บ้านสายหน้า ร.ร.บ้านหนองนกเขียน-คำบอน หมู่ที่ 4	-เพื่อให้สามารถส่งน้ำเข้าครัวเรือนได้อย่างทั่วถึง	-ท่อ PVC ขนาด 2 นิ้ว ระยะทางรวม 1,000 เมตร	-	-	110,000	110,000	110,000	จำนวนครัวเรือนผู้ใช้น้ำ	ประชาชนมีน้ำอุปโภคบริโภคอย่างเพียงพอทั่วถึง	-กองช่าง
20	วางท่อเมนประปาหมู่บ้านสายหน้าบ้านฮ้าง-ภูผาแดง หมู่ที่ 4	-เพื่อให้สามารถส่งน้ำเข้าครัวเรือนได้อย่างทั่วถึง	-ท่อ PVC ขนาด 2 นิ้ว ระยะทางรวม 3,000 เมตร	-	-	330,000	330,000	330,000	จำนวนครัวเรือนผู้ใช้น้ำ	ประชาชนมีน้ำอุปโภคบริโภคอย่างเพียงพอทั่วถึง	-กองช่าง
รวม 20 โครงการ				-	-	4,785,000	3,875,000	3,435,000			

1. ยุทธศาสตร์โครงสร้างพื้นฐาน

1.2 กลยุทธ์ ขุดสระ เจาะบ่อบาดาล พัฒนา แหล่งน้ำอุปโภคบริโภค แหล่งน้ำเพื่อการเกษตร

3) การเกษตร/พาณิชย์

ที่	โครงการพัฒนา	วัตถุประสงค์	เป้าหมาย (ผลผลิตของโครงการ)	งบประมาณ					ชี้วัด (KPI)	ผลลัพธ์ที่คาดว่าจะได้รับ	ผู้รับผิดชอบ
				2566 (บาท)	2567 บาท	2568 (บาท)	2569 (บาท)	2570 (บาท)			
1	ก่อสร้างระบบประปาบาดาลหอดึงสูง สูบน้ำด้วยพลังงานแสงอาทิตย์ เพื่อการเกษตร	-เพื่อนำใช้พลังงานสะอาดสูบน้ำ	ประปาบาดาลหอดึงสูงสูบน้ำแสงอาทิตย์ไม่น้อยกว่า 5,000 วัตต์	-	-	500,000	500,000	500,000	จำนวนพื้นที่เพาะปลูก	ประชาชนมีน้ำอุปโภคบริโภคเพียงพอทั่วถึง	กองช่าง
2	ติดตั้งพลังงานแสงอาทิตย์เพื่อการเกษตร	-เพื่อนำใช้พลังงานสะอาดสูบน้ำ	-ระบบสูบน้ำแสงอาทิตย์ ไม่น้อยกว่า 5,000 วัตต์	-	-	200,000	200,000	200,000	จำนวนพื้นที่เพาะปลูก	เกษตรกรมีน้ำทำการเกษตรอย่างเพียงพอ	กองช่าง
3	เจาะบ่อบาดาลพร้อมระบบสูบน้ำด้วยพลังงานแสงอาทิตย์เพื่อการเกษตร ทุ่งใหญ่ หมู่ที่ 4	-เพื่อให้มีน้ำทำการเกษตรได้ตลอดทั้งปี	พื้นที่ทำการเกษตร 100 ไร่	-	-	-	500,000	500,000	จำนวนพื้นที่ (ไร่)	-มีน้ำทำการเกษตรได้อย่างเพียงพอ	-กองช่าง
4	ก่อสร้างฝายกักเก็บน้ำห้วยกระเบียน (ถนนน้ำล้น)	- เพื่อชะลอและกักเก็บน้ำ	ฝายกักเก็บน้ำ หมู่ที่ 5,6,7	-	-	500,000	500,000	-	จำนวนพื้นที่ทำการเกษตร/เลี้ยง	- แก้ไขปัญหาภัยแล้ง	-กองช่าง
5	ก่อสร้างฝายชะลอน้ำห้วยแล้ง หมู่ที่ 3	- เพื่อชะลอและกักเก็บน้ำ	ฝายแกนดินซีเมนต์สูง 1 เมตร ยาว 12 เมตร	-	-	-	300,000	300,000	จำนวนแห่ง	-สามารถกักเก็บน้ำ แก้ไขปัญหาภัยแล้ง	-กองช่าง
6	ขุดลอกห้วยม่วงไข่ หมู่ที่ 2	-เพื่อบำรุงรักษาแหล่งน้ำ	ห้วยม่วงไข่	-	-	-	-	300,000	ขนาดพื้นที่/ปริมาตรดิน (ไร่/ลบ.ม.)	-มีน้ำทำการเกษตรอย่างเพียงพอ	-กองช่าง

ที่	โครงการพัฒนา	วัตถุประสงค์	เป้าหมาย (ผลผลิตของโครงการ)	งบประมาณ					ชี้วัด (KPI)	ผลลัพธ์ที่คาดว่าจะได้รับ	ผู้รับผิดชอบ
				2566 (บาท)	2567 บาท	2568 (บาท)	2569 (บาท)	2570 (บาท)			
7	ก่อสร้างฝายน้ำล้นห้วย พันลำตอนล่าง หมู่ที่ 2	-เพื่อบำรุงรักษาฝาย ให้สามารถกักเก็บ น้ำได้อย่างมี ประสิทธิภาพ	สันฝายสูง 1.50 เมตร ผนังข้างสูง 3 เมตร กว้าง 10 เมตร	-	-	500,000	500,000	500,000	ปริมาณน้ำที่ กักเก็บ	- มีน้ำใช้เพื่อ การเกษตรอย่าง เพียงพอและทั่วถึง	-กองช่าง
8	ก่อสร้างฝายน้ำล้นห้วยแก่ง มันปลา หมู่ที่ 2	-เพื่อบำรุงรักษาฝาย ให้สามารถกักเก็บ น้ำได้อย่างมี ประสิทธิภาพ	สันฝายสูง 1.50 เมตร ผนังข้างสูง 3 เมตร กว้าง 10 เมตร	-	-	-	500,000	500,000	ปริมาณน้ำที่ กักเก็บ	- มีน้ำใช้เพื่อ การเกษตรอย่าง เพียงพอและทั่วถึง	-กองช่าง
9	ขุดลอกหนองบอนเปี้ยว- คำป่าบาก หมู่ที่ 1	-เพื่อบำรุงรักษา แหล่งน้ำ -ประชาชนมีแหล่ง น้ำใช้เพียงพอ	หนองบอนเปี้ยว	-	-	-	300,000	-	ขนาดพื้นที่/ ปริมาตรดิน (ไร่/ลบ.ม.)	-ประชาชนมีน้ำ อุปโภคบริโภค อย่างเพียงพอ	-กองช่าง
10	ขุดลอกห้วยพันลำ หมู่ที่ 2	-เพื่อบำรุงรักษา แหล่งน้ำ -ประชาชนมีแหล่ง น้ำใช้เพียงพอ	ห้วยพันลำ	-	-	-	300,000	300,000	ขนาดพื้นที่/ ปริมาตรดิน (ไร่/ลบ.ม.)	-มีน้ำทำ การเกษตรอย่าง เพียงพอ	-กองช่าง
11	ขุดลอกห้วยทราย หมู่ที่ 4	-เพื่อบำรุงรักษา แหล่งน้ำ -ประชาชนมีแหล่ง น้ำใช้เพียงพอ	ห้วยทราย	-	-	-	300,000	-	ขนาดพื้นที่/ ปริมาตรดิน (ไร่/ลบ.ม.)	-มีน้ำทำ การเกษตรอย่าง เพียงพอ	-กองช่าง
12	ขุดเจาะบ่อบาดาลเพื่อ การเกษตร หมู่ที่ 4	-เพื่อให้มีน้ำทำ การเกษตรอย่าง เพียงพอ	บ่อบาดาล 1 บ่อ	-	-	-	200,000	200,000	จำนวนพื้นที่ เกษตร	-มีน้ำทำ การเกษตรอย่าง เพียงพอ	-กองช่าง

ที่	โครงการพัฒนา	วัตถุประสงค์	เป้าหมาย (ผลผลิตของโครงการ)	งบประมาณ					ชี้วัด (KPI)	ผลลัพธ์ที่คาดว่าจะได้รับ	ผู้รับผิดชอบ
				2566 (บาท)	2567 บาท	2568 (บาท)	2569 (บาท)	2570 (บาท)			
13	ขุดลอกอ่างกระยง หมู่ที่ 3	-เพื่อบำรุงรักษาแหล่งน้ำ -ประชาชนมีแหล่งน้ำใช้เพียงพอ	อ่างกระยง	-	-	-	300,000	-	ขนาดพื้นที่/ ปริมาตรดิน (ไร่/ลบ.ม.)	-มีน้ำทำ การเกษตรอย่าง เพียงพอ	-กองช่าง
14	ขุดลอกห้วยนาคำบูน หมู่ที่ 3	-เพื่อบำรุงรักษาแหล่งน้ำ -ประชาชนมีแหล่งน้ำใช้เพียงพอ	ห้วยนาคำบูน หมู่ 3	-	-	300,000	300,000	300,000	ขนาดพื้นที่/ ปริมาตรดิน (ไร่/ลบ.ม.)	-มีน้ำทำ การเกษตรอย่าง เพียงพอ	-กองช่าง
15	ขุดลอกห้วยคำसान หมู่ที่ 5	-เพื่อบำรุงรักษาแหล่งน้ำ	ห้วยคำसान	-	-	-	300,000	-	ปริมาตรพื้นที่	-มีน้ำทำ การเกษตรตลอดปี	-กองช่าง
16	ขุดลอกห้วยกกแคน ม.4	-เพื่อบำรุงรักษาแหล่งน้ำ	ห้วยกกแคน	-	-	-	300,000	300,000	ขนาดพื้นที่/ ปริมาตรดิน (ไร่/ลบ.ม.)	-เกษตรกรมีน้ำทำ การเกษตรได้อย่าง เพียงพอตลอดปี	-กองช่าง
17	ก่อสร้างฝายน้ำล้นนาหลวง หมู่ที่ 7	-เพื่อให้ประชาชนมีน้ำเพื่อการเกษตร	ฝายน้ำล้น	-	-	300,000	-	-	จำนวนพื้นที่ เกษตร	-ประชาชนมีน้ำ เพื่อการเกษตร	-กองช่าง
18	ขุดลอกห้วยคำป็นหมู-ภูถ้ำปลวก หมู่ที่ 7	-เพื่อบำรุงรักษาแหล่งน้ำ -ประชาชนมีแหล่งน้ำใช้เพียงพอ	ห้วยคำป็นหมู	-	-	-	200,000	200,000	ความยาว/ พื้นที่	-เกษตรกรมีน้ำ เพื่อทำการเกษตร อย่างเพียงพอ	-กองช่าง
19	ก่อสร้างฝายน้ำล้นห้วยช้าง หมู่ที่ 7	-เพื่อให้ประชาชนมีน้ำเพื่อการเกษตร	ฝายน้ำล้น	-	-	-	-	200,000	ปริมาตรน้ำกักเก็บ	-ประชาชนมีน้ำ เพื่อการเกษตร	-กองช่าง

ที่	โครงการพัฒนา	วัตถุประสงค์	เป้าหมาย (ผลผลิตของโครงการ)	งบประมาณ					ชี้วัด (KPI)	ผลลัพธ์ที่คาดว่าจะได้รับ	ผู้รับผิดชอบ
				2566 (บาท)	2567 บาท	2568 (บาท)	2569 (บาท)	2570 (บาท)			
20	ชุดลอกหัวยถ้ำบึง หมู่ที่ 4	-เพื่อบำรุงรักษาแหล่งน้ำ	พื้นที่ขนาด 7	-	-	-	-	400,000	ความยาว/พื้นที่	-มีน้ำทำการเกษตรได้อย่างเพียงพอ	-กองช่าง
21	ชุดลอกหนองเลิงตอนบน หมู่ที่ 6	-เพื่อบำรุงรักษาแหล่งน้ำ	ปากกว้าง 15 ม. ยาว 630 ม. ลึกเฉลี่ย 2 ม.	-	-	-	-	500,000	ความยาว/พื้นที่	-มีน้ำทำการเกษตรได้อย่างเพียงพอ	-กองช่าง
22	ชุดลอกหนองบอน ม.6	-เพื่อบำรุงรักษาแหล่งน้ำ	พื้นที่ขนาด 8 ไร่	-	-	-	450,000	450,000	จำนวนพื้นที่ (ไร่)	-มีน้ำทำการเกษตรได้อย่างเพียงพอ	-กองช่าง
23	ชุดลอกสระหนองคำเปิด (สระป่าโปม) หมู่ที่ 1	-เพื่อบำรุงรักษาแหล่งน้ำ	พื้นที่ขนาด 2 ไร่	-	-	-	100,000	100,000	จำนวนพื้นที่ (ไร่)	-มีน้ำทำการเกษตรได้อย่างเพียงพอ	กองช่าง
24	ชุดลอกหนองค่าน้อย หมู่ที่ 6	-เพื่อบำรุงรักษาแหล่งน้ำ	พื้นที่ขนาด 4 ไร่	-	-	-	200,000	200,000	จำนวนพื้นที่ (ไร่)	-มีน้ำทำการเกษตรได้อย่างเพียงพอ	-กองช่าง
25	ชุดลอกหนองโถม หมู่ที่ 6	-เพื่อบำรุงรักษาแหล่งน้ำ	พื้นที่ขนาด 12 ไร่	-	-	-	450,000	450,000	จำนวนพื้นที่ (ไร่)	-มีน้ำทำการเกษตร	-กองช่าง
รวม 25 โครงการ				-	-	2,300,000	6,700,000	6,400,000			

1. ยุทธศาสตร์โครงสร้างพื้นฐาน

1.3 กลยุทธ์ ขยายเขตไฟฟ้าครัวเรือน ไฟฟ้าเพื่อการเกษตร ส่งเสริมการใช้พลังงานทางเลือก (แสงอาทิตย์)

4) เคหะและชุมชน

ที่	โครงการพัฒนา	วัตถุประสงค์	เป้าหมาย (ผลผลิตของโครงการ)	งบประมาณ					ชี้วัด (KPI)	ผลลัพธ์ที่คาดว่าจะได้รับ	ผู้รับผิดชอบ
				2566 (บาท)	2567 บาท	2568 (บาท)	2569 (บาท)	2570 (บาท)			
1	ขยายเขตไฟฟ้าเพื่อการเกษตร สายหนองอ้อย หมู่ที่ 1	-เพื่อให้เกษตรกรมีไฟฟ้าใช้อย่างทั่วถึง	ไฟฟ้าเพื่อการเกษตร	-	-	200,000	200,000	200,000	ครัวเรือนผู้ใช้ไฟ	-มีไฟฟ้าเพื่อการเกษตรอย่างทั่วถึง	-กองช่าง, การไฟฟ้า
2	ขยายเขตไฟฟ้าเพื่อการเกษตร สายห้วยคำพะยุง หมู่ที่ 1	-เพื่อให้เกษตรกรมีไฟฟ้าใช้อย่างทั่วถึง	ไฟฟ้าเพื่อการเกษตร	-	-	200,000	200,000	200,000	ครัวเรือนผู้ใช้ไฟ	-มีไฟฟ้าเพื่อการเกษตรอย่างทั่วถึง	-กองช่าง, การไฟฟ้า
3	ขยายเขตไฟฟ้าเพื่อการเกษตร สายห้วยม่วงไข่-วัดภูหล่มชุม หมู่ที่ 2	-เพื่อให้เกษตรกรมีไฟฟ้าใช้อย่างทั่วถึง	ไฟฟ้าเพื่อการเกษตร	-	-	200,000	200,000	200,000	ครัวเรือนผู้ใช้ไฟ	-มีไฟฟ้าเพื่อการเกษตรอย่างทั่วถึง	-กองช่าง, การไฟฟ้า
4	ขยายเขตไฟฟ้าเพื่อการเกษตรสายถ้ำเสือ หมู่ที่ 2	-เพื่อให้เกษตรกรมีไฟฟ้าใช้อย่างทั่วถึง	ไฟฟ้าเพื่อการเกษตร	-	-	200,000	200,000	200,000	ครัวเรือนผู้ใช้ไฟ	-มีไฟฟ้าเพื่อการเกษตรอย่างทั่วถึง	-กองช่าง, การไฟฟ้า
5	ขยายเขตไฟฟ้าเพื่อการเกษตร สายหมู่ 1-2	-เพื่อให้เกษตรกรมีไฟฟ้าใช้อย่างทั่วถึง	ไฟฟ้าเพื่อการเกษตร	-	-	200,000	200,000	200,000	ครัวเรือนผู้ใช้ไฟ	-มีไฟฟ้าเพื่อการเกษตรอย่างทั่วถึง	-กองช่าง, การไฟฟ้า
6	ขยายเขตไฟฟ้าเพื่อการเกษตร สายหมู่ที่ 3 เชื่อมหมู่ที่ 1	-เพื่อให้เกษตรกรมีไฟฟ้าใช้อย่างทั่วถึง	ไฟฟ้าเพื่อการเกษตร	-	-	200,000	200,000	200,000	ครัวเรือนผู้ใช้ไฟ	-มีไฟฟ้าเพื่อการเกษตรอย่างทั่วถึง	-กองช่าง, การไฟฟ้า

ที่	โครงการพัฒนา	วัตถุประสงค์	เป้าหมาย (ผลผลิตของโครงการ)	งบประมาณ					ชี้วัด (KPI)	ผลลัพธ์ที่คาดว่าจะได้รับ	ผู้รับผิดชอบ
				2566 (บาท)	2567 บาท	2568 (บาท)	2569 (บาท)	2570 (บาท)			
7	ขยายเขตไฟฟ้าเพื่อการเกษตร สายอ่างกะยั้ง หมู่ที่ 3	-เพื่อให้เกษตรกรมีไฟฟ้าใช้อย่างทั่วถึง	ไฟฟ้าเพื่อการเกษตร	-	-	200,000	200,000	200,000	ครัวเรือนผู้ใช้ไฟ	-มีไฟฟ้าเพื่อการเกษตรอย่างทั่วถึง	-กองช่าง,การไฟฟ้า
8	ขยายเขตไฟฟ้าเพื่อการเกษตร พร้อมหม้อแปลง สายห้วยกกแคน หมู่ที่ 4	-เพื่อให้เกษตรกรมีไฟฟ้าใช้อย่างทั่วถึง	ไฟฟ้าเพื่อการเกษตร	-	-	300,000	300,000	300,000	ครัวเรือนผู้ใช้ไฟ	-มีไฟฟ้าเพื่อการเกษตรอย่างทั่วถึง	-กองช่าง,การไฟฟ้า
9	ขยายเขตไฟฟ้าเพื่อการเกษตรพร้อมหม้อแปลง หนองนกเขียน-โคกหินกอง หมู่ที่ 4	-เพื่อให้เกษตรกรมีไฟฟ้าใช้อย่างทั่วถึง	ไฟฟ้าเพื่อการเกษตร	-	-	300,000	300,000	300,000	ครัวเรือนผู้ใช้ไฟ	-มีไฟฟ้าเพื่อการเกษตรอย่างทั่วถึง	-กองช่าง,การไฟฟ้า
10	ขยายเขตไฟฟ้าเพื่อการเกษตรพร้อมหม้อแปลง สายห้วยชีหมู หมู่ที่ 4	-เพื่อให้เกษตรกรมีไฟฟ้าใช้อย่างทั่วถึง	ไฟฟ้าเพื่อการเกษตร	-	-	300,000	300,000	300,000	ครัวเรือนผู้ใช้ไฟ	-มีไฟฟ้าเพื่อการเกษตรอย่างทั่วถึง	-กองช่าง,การไฟฟ้า
11	ขยายเขตไฟฟ้าเพื่อการเกษตรพร้อมหม้อแปลง สายภูหล่มชุม-ทางลาดยาง (สายพระพิณฑบাত্র) หมู่ที่ 4	-เพื่อให้เกษตรกรมีไฟฟ้าใช้อย่างทั่วถึง	ไฟฟ้าเพื่อการเกษตร	-	-	300,000	300,000	300,000	ครัวเรือนผู้ใช้ไฟ	-มีไฟฟ้าเพื่อการเกษตรอย่างทั่วถึง	-กองช่าง,การไฟฟ้า
12	ขยายเขตไฟฟ้าเพื่อการเกษตร สายหมู่ที่ 5 เชื่อม หมู่ที่ 3	-เพื่อให้เกษตรกรมีไฟฟ้าใช้อย่างทั่วถึง	ไฟฟ้าเพื่อการเกษตร	-	-	200,000	200,000	200,000	ครัวเรือนผู้ใช้ไฟ	-มีไฟฟ้าเพื่อการเกษตรอย่างทั่วถึง	-กองช่าง,การไฟฟ้า

ที่	โครงการพัฒนา	วัตถุประสงค์	เป้าหมาย (ผลผลิตของโครงการ)	งบประมาณ					ชี้วัด (KPI)	ผลลัพธ์ที่คาดว่าจะได้รับ	ผู้รับผิดชอบ
				2566 (บาท)	2567 บาท	2568 (บาท)	2569 (บาท)	2570 (บาท)			
13	ขยายเขตไฟฟ้าเพื่อการเกษตรพร้อม สายนาป่าไร่ตาด หมู่ที่ 4	-เพื่อให้เกษตรกรมีไฟฟ้าใช้อย่างทั่วถึง	ไฟฟ้าเพื่อการเกษตร	-	-	200,000	200,000	200,000	ครัวเรือนผู้ใช้ไฟ	-มีไฟฟ้าเพื่อการเกษตรอย่างทั่วถึง	-กองช่าง,การไฟฟ้า
14	ขยายเขตไฟฟ้าเพื่อการเกษตร สายทุ่งใหญ่ หมู่ที่ 4	-เพื่อให้เกษตรกรมีไฟฟ้าใช้อย่างทั่วถึง	ไฟฟ้าเพื่อการเกษตร	-	-	200,000	200,000	200,000	ครัวเรือนผู้ใช้ไฟ	-มีไฟฟ้าเพื่อการเกษตรอย่างทั่วถึง	-กองช่าง,การไฟฟ้า
15	ขยายเขตไฟฟ้าเพื่อการเกษตร สายลานตาก หมู่ที่ 4	-เพื่อให้เกษตรกรมีไฟฟ้าใช้อย่างทั่วถึง	ไฟฟ้าเพื่อการเกษตร	-	-	200,000	200,000	200,000	ครัวเรือนผู้ใช้ไฟ	-มีไฟฟ้าเพื่อการเกษตรอย่างทั่วถึง	-กองช่าง,การไฟฟ้า
16	ขยายเขตไฟฟ้าเพื่อการเกษตร พร้อมติดตั้งหม้อแปลง หมู่ที่ 6	-เพื่อให้เกษตรกรมีไฟฟ้าใช้อย่างทั่วถึง	ไฟฟ้าเพื่อการเกษตร	-	-	300,000	300,000	300,000	ครัวเรือนผู้ใช้ไฟ	-มีไฟฟ้าเพื่อการเกษตรอย่างทั่วถึง	-กองช่าง,การไฟฟ้า
17	ขยายเขตไฟฟ้าเพื่อการเกษตร พร้อมติดตั้งหม้อแปลง หมู่ที่ 7	-เพื่อให้เกษตรกรมีไฟฟ้าใช้อย่างทั่วถึง	ไฟฟ้าเพื่อการเกษตร	-	-	300,000	300,000	300,000	ครัวเรือนผู้ใช้ไฟ	-มีไฟฟ้าเพื่อการเกษตรอย่างทั่วถึง	-กองช่าง,การไฟฟ้า
18	ติดตั้งไฟส่องทางโซลาเซลล์ สายร่มเกล้า-ภูยางเดี่ยว หมู่ที่ 1	-เพื่อเพิ่มวิสัยทัศน์การใช้รถใช้ถนนเวลากลางคืน	ไฟส่องถนนโซลาเซลล์ จำนวน 9 ต้น	-	-	500,000	500,000	500,000	จำนวนชุดโคมไฟ	-ประชาชนมีความปลอดภัยในชีวิตและทรัพย์สิน	-กองช่าง
19	ขยายเขตไฟฟ้าเพื่อการเกษตร พร้อมติดตั้งหม้อแปลง สายนิคมฯ-หนองสูง หมู่ที่ 5	-เพื่อให้เกษตรกรมีไฟฟ้าใช้อย่างทั่วถึง	ไฟฟ้าเพื่อการเกษตร	-	-	500,000	500,000	500,000	ครัวเรือนผู้ใช้ไฟ	-มีไฟฟ้าเพื่อการเกษตรอย่างทั่วถึง	-กองช่าง,การไฟฟ้า
รวม		19 โครงการ		-	-	5,000,000	5,000,000	5,000,000			

รายละเอียดโครงการพัฒนา

แผนพัฒนาท้องถิ่น (พ.ศ.2566-2570)

เทศบาลตำบลร่มเกล้า อำเภอ尼คมคำสร้อย จังหวัดมุกดาหาร

ก. ยุทธศาสตร์ชาติ 20 ปี : ยุทธศาสตร์ที่ 3 ด้านการการพัฒนาและเสริมสร้างศักยภาพทรัพยากรมนุษย์

ข. แผนแม่บทยุทธศาสตร์ชาติ : ประเด็นที่ 10 การปรับเปลี่ยนค่านิยมและวัฒนธรรม

: ประเด็นที่ 11 การพัฒนาศักยภาพคนตลอดช่วงชีวิต

: ประเด็นที่ 12 การพัฒนาการเรียนรู้

: ประเด็นที่ 13 การเสริมสร้างคนให้คนไทยมีสุขภาพที่ดี

: ประเด็นที่ 14 ศักยภาพการกีฬา

ค. แผนพัฒนาเศรษฐกิจและสังคมแห่งชาติ ฉบับที่ 13 : หมายเหตุที่ 4 ไทยเป็นศูนย์กลางทางการแพทย์และสุขภาพมูลค่าสูง

หมายเหตุที่ 12 ไทยมีกำลังคนสมรรถนะสูง มุ่งเรียนรู้อย่างต่อเนื่องตอบโจทย์การพัฒนาแห่งอนาคต

หมายเหตุที่ 13 ไทยมีภาครัฐที่ทันสมัย มีประสิทธิภาพและตอบโจทย์ประชาชน

ง. Sustainable Development Goals : SDGs เป้าหมายที่ 3 สร้างหลักประกันว่าคนมีชีวิตที่มีสุขภาพดีและส่งเสริมสวัสดิการทุกคนในทุกวัย

เป้าประสงค์ที่ 3.7 สร้างหลักประกันว่ามีการเข้าถึงบริการ ข้อมูล การให้การศึกษาเกี่ยวกับอนามัยเจริญพันธุ์โดยถ้วนหน้า

รวมถึงการวางแผนครอบครัว และการผสมอนามัยเจริญพันธุ์ในยุทธศาสตร์และแผนงานระดับชาติ

ภายในปี 2573

เป้าหมายที่ 11 ทำให้เมืองและการตั้งถิ่นฐานของมนุษย์มีความครอบคลุม ปลอดภัย มีภูมิต้านทานและยั่งยืน

เป้าประสงค์ที่ 11.1 สร้างหลักประกันว่าจะมีการเข้าถึงที่อยู่อาศัยและบริการพื้นฐานที่พอเพียง ปลอดภัย และในราคา

ที่สามารถจ่ายได้ และยกระดับชุมชนแออัด ภายในปี 2573

11.7 จัดให้มีการเข้าถึงพื้นที่สาธารณะสีเขียวที่ปลอดภัย ครอบคลุมและเข้าถึงได้ โดยถ้วนหน้า โดยเฉพาะ

ผู้หญิง เด็ก คนชรา และผู้มีความบกพร่องทางร่างกาย ภายในปี 2573

จ. ยุทธศาสตร์จังหวัด (ประเด็นการพัฒนา) ที่ 4 การพัฒนาเมืองและชุมชนน่าอยู่อย่างยั่งยืน

ฉ. ยุทธศาสตร์การพัฒนาขององค์กรปกครองส่วนท้องถิ่นในเขตจังหวัดมุกดาหาร ยุทธศาสตร์ที่ 1 เสริมสร้างเมืองน่าอยู่

ช. ยุทธศาสตร์การพัฒนาเทศบาลตำบลร่มเกล้า ยุทธศาสตร์ที่ 2 การส่งเสริมคุณภาพชีวิตและการบริหารบ้านเมืองที่ดี

2. ยุทธศาสตร์การส่งเสริมคุณภาพชีวิตและการบริหารบ้านเมืองที่ดี

2.1 แผนงาน บริหารงานทั่วไป

ที่	โครงการพัฒนา	วัตถุประสงค์	เป้าหมาย (ผลผลิตของโครงการ)	งบประมาณ					ชี้วัด (KPI)	ผลลัพธ์ที่คาดว่าจะได้รับ	ผู้รับผิดชอบ
				2566 (บาท)	2567 บาท	2568 (บาท)	2569 (บาท)	2570 (บาท)			
1	เทศบาลสัญจร	-เพื่อเสริมสร้างการทำงานเชิงรุกในพื้นที่	สัญจร 2 ครั้ง/ปี	30,000	30,000	30,000	30,000	30,000	จำนวนผู้เข้าร่วมโครงการ	ประชาชนได้รับความสะดวกในเข้าถึงบริการ	สำนักปลัด
2	ฝึกอบรมและศึกษาดูงานเสริมสร้างศักยภาพบุคลากรและผู้นำชุมชนเพื่อการพัฒนาท้องถิ่นอย่างยั่งยืน	-เพื่อพัฒนาความรู้โดยประสบการณ์จริง -เพื่อนำความรู้ที่ได้มาปรับใช้พัฒนาท้องถิ่น	อบรม/ศึกษาดูงานศูนย์เรียนรู้นอกพื้นที่ คณะผู้บริหาร ผู้นำท้องที่ กลุ่มอาชีพต่าง ๆ 100 คน	450,000	450,000	450,000	450,000	450,000	จำนวนผู้เข้าร่วมโครงการ	-ผู้เข้าร่วมโครงการนำประสบการณ์ความรู้มาใช้เป็นแนวทางการพัฒนา	สำนักปลัด
3	ส่งเสริมคุณธรรมและจริยธรรมในการป้องกันการทุจริต	-เพื่อสร้างค่านิยมองค์กรป้องกันการทุจริต	ฝึกอบรมบุคลากรฝ่ายบริหาร สภาฯ ข้าราชการ พนักงาน และลูกจ้างเทศบาล	30,000	30,000	30,000	30,000	30,000	จำนวนผู้เข้าร่วมโครงการ	องค์กรมีค่านิยมร่วมป้องกันการทุจริต	สำนักปลัด
4	ก่อสร้างอาคารแสดง-จำหน่ายสินค้าพื้นเมืองสินค้าเกษตรชุมชน	-เพื่อให้มีอาคารอเนก ประสงค์รองรับการให้บริการประชาชนอย่างเพียงพอ	กว้าง 5 ม. ยาว 12 ม. 1 หลัง	-	-	350,000	350,000	350,000	จำนวนอาคาร	มีอาคารแสดง-จำหน่ายสินค้าชุมชน	กองช่าง
5	ก่อสร้างโรงจอดรถ 2 หลัง	-เพื่อให้มีสถานที่จอดรถรองรับการให้บริการประชาชน	กว้าง 7 เมตร ยาว 21 เมตร	-	-	500,000	-	-	จำนวนอาคาร/พื้นที่ใช้สอย	มีโรงจอดรถรองรับการบริการของเทศบาล	กองช่าง

ที่	โครงการพัฒนา	วัตถุประสงค์	เป้าหมาย (ผลผลิตของโครงการ)	งบประมาณ					ชี้วัด (KPI)	ผลลัพธ์ที่คาดว่าจะได้รับ	ผู้รับผิดชอบ
				2566 (บาท)	2567 บาท	2568 (บาท)	2569 (บาท)	2570 (บาท)			
6	ก่อสร้างเสาชิงช้าสำนักงานเทศบาลตำบลร่มเกล้า	-เพื่อให้มีเสาชิงช้าส่วนราชการ	เสาชิงช้ามาตรฐาน 1 ต้น	-	-	150,000	150,000	-	จำนวนเสาชิงช้า (ต้น)	มีเสาชิงช้าดีมาตรฐานแสดงส่วนราชการ	กองช่าง
7	ปรับปรุงภูมิทัศน์หน้าเทศบาล	-เพื่อปรับปรุงพื้นที่ให้มีสภาพแวดล้อมสวยงาม เพิ่มพื้นที่ใช้สอย	ลงดินถมพร้อมปรับเกลี่ย ไม่น้อยกว่า 1,850 ลบ.เมตร	-	-	275,700	-	-	ขนาดพื้นที่ใช้สอย (ตร.ม.)	มีพื้นที่ใช้สอยและภูมิทัศน์สวยงาม	กองช่าง
8	ปรับปรุงห้องทำงานนายกเทศมนตรี	-เพื่อให้มีสภาพแวดล้อมในห้องทำงานสวยงาม	ขนาดพื้นที่ไม่น้อยกว่า ตร.ม.	-	-	180,000	-	-	ขนาดพื้นที่ใช้สอย (ตร.ม.)	สภาพแวดล้อมห้องทำงานสวยงามเหมาะสม	กองช่าง
รวม 8 โครงการ				510,000	510,000	1,965,700	1,010,000	860,000			

2. ยุทธศาสตร์การส่งเสริมคุณภาพชีวิตและการบริหารบ้านเมืองที่ดี

2.2 แผนงาน การศึกษา

ที่	โครงการพัฒนา	วัตถุประสงค์	เป้าหมาย (ผลผลิตของโครงการ)	งบประมาณ					ชี้วัด (KPI)	ผลลัพธ์ที่คาดว่าจะได้รับ	ผู้รับผิดชอบ
				2566 (บาท)	2567 บาท	2568 (บาท)	2569 (บาท)	2570 (บาท)			
1	อาหารกลางวันโรงเรียน	-เพื่อให้เด็กได้รับสารอาหารถูกต้องครบถ้วนตามหลักโภชนาการ	ศพด.,โรงเรียนในเขตพื้นที่ ต.ร่มเกล้า	1,520,000	1,520,000	1,600,000	1,600,000	1,600,000	จำนวนเด็กเล็ก,เด็กปฐมวัย	เด็กเล็ก,เด็กนักเรียนเจริญเติบโตสมวัย	สำนักปลัด
2	อาหารเสริม (นม)	-เพื่อให้เด็กได้รับสารอาหารจากการดื่มน้ำ	ศพด.,โรงเรียนในเขตพื้นที่ ต.ร่มเกล้า	500,000	1,500,000	1,500,000	1,500,000	1,500,000	จำนวนเด็กเล็ก,เด็กปฐมวัย	เด็กเล็ก,เด็กนักเรียนเจริญเติบโตสมวัย	สำนักปลัด
3	กิจกรรมส่งเสริมพัฒนาการเด็ก 4 ด้าน	-เพื่อให้เด็กได้รับการพัฒนาสมวัย	ศพด. 2 แห่ง	20,000	20,000	30,000	30,000	30,000	จำนวนเด็กเล็ก	เด็กได้รับการพัฒนาสมวัย	สำนักปลัด
4	เรียนรู้สู่โลกกว้าง	-เพื่อเสริมสร้างประสบการณ์ชีวิต	เด็กเล็ก/ผู้ปกครอง	50,000	20,000	20,000	20,000	20,000	จำนวนเด็กและผู้ปกครอง	เด็กได้เรียนรู้จากประสบการณ์จริง	สำนักปลัด
5	ส่งเสริมทันตสุขภาพในศูนย์พัฒนาเด็กเล็ก	-เพื่อเสริมสร้างอนามัยช่องปาก	ศพด.	20,000	20,000	20,000	20,000	20,000	จำนวนเด็ก	เด็กเล็กมีอนามัยช่องปากที่ดีครบ 100%	สำนักปลัด
6	ส่งเสริมสุขภาพอนามัยและความปลอดภัยของผู้เรียน	-เพื่อเสริมสร้างวินัยการเรียนการเล่นที่ถูกต้อง	ศพด. 2 แห่ง	20,000	20,000	20,000	20,000	20,000	จำนวนเด็กเล็ก	เด็กมีวินัย สะอาด เรียนเล่นปลอดภัย	สำนักปลัด
7	วันเด็กแห่งชาติ	-เพื่อให้ความสำคัญกับเด็ก และให้แสดงออกอย่างเหมาะสม	เด็กทั่วไปทั้งในและนอกพื้นที่	50,000	50,000	50,000	50,000	50,000	จำนวนผู้เข้าร่วมโครงการ	-เด็กได้แสดงออก รู้รักสามัคคี	-สำนักปลัด

ที่	โครงการพัฒนา	วัตถุประสงค์	เป้าหมาย (ผลผลิตของโครงการ)	งบประมาณ					ชี้วัด (KPI)	ผลลัพธ์ที่คาดว่าจะได้รับ	ผู้รับผิดชอบ
				2566 (บาท)	2567 บาท	2568 (บาท)	2569 (บาท)	2570 (บาท)			
8	ค่ายพัฒนาศักยภาพสมาชิกในชมรม TO BE NUMBER ONE	-เพื่อส่งเสริมกิจกรรมสร้างสรรค์ส่งเสริมการค้าการแสดงออก	อุดหนุน ร.ร. ร่มเกล้าพิทยาสรรค์	-	-	30,000	30,000	30,000	จำนวน นร./ผู้เรียน (คน)	นักเรียนมีภูมิคุ้มกัน กล้าแสดงออกอย่างเหมาะสม	สำนักปลัด
9	ขับเคลื่อนหลักปรัชญาเศรษฐกิจพอเพียงสู่สถานศึกษา	-เพื่อส่งเสริมการเรียนรู้เศรษฐกิจพอเพียง	อุดหนุน ร.ร. ร่มเกล้าพิทยาสรรค์	-	30,000	30,000	30,000	30,000	จำนวน นร. ผู้เข้าร่วมกิจกรรม	นร. น้อมนำหลักปรัชญาฯ สู่การปฏิบัติ	สำนักปลัด
10	กิจกรรมค่ายวิทยาศาสตร์	-เพื่อส่งเสริมให้ผู้เรียนมีการคิดอย่างเป็นระบบ	อุดหนุน ร.ร. บ้านนิคม ร่มเกล้า	-	-	30,000	30,000	30,000	จำนวนนักเรียน/ผู้เรียน (คน)	ผู้เรียนพัฒนาองค์ความรู้ คิดสร้างสรรค์	สำนักปลัด
11	ค่ายสื่อเทคโนโลยีเพื่อการสื่อสาร (ITC)	-เพื่อพัฒนาทักษะการเรียนรู้สื่อสารเทคโนโลยี	อุดหนุน ร.ร. บ้านค่านางโอก	25,000	25,000	25,000	25,000	25,000	จำนวน นร./ผู้เรียน (คน)	นร. พัฒนาดนมากขึ้น ใช้สื่อสร้างสรรค์	สำนักปลัด
12	ค่ายวิชาการ	-เพื่อพัฒนาทักษะด้านภาษาแก่ผู้เรียน	อุดหนุนโรงเรียนสังกัดสพฐ ในพื้นที่ 3 แห่ง ๆ ละ 30,000 บาท	90,000	90,000	90,000	90,000	90,000	จำนวน นร./ผู้เรียน (คน)	นร. มีทักษะทางวิชาการเพิ่มขึ้น	-สำนักปลัด
13	ฟาร์มอัจฉริยะ (Smart Farm)	-เพื่อพัฒนาทักษะงานอาชีพแก่นร.	อุดหนุน ร.ร. บ้านนิคม ร่มเกล้า	30,000	30,000	30,000	30,000	30,000	จำนวน นร./ผู้เรียน (คน)	นร. มีทักษะความรู้อาชีพ	-สำนักปลัด
14	ปลูกผักไฮโดรโปนิกส์ในโรงเรือน	-เพื่อพัฒนาทักษะงานอาชีพแก่นร.	อุดหนุน ร.ร. บ้านหนองนกเขียน	20,000	20,000	20,000	20,000	20,000	จำนวน นร./ผู้เรียน (คน)	นร. มีทักษะความรู้อาชีพ	-สำนักปลัด
15	โรงเรียนผู้สูงอายุ	-เพื่อส่งเสริมการเรียนรู้ตลอดชีวิต	ผู้สูงอายุตำบลร่มเกล้า	50,000	50,000	120,000	120,000	120,000	จำนวนผู้เข้าร่วมโครงการ	ผู้สูงอายุสุขภาพกายใจที่สมบูรณ์	สำนักปลัด

ที่	โครงการพัฒนา	วัตถุประสงค์	เป้าหมาย (ผลผลิตของโครงการ)	งบประมาณ					ชี้วัด (KPI)	ผลลัพธ์ที่คาดว่าจะได้รับ	ผู้รับผิดชอบ
				2566 (บาท)	2567 บาท	2568 (บาท)	2569 (บาท)	2570 (บาท)			
16	การแข่งขันกีฬาศูนย์พัฒนาเด็กเล็ก	-เพื่อเสริมสร้างพัฒนาการเด็กเล็ก	กิจกรรมแข่งขันกีฬา ศพด. 2 ศูนย์	-	30,000	50,000	50,000	50,000	จำนวน เด็กเล็ก ผู้ร่วมกิจกรรม (คน)	เด็กมีพัฒนาการร่างกายโตสมวัย	สำนักปลัด
17	จัดซื้อเครื่องคอมพิวเตอร์ All In One สำหรับงานสำนักงาน	-เพื่อให้มีเครื่องปฏิบัติการที่ทันสมัย	คอมพิวเตอร์ All In One สำหรับงานสำนักงาน 4 เครื่อง	-	-	80,000	80,000	-	จำนวนเครื่อง	มีเครื่องมือใช้ปฏิบัติงานที่มีประสิทธิภาพทันสมัยเพียงพอ	สำนักปลัด
18	จัดซื้อเครื่องพิมพ์ Multifunction แบบฉีดหมึกพร้อมติดตั้งถังหมึกพิมพ์ (Ink Tank Printer)	-เพื่อให้มีเครื่องปฏิบัติการที่ทันสมัย	เครื่องพิมพ์ จำนวน 3 เครื่อง	-	-	24,000	24,000	-	จำนวนเครื่อง	มีเครื่องมือใช้ปฏิบัติงานที่มีประสิทธิภาพทันสมัยเพียงพอ	สำนักปลัด
19	ปรับปรุงอาคารศูนย์พัฒนาเด็กเล็ก	-เพื่อบำรุงรักษาอาคารให้มีความมั่นคงแข็งแรง	ศพด.สังกัดเทศบาล 2 แห่ง	-	-	200,000	200,000	200,000	ขนาดพื้นที่อาคาร	อาคาร ศพด.มีความมั่นคงแข็งแรง สวยงาม	สำนักปลัด
รวม 19 โครงการ				2,395,000	3,425,000	3,979,000	3,979,000	3,795,000			

2. ยุทธศาสตร์การส่งเสริมคุณภาพชีวิตและการบริหารบ้านเมืองที่ดี

2.3แผนงาน สาธารณสุข

ที่	โครงการพัฒนา	วัตถุประสงค์	เป้าหมาย (ผลผลิตของโครงการ)	งบประมาณ					ชี้วัด (KPI)	ผลลัพธ์ที่คาดว่าจะได้รับ	ผู้รับผิดชอบ
				2566 (บาท)	2567 บาท	2568 (บาท)	2569 (บาท)	2570 (บาท)			
1	เดิน-วิ่ง เพื่อสุขภาพ	-เพื่อส่งเสริมการออกกำลังกาย	ประชาชนทุกภาคส่วน 7 หมู่บ้าน	30,000	30,000	30,000	30,000	30,000	จำนวนผู้เข้าร่วมกิจกรรม (คน)	ประชาชนมีสุขภาพร่างกายสมบูรณ์แข็งแรง	สำนักปลัด
2	การควบคุมโรคขาดสารไอโอดีนของสมเด็จพระเทพรัตนราชสุดาฯ สยามบรมราชกุมารี	-เพื่อป้องกันและแก้ไขปัญหขาดสารไอโอดีน	อุดหนุนคณะกรรมการหมู่บ้าน (กม.) 7 หมู่บ้าน	-	-	140,000	140,000	140,000	ร้อยละของผู้ได้รับสารไอโอดีน	ชุมชนปลอดโรคขาดสารไอโอดีน 100 %	สำนักปลัด
3	การพัฒนาระบบสุขภาพในโรงเรียนและชุมชน ของสมเด็จพระเทพรัตนราชสุดาฯ สยามบรมราชกุมารี	-เพื่อให้โรงเรียนและชุมชนมีสุขภาพอนามัยที่ดี	อุดหนุนคณะกรรมการหมู่บ้าน (กม.) 7 หมู่บ้าน	-	-	140,000	140,000	140,000	จำนวนโรงเรียน/ชุมชน	โรงเรียนและชุมชน มีสภาพแวดล้อมระบบสุขภาพอนามัยที่ดี	สำนักปลัด
4	รณรงค์และแก้ไขปัญหาเสพติด To be number one (ศูนย์เพื่อนใจวัยรุ่น) ในชุมชน/หมู่บ้าน) ทูลกระหม่อมหญิงอุบลรัตนราชกัญญาสิริวัฒนาพรรณวดี	-เพื่อสร้างความเข้มแข็งชุมชน ป้องกันและแก้ไขปัญหายาเสพติด	อุดหนุนคณะกรรมการหมู่บ้าน (กม.) 7 หมู่บ้าน	-	-	140,000	140,000	140,000	จำนวนผู้เข้าร่วมโครงการ	ชุมชนเข้มแข็งปราศจากยาเสพติด โดยใช้กิจกรรมสร้างสรรค์เป็นสื่อ	สำนักปลัด

ที่	โครงการพัฒนา	วัตถุประสงค์	เป้าหมาย (ผลผลิตของโครงการ)	งบประมาณ					ชี้วัด (KPI)	ผลลัพธ์ที่คาดว่าจะได้รับ	ผู้รับผิดชอบ
				2566 (บาท)	2567 บาท	2568 (บาท)	2569 (บาท)	2570 (บาท)			
5	ป้องกันและแก้ไขปัญหาเอ็ดส์และเพศสัมพันธ์แก่เยาวชน	-เพื่อเสริมสร้างความรู้ความเข้าใจโรคติดต่อจากเพศสัมพันธ์	นักเรียนในตำบลร่มเกล้า	30,000	30,000	30,000	30,000	30,000	จำนวนนักเรียนที่เข้าร่วมโครงการ	ผู้เข้าร่วมโครงการมีความรู้ความเข้าใจ และรู้จักป้องกันตนเองจากโรคติดต่อทางเพศสัมพันธ์	สำนักปลัด
6	ป้องกันและควบคุมโรคไข้เลือดออกแบบบูรณาการ	เพื่อป้องกันและแก้ไขปัญหาไข้เลือดออก	อบรม/รณรงค์กำจัดลูกน้ำยุงลาย/ฉีดพ่นยากำจัดยุงลาย 7 หมู่บ้าน	60,000	60,000	60,000	60,000	60,000	อัตราการระบาดลดลง	ชุมชนปลอดโรคไข้เลือดออก	สำนักปลัด
7	การฝึกอบรมปฐมพยาบาลและปฏิบัติการแพทย์ขั้นพื้นฐาน (EMR)	-เพื่อเสริมสร้างความรู้ ทักษะผู้ปฏิบัติงาน	ฝึกอบรมบุคลากร/อส.ม./อปพร. จำนวน 30 คน	50,000	30,000	30,000	30,000	30,000	จำนวนผู้เข้าร่วมโครงการ (คน)	ผู้ปฏิบัติงานมีทักษะปฏิบัติอย่างมีประสิทธิภาพ	สำนักปลัด
8	ระบบบริการ การแพทย์ฉุกเฉิน (EMS) เทศบาลตำบลร่มเกล้า	-เพื่อการบริการช่วยเหลือคนไข้ได้อย่างมีประสิทธิภาพ	บริการนำส่งคนไข้ฉุกเฉินในเขตพื้นที่ตำบลร่มเกล้า	290,000	300,000	300,000	300,000	300,000	จำนวนผู้ป่วยฉุกเฉินได้รับการช่วยเหลือ	คนไข้ได้รับความช่วยเหลือ ลดความสูญเสีย	สำนักปลัด
9	สวนสุขภาพเทศบาลตำบลร่มเกล้า	-เพื่อให้มีสวนหรือลานออกกำลังกายกลางแจ้ง	สวนหรือลานสุขภาพพร้อมเครื่องออกกำลังกายกลางแจ้ง 15 เครื่อง	-	850,000	850,000	850,000	850,000	จำนวนเครื่องออกกำลังกาย	มีสวนสุขภาพและเครื่องออกกำลังกาย บริหารกล่ามเนื้อมาตรฐาน	สำนักปลัด

ที่	โครงการพัฒนา	วัตถุประสงค์	เป้าหมาย (ผลผลิตของโครงการ)	งบประมาณ					ชี้วัด (KPI)	ผลลัพธ์ที่คาดว่าจะได้รับ	ผู้รับผิดชอบ
				2566 (บาท)	2567 บาท	2568 (บาท)	2569 (บาท)	2570 (บาท)			
10	เสริมสร้างสุขภาพเชิงรุกเพื่อลดภาวะคลอดก่อนกำหนด	-เพื่อให้หญิงตั้งครรภ์ตระหนักรู้อัตราภาวะคลอดก่อนกำหนด	หญิงตั้งครรภ์ในตำบลร่มเกล้า	-	20,000	20,000	20,000	20,000	จำนวนหญิงตั้งครรภ์	ลดภาวะการคลอดก่อนกำหนด	สำนักปลัด
รวม		10	โครงการ	460,000	1,320,000	1,740,000	1,740,000	1,740,000			

2. ยุทธศาสตร์การส่งเสริมคุณภาพชีวิตและการบริหารบ้านเมืองที่ดี

กลยุทธ์ พัฒนาส่งเสริมสนับสนุนการจัดสวัสดิการชุมชน

2.4 สังคมสงเคราะห์

ที่	โครงการพัฒนา	วัตถุประสงค์	เป้าหมาย (ผลผลิตของโครงการ)	งบประมาณ					ชี้วัด (KPI)	ผลลัพธ์ที่คาดว่าจะได้รับ	ผู้รับผิดชอบ
				2566 (บาท)	2567 บาท	2568 (บาท)	2569 (บาท)	2570 (บาท)			
1	สงเคราะห์ช่วยเหลือผู้ประสบปัญหาทางสังคม ผู้ด้อยโอกาส กลุ่มเปราะบาง	-เพื่อสงเคราะห์ช่วยเหลือผู้ได้รับความเดือดร้อนทางสังคมด้านต่าง ๆ	ประชาชนที่มีภูมิฐานะในตำบลร่มเกล้า	50,000	50,000	50,000	50,000	50,000	จำนวนผู้ได้รับความช่วยเหลือ (คน/ครัวเรือน)	ผู้ได้รับการสงเคราะห์มีปัจจัยในการดำรงชีพ	สำนักปลัด
2	ให้ทุนการศึกษาแก่เด็กนักเรียนผู้ยากจน หรือผู้ด้อยโอกาส	-เพื่อช่วยเหลือค่าใช้จ่ายในการศึกษาของนักเรียนเรียนดี ซึ่งเป็นผู้ยากจนหรือผู้ด้อยโอกาส	นักเรียนยากจน/ด้อยโอกาสในระดับประถม-มัธยม ในตำบลร่มเกล้า	50,000	50,000	50,000	50,000	50,000	จำนวนนักเรียนกลุ่มเป้าหมาย	นร.ได้รับการช่วยเหลือค่าใช้จ่ายในการศึกษา	สำนักปลัด
รวม		2 โครงการ		100,000	100,000	100,000	100,000	100,000			

2. ยุทธศาสตร์การส่งเสริมคุณภาพชีวิตและการบริหารบ้านเมืองที่ดี

2.5 แผนงาน เคหะและชุมชน

ที่	โครงการพัฒนา	วัตถุประสงค์	เป้าหมาย (ผลผลิตของโครงการ)	งบประมาณ					ชี้วัด (KPI)	ผลลัพธ์ที่คาดว่าจะได้รับ	ผู้รับผิดชอบ
				2566 (บาท)	2567 (บาท)	2568 (บาท)	2569 (บาท)	2570 (บาท)			
1	ขยายติดตั้งไฟส่องทางหมู่บ้าน เทศบาลตำบลร่มเกล้า	เพื่อความปลอดภัยในชีวิตและทรัพย์สิน	ไฟส่องทาง	100,000	100,000	100,000	100,000	100,000	จำนวนชุดโคมไฟ	ประชาชนมีความปลอดภัยในชีวิตและทรัพย์สิน	กองช่าง
รวม 1 โครงการ				180,000	100,000	100,000	100,000	100,000			

2. ยุทธศาสตร์การส่งเสริมคุณภาพชีวิตและการบริหารบ้านเมืองที่ดี

2.6 แผนงาน สร้างความเข้มแข็งชุมชน

ที่	โครงการพัฒนา	วัตถุประสงค์	เป้าหมาย (ผลผลิตของโครงการ)	งบประมาณ					ชี้วัด (KPI)	ผลลัพธ์ที่คาดว่าจะได้รับ	ผู้รับผิดชอบ
				2566 (บาท)	2567 บาท	2568 (บาท)	2569 (บาท)	2570 (บาท)			
1	สืบสาน รักษา ต่อยอด เศรษฐกิจพอเพียง	-เพื่อส่งเสริมสร้าง ความเข้มแข็งชุมชน ด้วยหลักปรัชญา ของเศรษฐกิจ พอเพียง	ฝึกอบรมอาชีพ เกษตรกร/ประชาชน ทั่วไป จำนวน 70 คน	-	-	50,000	50,000	50,000	จำนวนผู้เข้าร่วม โครงการ	ครอบครัว/ชุมชน มีความเข้มแข็ง มี อาชีพหรือรายได้ที่ มั่นคงเพียงพอ	สำนักปลัด
2	พัฒนาศักยภาพกลุ่ม ผู้ผลิต/ทอผ้าฝ้าย	- เพื่อให้ประชาชน มีอาชีพเสริมเพิ่ม รายได้	ฝึกอบรมกลุ่มผู้ผลิต ทอผ้าฝ้าย ตำบลร่ม เกล้า	30,000	30,000	30,000	30,000	30,000	จำนวนสมาชิก	- ประชาชนมี รายได้เพิ่มขึ้น - มีอาชีพที่มั่นคง พึ่งพาตนเองได้	- สำนักปลัด
3	ส่งเสริมอาชีพแก่ ประชาชน เทศบาลตำบล ร่มเกล้า (สานตะกร้าจาก เส้นพลาสติก)	เพื่อส่งเสริมให้ ประชาชนมีรายได้ เพิ่ม	ฝึกอบรมสานตะกร้า 1 รุ่น จำนวน 35 คน	20,000	20,000	20,000	20,000	20,000	จำนวนสมาชิก/ ผู้ร่วมโครงการ	-ผู้ร่วมโครงการมี ทักษะ ความรู้ พัฒนาสร้างอาชีพ ได้	สำนักปลัด
4	ฝึกอบรมอาชีพระยะสั้น กลุ่มสตรี/แม่บ้าน	- เพื่อให้ประชาชน มีอาชีพเสริมเพิ่ม รายได้	ฝึกอบรมประชาชน ทั่วไป ปีละ 1 รุ่น ๆ ละ 70 คน	100,000	100,000	100,000	100,000	100,000	ผู้เข้าอบรม/คน	- ประชาชนมี รายได้เพิ่มขึ้น - มีอาชีพที่มั่นคง พึ่งพาตนเองได้	- สำนักปลัด
5	ฝึกอบรมอาชีพระยะสั้น สำหรับเด็กและเยาวชน	-เพื่อส่งเสริมพัฒนา อาชีพให้แก่เด็กและ เยาวชน	เด็กและเยาวชน จำนวน 70 คน	100,000	100,000	100,000	100,000	100,000	จำนวนกลุ่มเป้า หมาย	-ผู้ฝึกอบรมนำ ความไปประกอบ อาชีพและมีรายได้	-สำนักปลัด

ที่	โครงการพัฒนา	วัตถุประสงค์	เป้าหมาย (ผลผลิตของโครงการ)	งบประมาณ					ชี้วัด (KPI)	ผลลัพธ์ที่คาดว่าจะได้รับ	ผู้รับผิดชอบ
				2566 (บาท)	2567 บาท	2568 (บาท)	2569 (บาท)	2570 (บาท)			
6	ฝึกอบรมอาชีพอาชีพพระยะ สั้นสำหรับผู้พิการ	-เพื่อพัฒนาสร้าง อาชีพและรายได้ ให้กับผู้พิการ	ผู้พิการ จำนวน 50 คน	50,000	50,000	50,000	50,000	50,000	จำนวนกลุ่มเป้า หมาย	-ผู้ฝึกอบรมนำ ความไปประกอบ อาชีพและมีรายได้ เลี้ยงชีพ	-สำนักปลัด
7	เศรษฐกิจพอเพียง เกษตร ผสมผสานตามแนว พระราชดำริ	-เพื่อส่งเสริมให้ ประชาชนนำหลัก เศรษฐกิจพอเพียง มาใช้ประกอบอาชีพ	ประชาชนทั่วไป/ เกษตรกร	100,000	100,000	100,000	100,000	100,000	จำนวนกลุ่ม เป้าหมาย	-เกษตรกรนำหลัก ปรัชญาเศรษฐกิจ พอเพียงมาใช้ในการ ประกอบ อาชีพเพิ่มขึ้น	-สำนักปลัด
8	สร้างทัศนคติแลจิตสำนึก ในการอยู่ร่วมกันอย่าง สมานฉันท์	-เพื่อสร้างความรัก สามัคคีของคนใน ชุมชน	ฝึกอบรมประชาชน ทั่วไป 1 รุ่น	30,000	30,000	30,000	30,000	30,000	จำนวนผู้เข้าร่วม โครงการ	-ชุมชนเข้มแข็ง รัก สามัคคี	-สำนักปลัด
9	สนับสนุนสภาเด็กและ เยาวชนตำบลร่มเกล้า	-เพื่อให้การ สนับสนุนสภาเด็ก และเยาวชน	อุดหนุนกิจการสภา เด็กฯ	20,000	20,000	20,000	20,000	20,000	จำนวนกลุ่มเป้า หมาย	ลด ปัญหาเด็กและ เยาวชน	-สำนักปลัด
10	ฝึกอบรมสิทธิหน้าที่ พลเมืองภายใต้รัฐธรรมนูญ การปกครองอันมี พระมหากษัตริย์ทรงเป็น ประมุข	-เพื่อให้ผู้เข้าร่วม โครงการมีความรู้ ความเข้าใจ กฎหมาย สิทธิ หน้าที่พลเมือง	ฝึกอบรมคณะผู้บริหาร สมาชิกสภาฯ เจ้าหน้าที่ และผู้นำ ท้องที่	30,000	30,000	30,000	30,000	30,000	จำนวนผู้เข้า อบรม	-กลุ่มเป้าหมายมี ความรู้ความเข้าใจ สิทธิหน้าที่ตาม กฎหมายฯ	-สำนักปลัด

ที่	โครงการพัฒนา	วัตถุประสงค์	เป้าหมาย (ผลผลิตของโครงการ)	งบประมาณ					ชี้วัด (KPI)	ผลลัพธ์ที่คาดว่าจะได้รับ	ผู้รับผิดชอบ
				2566 (บาท)	2567 บาท	2568 (บาท)	2569 (บาท)	2570 (บาท)			
11	กิจกรรมเชิดชู ยกย่อง ประชาชนจิตอาสา-จิต สาธารณะผู้บำเพ็ญ ประโยชน์เพื่อสังคมส่วน ร่วม	-เพื่อสร้างขวัญและ กำลังใจประชาชน จิตอาสาที่มีกำลังใจ หมั่นทำความดี	ประชาชนทั่วไป/ ชุมชน 7 หมู่บ้าน	20,000	20,000	20,000	20,000	20,000	จำนวน ประชาชน/ ชุมชน	กลุ่มเป้าหมายมี กำลังใจทำความดี สร้างชุมชนน่าอยู่	สำนักปลัด
12	กิจกรรมเชิดชูเกียรติ ประชาชน-ชุมชนผู้ดำรงวิถี ชีวิตตามหลัก เศรษฐกิจพอเพียง	-เพื่อสร้างขวัญและ กำลังใจประชาชน หรือชุมชนที่น้อมนำ หลักเศรษฐกิจ พอเพียงมาใช้ใน ชีวิตประจำวัน	ประชาชนทั่วไป/ ชุมชน 7 หมู่บ้าน	20,000	20,000	20,000	20,000	20,000	จำนวน ประชาชน/ ชุมชน	กลุ่มเป้าหมายยึด มั่นดำรงชีพตาม หลักเศรษฐกิจ พอเพียง มีความ เข้มแข็ง	สำนักปลัด
13	วัด ประชา รัฐ สร้างสุข	-เพื่อบูรณาการ เสริมสร้างความ เข้มแข็งชุมชน	จัดกิจกรรม 5 ส. ร่วม บ้าน วัด โรงเรียน	20,000	20,000	20,000	20,000	20,000	จำนวนผู้เข้าร่วม กิจกรรม	ชุมชนเข้มแข็ง การพัฒนาแบบมี ส่วนร่วม	สำนักปลัด
รวม 13 โครงการ				540,000	540,000	590,000	590,000	590,000			

2. ยุทธศาสตร์การส่งเสริมคุณภาพชีวิตและการบริหารบ้านเมืองที่ดี

2.7 แผนงาน การเกษตร

ที่	โครงการพัฒนา	วัตถุประสงค์	เป้าหมาย (ผลผลิตของโครงการ)	งบประมาณ					ชี้วัด (KPI)	ผลลัพธ์ที่คาดว่าจะได้รับ	ผู้รับผิดชอบ
				2566 (บาท)	2567 บาท	2568 (บาท)	2569 (บาท)	2570 (บาท)			
1	ส่งเสริม สนับสนุนหมู่บ้าน นวัตกรรมวิสาหกิจพอเพียง	-เพื่อให้ประชาชนน้อม นำหลักเศรษฐกิจ พอเพียงมาเป็น แนวทางดำเนินชีวิต	7 หมู่บ้าน	70,000	70,000	70,000	70,000	70,000	จำนวนหมู่บ้าน	เป็นหมู่บ้าน/ ตำบลเศรษฐกิจ พอเพียงที่เข้มแข็ง	สำนักปลัด
2	ศูนย์เรียนรู้เกษตร ผสมผสาน ตามแนวทาง เศรษฐกิจพอเพียง หมู่ที่ 4	-เพื่อพัฒนาส่งเสริม ศูนย์เรียนรู้ฯ	ศูนย์เรียนรู้ฯ บ้าน หนองนกเขียน	30,000	30,000	30,000	30,000	30,000	จำนวนพื้นที่	เกษตรกรรมศูนย์ เรียนรู้ต้นแบบ	สำนักปลัด
3	บ้านนี้มีรัก ปลูกผักกินเอง	-เพื่อส่งเสริมการ ปลูกผักกินเองใน ครัวเรือน	7 หมู่บ้าน	30,000	30,000	30,000	30,000	30,000	จำนวนครัวเรือน ผู้ปลูกผักกินเอง	ประชาชนมีผัก ปลอดสารพิษ บริโภคใน ครัวเรือน	สำนักปลัด
4	1 อปท. 1 สวนสมุนไพร เฉลิมพระเกียรติ	-เพื่อเฉลิมพระ เกียรติฯ เนื่องในวัน เฉลิมพระ ชนมพรรษา 28 ก.ค.	สวนสมุนไพรเทศบาล ตำบลร่มเกล้า	30,000	30,000	30,000	30,000	30,000	ขนาดพื้นที่สวน สมุนไพร	มีสวนสมุนไพร เป็นแหล่งเรียนรู้ ภูมิปัญญาพืช สมุนไพรไทย	สำนักปลัด
รวม 4 โครงการ				160,000	160,000	160,000	160,000	160,000			

2. ยุทธศาสตร์การส่งเสริมคุณภาพชีวิตและการบริหารบ้านเมืองที่ดี

2.8 แผนงาน การพาณิชย์

ที่	โครงการพัฒนา	วัตถุประสงค์	เป้าหมาย (ผลผลิตของโครงการ)	งบประมาณ					ชี้วัด (KPI)	ผลลัพธ์ที่คาดว่าจะได้รับ	ผู้รับผิดชอบ
				2566 (บาท)	2567 บาท	2568 (บาท)	2569 (บาท)	2570 (บาท)			
1	อบรมการแปรรูปผลผลิต ทางการเกษตรและ ผลิตภัณฑ์ชุมชน	-เพื่อส่งเสริมการ สร้างมูลค่าเพิ่ม ผลผลิต	จัดอบรม ปีละ 1 รุ่น ๆ ละ 50 คน	-	-	50,000	50,000	50,000	จำนวนผู้เข้า อบรม	เกษตรกรรมทักษะ พัฒนาฝีมือ สร้าง รายได้เพิ่ม	สำนักปลัด
2	ตลาดนัดเทศบาล	-เพื่อกระตุ้น เศรษฐกิจฐานราก ชุมชน	จัดตลาดนัดอาทิตย์ละ 1 ครั้ง	-	-	30,000	30,000	30,000	จำนวนผู้ซื้อ- ผู้ขาย	เศรษฐกิจ หมุนเวียนใน ชุมชน	สำนักปลัด
รวม 2 โครงการ				-	-	80,000	80,000	80,000			

รายละเอียดโครงการพัฒนา

แผนพัฒนาท้องถิ่น (พ.ศ.2566-2570)

เทศบาลตำบลร่มเกล้า อำเภอนิคมน้ำอ้อม จังหวัดมุกดาหาร

ก. ยุทธศาสตร์ชาติ 20 ปี : ยุทธศาสตร์ที่ 1 ด้านความมั่นคง

: ยุทธศาสตร์ที่ 4 ด้านการสร้างโอกาสและความเสมอภาคทางสังคม

ข. แผนแม่บทยุทธศาสตร์ชาติ : ประเด็นที่ 1 ประเด็นความมั่นคง

: ประเด็นที่ 15 พลังทางสังคม

ค. แผนพัฒนาเศรษฐกิจและสังคมแห่งชาติ ฉบับที่ 13 : หมุดหมายที่ 8 ไทยมีพื้นที่และเมืองอัจฉริยะที่น่าอยู่ ปลอดภัย เด็ดขาดได้อย่างยั่งยืน

ง. Sustainable Development Goals : SDGs เป้าหมายที่ 10 ลดความไม่เสมอภาคภายในและระหว่างประเทศ

เป้าประสงค์ที่ 10.2 ให้อำนาจและส่งเสริมความครอบคลุมด้านสังคม เศรษฐกิจและการเมืองสำหรับทุกคน โดยไม่คำนึงถึง

อายุ เพศ ความบกพร่องทางร่างกาย เชื้อชาติ ชาติพันธุ์ แหล่งกำเนิด ศาสนา หรือสถานะทางเศรษฐกิจ

หรืออื่น ๆ ภายในปี 2573

เป้าหมายที่ 17 เสริมความเข้มแข็งให้แก่กลไกการดำเนินงานและฟื้นฟูสภาพหุ้นส่วนความร่วมมือระดับโลกสำหรับการ

พัฒนาที่ยั่งยืนการเงิน

เป้าประสงค์ที่ 17.1 เสริมความแข็งแกร่งของการระดมทรัพยากรภายในประเทศโดยรวมถึงผ่านทางการสนับสนุนระหว่าง

ประเทศไปยังประเทศกำลังพัฒนา เพื่อพัฒนาขีดความสามารถภายในประเทศในการเก็บภาษีและรายได้

อื่น ๆ ของรัฐ

จ. ยุทธศาสตร์จังหวัด ประเด็นการพัฒนาที่ 4 การพัฒนาเมืองและชุมชนน่าอยู่อย่างยั่งยืน

ประเด็นการพัฒนาที่ 6 การเสริมสร้างความมั่นคงชายแดน

ฉ. ยุทธศาสตร์การพัฒนาขององค์กรปกครองส่วนท้องถิ่นในเขตจังหวัดมุกดาหาร ยุทธศาสตร์ที่ 1 เสริมสร้างเมืองน่าอยู่

ยุทธศาสตร์ที่ 6

ช. ยุทธศาสตร์การพัฒนาเทศบาลตำบลร่มเกล้า ยุทธศาสตร์ที่ 3 การจัดระเบียบชุมชนและสังคม

3. ยุทธศาสตร์การจัดระเบียบชุมชนและสังคม

3.1 แผนงานการรักษาความสงบภายใน

ที่	โครงการพัฒนา	วัตถุประสงค์	เป้าหมาย (ผลผลิตของ โครงการ)	งบประมาณ					ชี้วัด (KPI)	ผลลัพธ์ที่คาดว่าจะได้รับ	ผู้รับผิดชอบ
				2566 (บาท)	2567 บาท	2568 (บาท)	2569 (บาท)	2570 (บาท)			
1	การช่วยเหลือบรรเทาทุกข์ ผู้ได้รับความเดือดร้อนจาก สาธารณภัยต่าง ๆ	-เพื่อช่วยเหลือ ประชาชนที่ได้รับ ความเดือดร้อน หรือ ได้รับผลกระทบจาก ภัยพิบัติทางธรรมชาติ	ผู้ประสบภัยทั้ง 7 หมู่บ้าน	-	-	100,000	100,000	100,000	ผู้ประสบภัยที่ ได้รับ การช่วย เหลือ	-ประชาชนผู้ประผู้ ได้รับความการ ช่วยเหลือ	-สำนักปลัด
2	บูรณาการฝึกซ้อมแผน ป้องกันอัคคีภัยประจำปี	-เพื่อเตรียมความ พร้อมการรับมือ ป้องกันอัคคีภัยให้แก่ ประชาชนและ พนักงานเทศบาล	ปีละ 1 ครั้ง	30,000	30,000	30,000	30,000	30,000	จำนวน หน่วยงาน / ผู้เข้าร่วม กิจกรรม	-การระงับอัคคีภัย อย่างมี ประสิทธิภาพ	-สำนักปลัด
3	ฝึกอบรมกฎหมายสำหรับ ประชาชน	-เพื่อผู้นำชุมชนและ ประชาชนรู้และเข้าใจ หลักกฎหมาย สิทธิ และหน้าที่พลเมือง	ผู้นำชุมชน/ผู้นำ กลุ่ม/ประชาชน ทั่วไป จำนวน 70 คน	30,000	30,000	30,000	30,000	30,000	จำนวน กลุ่มเป้าหมาย	-ประชาชนมี ความรู้และเข้าใจ กฎหมาย	-สำนักปลัด
4	ก่อสร้างโรงจอดรถบรรทุก น้ำ	เพื่อให้มีอาคารจอด รถบรรทุกขนาดใหญ่	โรงจอดรถโครง เหล็ก กว้าง 10.5 ม. ยาว 12 ม. จำนวน 1 หลัง	-	-	400,000	400,000	-	ขนาดพื้นที่ใช้ สอย/จำนวน อาคาร	มีพื้นที่จอด รถบรรทุกที่ เพียงพอเป็น สัดส่วน	กองช่าง
รวม		4	โครงการ	690,000	60,000	560,000	560,000	160,000			

3. ยุทธศาสตร์การจัดระเบียบชุมชนและสังคม

3.2 สร้างความเข้มแข็งของชุมชน

ที่	โครงการพัฒนา	วัตถุประสงค์	เป้าหมาย (ผลผลิตของ โครงการ)	งบประมาณ					ชี้วัด (KPI)	ผลลัพธ์ที่คาดว่าจะได้รับ	ผู้รับผิดชอบ
				2566 (บาท)	2567 บาท	2568 (บาท)	2569 (บาท)	2570 (บาท)			
1	ประชาคมทบทวน ปรับปรุงแผนพัฒนา ท้องถิ่นประจำปี	-เพื่อเสริมสร้างความรู้ ประชาคมเกี่ยวกับการ จัดทำแผนพัฒนา -เพื่อให้แผนพัฒนา ท้องถิ่นทันสมัยเป็น ปัจจุบัน	ประชาคมแผน ระดับหมู่บ้าน/ ระดับตำบล	30,000	30,000	30,000	30,000	30,000	จำนวนผู้เข้าร่วม โครงการ	ท้องถิ่นมี แผนพัฒนาที่ดีโดย กระบวนการมีส่วนร่วม จากทุก ภาคส่วน	สำนักปลัด
2	ต่อเติมอาคารหอผ้า บ้าน คำนางอ็อก หมู่ที่ 5	-เพื่อให้มีพื้นที่ใช้สอย อย่างเพียงพอ	กว้าง 4 เมตร ยาว 19.80 เมตร	-	-	176,000	176,000	-	ขนาดพื้นที่ ก่อสร้าง (ตร.ม.)	-มีพื้นที่ใช้สอยมาก ขึ้น	-สำนักปลัด
3	ต่อเติมอาคารแสดงสินค้า ชุมชน บ้านคำนางอ็อก หมู่ ที่ 5	-เพื่อให้มีพื้นที่ใช้สอย อย่างเพียงพอ	กว้าง 7 เมตร ยาว 5.80 เมตร	-	-	220,000	220,000	-	ขนาดพื้นที่ ก่อสร้าง (ตร.ม.)	มีพื้นที่ใช้สอยมาก ขึ้น	-สำนักปลัด
4	อบรมอาสาสมัครผู้ ประสานพลังแผ่นดินด้าน ยาเสพติด	-เพื่อเฝ้าระวังปัญหา ยาเสพติดและสร้าง ความเข้มแข็งชุมชน	อาสาสมัคร 7 หมู่บ้าน จำนวน 70 คน	-	-	50,000	50,000	50,000	จำนวนกลุ่มเป้าหมาย	-ชุมชนเข้มแข็ง ปลอดภัยจากยา เสพติด	-สำนักปลัด
5	เทลานคอนกรีต ศาลา ประชาคมบ้านคำนางอ็อก หมู่ที่ 5	-เพื่อให้สามารถใช้ พื้นที่ได้อย่างมี ประสิทธิภาพ	กว้าง 7 เมตร ยาว 15 เมตร	-	-	100,000	100,000	-	ขนาดพื้นที่ ก่อสร้าง (ตร.ม.)	มีพื้นที่ใช้สอยแบบ มาตรฐาน	กองช่าง
6	อบรมเชิงปฏิบัติการ ป้องกันอัคคีภัยเบื้องต้น	-เพื่อเสริมสร้างความรู้ การระงับเหตุเพลิง ไหม้เบื้องต้นแก่นักเรียน นักเรียน	โรงเรียนในพื้นที่ ตำบลร่มเกล้า 4 แห่ง	-	100,000	100,000	100,000	100,000	ครัวเรือนผู้ใช้ไฟ	-ประชาชนมีความ ปลอดภัยในชีวิต และทรัพย์สิน	-สำนักปลัด

ที่	โครงการพัฒนา	วัตถุประสงค์	เป้าหมาย (ผลผลิตของ โครงการ)	งบประมาณ					ชี้วัด (KPI)	ผลลัพธ์ที่คาดว่าจะได้รับ	ผู้รับผิดชอบ
				2566 (บาท)	2567 บาท	2568 (บาท)	2569 (บาท)	2570 (บาท)			
7	รณรงค์ป้องกัน ลดอุบัติเหตุทางถนนในช่วงวันหยุดเทศกาล (7 วันอันตราย)	-เพื่อให้ประชาชนมีวินัยจราจร ขับขี่อย่างปลอดภัย	จุดบริการประชาชน ช่วงเทศกาล 1 จุด	30,000	30,000	30,000	30,000	30,000	สถิติการเกิดอุบัติเหตุ	-ประชาชนมีวินัยจราจร ใช้รถใช้ถนนอย่างปลอดภัย	-สำนักปลัด
8	ก่อสร้างหอกระจายข่าวบ้านหนองนกเขียน หมู่ที่ 4	-เพื่อให้ประชาชนรับรู้อาสาสมัครผ่านเสียงตามสายได้ทั่วถึง	หอกระจายข่าวพร้อมชุดอุปกรณ์รับส่งสัญญาณ	-	-	160,000	160,000	160,000	จำนวนครัวเรือนที่รับข้อมูลข่าวสาร	ประชาชนรับรู้อาสาสมัครชัดเจนทั่วถึง	กองช่าง
9	TO BE NUMBER ONE (ศูนย์เพื่อนใจวัยรุ่น) ตำบลร่มเกล้า	-เพื่อให้เยาวชนใช้เวลาว่างให้เป็นประโยชน์สร้างสรรค์ห่างไกลยาเสพติด	อุดหนุนคณะกรรมการหมู่บ้าน 7 หมู่บ้าน	20,000	20,000	20,000	20,000	20,000	จำนวนคณะกรรมการหมู่บ้าน 7 หมู่บ้าน	เยาวชนใช้เวลาว่างอย่างสร้างสรรค์	สำนักปลัด
10	จิตอาสาพัฒนาชุมชน	-เพื่อเสริมสร้างค่านิยมการเสียสละพัฒนาชุมชนด้วยจิตอาสา	รณรงค์ปลูกจิตอาสา 7 หมู่บ้าน	20,000	20,000	20,000	20,000	20,000	จำนวนชุมชน/หมู่บ้าน	ประชาชนมีจิตอาสา ร่วมพัฒนาชุมชน	สำนักปลัด
11	เยาวชนรุ่นใหม่ห่างไกลยาเสพติด	-เพื่อสร้างความตระหนักรู้ป้องกันและแก้ไขปัญหาเสพติด	ฝึกอบรมเด็กเยาวชน	30,000	30,000	30,000	30,000	30,000	จำนวนกลุ่มเป้าหมาย	ชุมชนเข้มแข็งปลอดภัยห่างไกลยาเสพติด	สำนักปลัด
12	ก่อสร้างหอกระจายข่าวส่วนกลาง หมู่ที่ 5-6-7	-เพื่อให้ประชาชนรับรู้อาสาสมัครผ่านเสียงตามสายได้ทั่วถึง	หอกระจายข่าวพร้อมชุดอุปกรณ์เครื่องรับส่งสัญญาณ	-	-	200,000	200,000	200,000	จำนวนครัวเรือนที่รับข้อมูลข่าวสาร	ประชาชนรับรู้อาสาสมัครทางราชการได้ชัดเจนทั่วถึง	กองช่าง

ที่	โครงการพัฒนา	วัตถุประสงค์	เป้าหมาย (ผลผลิตของ โครงการ)	งบประมาณ					ชี้วัด (KPI)	ผลลัพธ์ที่คาดว่าจะได้รับ	ผู้รับผิดชอบ
				2566 (บาท)	2567 บาท	2568 (บาท)	2569 (บาท)	2570 (บาท)			
13	ก่อสร้างห้องน้ำศาลา ประชาคม หมู่ที่ 7	-เพื่อให้มีห้องน้ำ รองรับผู้เข้าร่วม กิจกรรม	ห้องน้ำ จำนวน 2 ห้อง 1 หลัง	-	-	75,000	75,000	75,000	สถิติการเกิด อุบัติเหตุ	-ประชาชนมีวินัย จราจร ใช้รถใช้ ถนนอย่าง ปลอดภัย	-สำนักปลัด
รวม 13 โครงการ				100,00	230,000	1,211,000	1,211,000	715,000			

รายละเอียดโครงการพัฒนา
แผนพัฒนาท้องถิ่น (พ.ศ.2566-2570)

เทศบาลตำบลร่มเกล้า อำเภอ尼คมคำสร้อย จังหวัดมุกดาหาร

- ก. ยุทธศาสตร์ชาติ 20 ปี : ยุทธศาสตร์ที่ 2 ด้านการสร้างความสามารถในการแข่งขัน
: ยุทธศาสตร์ที่ 3 ด้านการพัฒนาและเสริมสร้างศักยภาพทรัพยากรมนุษย์
- ข. แผนแม่บทยุทธศาสตร์ชาติ : ประเด็นที่ 5 ประเด็นการท่องเที่ยว
: ประเด็นที่ 8 ประเด็นผู้ประกอบการและวิสาหกิจขนาดกลางและขนาดย่อมยุคใหม่
: ประเด็นที่ 16 ประเด็น เศรษฐกิจฐานราก
- ค. แผนพัฒนาเศรษฐกิจและสังคมแห่งชาติ ฉบับที่ 13 : หมายความว่า 2 การท่องเที่ยวที่เน้นคุณภาพและความยั่งยืน
หมายความว่า 10 เศรษฐกิจหมุนเวียนและสังคมคาร์บอนต่ำ
- ง. Sustainable Development Goals : SDGs เป้าหมายที่ 8 ส่งเสริมการเติบโตทางเศรษฐกิจที่ต่อเนื่อง ครอบคลุมและยั่งยืน การจ้างงานเต็มที่และมีผลิตภาพ และการมีงานที่สำคัญสำหรับทุกคน
เป้าประสงค์ที่ 8.3 ส่งเสริมนโยบายที่มุ่งการพัฒนาที่สนับสนุนกิจกรรมที่มีผลิตภาพ การสร้างงานที่สมควร ความเป็นผู้ประกอบการ ความสร้างสรรค์และนวัตกรรม และการส่งเสริมการเกิดและการเติบโตของวิสาหกิจรายย่อย ขนาดเล็ก และขนาดกลาง ซึ่งรวมถึงผ่านทางการเข้าถึงบริการทางการเงิน
เป้าประสงค์ที่ 8.4 พัฒนาความมีประสิทธิภาพในการใช้ทรัพยากรของโลกในการบริโภคและการผลิต และพยายามที่จะตัดความเชื่อมโยงระหว่างการเติบโตทางเศรษฐกิจและการทำให้สิ่งแวดล้อมเสื่อมโทรม ซึ่งเป็นไปตามกรอบการดำเนินงาน 10 ปี ของแผนการทำงานเพื่อการบริโภคและการผลิตที่ยั่งยืน โดยมีประเทศที่พัฒนาแล้วเป็นผู้นำในการดำเนินการไปจนถึงปี 2573
- จ. ยุทธศาสตร์จังหวัด ประเด็นการพัฒนาที่ 1 การเพื่อความสามารถในการแข่งขันด้านการค้า การลงทุนเพื่อเชื่อมโยงสู่สากล
ประเด็นการพัฒนาที่ 3 การพัฒนาการท่องเที่ยวตามวิถีชีวิตลุ่มน้ำโขง
- ฉ. ยุทธศาสตร์การพัฒนาขององค์กรปกครองส่วนท้องถิ่นในเขตจังหวัดมุกดาหาร ยุทธศาสตร์ที่ 2 เสริมสร้างเศรษฐกิจและการท่องเที่ยว
- ช. ยุทธศาสตร์การพัฒนาเทศบาลตำบลร่มเกล้า ยุทธศาสตร์ที่ 4 การวางแผนการลงทุนและการท่องเที่ยว

4. ยุทธศาสตร์การวางแผนการลงทุนและการท่องเที่ยว

4.1 แผนงาน บริหารงานทั่วไป

ที่	โครงการพัฒนา	วัตถุประสงค์	เป้าหมาย (ผลผลิตของ โครงการ)	งบประมาณ					ชี้วัด (KPI)	ผลลัพธ์ที่คาดว่าจะ ได้รับ	ผู้รับผิดชอบ
				2566 (บาท)	2567 บาท	2568 (บาท)	2569 (บาท)	2570 (บาท)			
1	ส่งเสริมสนับสนุนหมู่บ้าน เศรษฐกิจพอเพียง	-เพื่อส่งเสริมวิถีชีวิต ตามหลักเศรษฐกิจ พอเพียง	7 หมู่บ้าน	70,000	70,000	70,000	70,000	70,000	จำนวนหมู่บ้าน	ชุมชนหมู่บ้าน มี ความสุข มีความ เข้มแข็งอย่างยั่งยืน	สำนักปลัด
2	ส่งเสริมสนับสนุนการ จัดตั้งวิสาหกิจชุมชน	-เพื่อสนับสนุนการ รวมกลุ่มดำเนิน กิจการของชุมชน	7 หมู่บ้าน	70,000	70,000	70,000	70,000	70,000	จำนวนกลุ่ม/ สมาชิกกลุ่ม	กลุ่มวิสาหกิจชุมชน มีความเข้มแข็ง	สำนักปลัด
รวม 2 โครงการ				140,000	140,000	140,000	140,000	140,000			

4. ยุทธศาสตร์การวางแผนการลงทุนและการท่องเที่ยว

4.2 แผนงาน อุตสาหกรรมและการโยธา

ที่	โครงการพัฒนา	วัตถุประสงค์	เป้าหมาย (ผลผลิตของ โครงการ)	งบประมาณ					ชี้วัด (KPI)	ผลลัพธ์ที่คาดว่าจะ ได้รับ	ผู้รับผิดชอบ
				2566 (บาท)	2567 บาท	2568 (บาท)	2569 (บาท)	2570 (บาท)			
1	ปรับปรุงถนนลูกรังเพื่อ การท่องเที่ยวทุ่งกังหัน-ผา ส้มเสี้ยว-วัดภูยางเดี่ยว	-เพื่อให้ให้นักท่องเที่ยว สัญจรได้สะดวก	กว้าง 5 ม. ยาว 500 ม.	-	-	200,000	200,000	200,000	ความยาว/ผิว จราจร	นักท่องเที่ยวสัญจร ได้สะดวกปลอดภัย	กองช่าง
รวม 1 โครงการ				-	-	200,000	200,000	200,000			

4. ยุทธศาสตร์การวางแผนการลงทุนและการท่องเที่ยว

4.4 แผนงาน การศาสนาวัฒนธรรมและนันทนาการ

ที่	โครงการพัฒนา	วัตถุประสงค์	เป้าหมาย (ผลผลิตของ โครงการ)	งบประมาณ					ชี้วัด (KPI)	ผลลัพธ์ที่คาดว่าจะ ได้รับ	ผู้รับผิดชอบ
				2566 (บาท)	2567 บาท	2568 (บาท)	2569 (บาท)	2570 (บาท)			
1	โฮมสเตย์ บ้านพักเรียนรู้ วัฒนธรรมวิถีชุมชน	-เพื่อส่งเสริมการ ท่องเที่ยวเชิง วัฒนธรรม	หมู่ที่ 4 และหมู่ที่ 5	30,000	30,000	30,000	30,000	30,000	จำนวนครัวเรือน ที่ร่วมโครงการ	เกิดการและเปลี่ยนรู้ วัฒนธรรม และ ชุมชนมีรายได้	สำนักปลัด
2	ส่งเสริมหมู่บ้าน ท่องเที่ยววิถี วัฒนธรรม	-เพื่อส่งเสริมการ ท่องเที่ยวเชิง วัฒนธรรม	หมู่ที่ 1-2	30,000	30,000	30,000	30,000	30,000	จำนวนครัวเรือน ที่ร่วมโครงการ	เกิดการและเปลี่ยนรู้ วัฒนธรรม และ ชุมชนมีรายได้	สำนักปลัด
3	รมเกล้ามีนิมราธอน	-เพิ่มส่งเสริมการ ท่องเที่ยว -เพื่อสร้างเสริม สุขภาพอนามัย	นักวิ่ง นักกีฬา และประชาชน ทั่วไป 500 คน	200,000	200,000	200,000	200,000	200,000	จำนวนผู้เข้าร่วม โครงการ	กระตุ้นเศรษฐกิจ สร้างรายได้จากการ ท่องเที่ยวในชุมชน ประชาชนมีสุขภาพ ร่างกายสมบูรณ์แข็งแรง	สำนักปลัด
4	หนาวนี้ที่ร่มเกล้า	-เพิ่มส่งเสริมการ ท่องเที่ยว -เพื่อกระตุ้นเศรษฐกิจ ฐานราก	จัดกิจกรรม ส่งเสริมการ ท่องเที่ยวประจำปี ๆ ละ 1 ครั้ง	80,000	150,000	250,000	250,000	2500,000	จำนวนผู้เข้าร่วม โครงการ	กระตุ้นเศรษฐกิจ สร้างรายได้จากการ ท่องเที่ยวในชุมชน ประชาชนมีสุขภาพ ร่างกายสมบูรณ์แข็งแรง	สำนักปลัด
รวม 4 โครงการ				340,000	410,000	460,000	460,000	460,000			

4. ยุทธศาสตร์การวางแผนการลงทุนและการท่องเที่ยว

4.5 เคหะและชุมชน

ที่	โครงการพัฒนา	วัตถุประสงค์	เป้าหมาย (ผลผลิตของ โครงการ)	งบประมาณ					ชี้วัด (KPI)	ผลลัพธ์ที่คาดว่าจะ ได้รับ	ผู้รับผิดชอบ
				2566 (บาท)	2567 บาท	2568 (บาท)	2569 (บาท)	2570 (บาท)			
1	ติดตั้งโคมไฟส่องสว่างถนน พลังงานแสงอาทิตย์ หมู่ที่ 1	-เพื่อเพิ่มวิสัยทัศน์การ ใช้รถใช้ถนน -เพื่อส่งเสริมการ ท่องเที่ยว	เสาสูง 8 ม. แผง โซลาเซลล์ ขนาด 250 w จำนวน 10 ต้น	500,000	500,000	500,000	500,000	500,000	จำนวนชุดโคม ไฟ	-ประชาชนใช้รถใช้ ถนนอย่างปลอดภัย	-กองช่าง
2	ติดตั้งโคมไฟส่องสว่างถนน พลังงานแสงอาทิตย์ หมู่ที่ 2	-เพื่อเพิ่มวิสัยทัศน์การ ใช้รถใช้ถนน-เพื่อ ส่งเสริมการท่องเที่ยว	เสาสูง 8 ม. แผง โซลาเซลล์ ขนาด 250 w จำนวน 10 ต้น	500,000	500,000	500,000	500,000	500,000	จำนวนชุดโคม ไฟ	-ประชาชนใช้รถใช้ ถนนอย่างปลอดภัย	-กองช่าง
3	ติดตั้งโคมไฟส่องสว่าง แสงอาทิตย์ (ระบบโซลา เซลล์ ถนนสายสุริโย-ร่ม เกล้า)	-เพื่อเพิ่มวิสัยทัศน์การ ใช้รถใช้ถนน -เพื่อส่งเสริมการ ท่องเที่ยว	เสาสูง 8 ม. แผง โซลาเซลล์ ขนาด 250 w จำนวน 10 ต้น	500,000	500,000	500,000	500,000	500,000	จำนวนชุดโคม ไฟ	-ประชาชนใช้รถใช้ ถนนอย่างปลอดภัย	-กองช่าง
4	ปรับปรุงภูมิทัศน์ถนนสาย สายสุริโย-ร่มเกล้า	-เพื่อให้เป็นถนน สะอาดสวยงาม -เพื่อส่งเสริมการ ท่องเที่ยว	ปลูกไม้ดอกไม้ ประดับตลอดสาย ระยะทาง 2.5 ก.ม.	80,000	80,000	80,000	80,000	80,000	จำนวนพื้นที่/ ต้น	ภูมิทัศน์ข้างถนน สวยงาม ดึงดูด นักท่องเที่ยว	สำนักปลัด
รวม 4 โครงการ				1,580,000	1,580,000	1,580,000	1,580,000	1,580,000			

รายละเอียดโครงการพัฒนา
แผนพัฒนาท้องถิ่น (พ.ศ.2566-2570)

เทศบาลตำบลร่มเกล้า อำเภอ尼คมคำสร้อย จังหวัดมุกดาหาร

ก. ยุทธศาสตร์ชาติ 20 ปี : ยุทธศาสตร์ที่ 5 ด้านการสร้างการเติบโตบนคุณภาพชีวิตที่เป็นมิตรต่อสิ่งแวดล้อม

ข. แผนแม่บทยุทธศาสตร์ชาติ : ประเด็นที่ 5 ประเด็นการเกษตร

: ประเด็นที่ 18 ประเด็นการเติบโตอย่างยั่งยืน

ค. แผนพัฒนาเศรษฐกิจและสังคมแห่งชาติ ฉบับที่ 13 : หมายเหตุที่ 10 เศรษฐกิจหมุนเวียนและสังคมคาร์บอนต่ำ

หมายเหตุที่ 11 การลดความเสี่ยงจากภัยธรรมชาติและ การเปลี่ยนแปลงสภาพภูมิอากาศ

ง. Sustainable Development Goals : SDGs เป้าหมายที่ 13 ปฏิบัติการอย่างเร่งด่วนเพื่อต่อสู้กับการเปลี่ยนแปลงสภาพภูมิอากาศและผลกระทบที่เกิดขึ้น

เป้าประสงค์ที่ 13.2 บูรณาการมาตรการด้านการเปลี่ยนแปลงสภาพภูมิอากาศในนโยบาย ยุทธศาสตร์ และการวางแผน
ระดับชาติ

เป้าหมายที่ 15 ปกป้อง ฟื้นฟู และสนับสนุนการใช้ระบบนิเวศบนบกอย่างยั่งยืน จัดการป่าไม้อย่างยั่งยืน ต่อสู้การกลาย
สภาพเป็นทะเลทราย หยุดการเสื่อมโทรมของที่ดินและฟื้นฟูสภาพกลับมาใหม่ และหยุดการสูญเสียมูลค่า
หลากหลายทางชีวภาพ

เป้าประสงค์ที่ 15.1 สร้างหลักประกันว่าจะมีการอนุรักษ์ การฟื้นฟู และการใช้ระบบนิเวศบนบกและในน้ำจืดในแผ่นดิน
รวมทั้งบริการทางระบบนิเวศอย่างยั่งยืน เฉพาะอย่างยิ่งป่าไม้ พื้นที่ชุ่มน้ำ ภูเขาและเขตแห้งแล้ง โดย
เป็นไปตามข้อบังคับภายใต้ความตกลงระหว่างประเทศ ภายในปี 2563

เป้าประสงค์ที่ 15.2 ส่งเสริมการดำเนินการด้านการบริหารจัดการป่าไม้ทุกประเภทอย่างยั่งยืน หยุดยั้งการตัดไม้ทำลายป่า
พื้นที่ป่าที่เสื่อมโทรม และเพิ่มการปลูกป่าและฟื้นฟูป่าทั่วโลก ภายในปี 2563

จ. ยุทธศาสตร์จังหวัด ประเด็นการพัฒนาที่ 5 การจัดการทรัพยากรธรรมชาติและสิ่งแวดล้อมเพื่อเป็นฐานการพัฒนาอย่างยั่งยืน

ฉ. ยุทธศาสตร์การพัฒนาขององค์กรปกครองส่วนท้องถิ่นในเขตจังหวัดมุกดาหาร ยุทธศาสตร์ที่ 4 เสริมสร้างประสิทธิภาพของการอนุรักษ์และฟื้นฟูสิ่งแวดล้อม

ช. ยุทธศาสตร์การพัฒนาเทศบาลตำบลร่มเกล้า ยุทธศาสตร์ที่ 5 การบริหารจัดการทรัพยากรธรรมชาติและสิ่งแวดล้อม

5. ยุทธศาสตร์การบริหารจัดการทรัพยากรธรรมชาติและสิ่งแวดล้อม

5.1 แผนงาน สาธารณะสุข

ที่	โครงการพัฒนา	วัตถุประสงค์	เป้าหมาย (ผลผลิตของ โครงการ)	งบประมาณ					ชี้วัด (KPI)	ผลลัพธ์ที่คาดว่าจะได้รับ	ผู้รับผิดชอบ
				2566 (บาท)	2567 บาท	2568 (บาท)	2569 (บาท)	2570 (บาท)			
1	รณรงค์ผู้นำหมู่บ้าน	-เพื่อส่งเสริมให้ประชาชนดูแลรักษาความสะอาดบ้านเรือนและชุมชน	7 หมู่บ้าน	70,000	70,000	70,000	70,000	70,000	จำนวนหมู่บ้าน	- ชุมชนมีสภาพแวดล้อมที่ดีและน่าอยู่	- สำนักปลัด
2	ธนาคารขยะ	-เพื่อสร้างมูลค่าเพิ่มจากขยะ	ประชาชน 7 หมู่บ้าน	-	-	30,000	30,000	30,000	จำนวน/ปริมาณขยะในชุมชน	-ชุมชนสะอาดปราศจากขยะ-มีรายได้จากขยะ	สำนักปลัด
3	จังหวัดสะอาดภายใต้หลักการ 3Rs และหลักปรัชญา	-เพื่อรณรงค์ปลูกจิตสำนึกสร้างวินัยให้ประชาชนรักความสะอาด	ทุกครัวเรือน 7 หมู่บ้าน	30,000	30,000	30,000	30,000	30,000	จำนวนครัวเรือน	-ประชาชนร่วมกันรักษาความสะอาดในครัวเรือนของตนเอง	สำนักปลัด
รวม 3 โครงการ				100,000	100,000	130,000	130,000	130,000			

5. ยุทธศาสตร์การบริหารจัดการทรัพยากรธรรมชาติและสิ่งแวดล้อม

5.2 แผนงาน เคหะและชุมชน

ที่	โครงการพัฒนา	วัตถุประสงค์	เป้าหมาย (ผลผลิตของ โครงการ)	งบประมาณ					ชี้วัด (KPI)	ผลลัพธ์ที่คาดว่าจะได้รับ	ผู้รับผิดชอบ
				2566 (บาท)	2567 บาท	2568 (บาท)	2569 (บาท)	2570 (บาท)			
1	ปรับปรุงภูมิทัศน์และ สิ่งแวดล้อมเทศบาลตำบล ร่มเกล้า	-เพื่อให้มีสภาพแวดล้อมที่ ทำงานสะอาด สวยงาม	เทศบาลตำบลร่ม เกล้า	-	-	50,000	50,000	50,000	ระดับความพึง พอใจ	-ศูนย์เด็กมี สภาพแวดล้อมที่ ดี เอื้อต่อ พัฒนาการของ เด็ก	-กองช่าง
2	ก่อสร้างกำแพงรั้วรอบบ่อ ขยะบ้านหนองนกเขียน หมู่ที่ 4	-เพื่อเป็นแนวเขตบ่อขยะ -เพื่อป้องกันการกระจาย ขยะออกนอกเขตบริเวณบ่อ	รั้วบล็อกคอนกรีต ยาว 200 เมตร	-	-	240,000	240,000	240,000	ความยาวรั้ว	สามารถแก้ไข ปัญหาการ กระจายตัวของ ขยะ ป้องกันการ ขูดคู้ขยะของ สุนัข	-กองช่าง
รวม 2 โครงการ				-	-	290,000	290,000	290,000			

5. ยุทธศาสตร์การบริหารจัดการทรัพยากรธรรมชาติและสิ่งแวดล้อม

5.3 แผนงาน การเกษตร

ที่	โครงการพัฒนา	วัตถุประสงค์	เป้าหมาย (ผลผลิตของ โครงการ)	งบประมาณ					ชี้วัด (KPI)	ผลลัพธ์ที่คาดว่าจะได้รับ	ผู้รับผิดชอบ
				2566 (บาท)	2567 บาท	2568 (บาท)	2569 (บาท)	2570 (บาท)			
1	รณรงค์เฝ้าสังเกตต่อซังข้าว แทนการเผา	-เพื่อป้องกันแก้ไขปัญหา หมอกควัน -เพื่อปรับเปลี่ยนพฤติกรรม ของเกษตรกรให้เลิกเผาต่อ ซังข้าว	รณรงค์พื้นที่ 7 หมู่บ้าน	20,000	20,000	20,000	20,000	20,000	จำนวนพื้นที่ที่ ถูกเผาต่อซัง ข้าว	สภาพอากาศดี ขึ้น ดินมี คุณภาพดีขึ้น	สำนักปลัด
2	บูรณาการปลูกป่าเฉลิม พระเกียรติ	-เพื่อเพิ่มพื้นที่ป่าโดย กระบวนการมีส่วนร่วมของ ทุกภาคส่วน -เพื่อถวายเป็นพระราชกุศล	ป่าชุมชน/ภูยาง เดียว	20,000	20,000	20,000	20,000	20,000	จำนวนต้น กล้า/จำนวน พื้นที่	มีป่าที่อุดม สมบูรณ์ ประชาชนได้ส แสดงออกถึง ความจงรักภักดี	สำนักปลัด
รวม 2 โครงการ				40,000	40,000	40,000	40,000	40,000			

รายละเอียดโครงการพัฒนา
แผนพัฒนาท้องถิ่น (พ.ศ.2566-2570)

เทศบาลตำบลร่มเกล้า อำเภอ尼คมคำสร้อย จังหวัดมุกดาหาร

- ก. ยุทธศาสตร์ชาติ 20 ปี : ยุทธศาสตร์ที่ 3 ด้านการพัฒนาและเสริมสร้างศักยภาพทรัพยากรมนุษย์
- ข. แผนแม่บทยุทธศาสตร์ชาติ : ประเด็นที่ 5 ประเด็นการท่องเที่ยว
: ประเด็นที่ 10 ประเด็นการปรับเปลี่ยนค่านิยมและวัฒนธรรม
: ประเด็นที่ 14 ประเด็นศักยภาพการกีฬา
- ค. แผนพัฒนาเศรษฐกิจและสังคมแห่งชาติ ฉบับที่ 13 : หมายความว่า 2 การท่องเที่ยวที่เน้นคุณภาพและความยั่งยืน
หมายความว่า 12 ไทยมีกำลังคนสมรรถนะสูง มุ่งเรียนรู้อย่างต่อเนื่อง ตอบโจทย์การพัฒนาแห่งอนาคต
- ง. Sustainable Development Goals : SDGs เป้าหมายที่ 11 ทำให้เมืองและการตั้งถิ่นฐานของมนุษย์มีความครอบคลุม ปลอดภัย มีภูมิต้านทาน และยั่งยืน
เป้าประสงค์ที่ 11.4 เสริมความพยายามที่จะปกป้องและคุ้มครองมรดกทางวัฒนธรรมและทางธรรมชาติของโลก
- จ. ยุทธศาสตร์จังหวัด ประเด็นการพัฒนาที่ 3 การพัฒนาการท่องเที่ยวตามวิถีชีวิตลุ่มน้ำโขง
- ฉ. ยุทธศาสตร์การพัฒนาขององค์กรปกครองส่วนท้องถิ่นในเขตจังหวัดมุกดาหาร ยุทธศาสตร์ที่ 1 เสริมสร้างท้องถิ่นเมืองน่าอยู่
ยุทธศาสตร์ที่ 2 เสริมสร้างเศรษฐกิจและการท่องเที่ยว
- ช. ยุทธศาสตร์การพัฒนาเทศบาลตำบลร่มเกล้า ยุทธศาสตร์ที่ 6 การส่งเสริมด้านการศึกษา วัฒนธรรมประเพณี และภูมิปัญญาท้องถิ่น

6. ยุทธศาสตร์การส่งเสริมด้านการศาสนา วัฒนธรรมประเพณีและภูมิปัญญาท้องถิ่น

6.1 แผนงาน การศาสนาวัฒนธรรมและนันทนาการ

ที่	โครงการพัฒนา	วัตถุประสงค์	เป้าหมาย (ผลผลิตของ โครงการ)	งบประมาณ					ชี้วัด (KPI)	ผลลัพธ์ที่คาดว่าจะ ได้รับ	ผู้รับผิดชอบ
				2566 (บาท)	2567 บาท	2568 (บาท)	2569 (บาท)	2570 (บาท)			
1	ส่งเสริมคุณธรรม จริยธรรม และค่านิยม 12 ประการ	เพื่อปลูกฝังคุณธรรม และค่านิยม	ศพด.	10,000	10,000	10,000	10,000	10,000	จำนวนเด็กเล็ก	เด็กมีระเบียบวินัย ยึดถือปฏิบัติตน ตามค่านิยมอันดี	สำนักปลัด
2	ประเพณีวันลอยกระทง	-เพื่อให้ประชาชนร่วม อนุรักษ์ประเพณีวันลอย กระทง	ประชาชนทั่วไป	50,000	50,000	50,000	50,000	50,000	จำนวนผู้ร่วม	-ประชาชนได้ร่วม อนุรักษ์ประเพณี วันลอยกระทง	สำนักปลัด
3	วันแม่แห่งชาติ	-เพื่อแสดงออกถึงความ จงรักภักดี และการ แสดงความกตัญญูต่อ แม่	วันแม่แห่งชาติ	20,000	30,000	30,000	30,000	30,000	จำนวนผู้ร่วม โครงการ	-ประชาชน จงรักภักดีต่อ สถาบัน, ลูกมี ความกตัญญูต่อ แม่ผู้ให้กำเนิด	สำนักปลัด
4	ส่งเสริมสืบสานวัฒนธรรม ไทยเนื่องในประเพณี สงกรานต์	-เพื่อสืบสานประเพณี วันสงกรานต์ฯ	ผู้สูงอายุและ ครอบครัว	-	-	40,000	40,000	40,000	จำนวนผู้ร่วม โครงการ	-ชุมชนอนุรักษ์ วัฒนธรรมอันดี งาม	สำนักปลัด
5	ย้อนรอยประเพณีเฝ้าข้า	-เพื่อร่วมสืบทอด วัฒนธรรมประเพณี ท้องถิ่น	กิจกรรม/โครงการ	-	-	300,000	300,000	300,000	จำนวนผู้ร่วม	-ประชาชนได้ อนุรักษ์งานบุญ ประเพณีของ ท้องถิ่น	สำนักปลัด
6	ทำบุญวันอาสาฬหบูชา ประเพณีวันเข้าพรรษา	-เพื่อทำนุบำรุงศาสนา สืบทอดประเพณีอันดี งาม	จำนวนผู้เข้าร่วม โครงการ	30,000	30,000	30,000	30,000	30,000	จำนวนผู้เข้าร่วม	-ชุมชนสงบสุขตาม หลักธรรมคำสั่ง สอน	สำนักปลัด

ที่	โครงการพัฒนา	วัตถุประสงค์	เป้าหมาย (ผลผลิตของ โครงการ)	งบประมาณ					ชี้วัด (KPI)	ผลลัพธ์ที่คาดว่าจะได้รับ	ผู้รับผิดชอบ
				2566 (บาท)	2567 บาท	2568 (บาท)	2569 (บาท)	2570 (บาท)			
7	รวมใจภักดิ์ รักกันในหลวง	-เพื่อแสดงออกถึงความจงรักภักดีต่อสถาบันฯ -เพื่อส่งเสริมเด็กเยาวชน และประชาชนทั่วไปร่วมทำกิจกรรมเฉลิมพระเกียรติ	จำนวนผู้เข้าร่วมกิจกรรม/ครั้ง	30,000	30,000	30,000	30,000	30,000	จำนวนกิจกรรม/ผู้เข้าร่วม (ครั้ง/คน)	-หน่วยงานองค์กรภาคีเครือข่ายประชาชนทั่วไปร่วมกิจกรรมเฉลิมพระเกียรติ	-สำนักปลัด
8	อุดหนุน สภาวัฒนธรรมตำบล	เพื่อสนับสนุนการทำงานของสภาวัฒนธรรมตำบล	สภาตำบลร่มเกล้า	20,000	10,000	10,000	10,000	10,000	จำนวนงบประมาณ	สภาวัฒนธรรมตำบลมีความเข้มแข็ง	สำนักปลัด
9	เทลานคอนกรีตเสริมเหล็ก เมรุเผาศพ หมู่ที่ 1	-เพื่อรองรับประชาชนที่เข้าร่วมพิธีสงสาร	ลานคอนกรีต ขนาด 225 ตร.ม.	-	-	80,000	-	-	ขนาดพื้นที่ก่อสร้าง	มีพื้นที่รองรับประชาชนเพียงพอ	กองช่าง
10	เทลานคอนกรีตเสริมเหล็ก เมรุเผาศพ หมู่ที่ 5	-เพื่อรองรับประชาชนที่เข้าร่วมพิธีสงสาร	ลานคอนกรีต ขนาด 900 ตร.ม.	-	-	252,000	-	-	ขนาดพื้นที่ก่อสร้าง	มีพื้นที่รองรับประชาชนเพียงพอ	กองช่าง
11	การแข่งขันกีฬาต้านภัยยาเสพติดและโรคเอดส์ประจำปี	-เพื่อให้ส่งเสริมการเล่นกีฬา ใช้เวลาว่างให้เกิดประโยชน์	จัดการแข่งขันกีฬาภายในตำบล	100,000	200,000	230,000	230,000	230,000	จำนวนผู้เข้าร่วมโครงการ	เด็ก เยาวชน มีสุขภาพสมบูรณ์แข็งแรง	สำนักปลัด
12	อุดหนุนกิจกรรมชมรมอนุรักษ์และสืบสานวัฒนธรรมเผ่าช่า	-เพื่อสนับสนุนการจัดกิจกรรมสาธารณะเผ่าช่า	ชมรมเผ่าช่าตำบลร่มเกล้า	-	-	10,000	10,000	10,000	จำนวนสมาชิกชมรม	ชมรมเผ่าช่ามีความเข้มแข็ง	สำนักปลัด
13	ก่อสร้างศาลาพักญาติ เมรุวัดป่าช้า หมู่ที่ 5	-เพื่อให้มีศาลาพักญาติรองรับญาติพี่น้องผู้ร่วมงานฌาปนกิจศพ	ศาลาพักญาติ ขนาด 1 x 15 เมตร 1 หลัง	-	-	300,000	300,000	-	ขนาดพื้นที่ใช้สอย (ตร.ม.)	มีศาลารองรับผู้เข้างานฌาปนกิจศพอย่างเพียงพอ	กองช่าง

ที่	โครงการพัฒนา	วัตถุประสงค์	เป้าหมาย (ผลผลิตของ โครงการ)	งบประมาณ					ชี้วัด (KPI)	ผลลัพธ์ที่คาดว่าจะได้รับ	ผู้รับผิดชอบ
				2566 (บาท)	2567 บาท	2568 (บาท)	2569 (บาท)	2570 (บาท)			
14	ฝึกอบรมเชิงปฏิบัติการ ผู้นำศาสนพิธี (พิธีกร พิธีกรรม)	-เพื่อเสริมสร้างทักษะ การเป็นผู้นำปฏิบัติ ปฏิบัติด้านศาสนพิธี พิธีกร พิธีกรรม พิธีการ ต่าง ๆ ได้อย่างถูกต้อง	บุคลากร ผู้นำ ชุมชน ประชาชน ทั่วไป 50 คน	-	25,000	25,000	25,000	25,000	จำนวนผู้เข้าร่วม โครงการ	ผู้ผ่านการอบรม สามารถนำองค์ ความรู้ไป ปฏิบัติงานพิธีการ อย่างถูกต้อง	สำนักปลัด
15	ก่อสร้างลานกีฬา อเนกประสงค์กลาง หมู่ที่ 5,6,7 (แบบกรมพล ศึกษา)	-เพื่อให้มีลานกีฬา อเนกประสงค์มาตรฐาน -เพื่อส่งเสริมให้ ประชาชนออกกำลังกาย ด้วยการเล่นกีฬา	-ลานกีฬา คสล. ขนาด 16 x 26 เมตร 2 สนาม -เสาพร้อมตาข่าย วอลเลย์บอลและ เซปักตระกร้อ -เส้นสนาม วอลเลย์บอลและ เซปักตระกร้อ มาตรฐาน	-	-	180,000	180,000	180,000	ขนาดพื้นที่ ก่อสร้าง (ตร. ม.)/จำนวน สนาม	-มีลานกีฬา อเนกประสงค์ ประชาชนมี สุขภาพสมบูรณ์ แข็งแรง	กองช่าง
16	ปรับปรุงพื้นที่ลานจอดรถ บริเวณเมรุเผาศพวัดป่าช้า หมู่ที่ 5	-เพื่อให้มีลานจอดรถ สำหรับผู้เข้าร่วมงาน ฌาปนกิจศพ	ปรับปรุงพื้นที่ ถม ดิน ปรับเกลี่ย ขนาดพื้นที่ ไม่ น้อยกว่า 900 ตร. ม.	-	-	272,000	-	-	ขนาดพื้นที่ ก่อสร้าง	มีพื้นที่หรือลานจอด รถผู้เข้าร่วมงาน อย่างเพียงพอ	กองช่าง
รวม 16 โครงการ				260,000	385,000	1,177,000	1,335,000	945,000			

รายละเอียดโครงการพัฒนา
ที่นำมาจากแผนพัฒนาหมู่บ้านและชุมชน (พ.ศ.2565-2570)

เทศบาลตำบลร่มเกล้า อ.นิคมคำสร้อย จ.มุกดาหาร

ก.ยุทธศาสตร์จังหวัดที่ 1 การเพิ่มความสามารถในการแข่งขันด้านการลงทุนเพื่อเชื่อมโยงสู่สากล

ข.ยุทธศาสตร์การพัฒนาขององค์กรปกครองส่วนท้องถิ่นในเขตจังหวัดมุกดาหาร ยุทธศาสตร์ที่ 1 เสริมสร้างท้องถิ่นเมืองน่าอยู่

1. ยุทธศาสตร์การพัฒนาโครงสร้างพื้นฐาน

ที่	โครงการ	วัตถุประสงค์	เป้าหมาย (ผลผลิตของโครงการ)	งบประมาณ					ตัวชี้วัด (KPI)	ผลที่คาดว่าจะได้รับ	ที่มาของโครงการ	หน่วยงานรับผิดชอบหลัก
				2566 (บาท)	2567 (บาท)	2568 (บาท)	2569 (บาท)	2570 (บาท)				
1	ก่อสร้างถนนคอนกรีตเสริมเหล็ก สายหมู่ที่ 1 เชื่อม หมู่ที่ 3	-เพื่อให้ประชาชนสัญจรได้สะดวก	กว้าง 5 เมตร ยาว 150 เมตร	-	-	450,000	450,000	450,000	ความยาว/ขนาดพื้นที่ก่อสร้าง	-ประชาชนเดินทางสัญจรสะดวกรวดเร็วขึ้น	ประชาคม	กองช่าง
2	ก่อสร้างถนนคอนกรีตเสริมเหล็ก สายห้วยคำพะยุง หมู่ที่ 1	-เพื่อให้ประชาชนสัญจรได้สะดวก	กว้าง 4 เมตร ยาว 200 เมตร	-	-	480,000	480,000	480,000	ความยาว/ขนาดพื้นที่ก่อสร้าง	-ประชาชนเดินทางสัญจรสะดวกรวดเร็วขึ้น	ประชาคม	กองช่าง
3	เสริมผิวจราจรถนนแอสฟัลท์ติกคอนกรีต หมู่ที่ 1	-เพื่อยกระดับการพัฒนาทางมาตรฐาน -เพื่อให้ประชาชนสัญจรได้สะดวก	ผิวจราจรกว้าง 5 เมตร ยาว 250 หนา 0.04 เมตร	-	-	500,000	500,000	500,000	ความยาว/ขนาดพื้นที่ก่อสร้าง	-ประชาชนเดินทางสัญจรสะดวกรวดเร็วขึ้น	ประชาคม	กองช่าง
4	ปรับปรุงถนนลูกรังเพื่อการเกษตร สายห้วยพันลำ	-เพื่อให้ประชาชนสัญจรได้สะดวก	กว้าง 3 เมตร ยาว 280 เมตร	-	-	107,000	107,000	107,000	ความยาว/ขนาดพื้นที่ก่อสร้าง	-ประชาชนสัญจรอย่างสะดวกขึ้น	ประชาคม	กองช่าง

ที่	โครงการ	วัตถุประสงค์	เป้าหมาย (ผลผลิตของโครงการ)	งบประมาณ					ตัวชี้วัด (KPI)	ผลที่คาดว่าจะได้รับ	ที่มาของโครงการ	หน่วยงานรับผิดชอบหลัก
				2566 (บาท)	2567 (บาท)	2568 (บาท)	2569 (บาท)	2570 (บาท)				
5	ปรับปรุงถนนลูกรังเพื่อการเกษตร สายแยกถนนหลังสำนักงานเทศบาล-ชุมชนสันติสุข หมู่ที่ 1	-เพื่อบำรุงรักษาถนนให้ประชาชนสัญจรได้สะดวก	กว้าง 3.5 เมตร ยาว 230 เมตร	-	-	65,000	65,000	65,000	ความยาว/ขนาดพื้นที่ก่อสร้าง	-ประชาชนสัญจรอย่างสะดวกขึ้น	ประชาคม	กองช่าง
6	ปรับปรุงถนนลูกรังเพื่อการเกษตร สายห้วยคำพะยุง หมู่ที่ 1	-เพื่อบำรุงรักษาถนนให้ประชาชนสัญจรได้สะดวก	กว้าง 4 เมตร ยาว 700 เมตร	-	-	123,000	123,000	123,000	ความยาว/ขนาดพื้นที่ก่อสร้างม.)	-ประชาชนสัญจรอย่างสะดวกขึ้น	ประชาคม	กองช่าง
7	ก่อสร้างถนนคอนกรีตเสริมเหล็ก สายหนองอ้อย หมู่ที่ 1	-เพื่อให้ประชาชนสัญจรได้สะดวก	กว้าง 4 ม. ยาว 700 ม.	-	-	450,000	450,000	450,000	ความยาว/ขนาดพื้นที่ก่อสร้าง	-ประชาชนสัญจรได้สะดวกขึ้น	ประชาคม	กองช่าง
8	ก่อสร้างรางระบายน้ำ คสล. แบบตัวยู พร้อมฝาปิดภายในหมู่บ้าน หมู่ที่ 1	-เพื่อให้มีทางน้ำไหลออกจากชุมชน	กว้าง 0.50 เมตร ยาว 250 เมตร ลึกเฉลี่ย 0.50 เมตร	-	-	450,000	450,000	450,000	ความยาวรางระบายน้ำ	-มีทางน้ำไหลที่สะดวก แก้ไขปัญหาน้ำท่วมขัง	ประชาคม	กองช่าง
9	ก่อสร้างรางระบายน้ำ คสล. แบบตัววีหรือคางหมู สายหน้าโรงเรียน หมู่ที่ 1	-เพื่อให้มีทางน้ำไหลออกจากชุมชน	กว้าง 0.50 เมตร ยาว 250 เมตร ลึกเฉลี่ย 0.50 เมตร	-	-	450,000	450,000	450,000	ความยาวรางระบายน้ำ	-มีทางน้ำไหลที่สะดวก แก้ไขปัญหาน้ำท่วมขัง	ประชาคม	กองช่าง
10	ขุดลอกหนองบอนเปี้ยว-คำป่าบาก หมู่ที่ 1	-เพื่อบำรุงรักษาแหล่งน้ำ -ประชาชนมีแหล่งน้ำใช้เพียงพอ	หนองบอนเปี้ยว	-	-	-	300,000	-	ขนาดพื้นที่/ปริมาตรดิน (ไร่/ลบ.ม.)	-ประชาชนมีน้ำอุปโภคบริโภคอย่างเพียงพอ	ประชาคม	กองช่าง

ที่	โครงการ	วัตถุประสงค์	เป้าหมาย (ผลผลิตของโครงการ)	งบประมาณ					ตัวชี้วัด (KPI)	ผลที่คาดว่าจะได้รับ	ที่มาของโครงการ	หน่วยงานรับผิดชอบหลัก
				2566 (บาท)	2567 (บาท)	2568 (บาท)	2569 (บาท)	2570 (บาท)				
11	ก่อสร้างห้องสูงประปาชุมชนสันติสุข 5 หมู่ที่ 1	-เพื่อให้ประชาชนมีน้ำอุปโภคบริโภคอย่างเพียงพอ	ขนาด 3.6 x 3.6 เมตร 1 แห่ง	-	-	200,000	200,000	200,000	จำนวนครัวเรือนผู้ใช้น้ำ	ประชาชนมีน้ำอุปโภคบริโภคเพียงพอทั่วถึง	ประชาคม	กองช่าง
12	ขุดลอกสระหนองคำเป็ด (สระป่าโป้ม) หมู่ที่ 1	-เพื่อบำรุงรักษาแหล่งน้ำ	พื้นที่ขนาด 2 ไร่	-	-	100,000	100,000	100,000	จำนวนพื้นที่ (ไร่)	-มีน้ำทำการเกษตรได้อย่างเพียงพอ	ประชาคม	กองช่าง
13	ขุดลอกหนองบอนเบี้ยว-คำป่าบาก หมู่ที่ 1	-เพื่อบำรุงรักษาแหล่งน้ำ -ประชาชนมีแหล่งน้ำใช้เพียงพอ	หนองบอนเบี้ยว	-	-	-	300,000	-	ขนาดพื้นที่/ปริมาตรดิน (ไร่/ลบ.ม.)	-ประชาชนมีน้ำอุปโภคบริโภคอย่างเพียงพอ	ประชาคม	กองช่าง
14	ขยายเขตไฟฟ้าเพื่อการเกษตรสายหนองอ้อย หมู่ที่ 1	-เพื่อให้เกษตรกรมีไฟฟ้าใช้อย่างทั่วถึง	ไฟฟ้าเพื่อการเกษตร	-	-	200,000	200,000	200,000	ครัวเรือนผู้ใช้ไฟ	-มีไฟฟ้าเพื่อการเกษตรอย่างทั่วถึง	ประชาคม	กองช่าง
15	ขยายเขตไฟฟ้าเพื่อการเกษตรสายห้วยคำพะยูง หมู่ที่ 1	-เพื่อให้เกษตรกรมีไฟฟ้าใช้อย่างทั่วถึง	ไฟฟ้าเพื่อการเกษตร	-	-	200,000	200,000	200,000	ครัวเรือนผู้ใช้ไฟ	-มีไฟฟ้าเพื่อการเกษตรอย่างทั่วถึง	ประชาคม	กองช่าง
16	ติดตั้งไฟส่องทางโซลาเซลล์สายร่มเกล้า-ภูยางเดี่ยว หมู่ที่ 1	-เพื่อเพิ่มวิสัยทัศน์การใช้รถใช้ถนนเวลากลางคืน	ไฟส่องถนนโซลาเซลล์ จำนวน 9 ต้น	-	-	500,000	500,000	500,000	จำนวนชุด/ต้นโคมไฟ	-ประชาชนมีความปลอดภัยในชีวิตและทรัพย์สิน	ประชาคม	กองช่าง

ที่	โครงการ	วัตถุประสงค์	เป้าหมาย (ผลผลิตของโครงการ)	งบประมาณ					ตัวชี้วัด (KPI)	ผลที่คาดว่าจะได้รับ	ที่มาของโครงการ	หน่วยงานรับผิดชอบหลัก
				2566 (บาท)	2567 (บาท)	2568 (บาท)	2569 (บาท)	2570 (บาท)				
17	ก่อสร้างถนนคอนกรีตเสริมเหล็ก สายกุโล้น หมู่ที่ 2	-เพื่อให้ประชาชนสัญจรได้สะดวก	กว้าง 4 เมตร ยาว 210 เมตร	-	-	500,000	500,000	500,000	ความยาว/ขนาดพื้นที่ก่อสร้าง	-ประชาชนเดินทางสัญจรสะดวกรวดเร็วขึ้น	ประชาคม	กองช่าง
18	ปรับปรุงถนนดินเพื่อการเกษตร สายคำบูน หมู่ที่ 3	-เพื่อให้ประชาชนเกษตรกรขนถ่ายผลผลิตได้สะดวก	กว้าง 3 ม. ยาว 420 ม.	-	-	140,000	140,000	140,000	ความยาว/ขนาดพื้นที่ก่อสร้าง	-เกษตรกรการสัญจร ขนถ่ายผลผลิตได้สะดวกรวดเร็วขึ้น	ประชาคม	กองช่าง
19	ขยายผิวจราจรถนนสายห้วยม่วงไข่ (ช่วงแนวสันผาย) หมู่ที่ 2	- เพื่อให้ประชาชนสัญจรได้สะดวก	กว้าง 1 เมตร ยาว 240 เมตร	-	-	360,000	360,000	360,000	ความยาว/ขนาดพื้นที่ก่อสร้าง	-ประชาชนเดินทางสัญจรสะดวกรวดเร็ว	ประชาคม	กองช่าง
20	ก่อสร้างถนนคอนกรีตเสริมเหล็ก สายห้วยม่วงไข่-วัดภูหล่มชุม หมู่ที่ 2	- เพื่อให้ประชาชนสัญจรได้สะดวก	กว้าง 4 เมตร ยาว 213 เมตร	-	-	499,000	499,000	499,000	ความยาว/ขนาดพื้นที่ก่อสร้าง	-ประชาชนเดินทางสัญจรสะดวกรวดเร็วขึ้น	ประชาคม	กองช่าง
21	ปรับปรุงถนนลูกรัง สายกุโล้น หมู่ที่ 2	-เพื่อให้ประชาชนสัญจรได้สะดวกรวดเร็ว	ถนนลูกรัง กว้าง 3 เมตร ยาว 1,500 เมตร	-	-	300,000	300,000	300,000	ความยาว/ขนาดพื้นที่ก่อสร้าง	ประชาชนสัญจรได้สะดวกขึ้น	ประชาคม	กองช่าง
22	ก่อสร้างรางระบายน้ำ คสล. พร้อมฝาปิด หมู่ที่ 2	-เพื่อให้มีทางน้ำไหลได้สะดวก	รางกว้าง 0.50 ม. ลึกเฉลี่ย 0.50 ม. ยาว 215 ม.	-	-	330,000	330,000	330,000	ความยาวราง	-มีทางน้ำไหลลดการกัดเซาะผิวถนน	ประชาคม	กองช่าง

ที่	โครงการ	วัตถุประสงค์	เป้าหมาย (ผลผลิตของโครงการ)	งบประมาณ					ตัวชี้วัด (KPI)	ผลที่คาดว่าจะได้รับ	ที่มาของโครงการ	หน่วยงานรับผิดชอบหลัก
				2566 (บาท)	2567 (บาท)	2568 (บาท)	2569 (บาท)	2570 (บาท)				
23	ก่อสร้างฝายน้ำล้นห้วยพันลำ ตอนล่าง หมู่ที่ 2	-เพื่อบำรุงรักษาฝายให้สามารถกักเก็บน้ำได้อย่างมีประสิทธิภาพ	สันฝายสูง 1.50 เมตร ผนังข้างสูง 3 เมตร กว้าง 10 เมตร	-	-	500,000	500,000	500,000	ปริมาณน้ำที่กักเก็บ	- มีน้ำใช้เพื่อการเกษตรอย่างเพียงพอและทั่วถึง	ประชาคม	กองช่าง
24	ก่อสร้างฝายน้ำล้นห้วยแก่งมันปลา หมู่ที่ 2	-เพื่อบำรุงรักษาฝายให้สามารถกักเก็บน้ำได้อย่างมีประสิทธิภาพ	สันฝายสูง 1.50 เมตร ผนังข้างสูง 3 เมตร กว้าง 10 เมตร	-	-	500,000	500,000	500,000	ปริมาณน้ำที่กักเก็บ	- มีน้ำใช้เพื่อการเกษตรอย่างเพียงพอและทั่วถึง	ประชาคม	กองช่าง
25	ก่อสร้างถนนคอนกรีตเสริมเหล็ก หมู่ที่ 3 สายหมู่ที่ 3 เชื่อมหมู่ที่ 1	-เพื่อให้ประชาชนสัญจรได้สะดวก	กว้าง 5 เมตร ยาว 170 เมตร	-	-	500,000	500,000	500,000	ความยาว/ขนาดพื้นที่ก่อสร้าง	-ประชาชนเดินทางสัญจรสะดวกรวดเร็วขึ้น	ประชาคม	กองช่าง
26	ก่อสร้างถนนคอนกรีตเสริมเหล็ก สายหมู่ที่ 3 เชื่อมภูยงเดี่ยว	-เพื่อให้ประชาชนสัญจรได้สะดวก	กว้าง 5 เมตร ยาว 170 เมตร	-	-	500,000	500,000	500,000	ความยาว/ขนาดพื้นที่ก่อสร้าง	-ประชาชนเดินทางสัญจรสะดวกรวดเร็วขึ้น	ประชาคม	กองช่าง
27	ก่อสร้างถนนคอนกรีตเสริมเหล็ก สายห้วยน้ำบ่อ หมู่ที่ 3	-เพื่อให้ประชาชนสัญจรได้สะดวก	กว้าง 4 เมตร ยาว 200 เมตร	-	-	480,000	480,000	480,000	ความยาว/ขนาดพื้นที่ก่อสร้าง	-ประชาชนเดินทางสัญจรสะดวกรวดเร็วขึ้น	ประชาคม	กองช่าง

ที่	โครงการ	วัตถุประสงค์	เป้าหมาย (ผลผลิตของโครงการ)	งบประมาณ					ตัวชี้วัด (KPI)	ผลที่คาดว่าจะได้รับ	ที่มาของโครงการ	หน่วยงานรับผิดชอบหลัก
				2566 (บาท)	2567 (บาท)	2568 (บาท)	2569 (บาท)	2570 (บาท)				
28	ปรับปรุงถนนลูกรังสายอ่างกระยง หมู่ที่ 3	-เพื่อบำรุงรักษาถนนให้ประชาชนสัญจรได้สะดวก	กว้าง 4 เมตร ยาว 800 เมตร	-	-	405,000	405,000	405,000	ความยาว/ขนาดพื้นที่ก่อสร้าง	-ประชาชนสัญจรได้สะดวกรวดเร็วขึ้น	ประชาคม	กองช่าง
29	ปรับปรุงถนนดินเพื่อการเกษตร สายคำบูน หมู่ที่ 3	-เพื่อให้ประชาชนเกษตรกรขนถ่ายผลผลิตได้สะดวก	กว้าง 3 ม. ยาว 420 ม.	-	-	140,000	140,000	140,000	ความยาว/ขนาดพื้นที่ก่อสร้าง	-เกษตรกรการสัญจร ขนถ่ายผลผลิตได้สะดวกรวดเร็วขึ้น	ประชาคม	กองช่าง
30	ก่อสร้างท่อลอดเหลี่ยม อ่างกะยง หมู่ที่ 3	-เพื่อให้ประชาชนสัญจรได้สะดวก	ขนาด 1.8 x 3.0 x 6.0 เมตร 2 ช่อง	-	-	350,000	350,000	350,000	ความยาว/ขนาดพื้นที่ก่อสร้าง	-เกษตรกรการสัญจร ขนถ่ายผลผลิตได้สะดวกรวดเร็วขึ้น	ประชาคม	กองช่าง
31	เสริมผิวจราจรถนนแอสฟัลท์ติกคอนกรีตถนนภายในหมู่บ้าน หมู่ที่ 4	-เพื่อยกระดับการพัฒนาทางมาตรฐาน -เพื่อให้ประชาชนสัญจรได้สะดวก	ผิวจราจรกว้าง 4 เมตร ยาว 315 ม. หนา 0.04 เมตร	-	-	500,000	500,000	500,000	ความยาว/ขนาดพื้นที่ก่อสร้าง	-ประชาชนเดินทางสัญจรสะดวกรวดเร็วขึ้น	ประชาคม	กองช่าง
32	ก่อสร้างถนนคอนกรีตเสริมเหล็ก (คสล.) หมู่ 4 สาย ร.ร. บ้านหนองนกเขียน-ภูหล่มชุม	-เพื่อให้ประชาชนสัญจรได้สะดวก	กว้าง 4 ม. ยาว 210 เมตร	-	-	500,000	500,000	500,000	ความยาว/ขนาดพื้นที่ก่อสร้าง	-ประชาชนเดินทางสัญจรสะดวกรวดเร็วขึ้น	ประชาคม	กองช่าง

ที่	โครงการ	วัตถุประสงค์	เป้าหมาย (ผลผลิตของโครงการ)	งบประมาณ					ตัวชี้วัด (KPI)	ผลที่คาดว่าจะได้รับ	ที่มาของโครงการ	หน่วยงานรับผิดชอบหลัก
				2566 (บาท)	2567 (บาท)	2568 (บาท)	2569 (บาท)	2570 (บาท)				
33	ก่อสร้างถนนคอนกรีตเสริมเหล็ก (คสล.) สายนาถ้ำบึง หมู่ที่ 4	- เพื่อให้ประชาชนมีถนนสัญจรได้สะดวกปลอดภัย	กว้าง 4 เมตร ยาว 100 เมตร	-	-	248,000	248,000	248,000	ความยาว/ขนาดพื้นที่ก่อสร้าง	-ประชาชนเดินทางสัญจรสะดวกรวดเร็วขึ้น	ประชาคม	กองช่าง
34	ก่อสร้างถนนคอนกรีตเสริมเหล็ก สายภูหล่มชุมเชื้อทางสายหลัก หมู่ที่ 4 (สายพระพิณทบาตร)	- เพื่อให้ประชาชนสัญจรได้สะดวก	ถนนกว้าง 4 เมตร ยาว 200 เมตร	-	-	490,000	490,000	490,000	ความยาว/ขนาดพื้นที่ก่อสร้าง	-ประชาชนเดินทางสัญจรสะดวกรวดเร็วขึ้น	ประชาคม	กองช่าง
35	ก่อสร้างถนนคอนกรีตเสริมเหล็ก สายป่าไร่ตาด หมู่ที่ 4	- เพื่อให้ประชาชนสัญจรได้สะดวก	ถนนกว้าง 4 เมตร ยาว 210 เมตร	-	-	500,000	500,000	500,000	ความยาว/ขนาดพื้นที่ก่อสร้าง	-ประชาชนเดินทางสัญจรสะดวกรวดเร็วขึ้น	ประชาคม	กองช่าง
36	ปรับปรุงถนนลูกรังเพื่อการเกษตร สายภูผาแดง หมู่ 4	-เพื่อให้เกษตรกรสัญจรได้สะดวก	กว้าง 3.50 ม. ยาว 1,250 ม.	-	-	166,800	166,800	166,800	ความยาว/ขนาดพื้นที่ก่อสร้าง	-เกษตรกรสัญจรได้สะดวกขึ้น	ประชาคม	กองช่าง
37	ปรับปรุงถนนเพื่อการเกษตร สายบ้านนายสุพรรณ-ห้วยทราย หมู่ 4	-เพื่อให้เกษตรกรสัญจรได้สะดวก	ถนนเพื่อการเกษตรกว้าง 3 เมตร ยาว 300 เมตร	-	-	110,000	110,000	110,000	ความยาว/ขนาดพื้นที่ก่อสร้าง	-เกษตรกรสัญจรได้สะดวกขึ้น	ประชาคม	กองช่าง
38	ปรับปรุงถนนเพื่อการเกษตร สายหนองยาง หมู่ที่ 4	-เพื่อให้เกษตรกรขนถ่ายผลผลิตได้สะดวกรวดเร็ว	ถนนเพื่อการเกษตร	-	-	300,000	300,000	300,000	ความยาว/ขนาดพื้นที่ก่อสร้าง	-เกษตรกรสัญจรสะดวกรวดเร็วขึ้น	ประชาคม	กองช่าง

ที่	โครงการ	วัตถุประสงค์	เป้าหมาย (ผลผลิตของโครงการ)	งบประมาณ					ตัวชี้วัด (KPI)	ผลที่คาดว่าจะได้รับ	ที่มาของโครงการ	หน่วยงานรับผิดชอบหลัก
				2566 (บาท)	2567 (บาท)	2568 (บาท)	2569 (บาท)	2570 (บาท)				
39	ปรับปรุงถนนเพื่อการเกษตร สายห้วยกกแคน หมู่ที่ 4	-เพื่อให้เกษตรกรขนถ่ายผลผลิตได้สะดวกรวดเร็ว	ถนนเพื่อการเกษตร	-	-	300,000	300,000	300,000	ความยาว/ขนาดพื้นที่ก่อสร้าง	-เกษตรกรขนถ่ายผลผลิตได้สะดวกขึ้น	ประชาคม	กองช่าง
40	ปรับปรุงถนนลูกรังสาย คีมแดง หมู่ที่ 4	-เพื่อให้ประชาชนสัญจรได้สะดวก	กว้าง 4 ม. ยาว 630 ม	-	-	270,000	270,000	270,000	ความยาว/ขนาดพื้นที่	ประชาชนสัญจรได้สะดวกขึ้น	ประชาคม	กองช่าง
41	ปรับปรุงถนนเพื่อการเกษตร สายนาบ้านฮ้าง หมู่ที่ 4	-เพื่อให้เกษตรกรขนถ่ายผลผลิตได้สะดวกรวดเร็ว	กว้าง 3 เมตร ยาว 1,100 เมตร	-	-	310,000	310,000	310,000	ความยาว/ขนาดพื้นที่ก่อสร้าง	-เกษตรกรขนถ่ายผลผลิตได้สะดวกขึ้น	ประชาคม	กองช่าง
42	ปรับปรุงถนนลูกรัง สายทุ่งใหญ่ หมู่ที่ 4	-เพื่อให้ประชาชนสัญจรได้สะดวก	กว้าง 3 เมตร ยาว 1,300 เมตร	-	-	174,000	174,000	174,000	ความยาว/ขนาดพื้นที่ก่อสร้าง	-เกษตรกรขนถ่ายผลผลิตได้สะดวกขึ้น	ประชาคม	กองช่าง
43	ปรับปรุงถนนลูกรังสายนาโคก-อ่างเม็ก หมู่ที่ 4	-เพื่อให้เกษตรกรขนถ่ายผลผลิตได้สะดวกรวดเร็ว	ถนนลูกรัง	-	-	300,000	300,000	300,000	ความยาว/ขนาดพื้นที่ก่อสร้าง	-ประชาชนสัญจรไปมาได้สะดวก	ประชาคม	กองช่าง
44	ก่อสร้างรางระบายน้ำ คสล. แบบตัวยู พร้อมฝาปิด หมู่ที่ 4	-เพื่อแก้ไขปัญหาน้ำท่วมขังในชุมชน	รางกว้าง 0.50 ม. ลึก 0.50 ม. ยาว 130 ม.	-	-	286,000	286,000	286,000	ความยาวราง	-มีทางน้ำไหลหมดปัญหาน้ำท่วมขังในชุมชน	ประชาคม	กองช่าง
45	ปรับปรุงถนนลูกรัง สายป่าแซง หมู่ที่ 4	-เพื่อให้ประชาชนสัญจรได้สะดวก	กว้าง 4 เมตร ยาว 1,100 เมตร	-	-	193,000	193,000	193,000	ความยาว/ขนาดพื้นที่ก่อสร้าง	ประชาชนสัญจรได้สะดวกขึ้น	ประชาคม	กองช่าง

ที่	โครงการ	วัตถุประสงค์	เป้าหมาย (ผลผลิตของโครงการ)	งบประมาณ					ตัวชี้วัด (KPI)	ผลที่คาดว่าจะได้รับ	ที่มาของโครงการ	หน่วยงานรับผิดชอบหลัก
				2566 (บาท)	2567 (บาท)	2568 (บาท)	2569 (บาท)	2570 (บาท)				
46	ก่อสร้างระบบประปาบาดาล สูบน้ำด้วยพลังงานแสงอาทิตย์ หมู่ที่ 4	-เพื่อให้ประชาชนมี น้ำอุปโภคบริโภค อย่างเพียงพอ	-ระบบประปา บาดาลสูบน้ำ แสงอาทิตย์ 1 แห่ง	-	-	500,000	500,000	500,000	จำนวน ครัวเรือนผู้ใช้ น้ำ	ประชาชนมีน้ำ อุปโภคบริโภค อย่างเพียงพอ และทั่วถึง	ประชาคม	กองช่าง
47	วางท่อเมนประปาหมู่บ้าน สายนาบ้านฮ้าง หมู่ที่ 4	-เพื่อให้สามารถส่ง น้ำเข้าครัวเรือนได้ อย่างทั่วถึง	-ท่อ PVC ขนาด 2 นิ้ว ระยะทางรวม 1,000 เมตร	-	-	110,000	110,000	110,000	จำนวน ครัวเรือนผู้ใช้ น้ำ	ประชาชนมีน้ำ อุปโภคบริโภค อย่างเพียงพอ ทั่วถึง	ประชาคม	กองช่าง
48	วางท่อเมนประปาหมู่บ้าน สายถ้ำบั้ง หมู่ที่ 4	-เพื่อให้สามารถส่ง น้ำเข้าครัวเรือนได้ อย่างทั่วถึง	-ท่อ PVC ขนาด 2 นิ้ว ระยะทางรวม 1,000 เมตร	-	-	110,000	110,000	110,000	จำนวน ครัวเรือนผู้ใช้ น้ำ	ประชาชนมีน้ำ อุปโภคบริโภค อย่างเพียงพอ ทั่วถึง	ประชาคม	กองช่าง
49	วางท่อเมนประปาหมู่บ้าน สายฝายใหญ่ หมู่ที่ 4	-เพื่อให้สามารถส่ง น้ำเข้าครัวเรือนได้ อย่างทั่วถึง	-ท่อ PVC ขนาด 2 นิ้ว ระยะทางรวม 800 เมตร	-	-	95,000	95,000	95,000	จำนวน ครัวเรือนผู้ใช้ น้ำ	ประชาชนมีน้ำ อุปโภคบริโภค อย่างเพียงพอ	ประชาคม	กองช่าง
50	วางท่อเมนประปาหมู่บ้าน สายห้วยขี้หมู หมู่ที่ 4	-เพื่อให้สามารถส่ง น้ำเข้าครัวเรือนได้ อย่างทั่วถึง	-ท่อ PVC ขนาด 2 นิ้ว ระยะทางรวม 800 เมตร	-	-	95,000	95,000	95,000	จำนวน ครัวเรือนผู้ใช้ น้ำ	ประชาชนมีน้ำ อุปโภคบริโภค อย่างเพียงพอ ทั่วถึง	ประชาคม	กองช่าง
51	ขุดลอกห้วยทราย หมู่ที่ 4	-เพื่อบำรุงรักษา แหล่งน้ำ -ประชาชนมีแหล่ง น้ำใช้เพียงพอ	ห้วยทราย	-	-	-	300,000	-	ขนาดพื้นที่/ ปริมาตรดิน (ไร่/ลบ.ม.)	-มีน้ำทำ การเกษตร อย่างเพียงพอ	ประชาคม	กองช่าง

ที่	โครงการ	วัตถุประสงค์	เป้าหมาย (ผลผลิตของโครงการ)	งบประมาณ					ตัวชี้วัด (KPI)	ผลที่คาดว่าจะได้รับ	ที่มาของโครงการ	หน่วยงานรับผิดชอบหลัก
				2566 (บาท)	2567 (บาท)	2568 (บาท)	2569 (บาท)	2570 (บาท)				
52	ขุดเจาะบ่อบาดาลเพื่อการเกษตร หมู่ที่ 4	-เพื่อให้มีน้ำทำการเกษตรอย่างเพียงพอ	บ่อบาดาล 1 บ่อ	-	-	-	200,000	200,000	จำนวนพื้นที่เกษตร	-มีน้ำทำการเกษตรอย่างเพียงพอ	ประชาคม	กองช่าง
53	ขุดลอกห้วยถ้ำบึง หมู่ที่ 4	-เพื่อบำรุงรักษาแหล่งน้ำ	พื้นที่ขนาด 7	-	-	-	-	400,000	ความยาว/พื้นที่	-มีน้ำทำการเกษตรได้อย่างเพียงพอ	ประชาคม	กองช่าง
54	เจาะบ่อบาดาลพร้อมระบบสูบน้ำด้วยพลังงานแสงอาทิตย์เพื่อการเกษตรทุ่งใหญ่ หมู่ที่ 4	-เพื่อให้มีน้ำทำการเกษตรได้ตลอดทั้งปี	พื้นที่ทำการเกษตร 100 ไร่	-	-	-	500,000	500,000	จำนวนพื้นที่ (ไร่)	-มีน้ำทำการเกษตรได้อย่างเพียงพอ	ประชาคม	กองช่าง
55	ก่อสร้างถนนคอนกรีตเสริมเหล็ก สายदानสะแบง หมู่ที่ 5 เชื่อม หมู่ที่ 3	-เพื่อให้ประชาชนสัญจรได้สะดวกรวดเร็ว	กว้าง 4 เมตร ยาว 210 เมตร	-	-	500,000	500,000	500,000	ความยาว/ขนาดพื้นที่ก่อสร้าง	ประชาชนสัญจรได้สะดวกขึ้น	ประชาคม	กองช่าง
56	ก่อสร้างถนนคอนกรีตเสริมเหล็ก สายนาเหล่าตาเลย หมู่ที่ 5	- เพื่อให้ประชาชนสัญจรได้สะดวก	กว้าง 4 เมตร ยาว 210 เมตร	-	-	500,000	500,000	500,000	ความยาว/ขนาดพื้นที่ก่อสร้าง	-ประชาชนเดินทางสัญจรสะดวกรวดเร็ว	ประชาคม	กองช่าง
57	ขยายผิวจราจรถนน คสล. สาย หมู่ที่ 5 เชื่อม หมู่ที่ 3	-เพื่อให้ประชาชนสัญจรได้สะดวก	กว้าง 1 ม. ยาว 200 ม. (แยก ถึง หลัง ร.ร.ร่วมเกล้า พิทยาสรรค์)	-	-	232,000	232,000	-	ความยาว/ขนาดพื้นที่ก่อสร้าง	-ประชาชนสัญจร สะดวกขึ้น	ประชาคม	กองช่าง
58	ก่อสร้างถนนคอนกรีตเสริมเหล็ก สายป่าช้า หมู่ที่ 5 เชื่อม ผัง 4 (หมู่ที่ 3)	- เพื่อให้ประชาชนสัญจรได้สะดวก	กว้าง 4 เมตร ยาว 150 เมตร	-	-	350,000	350,000	350,000	ความยาว/ขนาดพื้นที่ก่อสร้าง	-ประชาชนเดินทางสัญจรสะดวกรวดเร็วขึ้น	ประชาคม	กองช่าง

ที่	โครงการ	วัตถุประสงค์	เป้าหมาย (ผลผลิตของโครงการ)	งบประมาณ					ตัวชี้วัด (KPI)	ผลที่คาดว่าจะได้รับ	ที่มาของโครงการ	หน่วยงานรับผิดชอบหลัก
				2566 (บาท)	2567 (บาท)	2568 (บาท)	2569 (บาท)	2570 (บาท)				
59	ก่อสร้างถนนคอนกรีตเสริมเหล็ก สายนาบ้านฮ้าง หมู่ที่ 5 (หน้าวัดกุแก้ว)	- เพื่อให้ประชาชนสัญจรได้สะดวก	กว้าง 4 เมตร ยาว 200 เมตร	-	-	468,000	468,000	468,000	ความยาว/ขนาดพื้นที่ก่อสร้าง	-ประชาชนเดินทางสัญจรสะดวกรวดเร็วขึ้น	ประชาคม	กองช่าง
60	ขยายถนนคอนกรีตเสริมเหล็ก สายสวนฝ้าย หมู่ที่ 5	-เพื่อให้ประชาชนสัญจรได้สะดวก	ข้างละ 1 เมตร	-	-	144,000	144,000	144,000	ความยาว/ขนาดพื้นที่ก่อสร้าง	-ประชาชนเดินทางสัญจรสะดวกรวดเร็วขึ้น	ประชาคม	กองช่าง
61	ปรับปรุงถนนเพื่อการเกษตร สายลำปู่จรรย์-นาโคก หมู่ที่ 5	-เพื่อให้ประชาชนสัญจรได้สะดวก	ถนนเพื่อการเกษตร	-	-	300,000	300,000	300,000	ความยาว/ขนาดพื้นที่ก่อสร้าง	-ประชาชนสัญจรได้สะดวกขึ้น	ประชาคม	กองช่าง
62	ปรับปรุงถนนเพื่อการเกษตร สายคำเม็ก หมู่ที่ 5	-เพื่อให้ประชาชนสัญจรได้สะดวก	ถนนเพื่อการเกษตร	-	-	300,000	300,000	300,000	ความยาว/ขนาดพื้นที่ก่อสร้าง	-ประชาชนสัญจรได้สะดวกขึ้น	ประชาคม	กองช่าง
63	ปรับปรุงถนนเพื่อการเกษตร สายถนนใหญ่-ห้วยถ้ำเต่า หมู่ที่ 5	-เพื่อให้เกษตรกรสัญจร ขนถ่ายผลผลิตได้สะดวก	ถนนเพื่อการเกษตร	-	-	300,000	300,000	300,000	ความยาว/ขนาดพื้นที่ก่อสร้าง	-เกษตรกรสัญจร ขนถ่ายผลผลิตสะดวกขึ้น	ประชาคม	กองช่าง
64	ปรับปรุงถนนเพื่อการเกษตร สายตาน้อย หมู่ที่ 5	-เพื่อให้สัญจร ขนถ่ายผลผลิตได้สะดวก	ถนน กว้าง 3 เมตร ยาว 700 เมตร	-	-	200,000	200,000	200,000	ความยาว/ขนาดพื้นที่ก่อสร้าง	เกษตรกรสัญจร ขนถ่ายผลผลิตได้รวดเร็วขึ้น	ประชาคม	กองช่าง

ที่	โครงการ	วัตถุประสงค์	เป้าหมาย (ผลผลิตของโครงการ)	งบประมาณ					ตัวชี้วัด (KPI)	ผลที่คาดว่าจะได้รับ	ที่มาของโครงการ	หน่วยงานรับผิดชอบหลัก
				2566 (บาท)	2567 (บาท)	2568 (บาท)	2569 (บาท)	2570 (บาท)				
65	ปรับปรุงถนนเพื่อการเกษตร สายนาเหล่าตาเลย หมู่ที่ 5	-เพื่อให้ประชาชนสัญจรได้สะดวก	ถนนกว้าง 3 เมตร ยาว 300 เมตร	-	-	200,000	200,000	300,000	ความยาว/ขนาดพื้นที่ก่อสร้าง	-ประชาชนสัญจรได้สะดวกขึ้น	ประชาคม	กองช่าง
66	ปรับปรุงถนนเพื่อการเกษตร สายตานสะแบง หมู่ที่ 5	-เพื่อให้ประชาชน/เกษตรกรสัญจรได้สะดวกรวดเร็ว	ถนนเพื่อการเกษตร	-	-	350,000	350,000	350,000	ความยาว/ขนาดพื้นที่ก่อสร้าง	-ประชาชนสัญจรได้สะดวกรวดเร็วขึ้น	ประชาคม	กองช่าง
67	ปรับปรุงถนนลูกรังเพื่อการเกษตร สายคำบอน หมู่ที่ 5	-เพื่อให้เกษตรกรขนถ่ายผลผลิตได้สะดวก	กว้าง 3 เมตร ยาว 315 เมตร	-	-	106,000	106,000	106,000	ความยาว/ขนาดพื้นที่ก่อสร้าง	-เกษตรกรขนถ่ายผลผลิตได้สะดวกรวดเร็วขึ้น	ประชาคม	กองช่าง
68	ก่อสร้างรางระบายน้ำ คสล. แบบตัวยู พร้อมฝาปิด สายลาดพร้าว ม. 5	-เพื่อแก้ไขปัญหาน้ำท่วมขังในชุมชน	รางกว้าง 0.50 ม. ลึกเฉลี่ย 0.50 ม. ยาว 300 ม.	-	-	540,000	540,000	-	ความยาวราง	-มีทางน้ำไหลหมดปัญหาน้ำท่วมขังในชุมชน	ประชาคม	กองช่าง
69	ก่อสร้างถนนลูกรังสายนาคำนางโอก หมู่ที่ 5	-เพื่อให้ประชาชนมีถนนสัญจรได้สะดวก	กว้าง 4 เมตร ยาว 300 เมตร	-	-	100,000	100,000	100,000	ความยาว/ขนาดพื้นที่ก่อสร้าง	ประชาชนสัญจรได้สะดวกขึ้น	ประชาคม	กองช่าง
70	ก่อสร้างถนนคอนกรีตเสริมเหล็ก สายบ้านตาหม-คำसान หมู่ที่ 6	- เพื่อให้ประชาชนสัญจรได้สะดวก	กว้าง 3 เมตร ยาว 200 เมตร	-	-	351,000	351,000	351,000	ความยาว/ขนาดพื้นที่ก่อสร้าง	-ประชาชนเดินทางสัญจรสะดวกรวดเร็วขึ้น	ประชาคม	กองช่าง

ที่	โครงการ	วัตถุประสงค์	เป้าหมาย (ผลผลิตของโครงการ)	งบประมาณ					ตัวชี้วัด (KPI)	ผลที่คาดว่าจะได้รับ	ที่มาของโครงการ	หน่วยงานรับผิดชอบหลัก
				2566 (บาท)	2567 (บาท)	2568 (บาท)	2569 (บาท)	2570 (บาท)				
71	ก่อสร้างถนนคอนกรีตเสริมเหล็ก สายนาพะคะวา หมู่ที่ 6	- เพื่อให้ประชาชนสัญจรได้สะดวก	กว้าง 3 เมตร ยาว 200 เมตร	-	-	360,000	360,000	360,000	ความยาว/ขนาดพื้นที่ก่อสร้าง	-ประชาชนเดินทางสัญจรสะดวกรวดเร็วขึ้น	ประชาคม	กองช่าง
72	ปรับปรุงถนนดินเพื่อการเกษตรสายห้วยเลิง หมู่ที่ 6	-เพื่อให้เกษตรกรขนถ่ายผลผลิตได้สะดวกรวดเร็ว	กว้าง 4 ม. ยาว 270 ม.	-	-	125,000	125,000	125,000	ความยาว/ขนาดพื้นที่ก่อสร้าง	-เกษตรกรขนถ่ายผลผลิตได้รวดเร็วขึ้น	ประชาคม	กองช่าง
73	ปรับปรุงถนนลูกรังสายนาหนองโถม หมู่ที่ 6	-เพื่อให้ประชาชนสัญจรได้สะดวก	กว้าง 3.50 ม. ยาว 1,340 ม.	-	-	320,000	320,000	320,000	ความยาว/ขนาดพื้นที่ก่อสร้าง	ประชาชนสัญจรได้สะดวกขึ้น	ประชาคม	กองช่าง
74	ก่อสร้างระบบประปาหอดึงสูง หมู่ที่ 6	-เพื่อให้ประชาชนมีน้ำประปาใช้อย่างเพียงพอ และทั่วถึง	ระบบประปาหอดึงสูง 1 แห่ง	-	-	420,000	-	-	จำนวนครัวเรือนผู้ใช้ น้ำ	ประชาชนมีน้ำอุปโภคบริโภคอย่างเพียงพอทั่วถึง	ประชาคม	กองช่าง
75	ขุดลอกหนองเลิงตอนบน หมู่ที่ 6	-เพื่อบำรุงรักษาแหล่งน้ำ	ปากกว้าง 15 ม. ยาว 630 ม. ลึกเฉลี่ย 2 ม.	-	-	-	-	500,000	ความยาว/พื้นที่	-มีน้ำทำการเกษตรได้อย่างเพียงพอ	ประชาคม	กองช่าง
76	ขุดลอกหนองบอน ม.6	-เพื่อบำรุงรักษาแหล่งน้ำ	พื้นที่ขนาด 8 ไร่	-	-	450,000	450,000	450,000	จำนวนพื้นที่ (ไร่)	-มีน้ำทำการเกษตรได้อย่างเพียงพอ	ประชาคม	กองช่าง
77	ขุดลอกหนองค้ำน้อย หมู่ที่ 6	-เพื่อบำรุงรักษาแหล่งน้ำ	พื้นที่ขนาด 4 ไร่	-	-	-	200,000	-	จำนวนพื้นที่ (ไร่)	-มีน้ำทำการเกษตรได้อย่างเพียงพอ	ประชาคม	กองช่าง

ที่	โครงการ	วัตถุประสงค์	เป้าหมาย (ผลผลิตของโครงการ)	งบประมาณ					ตัวชี้วัด (KPI)	ผลที่คาดว่าจะได้รับ	ที่มาของโครงการ	หน่วยงานรับผิดชอบหลัก
				2566 (บาท)	2567 (บาท)	2568 (บาท)	2569 (บาท)	2570 (บาท)				
78	ขุดลอกหนองโบรม หมู่ที่ 6	-เพื่อบำรุงรักษาแหล่งน้ำ	พื้นที่ขนาด 12 ไร่	-	-	500,000	500,000	500,000	จำนวนพื้นที่ (ไร่)	-มีน้ำทำการเกษตร	ประชาคม	กองช่าง
79	ขยายเขตไฟฟ้าเพื่อการเกษตรพร้อมติดตั้งหม้อแปลง หมู่ที่ 6	-เพื่อให้เกษตรกรมีไฟฟ้าใช้อย่างทั่วถึง	ไฟฟ้าเพื่อการเกษตร	-	-	300,000	300,000	300,000	ครัวเรือนผู้ใช้ไฟ	-มีไฟฟ้าเพื่อการเกษตรอย่างทั่วถึง	ประชาคม	กองช่าง
80	ปรับปรุงถนนเพื่อการเกษตรสายหนองแซะ-นาโคก หมู่ที่ 7	-เพื่อให้ประชาชน/เกษตรกรสัญจรได้สะดวกรวดเร็ว	ถนนเพื่อการเกษตร	-	-	320,000	320,000	300,000	ความยาว/ขนาดพื้นที่ก่อสร้าง	-เกษตรกรขนถ่ายผลผลิตสะดวกขึ้น	ประชาคม	กองช่าง
81	ปรับปรุงถนนเพื่อการเกษตรสายหนองเลิง-วัดตากแดด หมู่ 7	-เพื่อให้เกษตรกรสัญจร ขนถ่ายผลผลิตได้สะดวกรวดเร็ว	กว้าง 3.50 ม. ยาว 700 ม.	-	-	210,000	210,000	210,000	ความยาว/ขนาดพื้นที่ก่อสร้าง	-เกษตรกรสัญจร ขนถ่ายผลผลิตสะดวกขึ้น	ประชาคม	กองช่าง
82	ก่อสร้างระบบประปาบาดาลหอดังสูงหมู่บ้าน สูบน้ำด้วยพลังงานแสงอาทิตย์ หมู่ที่ 1	-เพื่อให้ประชาชนมีน้ำอุปโภคบริโภคอย่างเพียงพอและทั่วถึง -เพื่อประหยัดค่าไฟฟ้า ลดต้นทุน	ระบบผลิตประปาเพื่อการอุปโภคบริโภค สูบน้ำด้วยพลังงานแสงอาทิตย์ ขนาดไม่น้อยกว่า 5000 วัตต์			500,000	500,000	500,000	จำนวนครัวเรือนผู้ใช้น้ำ	ประชาชนมีน้ำอุปโภคบริโภคอย่างเพียงพอและทั่วถึง	ประชาคม	กองช่าง

ที่	โครงการ	วัตถุประสงค์	เป้าหมาย (ผลผลิตของโครงการ)	งบประมาณ					ตัวชี้วัด (KPI)	ผลที่คาดว่าจะได้รับ	ที่มาของโครงการ	หน่วยงานรับผิดชอบหลัก
				2566 (บาท)	2567 (บาท)	2568 (บาท)	2569 (บาท)	2570 (บาท)				
83	ก่อสร้างระบบประปาบาดาล หอดังสูงหมู่บ้าน สุน้ำด้วย พลังงานแสงอาทิตย์ หมู่ที่ 2	-เพื่อให้ประชาชนมี น้ำอุปโภคบริโภค อย่างเพียงพอและ ทั่วถึง -เพื่อประหยัดค่า ไฟฟ้า ลดต้นทุน	ระบบผลิตประปา เพื่อการอุปโภค บริโภค สุน้ำด้วย พลังงาน แสงอาทิตย์ ขนาด ไม่น้อยกว่า 5000 วัตต์			500,000	500,000	500,000	จำนวน ครัวเรือนผู้ใช้ น้ำ	ประชาชนมีน้ำ อุปโภคบริโภค อย่างเพียงพอ และทั่วถึง	ประชาคม	กองช่าง
84	ก่อสร้างระบบประปาบาดาล หอดังสูงหมู่บ้าน สุน้ำด้วย พลังงานแสงอาทิตย์ หมู่ที่ 3	-เพื่อให้ประชาชนมี น้ำอุปโภคบริโภค อย่างเพียงพอและ ทั่วถึง -เพื่อประหยัดค่า ไฟฟ้า ลดต้นทุน	ระบบผลิตประปา เพื่อการอุปโภค บริโภค สุน้ำด้วย พลังงาน แสงอาทิตย์ ขนาด ไม่น้อยกว่า 5000 วัตต์			500,000	500,000	500,000	จำนวน ครัวเรือนผู้ใช้ น้ำ	ประชาชนมีน้ำ อุปโภคบริโภค อย่างเพียงพอ และทั่วถึง	ประชาคม	กองช่าง
85	ก่อสร้างระบบประปาบาดาล หอดังสูงหมู่บ้าน สุน้ำด้วย พลังงานแสงอาทิตย์ หมู่ที่ 4	-เพื่อให้ประชาชนมี น้ำอุปโภคบริโภค อย่างเพียงพอและ ทั่วถึง -เพื่อประหยัดค่า ไฟฟ้า ลดต้นทุน	ระบบผลิตประปา เพื่อการอุปโภค บริโภค สุน้ำด้วย พลังงาน แสงอาทิตย์ ขนาด ไม่น้อยกว่า 5000 วัตต์			500,000	500,000	500,000	จำนวน ครัวเรือนผู้ใช้ น้ำ	ประชาชนมีน้ำ อุปโภคบริโภค อย่างเพียงพอ และทั่วถึง	ประชาคม	กองช่าง

ที่	โครงการ	วัตถุประสงค์	เป้าหมาย (ผลผลิตของโครงการ)	งบประมาณ					ตัวชี้วัด (KPI)	ผลที่คาดว่าจะได้รับ	ที่มาของโครงการ	หน่วยงานรับผิดชอบหลัก
				2566 (บาท)	2567 (บาท)	2568 (บาท)	2569 (บาท)	2570 (บาท)				
86	ก่อสร้างระบบประปาบาดาล หอดังสูงหมู่บ้าน สุน้ำด้วย พลังงานแสงอาทิตย์ หมู่ที่ 5	-เพื่อให้ประชาชนมี น้ำอุปโภคบริโภค อย่างเพียงพอและ ทั่วถึง -เพื่อประหยัดค่า ไฟฟ้า ลดต้นทุน	ระบบผลิตประปา เพื่อการอุปโภค บริโภค สุน้ำด้วย พลังงาน แสงอาทิตย์ ขนาด ไม่น้อยกว่า 5000 วัตต์			500,000	500,000	500,000	จำนวน ครัวเรือนผู้ใช้ น้ำ	ประชาชนมีน้ำ อุปโภคบริโภค อย่างเพียงพอ และทั่วถึง	ประชาคม	กองช่าง
87	ก่อสร้างระบบประปาบาดาล หอดังสูงหมู่บ้าน สุน้ำด้วย พลังงานแสงอาทิตย์ หมู่ที่ 6	-เพื่อให้ประชาชนมี น้ำอุปโภคบริโภค อย่างเพียงพอและ ทั่วถึง -เพื่อประหยัดค่า ไฟฟ้า ลดต้นทุน	ระบบผลิตประปา เพื่อการอุปโภค บริโภค สุน้ำด้วย พลังงาน แสงอาทิตย์ ขนาด ไม่น้อยกว่า 5000 วัตต์			500,000	500,000	500,000	จำนวน ครัวเรือนผู้ใช้ น้ำ	ประชาชนมีน้ำ อุปโภคบริโภค อย่างเพียงพอ และทั่วถึง	ประชาคม	กองช่าง
88	ก่อสร้างระบบประปาบาดาล หอดังสูงหมู่บ้าน สุน้ำด้วย พลังงานแสงอาทิตย์ หมู่ที่ 7	-เพื่อให้ประชาชนมี น้ำอุปโภคบริโภค อย่างเพียงพอและ ทั่วถึง -เพื่อประหยัดค่า ไฟฟ้า ลดต้นทุน	ระบบผลิตประปา เพื่อการอุปโภค บริโภค สุน้ำด้วย พลังงาน แสงอาทิตย์ ขนาด ไม่น้อยกว่า 5000 วัตต์			500,000	500,000	500,000	จำนวน ครัวเรือนผู้ใช้ น้ำ	ประชาชนมีน้ำ อุปโภคบริโภค อย่างเพียงพอ และทั่วถึง	ประชาคม	กองช่าง
รวม 88 โครงการ				-	-	26,782,000	28,162,000	27,270,000				

รายละเอียดโครงการพัฒนา

แผนพัฒนาท้องถิ่น (พ.ศ.2566-2570)

สำหรับโครงการที่เกินศักยภาพขององค์กรปกครองส่วนท้องถิ่นที่ใช้สำหรับการประสานแผนพัฒนาท้องถิ่น

เทศบาลตำบลร่มเกล้า อ.นิคมคำสร้อย จ.มุกดาหาร

- ก. ยุทธศาสตร์ชาติ 20 ปี : ยุทธศาสตร์ที่ 2 ด้านการสร้างความสามารถในการแข่งขัน
- ข. แผนพัฒนาเศรษฐกิจและสังคมแห่งชาติ ฉบับที่ 13 : หมายเหตุที่ 5 ไทยเป็นประตูการค้าการลงทุนและยุทธศาสตร์ทางโลจิสติกส์ที่สำคัญของภูมิภาค
- ค. Sustainable Development Goals : เป้าหมายที่ 9 สร้างโครงสร้างพื้นฐานที่มีความทนทาน ส่งเสริมการพัฒนาอุตสาหกรรมที่ครอบคลุมและยั่งยืน และส่งเสริมนวัตกรรม
เป้าประสงค์ที่ 9.1 และ 9.4
- ง. ยุทธศาสตร์จังหวัดมุกดาหาร : ยุทธศาสตร์ที่ 2 เพิ่มความสามารถในการแข่งขันด้านการค้า การลงทุน เพื่อเชื่อมโยงสู่สากล
- จ. ยุทธศาสตร์การพัฒนาของ อปท.ในเขตจังหวัดมุกดาหาร : ยุทธศาสตร์ที่ 1 เสริมสร้างท้องถิ่นเมืองน่าอยู่

ยุทธศาสตร์การพัฒนาท้องถิ่นเทศบาลตำบลร่มเกล้า : ยุทธศาสตร์ที่ 1 การพัฒนาโครงสร้างพื้นฐาน

แผนงาน อุตสาหกรรมและการโยธา

ที่	โครงการ	วัตถุประสงค์	เป้าหมาย (ผลผลิตของโครงการ)	งบประมาณ					ตัวชี้วัด (KPI)	ผลที่คาดว่าจะได้รับ	หน่วยงานที่จะขอประสาน
				2566 (บาท)	2567 (บาท)	2568 (บาท)	2569 (บาท)	2570 (บาท)			
1	ก่อสร้างถนนคอนกรีตเสริมเหล็ก สายหนองแก่นคูน ม. 2 บ้านร่มเกล้า (ฝั่ง1) ต.ร่มเกล้า - บ้านหนองลำดวน ต.โชคชัย	- เพื่อให้ประชาชนสัญจรได้สะดวก	กว้าง 5 เมตร ยาว 1,200 เมตร	-	-	3,080,000	3,080,000	3,080,000	ความยาว/ขนาดพื้นที่ก่อสร้าง (ม./ตร.ม.)	ประชาชนสัญจรได้สะดวก รวดเร็วขึ้น	-อบจ. มุกดาหาร/หน่วยงานราชการอื่นที่เกี่ยวข้อง
2	ก่อสร้างถนน คสล.บ้านร่มเกล้า ฝั่ง (2) ม.1 ต.ร่มเกล้า (สายหนองเม็ก) – บ้านหนองสระพัง ต.กกแดง	-เพื่อให้ประชาชนสัญจรได้สะดวก	กว้าง 5 เมตร ยาว 900 เมตร	-	-	2,520,000	2,520,000	2,520,000	ความยาว/ขนาดพื้นที่ก่อสร้าง (ม./ตร.ม.)	ประชาชนสัญจรได้สะดวก รวดเร็วขึ้น	-อบจ. มุกดาหาร/หน่วยงานราชการอื่นที่เกี่ยวข้อง
3	ก่อสร้างถนน คสล.บ้านหนองนกเขียน ม. 4 สายหนองนกเขียน ต.ร่มเกล้า – บ้านหนองลำดวน ต.โชคชัย	-เพื่อให้ประชาชนสัญจรได้สะดวก	ถนน คสล. กว้าง 5 เมตร ยาว 1,900 เมตร	-	-	3,900,000	3,900,000	3,900,000	ความยาว/ขนาดพื้นที่ก่อสร้าง (ม./ตร.ม.)	ประชาชนสัญจรได้สะดวก รวดเร็วขึ้น	-อบจ. มุกดาหาร/หน่วยงานราชการอื่นที่เกี่ยวข้อง
4	ขยายผิวจราจรถนน สายสุริโย-ร่มเกล้า	-เพื่อเพิ่มพื้นที่ผิวทางให้กว้างขึ้น ประชาชนสัญจรได้สะดวก	ข้างละ 1 เมตร ยาว 2,300 เมตร	-	-	2,760,000	2,760,000	2,760,000	ความยาว/ขนาดพื้นที่ก่อสร้าง (ม./ตร.ม.)	ประชาชนสัญจรได้สะดวก รวดเร็วขึ้น	-อบจ. มุกดาหาร/หน่วยงานราชการอื่นที่เกี่ยวข้อง

ที่	โครงการ	วัตถุประสงค์	เป้าหมาย (ผลผลิตของโครงการ)	งบประมาณ					ตัวชี้วัด (KPI)	ผลที่คาดว่าจะได้รับ	หน่วยงานที่จะขอประสาน
				2566 (บาท)	2567 (บาท)	2568 (บาท)	2569 (บาท)	2570 (บาท)			
5	เสริมฝัถนนแอสฟัลท์ติกคอนกรีต สาย หมู่ที่ 5 เชื่อมหมู่ที่ 3	-เพื่อยกระดับการพัฒนาถนนให้เป็นมาตรฐาน -เพื่อให้ประชาชนสัญจรได้สะดวก	กว้าง 4 เมตร ยาว 1,000 เมตร	-	-	1,300,000	1,300,000	1,300,000	ความยาว/ขนาดพื้นที่ก่อสร้าง (ม./ตร.ม.)	ประชาชนสัญจรได้สะดวก รวดเร็วขึ้น	-อบจ. มุกดาหาร/ หน่วยงานราชการอื่นที่เกี่ยวข้อง
6	ก่อสร้างสะพานข้ามห้วยกระเบียน นายนาหลวง-นาเหล่าตาเลย หมู่ที่ 5	-เพื่อให้ประชาชนสัญจรได้สะดวก	สะพาน คสล. มาตรฐาน 1 แห่ง	-	-	4,500,000	-	-	ขนาดผิวสะพาน	ประชาชนสัญจรได้สะดวก ขนถ่ายผลผลิตทางการเกษตรได้สะดวก รวดเร็ว	-อบจ.มุกดาหาร -จ.มุกดาหาร
7	ก่อสร้างสะพานข้ามห้วยกระเบียน สายหนองแซ่ หมู่ที่ 7	-เพื่อให้ประชาชนสัญจรได้สะดวก	สะพาน คสล. มาตรฐาน 1 แห่ง	-	-	-	4,500,000	4,500,000	ขนาดผิวสะพาน	ประชาชนสัญจรได้สะดวก ขนถ่ายผลผลิตทางการเกษตรได้สะดวก รวดเร็ว	-อบจ.มุกดาหาร -จ.มุกดาหาร
8	ก่อสร้างสะพานข้ามห้วยกระเบียน หมู่ที่ 7 (สายวัดถ้ำปู่จารย์)	-เพื่อให้ประชาชนสัญจรได้สะดวก	สะพาน คสล. มาตรฐาน 1 แห่ง	-	-	-	4,500,000	4,500,000	ขนาดผิวสะพาน	ประชาชนสัญจรได้สะดวก ขนถ่ายผลผลิตทางการเกษตรได้สะดวก รวดเร็ว	-อบจ.มุกดาหาร -จ.มุกดาหาร

ที่	โครงการ	วัตถุประสงค์	เป้าหมาย (ผลผลิต ของโครงการ)	งบประมาณ					ตัวชี้วัด (KPI)	ผลที่คาดว่าจะ ได้รับ	หน่วยงานที่จะ ขอประสาน
				2566 (บาท)	2567 (บาท)	2568 (บาท)	2569 (บาท)	2570 (บาท)			
9	ก่อสร้างระบบประปาบาดาล เพื่อการบริโภค สูบน้ำด้วย พลังงานแสงอาทิตย์	-เพื่อให้มีน้ำประปา มาตรฐานดื่มได้	ระบบประปา บาดาลดื่มได้ 1 แห่ง	-	-	1,500,000	1,500,000	1,500,000	-จำนวนผู้ใช้น้ำ -อัตราการผลิต น้ำดื่มต่อวัน	ประชาชนมีน้ำ สะอาด คุณภาพ มาตรฐาน บริโภคใน ครัวเรือน	-กองช่าง
รวม		9	โครงการ	-	-	19,560,000	24,060,00	24,060,000			

1. ยุทธศาสตร์การพัฒนาโครงสร้างพื้นฐาน

แผนงาน เคหะและชุมชน

ที่	โครงการ	วัตถุประสงค์	เป้าหมาย (ผลผลิตของโครงการ)	งบประมาณ					ตัวชี้วัด (KPI)	ผลที่คาดว่าจะได้รับ	หน่วยงานที่จะขอประสาน
				2566 (บาท)	2567 (บาท)	2568 (บาท)	2569 (บาท)	2570 (บาท)			
1	ก่อสร้างระบบน้ำประปาบาดาลหอดึงสูง (ดึงแฉมเปญ) สูบน้ำด้วยด้วยพลังงานแสงอาทิตย์	-เพื่อส่งเสริมการใช้โซลาร์เซลล์สูบน้ำประปาหมู่บ้าน -เพื่อลดค่าใช้จ่ายด้านไฟฟ้าลง	ระบบประปาบาดาล 1 บ่อ หอดึงแฉมเปญขนาด 20 ลบ.ม. สูง 20 แผงโซลาร์เซลล์และตู้ควบคุม	800,000	800,000	800,000	800,000	800,000	จำนวนครัวเรือนผู้ใช้น้ำ	-สามารถลดต้นทุนไฟฟ้า -ประชาชนมีน้ำอุปโภค-บริโภคทั่วถึง	-ทรัพยากรน้ำฯ -พลังงานจังหวัด
2	ติดตั้งไฟฟ้าส่องสว่างแบบโซล่าเซลล์ ถนนสายสุริโยรมเกล้า	-เพื่อความสะอาดปลอดภัยในการสัญจรเวลากลางคืน -เพื่อส่งเสริมการท่องเที่ยว	เสาไฟฟ้าส่องสว่าง กิ่งเดียวพลังงานแสงอาทิตย์ จำนวน 80 จุด	1,250,000	1,250,000	1,250,000	1,250,000	1,250,000	จำนวนจุดติดตั้งชุดเสารัไฟ	-ประชาชนสัญจรได้สะดวกปลอดภัย -ส่งเสริมการใช้พลังงานสะอาด	-พลังงานจังหวัด -การไฟฟ้า
3	ติดตั้งโซลาร์รูฟท็อป อาคารสำนักงานเทศบาลตำบลร่มเกล้า	-เพื่อนำใช้พลังงานสะอาดจากแสงอาทิตย์ -เพื่อประหยัดพลังงานลดค่ากระแสไฟฟ้า	ระบบไฟฟ้าพลังงานแสงอาทิตย์ ไม่น้อยกว่า 20 Kw 3 เฟส	-	-	1,500,000	1,500,000	1,500,000	อัตรากระแสไฟฟ้า	เทศบาลสามารถลดงบประมาณค่าใช้จ่าย/ค่ากระแสไฟฟ้าได้อย่างยั่งยืน	-พลังงานจังหวัด -การไฟฟ้า -หน่วยงานภาครัฐอื่น ๆ
4	ก่อสร้างระบบประปาบาดาลหอดึงสูงเพื่อการบริโภค (ประปาดื่มได้) สูบน้ำด้วยพลังงานแสงอาทิตย์	-เพื่อให้มีน้ำประปามาตรฐานดื่มได้	ระบบประปาบาดาลดื่มได้ 1 แห่ง	-	-	1,500,000	1,500,000	1,500,000	-จำนวนผู้ใช้น้ำ -อัตราการผลิิตน้ำดื่มต่อวัน	ประชาชนมีน้ำสะอาด คุณภาพมาตรฐานบริโภคในครัวเรือน	-กองช่าง
รวม 4 โครงการ				2,050,000	2,050,000	5,050,000	3,800,000	3,800,000			

ก.ยุทธศาสตร์จังหวัดที่ 3 การพัฒนาการท่องเที่ยวตามวิถีชีวิตลุ่มน้ำโขง

ข.ยุทธศาสตร์การพัฒนาขององค์กรปกครองส่วนท้องถิ่นในเขตจังหวัดมุกดาหาร ยุทธศาสตร์ที่ 2 เสริมสร้างเศรษฐกิจและการท่องเที่ยว

2. ยุทธศาสตร์การวางแผนการลงทุนและการท่องเที่ยว

แผนงาน อุตสาหกรรมและการโยธา

ที่	โครงการพัฒนา	วัตถุประสงค์	เป้าหมาย (ผลผลิตของ โครงการ)	งบประมาณ					ชี้วัด (KPI)	ผลลัพธ์ที่คาดว่าจะได้รับ	ผู้รับผิดชอบ
				2566 (บาท)	2567 บาท	2568 (บาท)	2569 (บาท)	2570 (บาท)			
1	พัฒนาแหล่งท่องเที่ยวทุ่งกั้งหันลม	-เพื่อส่งเสริมการท่องเที่ยวเชิงนิเวศน์ -เพื่อกระตุ้นเศรษฐกิจสร้างรายได้ชุมชน	-ทุ่งกั้งหันลมร่มเกล้า วินด์ฟาร์ม -ผาส้มเสี้ยว	3,000,000	3,000,000	3,000,000	3,000,000	3,000,000	จำนวนพื้นที่โครงการ / จำนวน นทท.	-มีแหล่งท่องเที่ยวเชิงนิเวศน์ -ประชาชนมีอาชีพเสริมเพิ่มรายได้จากการท่องเที่ยว	-อบจ.มุกดาหาร -การท่องเที่ยวฯ
2	เสริมผิวถนนแอสฟัลต์คอนกรีตเพื่อการท่องเที่ยวทุ่งกั้งหันลม (ภูยางเดี่ยว)	-เพื่อให้ นักสัญจร นักท่องเที่ยว ประชาชนทั่วไป เดินทางได้สะดวก	กว้าง 6 ม. ยาว 3,300 ม. หรือพื้นที่ก่อสร้างไม่น้อยกว่า 19,800 ตร.ม.	-	7,463,000	7,463,000	7,463,000	7,463,000	ความยาวถนน/ขนาดพื้นที่ผิวจราจร (กม./ตร.กม.)	นักท่องเที่ยว ประชาชนสัญจรได้สะดวก รวดเร็วและปลอดภัยขึ้น	-จ.มุกดาหาร -ททท.
3	ก่อสร้างสกายวอล์คพร้อมหอชมวิว ผาส้มเสี้ยว	-เพื่อเป็นแหล่งท่องเที่ยว/แลนด์มาร์ค	หอ-ทางเดินชมวิวดา ส้มเสี้ยว (สกายวอล์ค)	-	50,000,000	50,000,000	50,000,000	50,000,000	ขนาดพื้นที่ก่อสร้าง/ใช้ประโยชน์ (ตร.ม.)	มีแลนด์มาร์คส่งเสริมการท่องเที่ยว กระตุ้นเศรษฐกิจ	-จ.มุกดาหาร -ททท.
รวม 3 โครงการ				3,000,000	60,463,000	60,463,000	60,463,000	60,463,000			

ก.ยุทธศาสตร์จังหวัดที่ 5 การจัดการทรัพยากรธรรมชาติและสิ่งแวดล้อมเพื่อเป็นฐานการพัฒนาอย่างยั่งยืน

ข.ยุทธศาสตร์การพัฒนาขององค์กรปกครองส่วนท้องถิ่นในเขตจังหวัดมุกดาหาร ยุทธศาสตร์ที่ 4 เสริมสร้างประสิทธิภาพของการอนุรักษ์และฟื้นฟูสิ่งแวดล้อม

3. ยุทธศาสตร์การบริหารจัดการทรัพยากรธรรมชาติและสิ่งแวดล้อม

แผนงาน เคหะและชุมชน

ที่	โครงการพัฒนา	วัตถุประสงค์	เป้าหมาย (ผลผลิตของ โครงการ)	งบประมาณ					ชี้วัด (KPI)	ผลลัพธ์ที่คาดว่าจะได้รับ	ผู้รับผิดชอบ
				2566 (บาท)	2567 บาท	2568 (บาท)	2569 (บาท)	2570 (บาท)			
1	เตาเผาขยะไร้มลพิษ (แบบตั้งพื้น)	-เพื่อให้มีเตากำจัดขยะที่มีประสิทธิภาพถูกต้องตามหลักวิชาการ	เตาเผาขยะไร้มลพิษแบบตั้งพื้น จำนวน 2 เตา	-	6,000,000	6,000,000	6,000,000	6,000,000	จำนวน/ปริมาณการเผาต่อชั่วโมง	-ลดปัญหาขยะชุมชน -กำจัดขยะได้ถูกต้องตามหลักวิชาการ	-กองช่าง
รวม 1 โครงการ				-	6,000,000	6,000,000	6,000,000	6,000,000			

ก.ยุทธศาสตร์จังหวัดที่ 4 การพัฒนาเมืองและชุมชนน่าอยู่อย่างยั่งยืน

ข.ยุทธศาสตร์การพัฒนาขององค์กรปกครองส่วนท้องถิ่นในเขตจังหวัดมุกดาหาร ยุทธศาสตร์ที่ 1 เสริมสร้างท้องถิ่นเมืองน่าอยู่

4. ยุทธศาสตร์การส่งเสริมด้านการศาสนา วัฒนธรรมประเพณีและภูมิปัญญาท้องถิ่น

แผนงาน การศาสนาวัฒนธรรมและนันทนาการ

ที่	โครงการพัฒนา	วัตถุประสงค์	เป้าหมาย (ผลผลิตของ โครงการ)	งบประมาณ					ชี้วัด (KPI)	ผลลัพธ์ที่คาดว่าจะได้รับ	ผู้รับผิดชอบ
				2566 (บาท)	2567 บาท	2568 (บาท)	2569 (บาท)	2570 (บาท)			
1	ก่อสร้างสนามฟุตบอล (แบบ พ 1/42)	-เพื่อให้มีสนามกีฬา มาตรฐาน -เพื่อส่งเสริมให้ ประชาชนออกกำลังกาย เล่นกีฬา	สนามฟุตบอล มาตรฐาน ขนาด กว้าง 59 ม. ยาว 89 ม. ถมดินไม่น้อยกว่า 1,200 ลบ.ม.	778,900	778,900	778,900	778,900	778,900	ขนาดพื้นที่ สนาม	มีสนามฟุตบอล มาตรฐาน ประชาชนมี สุขภาพร่างกาย สมบูรณ์แข็งแรง จากการออกกำลังกาย เล่นกีฬา	-อบจ.มุกดาหาร -การกีฬาฯ
2	ก่อสร้างสนามกีฬา อเนกประสงค์มาตรฐาน	-เพื่อให้มีสนามกีฬา มาตรฐาน -เพื่อส่งเสริมให้ ประชาชนออกกำลังกาย เล่นกีฬา	-สนามบาสเก็ตบอล 1 สนาม -สนามบอลเลย์บอล ชาย-หญิง 2 สนาม -สนามเซปักตะกร้อ ชาย-หญิง 2 สนาม พื้น คสล.ขัดเรียบ เคลือบพื้นสนาม	883,600	883,600	883,600	883,600	883,600	ขนาดพื้นที่ สนาม	มีสนามกีฬา อเนกประสงค์ มาตรฐาน	-อบจ.มุกดาหาร -การกีฬาฯ
รวม 2 โครงการ				1,662,500	1,662,500	1,662,500	1,662,500	1,662,500			

บัญชีครุภัณฑ์

แบบ ผ.03

แผนพัฒนาท้องถิ่น (พ.ศ.2566-2570)

เทศบาลตำบลร่มเกล้า อำเภอนิคมน้ำอ้อม จังหวัดมุกดาหาร

ที่	แผนงาน	หมวด	ประเภท	เป้าหมาย (ผลผลิต)	งบประมาณ					หน่วยงาน รับผิดชอบหลัก
					2566	2567	2568	2569	2570	
1	อุตสาหกรรม และการโยธา		ครุภัณฑ์	รถกระเช้าไฟฟ้าอเนกประสงค์ (ดีเซล) แบบกระบะเหล็ก ขนาด 6 ตัน 6 ล้อ จำนวน 1 คัน	-	-	2,900,000	2,900,000	2,900,000	กองช่าง
2	รักษาความสงบ ภายใน		ครุภัณฑ์	รถยนต์ตรวจการณ์ แบบเครื่องยนต์ ดีเซล ขับเคลื่อน 2 ล้อ จำนวน 1 คัน	-	-	1,359,000	1,359,000	1,359,000	สำนักปลัด
3	รักษาความสงบ ภายใน		ครุภัณฑ์	รถยนต์ตรวจการณ์ แบบเครื่องยนต์ ดีเซล ขับเคลื่อน 2 ล้อ จำนวน 1 คัน	-	-	3,800,000	3,800,000	3,800,000	สำนักปลัด
4	การศาสนา วัฒนธรรมและ นันทนาการ		ครุภัณฑ์	พัดลมเพดาน ขนาด 48 นิ้ว จำนวน 25 ตัว	-	-	45,000	45,000	45,000	สำนักปลัด
5	เคหะและชุมชน		ครุภัณฑ์	รถฟาร์มแทรกเตอร์อเนกประสงค์ เครื่องยนต์ดีเซล ขับเคลื่อน 4 ล้อ จำนวน 1 คัน	-	-	1,846,000	1,846,000	1,846,000	สำนักปลัด
รวม					2,600,000	4,262,000	9,950,000	9,950,000	9,950,000	

ส่วนที่ 4

การติดตามและประเมินผล

4.1 การติดตามและประเมินผลยุทธศาสตร์

กรอบและแนวทางในการติดตามและประเมินผล สอดคล้องกับระเบียบกระทรวงมหาดไทยว่าด้วยการจัดทำแผนพัฒนาขององค์กรปกครองส่วนท้องถิ่น พ.ศ.2548 แก้ไขเพิ่มเติมถึง (ฉบับที่ 3) พ.ศ. 2561 ข้อ 13 วรรคสอง (5) “ผู้บริหารท้องถิ่นเสนอผล การติดตามและประเมินผลต่อสภาท้องถิ่น และคณะกรรมการพัฒนาท้องถิ่น พร้อมทั้งประกาศผลการติดตามและประเมินผลแผนพัฒนาท้องถิ่น ให้ประชาชนในท้องถิ่นทราบในที่เปิดเผยภายในสิบห้าวันนับแต่วันที่ผู้บริหารท้องถิ่นเสนอผลการติดตามและประเมินผลดังกล่าว และต้องปิดประกาศไว้เป็นระยะเวลาไม่น้อยกว่าสามสิบวัน โดยอย่างน้อยปีละหนึ่งครั้งภายในเดือนธันวาคมของทุกปี”

การติดตามและประเมินผลแผนพัฒนาท้องถิ่นเป็นการติดตามและประเมินผลความสอดคล้องและความสำเร็จของแผนพัฒนาสามปีขององค์กรปกครองส่วนท้องถิ่นและการติดตามและประเมินผลโครงการพัฒนาที่องค์กรปกครองส่วนท้องถิ่นได้ดำเนินการตามแผนดำเนินงานว่าเป็นไปตามเป้าหมายการพัฒนาที่สอดคล้องกับพันธกิจซึ่งสามารถนำไปสู่การบรรลุวิสัยทัศน์ที่องค์กรปกครองส่วนท้องถิ่นกำหนดหรือไม่ และโครงการพัฒนานั้นประสบความสำเร็จตามกรอบการประเมินผลระดับใด

การติดตามและประเมินผลแผนพัฒนาท้องถิ่นมีขั้นตอนในการดำเนินการดังนี้

ขั้นตอนที่ 1 คณะกรรมการติดตามและประเมินผลแผนพัฒนาท้องถิ่นร่วมประชุมเพื่อกำหนดกรอบแนวทาง และวิธีการในการติดตามและประเมินผล แผนพัฒนาสามปีและประเมินผลโครงการพัฒนาตามแผนพัฒนาสามปี ดังนี้

1.1 การกำหนดกรอบ แนวทาง และวิธีการ ในการติดตามและประเมินผลแผนพัฒนาอาจกำหนดแนวทางในการติดตามและประเมินผลแผนพัฒนาสามปี ดังนี้

- (1) ความสอดคล้อง (Relevance) ของยุทธศาสตร์ แผน และกลยุทธ์ที่กำหนด
- (2) ความเพียงพอ (Adequacy) ของทรัพยากรเพื่อการดำเนินกิจกรรมของหน่วยงาน
- (3) ความก้าวหน้า (Progress) กิจกรรมที่กำหนดไว้ตามแผน โดยมีการติดตามผล (Monitoring)
- (4) ประสิทธิภาพ (Efficiency) เป็นการศึกษาความสัมพันธ์ระหว่างผลผลิตกับทรัพยากรที่ใช้โดยมีการประเมินประสิทธิภาพ (Efficiency Evaluation)
- (5) ประสิทธิผล (Effectiveness) เป็นการศึกษาถึงผลที่ได้รับ (Effect)
- (6) ผลลัพธ์และผลผลิต (Outcome and Output) เป็นการศึกษาประเมินผลประโยชน์ที่เกิดจากการทำกิจกรรมที่มีต่อกลุ่มเป้าหมายที่ได้รับบริการ และการประเมินผลผลิตที่เกิดขึ้นจากกิจกรรม
- (7) การประเมินผลกระทบเป็นการศึกษาผลที่ได้รับรวมยอด (Overall Effect)

คณะกรรมการติดตามและประเมินผลแผนพัฒนาท้องถิ่น อาจนำแนวทางทั้งหมดที่กำหนดมาใช้หรืออาจเลือกใช้ในบางแนวทางในการติดตามและประเมินผลแผนพัฒนาสามปีก็ได้ โดยอย่างน้อยต้องสามารถประเมินความสอดคล้องและสามารถวัดความสำเร็จหรือความก้าวหน้าของแผนพัฒนาสามปีได้ ทั้งนี้ขึ้นอยู่กับคณะกรรมการฯจะพิจารณา

1.2 การกำหนดกรอบแนวทางและวิธีการในการติดตามและประเมินผลโครงการพัฒนาตามแผนพัฒนา อาจกำหนดแนวทางดังนี้

- (1) การประเมินผลกระบวนการ (Process Evaluation) หรือ การประเมินประสิทธิภาพ (Efficiency Evaluation)
- (2) การประเมินผลโครงการ (Project Evaluation) หรือการประเมินประสิทธิผล (Effectiveness Evaluation)
- (3) การประเมินผลกระทบ (Impact Evaluation)

ขั้นตอนที่ 2 คณะกรรมการติดตามและประเมินผลแผนพัฒนาท้องถิ่นดำเนินการติดตามและประเมินผลแผนพัฒนาสามปี ตามกรอบแนวทางและวิธีการที่กำหนด โดยสามารถติดตามและประเมินผลได้ตลอดระยะเวลาของแผนพัฒนาสามปี ขององค์กรปกครองส่วนท้องถิ่น

ขั้นตอนที่ 3 คณะกรรมการติดตามและประเมินผลแผนพัฒนาท้องถิ่นดำเนินการติดตามและประเมินโครงการพัฒนาตามแผนพัฒนาสามปีตามกรอบแนวทางและวิธีการที่กำหนด โดยสามารถติดตามและประเมินผลได้ตั้งแต่ก่อนเริ่มโครงการพัฒนาตามแผนดำเนินงานจนสิ้นสุดโครงการฯ

ขั้นตอนที่ 4 รายงานผลและเสนอความเห็นซึ่งได้จากการติดตามและประเมินผลแผนพัฒนาสามปีและผลการติดตามและประเมินโครงการพัฒนาตามแผนพัฒนาสามปีต่อผู้บริหารท้องถิ่น เพื่อให้ผู้บริหารท้องถิ่นเสนอต่อสภาท้องถิ่น คณะกรรมการพัฒนาท้องถิ่น และคณะกรรมการประสานแผนพัฒนาท้องถิ่นระดับจังหวัด พร้อมประกาศผลการติดตามและประเมินผลให้ประชาชนในท้องถิ่นทราบโดยทั่วกันอย่างน้อยปีละหนึ่งครั้ง

ขั้นตอนที่ 5 คณะกรรมการติดตามและประเมินผลแผนพัฒนาท้องถิ่นอาจให้ความเห็นหรือข้อเสนอแนะในรายงานการติดตามและประเมินผลแผนพัฒนาสามปีและโครงการพัฒนาต่อผู้บริหารท้องถิ่น เพื่อให้ผู้บริหารท้องถิ่นเสนอต่อสภาท้องถิ่น คณะกรรมการพัฒนาท้องถิ่นและคณะกรรมการประสานแผนพัฒนาท้องถิ่นระดับจังหวัดได้

ระเบียบ วิธีการในการติดตามและประเมินผลแผนยุทธศาสตร์การพัฒนา เมืองค์ประกอบที่สำคัญ 3 ประการ คือ

1) ผู้เข้าร่วมติดตามและประเมินผล ได้แก่ คณะกรรมการติดตามและประเมินผล ผู้รับผิดชอบการจัดทำแผนยุทธศาสตร์ ประชาชนในท้องถิ่นที่ได้รับการแต่งตั้ง ผู้มีส่วนได้เสียในท้องถิ่นนั้นๆ

2) เครื่องมือที่ใช้สำหรับการติดตามประเมินผล เพื่อใช้ในการรวบรวมข้อมูลยุทธศาสตร์ที่กำหนดขึ้นซึ่งมีผลต่อการพัฒนาท้องถิ่น ข้อมูลดังกล่าวอาจเป็นได้ทั้งข้อมูลเชิงปริมาณ และข้อมูลเชิงคุณภาพ ความจำเป็นสำคัญในการนำมาหาค่าผลของประโยชน์ที่ได้รับจากแผน ยุทธศาสตร์ อาจเป็นแบบสอบถาม แบบ

สัมภาษณ์ แบบทดสอบ แบบวัดความรู้ แบบบันทึกข้อมูล แบบวัดความรู้ แบบบันทึกการสังเกต แบบตรวจสอบ บันทึกการรายการ เพื่อนำไปวิเคราะห์ทางสถิติ หรือการหาผลสัมฤทธิ์โดยรูปแบบต่างๆ ที่สอดคล้องกับบริบทของท้องถิ่นนั้นๆ

3) กรรมวิธี อันได้แก่ วิธีการที่จะดำเนินการติดตามและประเมินผล จะต้องศึกษาเอกสารที่เกี่ยวข้องกับยุทธศาสตร์ ซึ่งเป็นการตรวจดูเอกสารหลักฐานต่างๆ ที่เป็นทรัพย์สินขององค์กรปกครองส่วนท้องถิ่นที่เกี่ยวข้องกับการพัฒนาท้องถิ่น เอกสารเบิกจ่ายงบประมาณ เช่น ถนน แม่น้ำ ลำคลอง ครุภัณฑ์ที่ดิน และสิ่งก่อสร้างต่างๆ กลุ่มผลประโยชน์ต่างๆ เพื่อตรวจดูว่าดำเนินการให้เป็นไปตามวัตถุประสงค์และได้รับผลตามที่ตั้งไว้หรือไม่ ทรัพย์สินต่างๆ มีอยู่จริงหรือไม่ สภาพของทรัพย์สินนั้นเป็นอย่างไร เป็นต้น ซึ่งเป็นการกำหนดวิธีการเช่นนี้ต้องมีการเก็บข้อมูล วิเคราะห์ข้อมูล(Data analysis) ด้วย

การนำแผนพัฒนาสามปีไปสู่การปฏิบัติและการติดตามประเมินผล โดยมีการกำหนดองค์กรที่รับผิดชอบ วิธีการติดตาม และช่วงเวลาในการติดตามและประเมินผล ดังนี้ องค์กรรับผิดชอบในการติดตามและประเมินผล ซึ่งตามระเบียบกระทรวงมหาดไทย ว่าด้วยการจัดทำแผนพัฒนาขององค์กรปกครองส่วนท้องถิ่น พ.ศ. 2548 ข้อ 28 กำหนดให้ผู้บริหารท้องถิ่นแต่งตั้งคณะกรรมการติดตามและประเมินผลแผนพัฒนาท้องถิ่น ประกอบด้วย

- | | |
|---|------------|
| (1) สมาชิกสภาท้องถิ่นที่สภาท้องถิ่นคัดเลือก | จำนวนสามคน |
| (2) ผู้แทนประชาคมท้องถิ่นที่ประชาคมท้องถิ่นคัดเลือก | จำนวนสองคน |
| (3) ผู้แทนหน่วยงานที่เกี่ยวข้องที่ผู้บริหารท้องถิ่นคัดเลือก | จำนวนสองคน |
| (4) หัวหน้าส่วนการบริหารที่คัดเลือกกันเอง | จำนวนสองคน |
| (5) ผู้ทรงคุณวุฒิที่ผู้บริหารท้องถิ่นคัดเลือก | จำนวนสองคน |

โดยให้คณะกรรมการเลือกกรรมการหนึ่งคนทำหน้าที่ประธานคณะกรรมการ และกรรมการอีกหนึ่งคนทำหน้าที่เลขานุการของคณะกรรมการ กรรมการข้อ 28 ให้มีวาระอยู่ในตำแหน่งคราวละสองปี และอาจได้รับการคัดเลือกอีกได้ โดยมีอำนาจหน้าที่ ตามระเบียบข้อ 29 ดังนี้

- (1) กำหนดแนวทาง วิธีการในการติดตามและประเมินผลแผนพัฒนา
- (2) ดำเนินการติดตามและประเมินผลแผนพัฒนา
- (3) รายงานผลและเสนอความเห็นซึ่งได้จากการติดตามและประเมินผลแผนพัฒนา

ต่อผู้บริหารท้องถิ่น เพื่อให้ผู้บริหารท้องถิ่นเสนอต่อสภาท้องถิ่น คณะกรรมการพัฒนาท้องถิ่น และประกาศผลการติดตามและประเมินผลแผนพัฒนาให้ประชาชนในท้องถิ่นทราบโดยทั่วกัน อย่างน้อย ปีละหนึ่งครั้ง ภายในเดือนธันวาคมของทุกปี ทั้งนี้ให้ปิดประกาศโดยเปิดเผยไม่น้อยกว่าสามสิบวัน

- (4) แต่งตั้งคณะอนุกรรมการหรือคณะทำงานเพื่อช่วยปฏิบัติงานตามที่เห็นสมควร

ทั้งนี้ ยังได้กำหนดไว้ในระเบียบฯ ข้อ 30 องค์กรปกครองส่วนท้องถิ่นอาจมอบให้หน่วยงานหรือบุคคลภายนอกดำเนินการหรือร่วมดำเนินการติดตามและประเมินผลแผนพัฒนาได้ โดยมีขั้นตอนดำเนินการ ดังนี้

- (1) คณะกรรมการติดตามและประเมินผลแผนพัฒนาท้องถิ่นจัดทำร่างข้อกำหนด ขอบข่าย และรายละเอียดของงานที่จะมอบหมายให้หน่วยงานหรือบุคคลภายนอกดำเนินการ เพื่อเสนอผู้บริหารท้องถิ่น

- (2) ผู้บริหารท้องถิ่นพิจารณาอนุมัติข้อกำหนด ขอบข่ายและรายละเอียดของงาน
- (3) หน่วยงานหรือบุคคลภายนอกดำเนินการหรือร่วมดำเนินการติดตามและประเมินผล
- (4) ให้นำหน่วยงานหรือบุคคลภายนอกที่ดำเนินการหรือร่วมดำเนินการติดตามและประเมินผล รายงานผลการดำเนินการซึ่งได้จากการติดตาม และประเมินผลต่อคณะกรรมการติดตามและประเมินผล เพื่อ ประเมินผลการรายงานผลเสนอความเห็นผู้บริหารท้องถิ่น
- (5) ผู้บริหารท้องถิ่นเสนอผลการติดตามและประเมินผลต่อสภาท้องถิ่น คณะกรรมการพัฒนาท้องถิ่น และประกาศผลการติดตามและประเมินผลแผนพัฒนาให้ประชาชนในท้องถิ่นทราบ โดยทั่วกัน และ ข้อ 31 เพื่อประโยชน์ของประชาชนโดยรวมและเพื่อให้การบริหารงานขององค์กรปกครองส่วนท้องถิ่น สอดคล้องกับแนวนโยบายของรัฐบาล กระทรวงมหาดไทยอาจจัดให้มีการติดตามและประเมินผลการ ดำเนินงานตามแผนพัฒนาขององค์กรปกครองส่วนท้องถิ่นได้ตามความเหมาะสม

**แบบแนวทางการพิจารณาคูณภาพแผนยุทธศาสตร์และแผนพัฒนาท้องถิ่น
ขององค์กรปกครองส่วนท้องถิ่น**

การพิจารณาคูณภาพแผนยุทธศาสตร์การพัฒนาและแผนพัฒนาสามปีของ อปท.

ประเด็นพิจารณา	คะแนน
1. ข้อมูลสภาพทั่วไปขององค์กรปกครองส่วนท้องถิ่น	10
2. การวิเคราะห์สภาพการณ์และศักยภาพ	25
3. ยุทธศาสตร์ ประกอบด้วย	65
3.1 วิสัยทัศน์	5
3.2 พันธกิจ	5
3.3 ประเด็นยุทธศาสตร์	10
3.4 เป้าประสงค์ของแต่ละประเด็นยุทธศาสตร์	5
3.5 ตัวชี้วัดและค่าเป้าหมายของแต่ละประเด็นยุทธศาสตร์	15
3.6 กลยุทธ์ของแต่ละประเด็นยุทธศาสตร์	15
3.7 บัญชีรายการชุดโครงการของแต่ละประเด็นยุทธศาสตร์	10
รวม	100

**แนวทางเบื้องต้นในการให้คะแนนแนวทางการพิจารณาการติดตามและประเมินผลยุทธศาสตร์
เพื่อความสอดคล้องแผนพัฒนาท้องถิ่นขององค์กรปกครองส่วนท้องถิ่น**

ประเด็นพิจารณา	รายละเอียดหลักเกณฑ์	คะแนนเต็ม	คะแนนที่ได้
1. ข้อมูลสภาพทั่วไปของ อปท.	<p>ควรประกอบด้วยข้อมูลดังนี้</p> <ul style="list-style-type: none"> - ข้อมูลการปกครอง ประชากร ทรัพยากร โครงสร้างพื้นฐาน สถานที่ท่องเที่ยว เป็นต้น และข้อมูลเชิงสถิติที่สำคัญ - การประชุมประชาคมหรือประชุมอื่นๆ ที่มีลักษณะคล้ายกัน - การสำรวจและจัดเก็บข้อมูลเพื่อการจัดทำแผนพัฒนาและ/หรือการใช้ข้อมูล จปฐ. - มีข้อมูลสรุปผลการดำเนินงานที่ผ่านมา(เพื่อดูการดำเนินงานในแต่ละปีที่ผ่านมา มีการดำเนินการบรรลุเป้าหมายของยุทธศาสตร์ของแผนพัฒนามากน้อยเพียงใด) 	<p style="text-align: center;"><u>10</u></p> <p>(3)</p> <p>(3)</p> <p>(2)</p> <p>(2)</p>	
2. การวิเคราะห์สถานการณ์และศักยภาพ	<p>ครอบคลุมการวิเคราะห์ข้อมูลที่สำคัญด้านเศรษฐกิจ สังคม และทรัพยากรธรรมชาติและสิ่งแวดล้อมและมีการวิเคราะห์เปรียบเทียบข้อมูลที่สำคัญเพื่อชี้ให้เห็นศักยภาพ ปัญหาและความต้องการ</p> <ul style="list-style-type: none"> ○ การวิเคราะห์ข้อมูลเพื่อการจัดทำแผนพัฒนาและ/หรือ จปฐ. <ul style="list-style-type: none"> - ภาพรวมรายได้ครัวเรือน การสร้างอาชีพ (2) - มีการวิเคราะห์ หรือเปรียบเทียบข้อมูลที่สำคัญของจังหวัดและแสดงให้เห็นศักยภาพและระดับความรุนแรงของปัญหา (2) ○ การวิเคราะห์ข้อมูลสังคม <ul style="list-style-type: none"> - ครอบคลุมการวิเคราะห์ข้อมูลที่สำคัญด้านสังคมเช่น แรงงาน การศึกษา สาธารณสุข ความยากจน อาชญากรรม ปัญหายาเสพติด เป็นต้น (3) - มีการวิเคราะห์ หรือ เปรียบเทียบข้อมูลที่สำคัญของ อปท. และแสดงให้เห็นศักยภาพและระดับความรุนแรงของปัญหา (2) ○ การวิเคราะห์ข้อมูลทรัพยากรและสิ่งแวดล้อม <ul style="list-style-type: none"> - ครอบคลุมการวิเคราะห์ข้อมูลที่สำคัญ ด้านทรัพยากรธรรมชาติและสิ่งแวดล้อม (2) - มีการนำเสนอให้เห็นถึงสภาพแวดล้อมทั้งภายในและภายนอกของ อปท. (3) 	<p style="text-align: center;"><u>25</u></p> <p style="text-align: center;">4</p> <p>(2)</p> <p>(2)</p> <p style="text-align: center;">5</p> <p>(3)</p> <p>(2)</p> <p>(2)</p> <p>(3)</p>	

ประเด็นพิจารณา	รายละเอียดหลักเกณฑ์	คะแนนเต็ม	คะแนนที่ได้
2. การวิเคราะห์ สถานการณ์และ ศักยภาพ(ต่อ)	<ul style="list-style-type: none"> ○ SWOT ต้องสอดคล้องกับโอกาสและศักยภาพของ อปท. <ul style="list-style-type: none"> - การวิเคราะห์ต้องสอดคล้องกับการวิเคราะห์ข้อมูล พื้นฐาน (3) - มีการจำแนกผลการวิเคราะห์ปัจจัยภายในภายนอก อย่างถูกต้อง (2) ○ สรุปประเด็นปัญหาและความต้องการของประชาชน เชิงพื้นที่ <ul style="list-style-type: none"> - มีการประมวลปัญหาและความต้องการของ ประชาชนในพื้นที่โดนชี้ให้เห็นขนาดและความรุนแรงของ ปัญหาความร้องการ (2) - มีการระบุปัญหาหรือความต้องการในเชิงพื้นที่หรือ กลุ่มเป้าหมายที่ชัดเจน (2) - การใช้แผนชุมชน/แผนหมู่บ้านเป็นส่วนประกอบใน การจัดทำแผนพัฒนา (2) 	5	
3. ยุทธศาสตร์ 3.1 วิสัยทัศน์	<ul style="list-style-type: none"> ○ มีลักษณะแสดงสถานภาพที่ อปท.ต้องการจะเป็นหรือ บรรลุถึงในอนาคตอย่างชัดเจน สอดคล้องกับโอกาสและ ศักยภาพที่เป็นลักษณะเฉพาะของ อปท. <ul style="list-style-type: none"> - จุดเน้นและสิ่งที่ต้องการเป็นสอดคล้องกับข้อมูลที่ นำเสนอ (3) - มีความเป็นไปได้ตามศักยภาพและโอกาสของพื้นที่ (2) 	65	
3.2 พันธกิจ	<ul style="list-style-type: none"> - แสดงถึงภารกิจที่ควรจะเป็น เพื่อนำไปสู่การบรรลุวิสัยทัศน์ (3) - มีความเป็นไปได้ในเชิงคุณภาพหรือเชิงปริมาณ (2) 	5	
3.3 ประเด็น ยุทธศาสตร์	<ul style="list-style-type: none"> ○ มีความชัดเจน สอดคล้องกับวิสัยทัศน์และเงื่อนไขเฉพาะ ของพื้นที่ <ul style="list-style-type: none"> - ยุทธศาสตร์แสดงถึงทิศทางการพัฒนา (4) - ยุทธศาสตร์เชื่อมโยงสอดคล้องกันและตอบสนองปัญหา ศักยภาพของ อปท. (4) - มีความสอดคล้องกับนโยบายรัฐบาล แผนพัฒนาเศรษฐกิจ และสังคมแห่งชาติ ยุทธศาสตร์การพัฒนาระดับ ยุทธศาสตร์การ พัฒนาจังหวัด และกรอบยุทธศาสตร์การพัฒนาของ อปท. (2) 	10	

ประเด็นพิจารณา	รายละเอียดหลักเกณฑ์	คะแนนเต็ม	คะแนนที่ได้
3.4 เป้าประสงค์	<ul style="list-style-type: none"> ○ สอดคล้องกับประเด็นยุทธศาสตร์ <ul style="list-style-type: none"> - มีความสอดคล้องและสนับสนุนประเด็นยุทธศาสตร์ - มีความชัดเจนเป็นรูปธรรมแสดงให้เห็นว่ามีความต้องการที่จะบรรลุอะไรในช่วง 5 ปี 	<p style="text-align: center;"><u>5</u></p> <p>(3)</p> <p>(2)</p>	
3.5 ตัวชี้วัดและค่าเป้าหมายของแต่ละประเด็นยุทธศาสตร์	<p>ตัวชี้วัดและค่าเป้าหมาย</p> <ul style="list-style-type: none"> ○ ตัวชี้วัด <ul style="list-style-type: none"> - มีความชัดเจนสอดคล้องกับเป้าประสงค์และสะท้อนผลลัพธ์ตามเป้าประสงค์ - สามารถวัดได้ในเชิงปริมาณและคุณภาพ ○ ค่าเป้าหมาย <ul style="list-style-type: none"> - แสดงถึงความก้าวหน้าในแต่ละปี - มีความเป็นไปได้อยู่ในขีดความสามารถที่ทำได้ทั้งในด้านปริมาณ งบประมาณ เทคนิค 	<p style="text-align: center;"><u>15</u></p> <p><u>9</u></p> <p>(5)</p> <p>(4)</p> <p><u>6</u></p> <p>(3)</p> <p>(3)</p>	
3.6 กลยุทธ์ของแต่ละประเด็นยุทธศาสตร์	<ul style="list-style-type: none"> ○ มีการกำหนดกลยุทธ์ของแต่ละประเด็นยุทธศาสตร์ที่สอดคล้องและสนับสนุนการบรรลุผลตามเป้าประสงค์ของแต่ละประเด็นยุทธศาสตร์และสอดคล้องกับลักษณะเฉพาะของแต่ละพื้นที่ <ul style="list-style-type: none"> - ประเด็นหรือแนวทางการพัฒนาเชื่อมโยงสอดคล้องกันและมีการบูรณาการกันในแต่ละยุทธศาสตร์และนำไปสู่การบรรลุเป้าประสงค์และยุทธศาสตร์ - มีการแสดงแนวทางการดำเนินงาน/วิธีการที่ชัดเจนเพื่อนำไปสู่การกำหนดแผนงานโครงการ 	<p style="text-align: center;"><u>12</u></p> <p>(6)</p> <p>(6)</p>	
3.7 บัญชีรายการ/ชุดโครงการ	<p>บัญชีรายการชุดโครงการ ประกอบด้วย</p> <ul style="list-style-type: none"> ○ โครงการ/กิจกรรม <ul style="list-style-type: none"> - มีการวิเคราะห์ความคุ้มค่าและผลกระทบต่อสิ่งแวดล้อมของโครงการฯ ก่อนบรรจุในแผน - ความพอเพียงและชัดเจนของโครงการ/กิจกรรม - การจัดลำดับของโครงการฯ/กิจกรรม ○ โครงการสอดคล้องและตอบสนองกลยุทธ์อย่างชัดเจนและนำไปสู่ผลสำเร็จของเป้าประสงค์ <ul style="list-style-type: none"> - โครงการฯ มีสาระสอดคล้องและตอบสนองกลยุทธ์อย่างชัดเจนและนำไปสู่ผลสำเร็จของเป้าประสงค์ - มีโครงการฯ ครบถ้วนทั้ง 3 ปี(ในภาพรวมของแผน) 	<p style="text-align: center;"><u>13</u></p> <p><u>8</u></p> <p>(3)</p> <p>(3)</p> <p>(2)</p> <p><u>5</u></p> <p>(3)</p> <p>(2)</p>	

- หมายเหตุ:** 1. คณะกรรมการติดตามและประเมินผล ประเมินผลจาก เอกสาร รายงาน แบบสอบถามฯ ที่เกี่ยวข้อง
2. คณะกรรมการติดตามและประเมินผล สามารถนำประเด็นการพิจารณาและรายละเอียดหลักเกณฑ์
ไปเป็นกรอบในการจัดทำแนวทาง วิธีการประเมินผลแผนพัฒนาท้องถิ่นประจำปีได้

4.2 การติดตามและประเมินโครงการ

การติดตามและประเมินผลโครงการเป็นหน้าที่ที่สำคัญอย่างหนึ่งในการดำเนินงานพัฒนาองค์กรปกครองส่วนท้องถิ่น ดังนั้น องค์กรปกครองส่วนท้องถิ่นจึงจำเป็นต้องมีองค์กรที่ทำหน้าที่ติดตามและประเมินผลการพัฒนา สำหรับการติดตามและประเมินผลแผนพัฒนาขององค์กรปกครองส่วนท้องถิ่นนั้น ระเบียบกระทรวงมหาดไทย ว่าด้วยการจัดทำและประสานแผนพัฒนาขององค์กรปกครองส่วนท้องถิ่น พ.ศ. 2548 ข้อ 28 ได้กำหนดให้ผู้บริหารท้องถิ่นแต่งตั้งคณะกรรมการและประเมินผลแผนพัฒนาท้องถิ่น ประกอบด้วย (1) สมาชิกสภาท้องถิ่นที่สภาท้องถิ่นคัดเลือกจำนวนสามคน (2) ผู้แทนประชาคมท้องถิ่นที่ประชาคมท้องถิ่นคัดเลือกจำนวนสองคน (3) ผู้แทนหน่วยงานที่เกี่ยวข้องที่ผู้บริหารท้องถิ่นคัดเลือกจำนวนสองคน (4) หัวหน้าส่วนการบริหารที่คัดเลือกกันเองจำนวนสองคน (5) ผู้ทรงคุณวุฒิที่ผู้บริหารท้องถิ่นคัดเลือกจำนวนสองคน โดยให้คณะกรรมการคนหนึ่งทำหน้าที่ประธานคณะกรรมการและกรรมการอีกหนึ่งคนทำหน้าที่เลขานุการของคณะกรรมการ

แนวทางในการติดตามประเมินผลแผนพัฒนาท้องถิ่น

ระเบียบกระทรวงมหาดไทย ดังกล่าว ข้อ 39 ได้กำหนดอำนาจหน้าที่ของคณะกรรมการติดตามและประเมินผลแผนพัฒนาขององค์กรปกครองส่วนท้องถิ่นไว้ ดังนี้

- 1) กำหนดแนวทาง วิธีการในการติดตามและประเมินผลแผนพัฒนา
- 2) ดำเนินการติดตามและประเมินผลแผนพัฒนา
- 3) รายงานผลและเสนอความเห็นซึ่งได้จากการติดตามและประเมินผลแผนพัฒนาต่อสภาท้องถิ่น ผู้บริหารท้องถิ่น คณะกรรมการพัฒนาท้องถิ่นและประกาศผลการติดตามและประเมินผลแผนพัฒนาให้ประชาชนในท้องถิ่นทราบโดยทั่วกัน อย่างน้อยปีละหนึ่งครั้งภายในเดือนธันวาคมของทุกปี ทั้งนี้ ให้ตีตประกาศโดยเปิดเผยไม่น้อยกว่าสามสิบวัน
- 4) แต่งตั้งคณะอนุกรรมการหรือคณะทำงานเพื่อช่วยปฏิบัติตามที่เห็นสมควร

จุดมุ่งหมายสำคัญของการประเมินผลแผนยุทธศาสตร์นั้น คือ การประเมินว่ามี การนำแผนยุทธศาสตร์ไปปฏิบัติอย่างแท้จริงเพียงใด และได้ผลเป็นอย่างไรเพื่อที่จะสามารถวัดความสัมฤทธิ์ผลของแผนยุทธศาสตร์ได้ ในขณะที่เดียวกันก็สามารถเก็บรวบรวมข้อมูลเพื่อใช้เป็นสมมุติฐานในการจัดทำแผนยุทธศาสตร์ฉบับต่อไปได้ ดังนั้น การที่จะประเมินผลแผนยุทธศาสตร์การพัฒนาในภาพรวมได้ จำเป็นต้องประเมินผลการปฏิบัติในแต่ละแนวทางการพัฒนาก่อน เพื่อนำไปสู่การวัดความสำเร็จของยุทธศาสตร์ ซึ่งจะแสดงให้เห็นได้ว่าการพัฒนาเป็นไปในแนวทางใด บรรลุวัตถุประสงค์ของการพัฒนาที่ยั่งยืนและตอบสนองต่อวิสัยทัศน์หรือไม่

ดังนั้นในขั้นต้น องค์กรปกครองส่วนท้องถิ่นจึงต้องติดตามประเมินผลแผนพัฒนาสามปี ให้ได้ข้อมูล ข้อเท็จจริง อันจะนำมาสู่บทสรุปที่ไม่บิดเบือนจากผลการปฏิบัติจริงที่เกิดขึ้น

แนวทาง และวิธีการขั้นตอนในการติดตามและประเมินผลแผนพัฒนาท้องถิ่น

การติดตาม (Evaluation)

การติดตามนั้น จะทำให้เราทราบได้ว่าขณะนี้ได้มีการได้มีการปฏิบัติตามแผนยุทธศาสตร์หรือแผนสามปี ถึงระยะใดแล้ว ซึ่งเทคนิคอย่างง่ายที่สามารถใช้เป็นเครื่องมือในการติดตามได้ เช่น Gant Chart ที่จะทำให้หน่วยงานสามารถติดตามได้ว่าการดำเนินการตามแผนยุทธศาสตร์หรือแผนสามปีมีการดำเนินการในช่วงใด ตรงกำหนดระยะเวลาที่กำหนดไว้หรือไม่ แผนปฏิบัติการก็จะเป็นเครื่องมือสำคัญในการติดตามผลการดำเนินงานดังกล่าวมาแล้ว

การประเมินผล (Evaluation)

การประเมินผลแผนยุทธศาสตร์ จำเป็นต้องมีเกณฑ์มาตรฐาน (Standard criteria) และตัวชี้วัด(Indicators) เพื่อใช้เป็นกรอบในการประเมินเพื่อให้เกิดความชัดเจน เป็นระบบ มีมาตรฐานและเป็นที่ยอมรับ โดยประกอบด้วยเกณฑ์ที่สำคัญ ใน 2 ระดับ คือเกณฑ์การประเมินหน่วยงาน และเกณฑ์การประเมินโครงการ ซึ่งสรุปได้ดังนี้

เกณฑ์มาตรฐานและตัวชี้วัดการประเมินผลหน่วยงาน

ประกอบด้วย 7 เกณฑ์ 22 ตัวชี้วัด ดังนี้

1. เกณฑ์สัมฤทธิ์ผลและการบรรลุวัตถุประสงค์ของนโยบาย (Achievement)

เป็นการประเมินความสำเร็จโดยพิจารณาเปรียบเทียบผลการดำเนินงานของหน่วยงานที่นำนโยบายไปปฏิบัติ กับวัตถุประสงค์ที่กำหนดไว้ในนโยบาย โดยเป็นการประเมินผลขององค์กร 2 ส่วน คือ ผลในภาพรวมและระดับปฏิบัติการ ผลการดำเนินงานจะต้องเปิดเผยให้สาธารณชนทราบอย่างกว้างขวาง อย่างต่อเนื่องและสม่ำเสมอและมีกำหนดระยะเวลาที่ชัดเจน อาจเป็นทุกไตรมาส หรือผลการดำเนินงานประจำปี สัมฤทธิ์ผลรวมถึงการดำเนินงานที่มุ่งการบรรลุเป้าหมายเชิงกลยุทธ์ในระยะยาว โดยมีตัวชี้วัดที่สำคัญ 2 ประการ คือ

1.1 ผลผลิต (Outputs) ประกอบด้วย 2 ส่วน คือ

(1) ผลผลิตในภาพรวม (Overall outputs) เป็นการประเมินผลผลิตเทียบกับเป้าหมายเชิงกลยุทธ์ โดยเปรียบเทียบผลการดำเนินงานที่เกิดขึ้นจริงกับเป้าหมายรวมขององค์กร ในสายตาของสมาชิกขององค์กรและประชาชนผู้รับบริการ การประเมินผลดังกล่าวมีลักษณะที่เป็นพลวัต (Dynamic) และมีปฏิสัมพันธ์กับสภาวะแวดล้อมของภายนอกองค์กร

(2) ผลผลิตระดับปฏิบัติการ (Operation outputs) เป็นการประเมินผลโดยพิจารณาระดับการบรรลุเป้าหมายตามแผนปฏิบัติการ โดยอาจพิจารณาจากผลผลิตต่อหน่วยกำลังคน ระดับการบริการต่อหน่วยเวลา สัดส่วนของต้นทุนและผลตอบแทน สถานภาพทางการเงิน สินทรัพย์และหนี้ที่ไม่

ก่อให้เกิดผลตอบแทน (Non – performing loan) คุณภาพของผลผลิตและบริการสาธารณะ ประสิทธิภาพ การใช้ทรัพยากรขององค์กร การประหยัดพลังงานและการรักษาภาวะแวดล้อม

2. เกณฑ์ความเสมอภาคและความเป็นธรรมในสังคม

ประกอบด้วยตัวชี้วัดที่สำคัญ 4 ประการ คือ

- (1) การเข้าถึง เน้นความสำคัญในเรื่องโอกาสของประชาชน โดยเฉพาะผู้ด้อยโอกาสในสังคมให้ได้รับบริการสาธารณะ
- (2) การจัดสรรทรัพยากร พิจารณาถึงความเป็นธรรมในการจัดสรรทรัพยากรให้กับประชาชน
- (3) การกระจายผลประโยชน์ เน้นความเป็นธรรมในการกระจายผลประโยชน์หรือผลตอบแทนให้แก่สมาชิกในสังคม
- (4) ความเสมอภาค เน้นความเป็นธรรมเพื่อให้หลักประกันเรื่องสิทธิและโอกาสในการได้รับบริการสาธารณะโดยปราศจากอคติ ไม่แบ่งแยกกลุ่ม

3. เกณฑ์ความสามารถและคุณภาพในการให้บริการ

ประกอบด้วยตัวชี้วัด 4 ประการ

- (1) สมรรถนะของหน่วยงาน เป็นตัวชี้วัดความสามารถในการให้บริการและตอบสนองความต้องการของประชาชนกลุ่มเป้าหมาย
- (2) ความทั่วถึงและเพียงพอ พิจารณาถึงความครอบคลุม ความเพียงพอ และความครบถ้วนของการให้บริการทั้งในด้านกลุ่มเป้าหมายที่รับบริการและระยะเวลาที่บริการ
- (3) ความถี่ในการให้บริการ เป็นตัวชี้วัดระดับการบริการต่อหน่วยเวลาว่ามีความสม่ำเสมอต่อการกิจนั้นหรือไม่
- (4) ประสิทธิภาพการให้บริการ เป็นการชี้วัดประสิทธิภาพขององค์กรที่มุ่งเน้นการบริการที่รวดเร็ว ทันเวลา มีการใช้ทรัพยากรที่เหมาะสม ซึ่งในทางปฏิบัติจำเป็นต้องกำหนดมาตรฐานการบริการไว้เป็นแนวทาง

4. เกณฑ์ความรับผิดชอบต่อหน่วยงาน ประกอบด้วยตัวชี้วัด 4 ประการ

- (1) พันธกิจต่อสังคม เป็นตัวชี้วัดที่แสดงถึงภารกิจของหน่วยงานที่มีต่อสังคม พิจารณาได้จากวิสัยทัศน์ นโยบาย แผนงานของหน่วยงาน
- (2) ความรับผิดชอบต่อสาธารณะเป็นตัวชี้วัดถึงความรับผิดชอบต่อประชากรกลุ่มเป้าหมาย
- (3) การให้หลักประกันความเสี่ยง เป็นตัวชี้วัดที่มีความสำคัญเพื่อให้หลักประกันว่าประชาชนผู้รับบริการจะได้รับความคุ้มครองและหรือการชดเชยจากหน่วยงานหากมีความเสียหายที่เกิดขึ้นจากการปฏิบัติงานของหน่วยงาน
- (4) การยอมรับข้อผิดพลาด เป็นตัวชี้วัดถึงความรับผิดชอบต่อผู้บริหารระดับสูงและ

เจ้าหน้าที่ของหน่วยงานที่จะยอมรับต่อสาธารณะชนในกรณีเกิดความผิดพลาดในการบริหารหรือการปฏิบัติงาน

5. เกณฑ์การตอบสนองความต้องการของประชาชน

ประกอบด้วยตัวชี้วัดที่สำคัญ 4 ประการ คือ

(1) **การกำหนดประเด็นปัญหา** การกำหนดประเด็นปัญหาที่มาจากประชาชนผู้รับบริการ และมีการพิจารณาจัดลำดับความสำคัญ

(2) **การรับฟังความคิดเห็น** เป็นตัวชี้วัดถึงระบบเปิดกว้างในการรับฟังความคิดเห็นและข้อเสนอแนะของประชาชนผู้รับบริการ

(3) **มาตรการเชิงยุทธศาสตร์ในการแก้ปัญหา** เป็นตัวชี้วัดถึงความพร้อมในการแก้ปัญหาให้กับประชาชนผู้รับบริการที่มีทั้งมาตรการระยะสั้นและระยะยาว รวมทั้งเปิดกว้างให้สาธารณชนได้รับทราบและมีส่วนร่วมในการตรวจสอบ

(4) **ความรวดเร็วในการแก้ปัญหา** เป็นตัวชี้วัดการตอบสนองในการแก้ไขปัญหา การให้ความสำคัญและการกำหนดมาตรการแก้ไขปัญหาด้วยความรวดเร็ว มีประสิทธิภาพ ไม่ละเลยเพิกเฉยต่อปัญหา

6. เกณฑ์ความพึงพอใจของลูกค้า

ประกอบด้วยตัวชี้วัด 2 ประการ คือ

(1) **ระดับความพึงพอใจ** เป็นตัวชี้วัดความเห็นของประชาชนที่มีต่อหน่วยงานซึ่งเกี่ยวข้องกับคุณภาพการปฏิบัติงาน

(2) **การยอมรับหรือคัดค้าน** เป็นตัวชี้วัดระดับการยอมรับมาตรการ นโยบายของหน่วยงานซึ่งพิจารณาจากสัดส่วนการยอมรับหรือคัดค้าน เนื่องมาจากผลกระทบของนโยบายของหน่วยงาน

7. เกณฑ์ผลเสียหายต่อสังคม

ประกอบด้วยตัวชี้วัดที่สำคัญ 2 ประการ คือ

(1) **ผลกระทบภายนอก** เป็นตัวชี้วัดว่าหน่วยงานก่อให้เกิดผลกระทบซึ่งสร้างความเสียหายจากการดำเนินงานแก่ประชาชนหรือไม่ โดยอาจวัดจากขนาดและความถี่จากการเสียหายที่เกิดขึ้น เช่น การก่อสร้างถนนขวางทางน้ำหลากทำให้เกิดปัญหาน้ำท่วมใหญ่

(2) **ต้นทุนทางสังคม** เป็นตัวชี้วัดผลเสียหายที่สังคมต้องแบกรับ เช่นค่าใช้จ่ายในพื้นที่บูรณะความเสียหายที่เกิดขึ้น

เกณฑ์และตัวชี้วัดผลการดำเนินงานจะเป็นการพิจารณาเกณฑ์รวม (Multiple criteria and indicators) และสามารถใช้เป็นกรอบหรือเครื่องมือในการประเมินผลลัพธ์สุดท้ายและผลกระทบในการดำเนินงานในภาพรวม เพื่อใช้เป็นบรรทัดฐานในการเปรียบเทียบผลการดำเนินงานกับระดับการบรรลุผล และการสนองตอบความพึงพอใจของลูกค้าหรือประชากรกลุ่มเป้าหมาย สำหรับค่าตัวแปร (Attributes) อาจแตกต่างกันไปขึ้นอยู่กับลักษณะกิจกรรมการดำเนินงานของหน่วยงาน

เกณฑ์มาตรฐานและตัวชี้วัดการประเมินผล

เกณฑ์มาตรฐาน (Standard Criteria)	ตัวชี้วัด (Indicators)	ตัวอย่างกรอบตัวแปร (Attributes)
1. สัมฤทธิ์ผลและการบรรลุวัตถุประสงค์ของนโยบาย	<ul style="list-style-type: none"> ● ผลผลิต ● ผลลัพธ์ 	<ul style="list-style-type: none"> - ผลต่างระหว่างเป้าหมายกับวัตถุประสงค์ที่กำหนดไว้
2. ความเสมอภาคและความเป็นธรรมในสังคม	<ul style="list-style-type: none"> ● การเข้าถึง ● การจัดสรรทรัพยากร ● การกระจายผลประโยชน์ ● ความเสมอภาค 	<ul style="list-style-type: none"> - ปริมาณและคุณภาพทรัพยากรที่ได้รับจัดสรรต่อคน - ผลประโยชน์ที่แต่ละกลุ่มเป้าหมายได้รับในแต่ละครั้ง - การไม่เลือกปฏิบัติและ/หรือการเลือกปฏิบัติที่เป็นคุณ
3. ความสามารถและคุณภาพในการให้บริการ	<ul style="list-style-type: none"> ● สมรรถนะของหน่วยงาน ● ความทั่วถึงและเพียงพอ ● ความถี่ในการให้บริการ ● ประสิทธิภาพการให้บริการ 	<ul style="list-style-type: none"> - พื้นที่เป้าหมายและประชากรกลุ่มเป้าหมายที่รับบริการ - จำนวนครั้งในการให้บริการ - ผลลัพธ์เทียบกับปัจจัยนำเข้า
4. ความรับผิดชอบของหน่วยงาน	<ul style="list-style-type: none"> ● พันธกิจต่อสังคม ● ความรับผิดชอบต่อสาธารณะ ● การให้หลักประกันความเสี่ยง ● การยอมรับข้อผิดพลาด 	<ul style="list-style-type: none"> - การจัดลำดับความสำคัญ - ภารกิจหลักและภารกิจรอง - การตัดสินใจที่สะท้อนความรับผิดชอบต่อ
5. การสนองตอบความต้องการของประชาชน	<ul style="list-style-type: none"> ● การกำหนดประเด็นปัญหา ● การรับฟังความคิดเห็น ● มาตรการ/กลยุทธ์ในการแก้ไขปัญหา ● ความรวดเร็วในการแก้ไขปัญหา 	<ul style="list-style-type: none"> - ระดับการมีส่วนร่วม - การปรึกษาหารือ - การสำรวจความต้องการ
6. ความพึงพอใจของประชากรกลุ่มเป้าหมาย	<ul style="list-style-type: none"> ● ระดับความพึงพอใจ ● การยอมรับ/คัดค้าน 	<ul style="list-style-type: none"> - สัดส่วนของประชากรกลุ่มเป้าหมายที่พอใจหรือไม่พอใจ - ความคาดหวัง - ผลสะท้อนกลับ
7. ผลเสียหายต่อสังคม	<ul style="list-style-type: none"> ● ผลกระทบภายนอก (ทางบวกและทางลบ) ● ต้นทุนทางสังคม 	<ul style="list-style-type: none"> - ความสูญเสียทางเศรษฐกิจ - ผลกระทบด้านสิ่งแวดล้อม - ค่าเสียโอกาส - ความขัดแย้งทางสังคม

เกณฑ์มาตรฐานและตัวชี้วัดการประเมินผลโครงการ

การประเมินผลโครงการ จำเป็นต้องมีเกณฑ์และตัวชี้วัดเพื่อเป็นเครื่องมือกำหนดกรอบทิศทางในการวิเคราะห์และประเมินผลโครงการ ประกอบด้วยเกณฑ์ที่สำคัญ 8 เกณฑ์ด้วยกันคือ

1. เกณฑ์ความก้าวหน้า (Progress)

เป็นการพิจารณาเปรียบเทียบผลของการดำเนินกิจกรรมกับเป้าหมายที่กำหนดตามแผน การประเมินความก้าวหน้ามุ่งที่จะตอบคำถามว่า การดำเนินกิจกรรมตามโครงการสอดคล้องกับวัตถุประสงค์ที่กำหนดหรือไม่ เป็นไปตามกรอบเวลาหรือไม่และประสบกับปัญหาอุปสรรคอะไรบ้าง ประกอบด้วยตัวชี้วัด 4 ประการ คือ

(1) **ผลผลิตเทียบกับเป้าหมายรวมในช่วงเวลา** เป็นการดูสัดส่วนของผลผลิต (Outputs) ของโครงการว่าบรรลุเป้าหมายมากน้อยเพียงใด อาทิ ความยาวของถนนที่สร้างได้ จำนวนแหล่งน้ำขนาดเล็กเพื่อการเกษตร สัดส่วนปริมาณภารงานการก่อสร้าง เทียบกับเป้าหมายรวมในช่วงเวลาที่กำหนด

(2) **จำนวนกิจกรรมแล้วเสร็จ** เนื่องจากโครงการประกอบด้วยชุดกิจกรรมต่าง ๆ มากมาย จึงจำเป็นต้องมีตัวชี้วัดความก้าวหน้า โดยพิจารณาจำนวนกิจกรรมและประเภทของกิจกรรมที่ได้ดำเนินการไปแล้ว ทั้งกิจกรรมหลัก กิจกรรมพื้นฐาน กิจกรรมรอง และกิจกรรมเสริม ในช่วงระยะเวลา อาจเป็น สัปดาห์ เดือน ไตรมาส หรือระยะของโครงการ (Phase)

(3) **ทรัพยากรที่ใช้ไปในช่วงเวลา** เป็นตัวชี้วัดความก้าวหน้าของการใช้ทรัพยากรในโครงการ ซึ่งครอบคลุมด้านงบประมาณโครงการ ได้แก่ งบประมาณที่ใช้ไป งบประมาณที่อยู่ระหว่างผูกพัน เงินงวดและแผนการใช้จ่ายงบประมาณโครงการ และอัตราการใช้บุคลากรสัมพันธ์กับเวลา ในรูปของ คน - วัน (Man - day) หรือ คน เดือน (Man - month)

(4) **ระยะเวลาที่ใช้ไป** เป็นตัวชี้วัดความก้าวหน้าเพื่อดูว่าใช้เวลาไปเท่าใดแล้ว และเหลือระยะเวลาอีกเท่าใดจึงจะครบกำหนดแล้วเสร็จ โดยจะสามารถใช้เป็นเกณฑ์ประเมินและควบคุมกิจกรรมให้บรรลุตามเป้าหมายด้านเวลา และเพื่อทราบถึงระยะเวลาที่ต้องใช้จริงเพื่อให้บรรลุเป้าหมายรวม

2. เกณฑ์ประสิทธิภาพ (Efficiency)

การประเมินประสิทธิภาพเป็นการเปรียบเทียบผลลัพธ์ที่ได้ กับทรัพยากรที่ใช้ไปในการดำเนินงาน ทรัพยากรที่ใช้้นอกจากงบประมาณแล้ว ยังหมายรวมถึงทรัพยากรมนุษย์ ทรัพยากรทางการจัดการ และเวลาที่ใช้ไปในการดำเนินงาน ประกอบด้วยตัวชี้วัด 4 ประการ คือ

(1) **สัดส่วนผลผลิตต่อค่าใช้จ่าย** เป็นตัวชี้วัดประสิทธิภาพการใช้ทรัพยากรทางการเงินของโครงการเพื่อให้ได้ผลผลิตที่เหมาะสมและคุ้มค่ากับการลงทุน ซึ่งจะช่วยให้เกิดการใช้จ่ายเป็นไปอย่างมีประสิทธิภาพ สมประโยชน์ ลดค่าใช้จ่ายและประหยัดต้นทุนการผลิต

(2) **ผลผลิตต่อกำลังคน** เป็นตัวชี้วัดประสิทธิภาพการผลิตต่อบุคลากรหรือเจ้าหน้าที่โครงการ ซึ่งนอกจากจะเป็นตัวชี้ถึงประสิทธิภาพแล้วการดำเนินงานแล้ว ยังแสดงถึงสมรรถนะและศักยภาพของทรัพยากรบุคคลในการดำเนินโครงการ และจะเป็นแนวทางในการปรับขนาดกำลังคนที่เหมาะสมในการดำเนินกิจกรรม และการเพิ่มขีดความสามารถของบุคลากรในระยะยาวอีกด้วย

(3) **ผลิตภาพต่อหน่วยเวลา** เป็นตัวชี้วัดประสิทธิภาพการผลิตในช่วงเวลา อาทิ จำนวนครัวเรือนที่ได้รับการอบรมอาชีพเสริมนอกภาคเกษตรต่อเดือน จำนวนนักเรียนที่เข้าเรียนต่อตามโครงการขยายโอกาสทางการศึกษาในแต่ละปี จำนวนผู้ประกอบการรายย่อยที่ได้รับการส่งเสริมการลงทุนในแต่ละช่วงไตรมาส

(4) **การประหยัดทรัพยากรการจัดการ** เป็นตัวชี้วัดความสามารถของโครงการในการประหยัดทรัพยากรทางการบริหารจัดการ อาทิ การปรับลดค่าใช้จ่ายที่ไม่จำเป็นในการดำเนินโครงการ การตัดทอนขั้นตอนการปฏิบัติซึ่งส่งผลต่อการลดค่าใช้จ่ายของโครงการ การประหยัดค่าพลังงานและค่าสาธารณูปโภคคิดเป็นร้อยละของค่าใช้จ่ายรวม

3. เกณฑ์ประสิทธิผล (Effectiveness)

การประเมินประสิทธิผล เป็นเกณฑ์พิจารณาระดับการบรรลุวัตถุประสงค์เฉพาะด้าน โดยดูจากผลลัพธ์จากการดำเนินงาน ตลอดจนการเปลี่ยนแปลงของประชากรกลุ่มเป้าหมายตามโครงการ ประกอบด้วยตัวชี้วัด 4 ประการ คือ

(1) **ระดับการบรรลุเป้าหมาย** เป็นตัวชี้วัดว่าโครงการบรรลุเป้าหมายด้านใดบ้างและการบรรลุเป้าหมายส่งผลต่อประชากรเป้าหมายอย่างไร โดยสามารถวัดการเปลี่ยนแปลงในเชิงปริมาณและคุณภาพของประชากรเป้าหมาย อาทิ การบรรลุเป้าหมายด้านเศรษฐกิจ สังคม

(2) **ระดับการมีส่วนร่วม** เป็นตัวชี้วัดความสำเร็จโดยให้ความสำคัญกับมิติการมีส่วนร่วม โดยสามารถอธิบายความสัมพันธ์เชิงเหตุผลได้ว่าการมีส่วนร่วมของประชาชนส่งผลต่อระดับความสำเร็จมากน้อยเพียงไร และโครงการจะปรับปรุงส่งเสริมการมีส่วนร่วมได้อย่างไร ระดับการมีส่วนร่วมสามารถวัดจาก จำนวนประชากร ความถี่ระดับและกิจกรรม ซึ่งครอบคลุมการร่วมตัดสินใจ วางแผนและติดตามผล

(3) **ระดับความพึงพอใจ** เป็นเกณฑ์วัดระดับการยอมรับ โดยอาจพิจารณาจากสัดส่วนของประชากรเป้าหมายที่พึงพอใจกับบริการของรัฐ สัดส่วนของครัวเรือนที่พอใจการปฏิบัติหน้าที่ของเจ้าหน้าที่โครงการ ระดับความพึงพอใจในมาตรการตามโครงการ

(4) **ความเสี่ยงของโครงการ** เป็นตัวชี้วัดประสิทธิผลเพื่อดูว่าโครงการมีความเสี่ยงในการบรรลุเป้าหมายด้านใดด้านหนึ่งหรือเป้าหมายรวมของโครงการหรือไม่ ซึ่งค่าความเสี่ยงจะประเมินจากการเปลี่ยนแปลงสถานะแวดล้อมของโครงการ ทั้งในด้านเศรษฐกิจ สังคม การเมืองและสิ่งแวดล้อม ทั้งระยะสั้นและระยะยาว

4. เกณฑ์ผลกระทบ (Impacts)

เป็นการพิจารณาผลกระทบโดยรวมต่อประชากรกลุ่มเป้าหมาย ชุมชน สังคมและหน่วยงานในภาพรวม เป็นผลกระทบระยะยาว ผลกระทบอาจมีทั้งที่มุ่งหวัง (Intended impacts) และผลกระทบที่ไม่ได้มุ่งหวัง (Unintended impacts) ซึ่งอาจเป็นผลด้านบวกหรือด้านลบก็ได้ ประกอบด้วยตัวชี้วัด 3 ประการ คือ

(1) **คุณภาพชีวิต** เป็นตัวชี้วัดผลกระทบต่อการพัฒนาหรือยกระดับคุณภาพชีวิตของประชากรกลุ่มเป้าหมาย อาทิ รายได้ ความเป็นอยู่ โอกาสทางการศึกษา การมีงานทำ สุขอนามัย สภาพแวดล้อมของครัวเรือนชุมชน โดยสามารถวัดจากสัดส่วนครัวเรือนหรือประชากรที่ได้รับการบริการจากโครงการพัฒนาที่ส่งผลกระทบต่อคุณภาพชีวิตที่ดี หรือมาตรฐานการดำรงชีพ

(2) **ทัศนคติและความเข้าใจ** เป็นตัวชี้วัดผลกระทบโดยมุ่งเรื่องทัศนคติและความเข้าใจของประชากรกลุ่มเป้าหมายที่มีต่อโครงการ โดยสามารถวัดระดับ (Scale) ทั้งเชิงบวกและลบต่อตัวโครงการเอง โดยเฉพาะวัตถุประสงค์และมาตรการนโยบายผลประโยชน์ของโครงการ ความพึงพอใจในการรับบริการ และทัศนคติต่อผู้บริหารและเจ้าหน้าที่โครงการ

(3) **การเปลี่ยนแปลงพฤติกรรม** เป็นตัวชี้วัดผลกระทบโดยให้ความสำคัญเรื่องการเปลี่ยนแปลงพฤติกรรมของกลุ่มเป้าหมาย โดยเปรียบเทียบระยะก่อนและหลังมีโครงการ อาทิ สัดส่วนของครัวเรือนที่ยอมรับเทคโนโลยีการผลิตที่รักษาสิ่งแวดล้อม จำนวนเกษตรกรที่ทำการเกษตรแบบธรรมชาติมากขึ้น การปฏิบัติของใช้เวทยานโดยเคารพกฎจราจรมากขึ้น การออกมาใช้สิทธิเลือกตั้งมากขึ้น และลดละพฤติกรรมการซื้อสิทธิขายเสียง การลดพฤติกรรมการประพุดมิชอบในการปฏิบัติหน้าที่

5. เกณฑ์ความสอดคล้อง (Relevance)

เกณฑ์การประเมินความสอดคล้องมุ่งพิจารณาว่าวัตถุประสงค์ของโครงการสอดคล้องกับความต้องการหรือสามารถแก้ไขปัญหาตามที่กำหนดไว้แต่ต้นหรือไม่ ซึ่งจำเป็นต้องมีการประเมินความต้องการที่แท้จริง ตลอดจนจะต้องตอบคำถามด้วยว่า แนวทางและกลยุทธ์ที่ใช้ในการดำเนินงานสอดคล้องกับการแก้ไขปัญหาที่เป็นจริงได้หรือไม่ ประกอบด้วยตัวชี้วัดที่สำคัญ 3 ประการ คือ

(1) **ประเด็นปัญหาหลัก** ซึ่งพิจารณาจากจำนวนเรื่องหรือประเด็นปัญหาและอุปสรรคที่เกิดขึ้น ทั้งที่ได้รับการแก้ไขแล้วและที่ยังไม่สามารถแก้ไข รวมถึงการจัดลำดับความสำคัญของปัญหาตามความเร่งด่วน ตามความรุนแรงของปัญหา

(2) **มาตรการหรือกลยุทธ์ในการแก้ไขปัญหา** เป็นตัวชี้วัดความสอดคล้องกับการแก้ไขปัญหา ซึ่งเป็นมาตรการทั้งระยะสั้นและระยะยาว โดยสามารถดูได้จากมาตรการที่ผู้บริหารโครงการ นำมาใช้ตลอดช่วงระยะเวลาของการดำเนินโครงการ และความสอดคล้องกับปัญหาหลัก

(3) **ความต้องการหรือข้อเรียกร้องของประชากรกลุ่มเป้าหมาย** เป็นตัวชี้วัดถึงความต้องการของผู้รับบริการในการแก้ไขปัญหาที่ประสบอยู่ อาทิ คำร้องเรียน ข้อร้องทุกข์ ให้แก้ไขปัญหาเพื่อสนองตอบประชากรกลุ่มเป้าหมายตามโครงการที่ไม่ได้รับผลประโยชน์จากการดำเนินโครงการ หรือได้รับความเสียหายจากการดำเนินโครงการซึ่งจะเป็นตัวชี้ความสอดคล้องในการดำเนินโครงการและสนองตอบต่อความต้องการของประชากรเป้าหมาย

6. เกณฑ์ความยั่งยืน (Sustainability)

เป็นเกณฑ์การพิจารณาที่สืบเนื่องมาจากความสอดคล้อง โดยพิจารณาระดับความต่อเนื่องของกิจกรรมว่าจะสามารถดำเนินต่อไปได้โดยไม่มีค่าใช้จ่ายประมาณจากภายนอกโครงการ ความสามารถในการเลี้ยงตัวเองได้ นอกจากนี้ยังหมายถึงรวมถึงความสามารถในการขยายกิจกรรมไปยังพื้นที่แห่งใหม่ ประกอบด้วยตัวชี้วัดที่สำคัญ 3 ประการ คือ

(1) **ความอยู่รอดด้านเศรษฐกิจ (Economic viability)** เกี่ยวข้องกับการจัดการทรัพยากรทางการเงินของโครงการ อาทิ จำนวนงบประมาณของโครงการ แผนการใช้จ่ายงบประมาณ ภาระผูกพัน สัดส่วนค่าใช้จ่ายเทียบกับผลผลิตที่ได้ ปริมาณเงินทุนสำรอง แหล่งสนับสนุนงบประมาณ ปริมาณงบประมาณหรือ

เงินทุนหมุนเวียน จำนวน และขนาดกองทุนดำเนินโครงการ ซึ่งเป็นตัวบ่งชี้ถึงความอยู่รอดทางเศรษฐกิจของโครงการ

(2) **สมรรถนะด้านสถาบัน (Institutional capacity)** เป็นตัวชี้วัดความสามารถของหน่วยงานในการบริหารโครงการ การพัฒนาองค์กรประชาชน การมีส่วนร่วมของหน่วยงานที่เกี่ยวข้อง ระดับการมีส่วนร่วมของประชากรกลุ่มเป้าหมายในกระบวนการตัดสินใจ การวางแผนงานและบริหารโครงการ และการปรับปรุงระเบียบวิธีการปฏิบัติที่เอื้อต่อการดำเนินโครงการ

(3) **ความเป็นไปได้ในการขยายผล** เป็นตัวชี้วัดความยั่งยืนโดยพิจารณาความสามารถในการพึ่งตัวเอง โอกาสและช่องทางในการขยายผลการดำเนินโครงการกรณีโครงการประสบผลสำเร็จด้วยดี ทั้งการขยายผลตามแนวราบ กล่าวคือ การเพิ่มกิจกรรมโครงการ การเพิ่มจำนวนประชากรเป้าหมาย การขยายกำลังผลิตของโครงการเดิมและการขยายผลในแนวตั้ง ได้แก่ การขยายพื้นที่โครงการ การขยายเครือข่ายโครงการออกไปทั่วภูมิภาค และการยกระดับโครงการเป็นระดับชาติ

7. เกณฑ์ความเป็นธรรม (Equity)

เป็นเกณฑ์ที่มุ่งให้เกิดความเป็นธรรมในสังคม (Social equity) โดยพิจารณาถึงผลลัพธ์และผลกระทบจากการดำเนินโครงการ โดยยึดหลักการว่าประชากรกลุ่มเป้าหมายจะได้รับหลักประกันเรื่องความเป็นธรรม ความเสมอภาค ความทั่วถึง ในการรับบริการ การจัดสรรคุณค่า (Values) และการกระจายผลตอบแทนที่เสมอภาคเท่าเทียมกัน ประกอบด้วยตัวชี้วัด 3 ประการ คือ

(1) **ความเป็นธรรมระหว่างกลุ่มอาชีพ** เป็นตัวชี้วัดความเป็นธรรมโดยให้ความสำคัญทุกกลุ่มย่อย ในสังคม อาทิ ความเป็นธรรมในการจัดสรรทรัพยากรแหล่งน้ำแก่กลุ่มเกษตรกรและกลุ่มอาชีพอื่น การจัดหาตำแหน่งให้กับผู้ว่างงานและผู้ถูกเลิกจ้าง มาตรการลดผลกระทบทางสังคมปัญหาวิกฤติเศรษฐกิจที่จัดให้แก่ประชากรทุกสาขาอาชีพ

(2) **ความเป็นธรรมระหว่างเพศ** เป็นตัวชี้วัดที่ให้ความสำคัญเรื่องความเป็นธรรมระหว่างเพศ ซึ่งเป็นตัวชี้วัดที่มีความสำคัญมากขึ้นในการประเมินโครงการพัฒนา โดยดูว่าการดำเนินโครงการให้ความเสมอภาคระหว่างเพศ หรือมีการเลือกปฏิบัติระหว่างเพศ (Gender discrimination) หรือไม่ โดยสามารถพิจารณาเรื่องความเท่าเทียมในโอกาส บทบาทระหว่างหญิง/ชาย การปฏิบัติที่เคารพสิทธิ ของสตรี

(3) **ความเป็นธรรมระหว่างชนรุ่น (Intergenerational equity)** เป็นตัวชี้วัดที่เน้นความเป็นธรรมระหว่างชนรุ่น ระหว่างชนรุ่นปัจจุบันและชนรุ่นอนาคต (Future generation) ซึ่งอาจเกี่ยวข้องกับการจัดสรรและใช้ประโยชน์ทรัพยากรธรรมชาติ การจัดหาพลังงาน โครงการพัฒนาขนาดใหญ่ โครงการที่อาจก่อให้เกิดผลกระทบด้านสิ่งแวดล้อม และผลกระทบด้านสังคม โดยคำนึงถึงชนรุ่นอนาคตซึ่งจะเป็นผู้ได้รับผลกระทบจากการตัดสินใจและการดำเนินโครงการในปัจจุบัน

8. เกณฑ์ความเสียหายของโครงการ (Externalities)

เป็นเกณฑ์ที่สำคัญในการประเมินโครงการเพื่อเป็นหลักประกันว่า การดำเนินโครงการจะไม่ก่อให้เกิดความเสียหายหรือผลกระทบด้านลบต่อสังคม หรือชุมชน ประกอบด้วยตัวชี้วัดที่สำคัญ 3 ประการ คือ

(1) **ผลกระทบต่อสิ่งแวดล้อม** เป็นตัวชี้วัดความเสียหายด้านสิ่งแวดล้อม ซึ่งเป็นผลจากการดำเนินโครงการ โดยเป็นการวัดและประเมินเปรียบเทียบผลที่เกิดขึ้นจริงกับการศึกษาผลกระทบด้านสิ่งแวดล้อม (Environmental Impact Assessment – EIA) ในช่วงก่อนทำโครงการ เพื่อให้ผู้ที่เกี่ยวข้องทุกฝ่ายรับผิดชอบ และมีการชดเชยความเสียหายจากผลกระทบในลักษณะที่เหมาะสมและเป็นธรรมแก่ผู้เสียหาย เพื่อเป็นหลักประกันความเสี่ยงให้กับสังคม และเป็นมาตรฐานทางจริยธรรมของผู้อนุมัติและผู้ดำเนินโครงการ

(2) **ผลกระทบต่อเศรษฐกิจ** เป็นตัวชี้วัดผลกระทบหรือความเสียหายทางด้านเศรษฐกิจที่เกิดจากโครงการพัฒนาของรัฐ ในลักษณะของผลกระทบภายนอก (Externalities) ซึ่งสร้างภาระให้กับประชาชนและชุมชนโดยรอบที่ต้องแบกรับค่าใช้จ่ายเป็นต้นทุนทางสังคม (Social costs) ที่ต้องเสียไป อาทิ พื้นที่การเกษตรที่ถูกน้ำท่วมเสียหายจากโครงการสร้างเขื่อน

(3) **ผลกระทบต่อสังคมและวัฒนธรรม** เป็นตัวชี้วัดความเสียหายที่เกิดจากการดำเนินโครงการและส่งผลกระทบต่อสังคมและวัฒนธรรมของชุมชน อาทิ การดำเนินงานที่ก่อให้เกิดการเปลี่ยนแปลงการสูญเสียโครงสร้าง แบบแผนและวิถีการดำเนินชีวิตที่ดี ความเสื่อมถอยของขนบธรรมเนียม วัฒนธรรม ความเชื่อ ความเอื้ออาทร ความร่วมมือและความช่วยเหลือเกื้อกูลของชุมชนดั้งเดิม

เกณฑ์และตัวชี้วัดดังกล่าวข้างต้นสามารถใช้เป็นเครื่องมือในการประเมินผลโครงการ ซึ่งครอบคลุมมิติด้านเศรษฐกิจ สังคม มิติด้านการบริหารจัดการ มิติด้านทรัพยากร และมิติด้านสิ่งแวดล้อม เกณฑ์และตัวชี้วัด จะเป็นประโยชน์ในการติดตามและประเมินผลโครงการ ในลักษณะที่เป็นพลวัต ในทุกขั้นตอนของกระบวนการโครงการ เพื่อวัดถึงความสำเร็จและความล้มเหลวของโครงการพัฒนาต่าง ๆ ซึ่งในทางปฏิบัติจำเป็นต้องนำมาปรับใช้ให้เหมาะสมกับลักษณะโครงการ โดยกำหนดและวัดตัวแปรเฉพาะเพื่อประมวลเป็นตัวชี้วัดรวม (Composite indicators) ของแต่ละโครงการต่อไป

จากองค์ประกอบของระบบติดตามและประเมินผลแผนพัฒนาองค์กรปกครองส่วนท้องถิ่น สามารถแสดงให้เห็นถึงความเป็นระบบ (Systematic) ของรายงานในระบบติดตามและประเมินผลแผนพัฒนาองค์กรปกครองส่วนท้องถิ่น ได้ 2 ระดับใหญ่ คือ ระดับองค์การบริหารส่วนจังหวัด (อบจ.) ซึ่งจะ เป็น M&E Unit ระดับจังหวัด และระดับเทศบาล องค์การบริหารส่วนตำบล (อบต.) ซึ่งจะมีหน่วยติดตามและประเมินด้วยตนเอง Self-Assessment Unit เพื่อทำการเก็บรวบรวมข้อมูลและส่งข้อมูลให้กับ M&E Unit ขององค์การบริหารส่วนจังหวัด ทั้งนี้ องค์การบริหารส่วนจังหวัด (อบจ.) จะต้องเป็นบทบาทหลัก 3 บทบาท คือ บทบาทในการเป็นผู้ รวบรวมข้อมูลข่าวสาร (Data Base) 2 บทบาทเป็นนักวิเคราะห์โครงการ (Project Analyst) และ 3 บทบาท การเป็นผู้เชื่อมโยงแผนยุทธศาสตร์ (Strategic Linkage)

ระเบียบ วิธีการ และเครื่องมือที่ใช้ในการติดตามประเมินผล

1 ระเบียบ

- (1) พระราชบัญญัติเทศบาล พ.ศ. 2496 แก้ไขเพิ่มเติม (ฉบับที่ 13) พ.ศ. 2552
- (2) พระราชบัญญัติกำหนดแผนและขั้นตอนการกระจายอำนาจให้แก่องค์กรปกครองส่วนท้องถิ่น พ.ศ.2542
- (3) พระราชบัญญัติข้อมูลข่าวสารของราชการ พ.ศ. 2540
- (4) พระราชบัญญัติว่าด้วยหลักเกณฑ์และวิธีบริหารกิจการบ้านเมืองที่ดี พ.ศ. 2546
- (5) ระเบียบกระทรวงมหาดไทยว่าด้วยการจัดทำแผนพัฒนาขององค์กรปกครองส่วนท้องถิ่น พ.ศ. 2548 แก้ไขเพิ่มเติมถึง (ฉบับที่ 3) พ.ศ.2560
- (6) ระเบียบกระทรวงมหาดไทย ว่าด้วยการรับเงิน การเบิกจ่ายเงิน การเก็บรักษาเงิน และการตรวจเงินขององค์กรปกครองส่วนท้องถิ่น พ.ศ. 2547

2 วิธีการ

วิธีการ การเก็บรวบรวมข้อมูล

1. ข้อมูลทุติยภูมิ

1.1 โดยศึกษาจากคู่มือ การติดตามและประเมินผลและจัดทำและแปลงแผนไปสู่การปฏิบัติขององค์กรปกครองส่วนท้องถิ่น กรมส่งเสริมปกครองส่วนท้องถิ่น (แบบรายงานติดตามและประเมินผลการดำเนินงาน)

2. ข้อมูลปฐมภูมิ

2.1 ข้อมูลได้จากการสัมภาษณ์ คณะทำงานการติดตามและประเมินผลแจกแบบสอบถามกลุ่มตัวอย่าง โดยแบ่งเป็นกลุ่ม ๆ เพื่อทราบข้อมูลที่เกี่ยวข้องกับผลการดำเนินงานของเทศบาลตำบลร่มเกล้าในแต่ละยุคศาสตร์ และรับแบบสอบถามกลับมาคิดเป็นจำนวน 100 เปอร์เซ็นต์เต็ม

2.2 นำแบบสอบถามมาตรวจสอบความถูกต้องและความครบถ้วนของแบบสอบถาม โดยคณะกรรมการติดตามและประเมินผล และเจ้าหน้าที่ผู้ปฏิบัติงานด้านการจัดทำแผน เพื่อนำไปตรวจสอบและลงรหัสเพื่อวิเคราะห์ข้อมูลต่อไป

ระยะเวลาที่เก็บรวบรวมข้อมูล และติดตามประเมินผล

ในรอบ 1 ปีงบประมาณ

4.2.3 เครื่องมือที่ใช้ในการติดตามประเมินผล

1. เครื่องมือที่ใช้ในการติดตามและประเมินผล คือใช้แบบสอบถาม จำนวน 3 แบบ ดังนี้

1.1 แบบที่ 3/1 แบบประเมินผลการดำเนินงานตามยุทธศาสตร์และแยกตามยุทธศาสตร์

1.2 แบบที่ 3/2 แบบประเมินความพึงพอใจต่อผลการดำเนินงานขององค์กรปกครองส่วนท้องถิ่น

แบบภาพรวม

1.3 แบบที่ 3/3 แบบประเมินความพึงพอใจต่อผลการดำเนินงานขององค์กรปกครองส่วนท้องถิ่น

แบบภาพรวม

สถิติใช้ในการวิเคราะห์ข้อมูล

วิเคราะห์ข้อมูลพื้นฐานโดยใช้ สถิติ (Descriptive Statistics) โดยใช้โปรแกรม SPSS PC+ (Windows Version 10.00) เช่น ค่าร้อยละ ค่าเฉลี่ย เพื่ออธิบายลักษณะของข้อมูลกลุ่มตัวอย่าง โดยมีระดับคะแนนความพึงพอใจ ดังนี้

ระดับคะแนนสูงสุด – ระดับคะแนนต่ำสุด

ช่วงชั้นของระดับคะแนน

ระดับคะแนน 0.00 – 3.33	หมายถึง	พอใจมาก
ระดับคะแนน 3.44 – 6.67	หมายถึง	พอใจ
ระดับคะแนน 6.68 – 10.00	หมายถึง	ไม่พอใจ

แบบที่ 3/1 แบบประเมินผลการดำเนินงานตามแผนยุทธศาสตร์

คำชี้แจง : แบบที่ 3/1 เป็นแบบติดตามตนเอง โดยมีวัตถุประสงค์เพื่อใช้ประเมินผลการดำเนินงานขององค์กรปกครองส่วนท้องถิ่นตามยุทธศาสตร์ที่กำหนดไว้ และมีกำหนดระยะเวลาในการรายงานปีละ 1 ครั้ง หลังจากสิ้นสุดปี งบประมาณ

ส่วนที่ 1 ข้อมูลทั่วไป

1. เทศบาลตำบลร่มเกล้า
2. วัน/เดือน/ปีที่รายงาน

ส่วนที่ 2 ยุทธศาสตร์ และโครงการในปี

3. ยุทธศาสตร์และจำนวนโครงการที่ปรากฏอยู่ในแผน และจำนวนโครงการที่ได้ปฏิบัติ

ยุทธศาสตร์	จำนวนโครงการ	
	จำนวนโครงการที่ปรากฏในแผน	จำนวนโครงการที่ได้ปฏิบัติ
1. ด้านโครงสร้างพื้นฐาน		
2. ด้านการส่งเสริมคุณภาพชีวิต		
3. ด้านการจัดระเบียบชุมชน สังคม และการรักษาความสงบเรียบร้อยภายใน		
4. ด้านการบริหารจัดการและการอนุรักษ์ทรัพยากรธรรมชาติและสิ่งแวดล้อม		
5. ด้านการบริหาร		
6. ด้านศิลปะ วัฒนธรรม จารีตประเพณีและภูมิปัญญาท้องถิ่น		

ส่วนที่ 3 ผลการดำเนินงาน

4. ความพึงพอใจต่อผลการดำเนินงานขององค์กรปกครองส่วนท้องถิ่นในภาพรวม

ประเด็น	พอใจมาก	พอใจ	ไม่พอใจ
1) มีการเปิดโอกาสให้ประชาชนมีส่วนร่วมในโครงการ / กิจกรรม			
2) มีการประชาสัมพันธ์ให้ประชาชนรับรู้ข้อมูลของโครงการ / กิจกรรม			
3) มีการเปิดโอกาสให้ประชาชนแสดงความคิดเห็นในโครงการ / กิจกรรม			
4) มีการรายงานผลการดำเนินงานของโครงการ / กิจกรรมให้ประชาชนทราบ			
5) การเปิดโอกาสให้ประชาชนตรวจสอบการดำเนินโครงการ / กิจกรรม			
6) การดำเนินงานเป็นไปตามระยะเวลาที่กำหนด			
7) ผลการดำเนินโครงการ / กิจกรรมนำไปสู่การแก้ไขปัญหาของประชาชนในท้องถิ่น			
8) ประโยชน์ที่ประชาชนได้รับการดำเนินโครงการ / กิจกรรม			
ภาพรวม			

ส่วนที่ 4 ผลการดำเนินงานในแต่ละยุทธศาสตร์

5. ผลการดำเนินงานในแต่ละยุทธศาสตร์

ยุทธศาสตร์ที่

1) ความพึงพอใจของผู้เกี่ยวข้อง

ประเด็น	คะแนนความพึงพอใจ (เต็ม 10 คะแนน)
1) มีการเปิดโอกาสให้ประชาชนมีส่วนร่วมในโครงการ / กิจกรรม	
2) มีการประชาสัมพันธ์ให้ประชาชนรับรู้ข้อมูลของโครงการ / กิจกรรม	
3) มีการเปิดโอกาสให้ประชาชนแสดงความคิดเห็นในโครงการ / กิจกรรม	
4) มีการรายงานผลการดำเนินงานของโครงการ / กิจกรรมให้ประชาชนทราบ	
5) การเปิดโอกาสให้ประชาชนตรวจสอบการดำเนินโครงการ / กิจกรรม	
6) การดำเนินงานเป็นไปตามระยะเวลาที่กำหนด	
7) ผลการดำเนินโครงการ / กิจกรรมนำไปสู่การแก้ไขปัญหาของประชาชนในท้องถิ่น	
8) ประโยชน์ที่ประชาชนได้รับการดำเนินโครงการ / กิจกรรม	
ภาพรวม	

ส่วนที่ 2 ความพึงพอใจต่อผลการดำเนินงานขององค์กรปกครองส่วนท้องถิ่น

5. ท่านมีความพึงพอใจต่อผลการดำเนินงานขององค์กรปกครองส่วนท้องถิ่นในภาพรวมมากน้อยเพียงใด

ความพึงพอใจ	พอใจมาก	พอใจ	ไม่พอใจ
1) มีการเปิดโอกาสให้ประชาชนมีส่วนร่วมในโครงการ / กิจกรรม			
2) มีการประชาสัมพันธ์ให้ประชาชนรับรู้ข้อมูลของโครงการ / กิจกรรม			
3) มีการเปิดโอกาสให้ประชาชนแสดงความคิดเห็นในโครงการ / กิจกรรม			
4) มีการรายงานผลการดำเนินงานของโครงการ / กิจกรรมให้ประชาชนทราบ			
5) การเปิดโอกาสให้ประชาชนตรวจสอบการดำเนินโครงการ / กิจกรรม			
6) การดำเนินงานเป็นไปตามระยะเวลาที่กำหนด			
7) ผลการดำเนินโครงการ / กิจกรรมนำไปสู่การแก้ไขปัญหาของประชาชนในท้องถิ่น			
8) การแก้ไขปัญหาและการตอบสนองความต้องการของประชาชน			
9) ประโยชน์ที่ประชาชนได้รับการดำเนินโครงการ / กิจกรรม			

แบบที่ 3/3 แบบประเมินความพึงพอใจต่อผลการดำเนินงานขององค์กรปกครองส่วนท้องถิ่นในภาพรวม

คำชี้แจง : แบบที่ 3/3 เป็นแบบสำรวจความพึงพอใจของประชาชน ต่อการดำเนินงานขององค์กรปกครองส่วนท้องถิ่นในภาพรวม โดยกำหนดให้มีการเก็บข้อมูลปีละ 1 ครั้ง หลักจากที่สิ้นสุด

ปีงบประมาณ

ส่วนยุทธศาสตร์.....

ส่วนที่ 1 ข้อมูลทั่วไป

1. เพศ () ชาย () หญิง
2. อายุ () ต่ำกว่า 20 ปี () 20 – 30 ปี () 31 – 40 ปี
 () 41 - 50 ปี () 51 – 60 ปี () มากกว่า 60 ปี
3. การศึกษา () ประถมศึกษา () มัธยมศึกษาหรือเทียบเท่า () อนุปริญญาหรือเทียบเท่า
 ()ปริญญาตรี () สูงกว่าปริญญาตรี () อื่น ๆ
4. อาชีพหลัก () รับราชการ () เอกชน / รัฐวิสาหกิจ () ค้าขาย ธุรกิจส่วนตัว
 () รับจ้าง () นักเรียนนักศึกษา () เกษตรกร
 () อื่น ๆ

ส่วนที่ 2 ความพึงพอใจต่อผลการดำเนินงานขององค์กรปกครองส่วนท้องถิ่น

5. หากให้ท่านประเมินความพึงพอใจต่อผลการดำเนินงานขององค์กรปกครองส่วนท้องถิ่นในการพัฒนา
ด้าน.....โดยให้คะแนนเต็ม 10 ท่านจะให้คะแนน
องค์กรปกครองส่วนท้องถิ่นของท่านเท่าใด

ความพึงพอใจ	คะแนน (10 คะแนน)
1) มีการเปิดโอกาสให้ประชาชนมีส่วนร่วมในโครงการ / กิจกรรม	
2) มีการประชาสัมพันธ์ให้ประชาชนรับรู้ข้อมูลของโครงการ / กิจกรรม	
3) มีการเปิดโอกาสให้ประชาชนแสดงความคิดเห็นในโครงการ / กิจกรรม	
4) มีการรายงานผลการดำเนินงานของโครงการ / กิจกรรมให้ประชาชนทราบ	
5) การเปิดโอกาสให้ประชาชนตรวจสอบการดำเนินโครงการ / กิจกรรม	
6) การดำเนินงานเป็นไปตามระยะเวลาที่กำหนด	
7) ผลการดำเนินโครงการ / กิจกรรมนำไปสู่การแก้ไขปัญหาของประชาชนในท้องถิ่น	
8) ประโยชน์ที่ประชาชนได้รับการดำเนินโครงการ / กิจกรรม	

แบบประเมินความพึงพอใจต่อผลการดำเนินงานเทศบาลตำบลร่มเกล้า ในภาพรวม

ส่วนที่ 1 ข้อมูลทั่วไป

1. เพศ :	ชาย	จำนวน.....คน	คิดเป็นร้อยละ.....
	หญิง	จำนวน.....คน	คิดเป็นร้อยละ.....
2. อายุ :	ต่ำกว่า 20 ปี	จำนวน.....คน	คิดเป็นร้อยละ.....
	20 – 30 ปี	จำนวน.....คน	คิดเป็นร้อยละ.....
	31 – 40 ปี	จำนวน.....คน	คิดเป็นร้อยละ.....
	41 – 50 ปี	จำนวน.....คน	คิดเป็นร้อยละ.....
	51 – 60 ปี	จำนวน.....คน	คิดเป็นร้อยละ.....
	มากกว่า 60 ปี	จำนวน.....คน	คิดเป็นร้อยละ.....

3. การศึกษา :	ประถมศึกษา	จำนวน.....คน	คิดเป็นร้อยละ.....
	มัธยมศึกษาหรือเทียบเท่า	จำนวน.....คน	คิดเป็นร้อยละ.....
	อนุปริญญาหรือเทียบเท่า	จำนวน.....คน	คิดเป็นร้อยละ.....
	ปริญญาตรี	จำนวน.....คน	คิดเป็นร้อยละ.....
	สูงกว่าปริญญาตรี	จำนวน.....คน	คิดเป็นร้อยละ.....
	อื่น ๆ	จำนวน.....คน	คิดเป็นร้อยละ.....
4. อาชีพหลัก :	รับราชการ	จำนวน.....คน	คิดเป็นร้อยละ.....
	เอกชน / รัฐวิสาหกิจ	จำนวน.....คน	คิดเป็นร้อยละ.....
	ค้าขาย ธุรกิจส่วนตัว	จำนวน.....คน	คิดเป็นร้อยละ.....
	รับจ้าง	จำนวน.....คน	คิดเป็นร้อยละ.....
	นักเรียน นักศึกษา	จำนวน.....คน	คิดเป็นร้อยละ.....
	เกษตรกร	จำนวน.....คน	คิดเป็นร้อยละ.....
	อื่น ๆ	จำนวน.....คน	คิดเป็นร้อยละ.....

แบบ 3/3 ส่วนที่ 2 ความพึงพอใจต่อผลการดำเนินงานของ เทศบาลตำบลร่มเกล้า

ท่านมีความพึงพอใจต่อผลการดำเนินงานขององค์กรปกครองส่วนท้องถิ่นในภาพรวมมากน้อยเพียงใด

ความพึงพอใจ	พอใจมาก	พอใจ	ไม่พอใจ
1) มีการเปิดโอกาสให้ประชาชนมีส่วนร่วมในโครงการ / กิจกรรม			
2) มีการประชาสัมพันธ์ให้ประชาชนรับรู้ข้อมูลของโครงการ / กิจกรรม			
3) มีการเปิดโอกาสให้ประชาชนแสดงความคิดเห็นในโครงการ / กิจกรรม			
4) มีการรายงานผลการดำเนินงานของโครงการ / กิจกรรมให้ประชาชนทราบ			
5) การเปิดโอกาสให้ประชาชนตรวจสอบการดำเนินโครงการ / กิจกรรม			
6) การดำเนินงานเป็นไปตามระยะเวลาที่กำหนด			
7) ผลการดำเนินโครงการ / กิจกรรมนำไปสู่การแก้ไขปัญหาของประชาชนในท้องถิ่น			
8) ประโยชน์ที่ประชาชนได้รับการดำเนินโครงการ / กิจกรรม			

แบบ 3/3 ส่วนที่ 2 ความพึงพอใจต่อผลการดำเนินงานของเทศบาลตำบลร่มเกล้า

คะแนนความพึงพอใจต่อผลการดำเนินงานขององค์กรปกครองส่วนท้องถิ่นในการพัฒนาโดยให้คะแนนเต็ม 10

ความพึงพอใจ	คะแนนความพึงพอใจเฉลี่ย (10 คะแนน)
1) มีการเปิดโอกาสให้ประชาชนมีส่วนร่วมในโครงการ / กิจกรรม	
2) มีการประชาสัมพันธ์ให้ประชาชนรับรู้ข้อมูลของโครงการ / กิจกรรม	
3) มีการเปิดโอกาสให้ประชาชนแสดงความคิดเห็นในโครงการ / กิจกรรม	
4) มีการรายงานผลการดำเนินงานของโครงการ / กิจกรรมให้ประชาชนทราบ	
5) การเปิดโอกาสให้ประชาชนตรวจสอบการดำเนินโครงการ / กิจกรรม	
6) การดำเนินงานเป็นไปตามระยะเวลาที่กำหนด	
7) ผลการดำเนินโครงการ / กิจกรรมนำไปสู่การแก้ไขปัญหาของประชาชนในท้องถิ่น	
8) ประโยชน์ที่ประชาชนได้รับการดำเนินโครงการ / กิจกรรม	

4.3 สรุปผลการพัฒนาท้องถิ่น

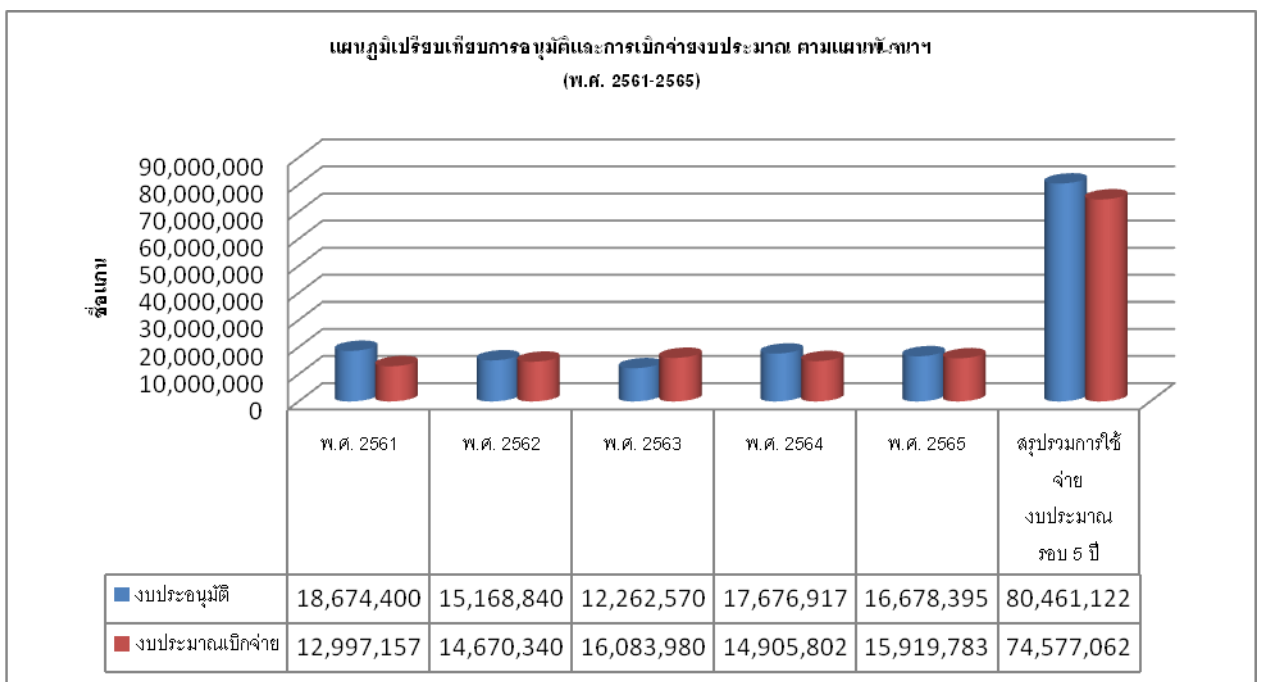
เทศบาลตำบลร่มเกล้า จัดทำแผนพัฒนาท้องถิ่น (พ.ศ.2561-2565) ของเทศบาลตำบลร่มเกล้า ได้กำหนดยุทธศาสตร์และแนวทางการพัฒนา ซึ่งแสดงวิสัยทัศน์ พันธกิจ และจุดมุ่งหมาย เพื่อการพัฒนาในอนาคตในช่วงระยะเวลา 5 ปี (พ.ศ.2561-2565) โดยคำนึงถึงเจตนารมณ์แห่งรัฐธรรมนูญแห่งราชอาณาจักรไทย พระราชบัญญัติเทศบาล พ.ศ. 2496 แก้ไขเพิ่มเติมถึง (ฉบับที่ 14) พ.ศ. 2562 นโยบายของรัฐบาล สอดคล้องกับยุทธศาสตร์ชาติ แผนพัฒนาเศรษฐกิจและสังคมแห่งชาติ แผนพัฒนาภาค แผนพัฒนากลุ่มจังหวัด แผนพัฒนาจังหวัด แผนพัฒนาองค์กรปกครองส่วนท้องถิ่นเขตจังหวัดมุกดาหาร ตลอดจนทั้งแผนชุมชนในพื้นที่ตำบลร่มเกล้า ภายใต้วิสัยทัศน์ “การเกษตรก้าวหน้า สาธารณูปโภคครบครัน เศรษฐกิจดี การศึกษาดี ชุมชนเข้มแข็ง”

เทศบาลตำบลร่มเกล้า กำหนดยุทธศาสตร์ตามแผนพัฒนาท้องถิ่น (พ.ศ. 2561-2565) ประกอบด้วยยุทธศาสตร์การพัฒนา 6 ยุทธศาสตร์ ประกอบด้วย

- ยุทธศาสตร์ที่ 1 การพัฒนาโครงสร้างพื้นฐาน
- ยุทธศาสตร์ที่ 2 การส่งเสริมคุณภาพชีวิตและการบริหารบ้านเมืองที่ดี
- ยุทธศาสตร์ที่ 3 การจัดระเบียบชุมชนและสังคม
- ยุทธศาสตร์ที่ 4 การวางแผนการลงทุนและการท่องเที่ยว
- ยุทธศาสตร์ที่ 5 การบริหารจัดการทรัพยากรธรรมชาติและสิ่งแวดล้อม
- ยุทธศาสตร์ที่ 6 การส่งเสริมด้านการศาสนา วัฒนธรรม ประเพณี และภูมิปัญญาท้องถิ่น

ในรอบระยะแผนพัฒนา (พ.ศ.2561-2565) ของเทศบาลตำบลร่มเกล้า ได้นำกิจกรรมโครงการตามแผนพัฒนามาจัดสรรงบประมาณดำเนินโครงการในแต่ละปีงบประมาณ โดยมีผลสัมฤทธิ์การพัฒนาตำบลร่มเกล้า ตามยุทธศาสตร์การพัฒนา ดังตารางต่อไปนี้

การนำแผนพัฒนาไปปฏิบัติ				
ปีงบประมาณ	จัดสรร งบประมาณ/ งบประมาณอนุมัติ	นำไปปฏิบัติ/ งบประมาณ เบิกจ่าย	ร้อยละ	หมายเหตุ
พ.ศ. 2561	18,674,400	12,997,157	69.60	
พ.ศ. 2562	15,168,840	14,670,340	96.71	
พ.ศ. 2563	12,262,570	16,083,980	131.16	
พ.ศ. 2564	17,676,917	14,905,802.54	84.32	
พ.ศ. 2565	16,678,395	15,919,783.02	95.45	
รวม	80,461,122	74,577,062.56	92.69	



จากตารางและแผนภูมิข้างต้น เทศบาลตำบลร่มเกล้าสามารถอนุมัติงบประมาณดำเนินงานโครงการ ตามแผนพัฒนาท้องถิ่น (พ.ศ. 2561-2565) รวมงบประมาณทั้งสิ้น 80,461,122 บาท และสามารถเบิกจ่ายเงินงบประมาณได้รวมทั้งสิ้น 74,577,062 บาท ผลสัมฤทธิ์รวม คิดเป็นร้อยละ 92.69

4.4 ข้อเสนอแนะในการจัดทำแผนพัฒนาท้องถิ่นในอนาคต

4.4.1 ผลกระทบนำไปสู่นาคต

ยุทธศาสตร์ที่ 1 การพัฒนาโครงสร้างพื้นฐาน

การก่อสร้าง ปรับปรุง บำรุงรักษา ซ่อมแซม โครงสร้างพื้นฐาน อาทิ โครงข่ายถนนหนทาง การคมนาคมขนส่ง สะพาน ระบบสาธารณูปโภค สาธารณูปการ ต่าง ๆ

ผลกระทบเชิงบวก	ผลกระทบเชิงลบ
1.การคมนาคมสัญจร ขนส่ง สะดวกรวดเร็ว	1.ผู้ขับขี่รถใช้ความเร็วสูงขึ้น เสี่ยงเกิดอุบัติเหตุในชุมชน
2.การบริหารจัดการแหล่งน้ำได้รับการบำรุงรักษาเก็บกักเก็บน้ำได้มากขึ้น	2.การก่อสร้างล้ำเขตพื้นที่เอกชน ตีลังก้าห้วย ลำคลองไหลทับพื้นที่เอกชน เกิดความขัดแย้งกับเอกชน
3.ระบบสาธารณูปโภคและสาธารณูปการเพียงพอและทั่วถึง	3.เกิดปัญหาฟ้องร้องผู้มีส่วนได้เสีย องค์กรกับเอกชน

ยุทธศาสตร์ที่ 2 การส่งเสริมคุณภาพชีวิตและการบริหารบ้านเมืองที่ดี

การพัฒนาคุณภาพชีวิต ระบบการศึกษา สถาบันครอบครัว กิจการสาธารณสุข การส่งเสริมศาสนาวัฒนธรรม ประเพณี การส่งเสริมกิจกรรมกีฬาและนันทนาการต่าง ๆ

ผลกระทบเชิงบวก	ผลกระทบเชิงลบ
1.โดยภาพรวมประชาชนมีคุณภาพชีวิตที่ดีขึ้น	1.ประชาชนใช้จ่ายเงินฟุ่มเฟือยไปกับการเล่นการพนัน
2.ระบบการศึกษามีคุณภาพ เด็กเล็กได้รับการพัฒนาเจริญเติบโตสมวัย	ซื้อหวยเสี่ยงโชค
3.ผู้สูงอายุ ผู้พิการ ผู้ป่วยเอดส์ คนด้อยโอกาส ได้รับสวัสดิการเงินช่วยเหลือเลี้ยงชีวิต	2.ประชาชนทุกช่วงวัยเสพติดสื่อสังคมออนไลน์ และการใช้สื่อที่ไม่สร้างสรรค์
4.พัฒนาองค์กรควบคู่กับการพัฒนาชุมชนท้องถิ่น	

ยุทธศาสตร์ที่ 3 การจัดระเบียบชุมชนและสังคม

การจัดระเบียบสังคมชุมชน หมู่บ้าน สร้างวินัยทางสังคม รักษาความสงบเรียบร้อย ความปลอดภัยในชีวิตและทรัพย์สิน และส่งเสริมการดำเนินงานป้องกันและบรรเทาสาธารณภัย

ผลกระทบเชิงบวก	ผลกระทบเชิงลบ
1.ประชาชน ชุมชน/หมู่บ้าน มีความเข้มแข็ง	
2.ประชาชนมีความปลอดภัยในชีวิตและทรัพย์สิน	

ยุทธศาสตร์ที่ 4 การวางแผนการลงทุนและการท่องเที่ยว

ส่งเสริมการพัฒนาอาชีพ พัฒนาเศรษฐกิจชุมชนเข้มแข็งด้วยหลักเศรษฐกิจพอเพียง ผลผลิตทางการเกษตร ผลิตภัณฑ์ชุมชน อุตสาหกรรม SME การท่องเที่ยว

ผลกระทบเชิงบวก	ผลกระทบเชิงลบ
1. ประชาชนมีอาชีพเสริมเพิ่มรายได้	1. การระบาดของเชื้อไวรัสโคโรนา 2019 ทำให้เศรษฐกิจ การค้า การท่องเที่ยวหยุดชะงัก
2. ประชาชนสามารถดำเนินชีวิตตามหลักเศรษฐกิจพอเพียง	2. เกิดปัญหาขยะจากนักท่องเที่ยว
3. กลุ่มอาชีพมีความเข้มแข็งสามารถพึ่งตนเองได้มากขึ้น	
4. มีแหล่งท่องเที่ยวเชิงวัฒนธรรมและเชิงนวัตกรรม	
พลังงานสะอาด (โครงการฟุ้งกังหันลมร่มเกล้าฯ)	

ยุทธศาสตร์ที่ 5 การบริหารจัดการทรัพยากรธรรมชาติและสิ่งแวดล้อม

การบริหารจัดการแก้ไขปัญหาสิ่งแวดล้อม มลพิษ ขยะมูลฝอย สิ่งปฏิกูล การบำรุงรักษาทรัพยากรธรรมชาติ และความหลากหลายทางชีวภาพในชุมชนให้คงไว้ ซึ่งระบบนิเวศที่ดี ปรับปรุงภูมิทัศน์ พัฒนาสวนสาธารณะ ตลอดจนการเพิ่มพื้นที่สีเขียวในชุมชน และพื้นที่ป่า

ผลกระทบเชิงบวก	ผลกระทบเชิงลบ
1. โดยภาพรวมประชาชนมีคุณภาพชีวิตที่ดีขึ้น	
2. ระบบการศึกษามีคุณภาพ เด็กเล็กได้รับการพัฒนาเจริญเติบโตสมวัย	
3. ผู้สูงอายุ ผู้พิการ ผู้ป่วยเอดส์ ได้รับสวัสดิการเงินช่วยเหลือเลี้ยงชีพ	

ยุทธศาสตร์ที่ 6 การส่งเสริมด้านการศาสนา วัฒนธรรม ประเพณี และภูมิปัญญาท้องถิ่น

เสริมสร้าง อนุรักษ์วัฒนธรรมประเพณีท้องถิ่น ทำนุบำรุงการศาสนา ศิลปะ ภูมิปัญญาท้องถิ่น รากเหง้า อัตลักษณ์ท้องถิ่น

ผลกระทบเชิงบวก	ผลกระทบเชิงลบ
1. ประเพณี ศิลปวัฒนธรรม ภูมิปัญญาท้องถิ่นได้รับการอนุรักษ์ฟื้นฟู	1. ในระหว่างกิจกรรมงานบุญ ประเพณีต่าง ๆ มีการเล่นการพนัน ต้มเครื่องต้มแอลกอฮอล์
2. วัฒนธรรม ประเพณีท้องถิ่นได้รับการพัฒนาฟื้นฟู เกิดคุณค่า สร้างมูลค่าทางเศรษฐกิจ	2. เกิดการทะเลาะวิวาทในงานบุญประเพณีต่าง ๆ
3. ก่อให้เกิดรายได้จากการท่องเที่ยว	

4.4.2 ข้อเสนอแนะผลจากการพัฒนา

สืบเนื่องจาก Thailand 4.0 ที่เป็นโมเดลใหม่เพื่อปฏิรูปโครงสร้างเศรษฐกิจของประเทศไปสู่ Value-based economy หรือเศรษฐกิจที่ขับเคลื่อนด้วยนวัตกรรม ปรับเปลี่ยนจากทำมากได้น้อยเป็นทำน้อยได้มาก

เป็นการเปลี่ยนทั้งระบบใน 4 องค์ประกอบสำคัญคือ

1. เปลี่ยนจากการเกษตรแบบดั้งเดิม (Traditional Farming) เป็นการเกษตรสมัยใหม่ที่เน้นการบริหารจัดการและเทคโนโลยี (Smart Farming) เกษตรกรแบบเป็นผู้ประกอบการ (Entrepreneur)
2. เปลี่ยนจาก Traditional SMEs ที่รัฐต้องให้ความช่วยเหลือตลอดเวลาไปสู่การเป็น Smart Enterprises และ Startups ที่มีศักยภาพสูง
3. เปลี่ยนจาก Traditional Services ซึ่งมีการสร้างมูลค่าค่อนข้างต่ำ ไปสู่ High Value Services
4. เปลี่ยนจากแรงงานทักษะต่ำไปสู่แรงงานที่มีความรู้ ความเชี่ยวชาญ และทักษะสูง

5 กลุ่มเทคโนโลยีอุตสาหกรรมเป้าหมาย

จะมีการพัฒนาเต็มเต็มวิทยาการ ความคิดสร้างสรรค์ นวัตกรรม วิทยาศาสตร์ เทคโนโลยีและการวิจัยและพัฒนา 5 กลุ่มเทคโนโลยีและอุตสาหกรรมเป้าหมาย

1. กลุ่มอาหาร เกษตร และเทคโนโลยีชีวภาพ (Food, Agriculture & Bio-Tech)
2. กลุ่มสาธารณสุข สุขภาพ และเทคโนโลยีการแพทย์ (Health, Wellness & Bio-Med)
3. กลุ่มเครื่องมืออุปกรณ์อัจฉริยะ หุ่นยนต์ ระบบเครื่องกลที่ใช้ระบบอิเล็กทรอนิกส์ควบคุม (Smart Devices, Robotics & Mechatronics)
4. กลุ่มดิจิทัล เทคโนโลยีอินเทอร์เน็ตที่เชื่อมต่อกับอุปกรณ์ต่าง ๆ ปัญญาประดิษฐ์ (Digital, Artificial Intelligence & Embedded Technology)
5. กลุ่มอุตสาหกรรมสร้างสรรค์ วัฒนธรรม และบริการที่มีมูลค่าสูง (Creative, Culture & High Value Services)

ใช้พลังประชารัฐ

ผู้มีส่วนร่วมประกอบด้วยภาคเอกชน ภาคประชาชน ภาคการเงิน การธนาคาร มหาวิทยาลัย และสถาบันวิจัย โดยมีภาครัฐเป็นตัวสนับสนุน เช่น กลุ่มอาหาร เกษตร และเทคโนโลยีชีวภาพ จะมีภาคเอกชน คือกลุ่มมิตรผล บริษัทไทยยูเนียนโพแทสเซียมโปรดักส์ และเครือเจริญโภคภัณฑ์เป็นแกนหลัก โดยมีผู้สนับสนุนทางการเงินคือ ธนาคารเพื่อการเกษตรและสหกรณ์การเกษตรและธนาคารออมสิน มีแกนนำในการทำวิจัยและพัฒนาเทคโนโลยีใหม่ ๆ คือ มหาวิทยาลัยเกษตรศาสตร์และมหาวิทยาลัยที่เน้นการวิจัยในภูมิภาคต่าง ๆ และมีการสนับสนุนจากภาครัฐ เช่น กระทรวงการคลัง สำนักงานส่งเสริมการลงทุน (บีโอไอ)

ใช้หลักปรัชญาเศรษฐกิจพอเพียง

5 กลุ่มเป้าหมายหลักในการพัฒนาจะเป็นส่วนที่ประเทศไทยต้องการพัฒนาด้วยตนเองเป็นหลัก แล้วค่อยต่อยอดด้วยเครือข่ายความร่วมมือจากต่างประเทศ สอดรับกับบันได 3 ชั้น ของหลักปรัชญาเศรษฐกิจพอเพียง

- การพึ่งพาตนเอง
- พึ่งพากันเอง
- รวมกันเป็นกลุ่มอย่างมีพลัง

การพัฒนาที่สมดุลตั้งอยู่บนฐานคิดของปรัชญาเศรษฐกิจพอเพียงที่ว่า

- เมื่อพร้อมต้องรู้จักเต็ม (Fulfilled)
- เมื่อพอต้องรู้จักหยุด (Enough)
- เมื่อเกินต้องรู้จักปัน (Sharing) แชร้ออกไปเมื่อเพียงพอแล้ว

เศรษฐกิจพอเพียง เป็นกรอบแนวคิด ซึ่งมุ่งให้ทุกคนสามารถพึ่งพาตัวเองได้ รวมถึงการพัฒนาให้ดียิ่งขึ้น จนเกิดความยั่งยืน คำว่า พอเพียง คือ การดำเนินชีวิตแบบทางสายกลาง โดยตั้งอยู่บนหลักสำคัญสามประการ คือ ความพอประมาณ ความมีเหตุผล และการมีภูมิคุ้มกันที่ดี

ความพอประมาณ

คือ การดำรงชีวิตให้เหมาะสม ซึ่งเราควรจะมี ความพอประมาณทั้งการหารายได้ และพอประมาณในการใช้จ่าย ความพอประมาณในการหารายได้ คือ ทำงานหารายได้ด้วยช่องทางสุจริต ทำงานให้เต็มความสามารถ ไม่เบียดเบียนผู้อื่น ส่วนความพอประมาณในการใช้จ่าย หมายถึง การใช้จ่ายให้เหมาะสมกับฐานะความเป็นอยู่ ไม่ใช้จ่ายฟุ่มเฟือยหรือใช้จ่ายเกินตัว และในขณะเดียวกัน ก็ใช้จ่ายในการดูแลตนเอง และครอบครัวอย่างเหมาะสม ไม่อยู่อย่างลำบาก และผิดเคืองจนเกินไป

ความมีเหตุผล

ไม่ว่าจะเป็นการทำธุรกิจ หรือการดำรงชีวิตประจำวัน เราจำเป็นต้องมีการตัดสินใจตลอดเวลา ซึ่งการตัดสินใจที่ดี ควรตั้งอยู่บนการไตร่ตรองถึงเหตุ รวมทั้งคำนึงถึงผลที่อาจตามมาจากการตัดสินใจอย่างรอบคอบ ไม่ใช่ตัดสินใจตามอารมณ์ หรือจากสิ่งที่คนอื่นบอกมาโดยปราศจากการวิเคราะห์

การมีภูมิคุ้มกันที่ดี

คือ การเตรียมตัวให้พร้อมรับมือกับความเปลี่ยนแปลง ในโลกที่ไม่มีอะไรแน่นอน ทั้งสภาพลม ฟ้า อากาศที่ไม่เอื้ออำนวยต่อการทำเกษตร การเปลี่ยนแปลงในบริษัทคู่ค้า การเลิกจ้างพนักงานในบริษัทใหญ่ หรือแม้แต่ความไม่แน่นอนของสถานการณ์ทั้งในและต่างประเทศที่มีผลต่อการลงทุน เราจึงจำเป็นต้องเรียนรู้ที่จะดำรงอยู่ได้ด้วยการพึ่งพาตนเอง และตั้งอยู่ในความไม่ประมาทอยู่เสมอ เช่น เตรียมแผนสำรองสำหรับแต่ละสถานการณ์ การมีรายได้หลายทางเพื่อลดความเสี่ยงในวันที่ถูกเลิกจ้างหรือการกระจายความเสี่ยงในการลงทุน โดยการดำรงชีวิตตามหลักการทั้งสามข้อนั้น จำเป็นต้องมีความรู้และคุณธรรมประกอบด้วย ความรู้ช่วยสร้างภูมิคุ้มกันที่เหมาะสม เช่น ความรู้ในการประกอบวิชาชีพช่วยให้ธุรกิจและการงานเจริญก้าวหน้า หรือความรู้ในการลงทุนช่วยสร้างภูมิคุ้มกันให้เงินลงทุน ทั้งนี้ ความรู้และประสบการณ์ จะช่วยทำให้เราตัดสินใจได้อย่างเป็นเหตุเป็นผล ถึงแม้ว่า พื้นฐานความคิดและประสบการณ์ที่แตกต่างกันอาจทำให้เหตุผลของแต่ละคนนั้นแตกต่างกัน แต่หากทุกคนยึดมั่นอยู่ในหลักคุณธรรม ก็จะทำให้การอยู่ร่วมกันในสังคมเป็นไปอย่างสงบสุขการพึ่งพา

ตัวเองได้เป็นเพียงส่วนเริ่มต้นของการพัฒนาเศรษฐกิจพอเพียง โดยเมื่อทุกคนสามารถดูแลตัวเอง และครอบครัวได้แล้ว ขึ้นต่อไปอาจทำการพัฒนาธุรกิจ โดยมีการรวมกลุ่มกันในวิชาชีพเดียวกัน เพื่อแลกเปลี่ยนความรู้และให้ความช่วยเหลือซึ่งกันและกัน ในการรวมกลุ่มกันนั้น ไม่จำกัดเฉพาะการรวมกลุ่มของชาวบ้าน เกษตรกร ในรูปของสหกรณ์ การทำงานในเมืองก็สามารถมีการรวมกลุ่มกันได้ เช่น การแบ่งปันความรู้ ประสบการณ์ในการทำธุรกิจของกลุ่มอุตสาหกรรมเดียวกัน การแลกเปลี่ยนแนวคิดการลงทุน เพื่อเป็นการต่อยอดความรู้ รวมไปถึงการแบ่งปันความช่วยเหลือส่งกลับคืนสู่สังคม ไปสู่กลุ่มที่ยังต้องการความช่วยเหลืออยู่ เช่น กิจกรรมจิตอาสา เพื่อสร้างสังคมที่เข้มแข็งและอยู่ร่วมกันอย่างสงบสุข แนวคิดเศรษฐกิจพอเพียงนั้น เป็นแนวคิดที่ตั้งอยู่บนความไม่ประมาท ด้วยการใช้ความรู้และคุณธรรม เพื่อให้เกิดการพึ่งพาตัวเองได้ และเพื่อแผ่ไปถึงสังคม ซึ่งเราสามารถนำหลักการปฏิบัติไปปรับใช้ได้ทั้งในชีวิตการทำงาน และการดำรงชีวิต

ประชาชนจะมีหลักประกันความมั่นคงทางเศรษฐกิจ มีสังคมที่เกื้อกูล แบ่งปัน เกิดการสร้างเสริมพลังทางสังคม และสร้างความเป็นปึกแผ่นในสังคม สามารถรับมือกับการแข่งขันที่ท้าทายของโลก จากการฉีกกำลังของทุกภาคส่วนผ่านกลไก “ประชารัฐ” ไปสู่ยุทธศาสตร์ของประเทศ คือการพัฒนาประเทศไทย “ความมั่นคง มั่งคั่ง และยั่งยืนอย่างแท้จริง”

จากยุทธศาสตร์ Thailand 4.0 ดังกล่าว ทิศทางการพัฒนาเทศบาลตำบลร่มเกล้า จำเป็นต้องปรับตัวปรับทิศทางการพัฒนา โดยมุ่งเน้นการสร้างนวัตกรรมใหม่ ๆ เสริมสร้างศักยภาพองค์กรด้วยเทคโนโลยีและนวัตกรรม ทั้งนี้โดยการสร้างความเข้มแข็งจากภายใน ยกกระดับนวัตกรรมองค์กร ชุมชน สร้างความเข้มแข็งของชุมชนและภาคีเครือข่าย บุคลากรต้องมีทักษะความรู้ เทคโนโลยีสารสนเทศและก้าวทันต่อสภาวะการเปลี่ยนแปลงทั้งจากภายในและภายนอก

จากสภาพการเปลี่ยนแปลงของโลก ที่กำลังประสบปัญหาการแพร่ระบาดของเชื้อไวรัสโคโรนา 2019 (COVID-19) และยังมีแนวโน้มการระบาดอย่างต่อเนื่องจากการกลายพันธุ์ของตัวเชื้อไวรัสเอง สร้างผลกระทบทำให้เกิดวิกฤติโลก

2.1 การพัฒนาโครงสร้างพื้นฐาน พัฒนาให้ครอบคลุมพื้นที่และเชื่อมโยงกับท้องถิ่นอื่นอย่างทั่วถึง และมีมาตรฐาน

2.2 ให้มีการบริหารจัดการน้ำอย่างเป็นระบบ เพื่อแก้ไขปัญหา น้ำท่วม น้ำแล้งอย่างมีประสิทธิภาพอย่างยั่งยืน

2.3 ตระหนักและให้ความสำคัญกับผู้สูงอายุ ในสภาวะการสังคมผู้สูงอายุ

2.4 เสริมสร้างความรู้ความเข้าใจ การปรับ การปฏิบัติตัวในการดำรงชีวิตวิถีใหม่จากผลกระทบการแพร่ระบาดของเชื้อไวรัสโคโรนา 2019 (COVID-19)

2.5 ตระหนักและให้ความสำคัญกับปัญหาขยะชุมชน และสภาวะโลกร้อน

2.6 บังคับใช้กฎหมายการป้องกันและแก้ไขปัญหายาเสพติดอย่างจริงจังเข้มข้นในทุกภาคส่วนและทุกระดับกระบวนการขั้นตอนของกฎหมาย

2.7 ส่งเสริมและสร้างนวัตกรรมใหม่ ๆ ด้วยเทคโนโลยีสารสนเทศ ตลอดจนการสร้างภาคีเครือข่ายผ่านสื่อออนไลน์

2.8 เร่งเสริมสร้าง ปกป้องค่านิยมคุณธรรมจริยธรรมอันดีงามในกลุ่มเด็กและเยาวชน เพื่อป้องกันและแก้ไขปัญหาความก้าวร้าวเอาแต่ใจในกลุ่มเด็ก เพื่อเติบโตเป็นผู้ใหญ่ที่มีคุณภาพในอนาคต

2.9 เร่งเสริมสร้างความรู้ความเข้าใจการใช้สื่อเทคโนโลยีอย่างสร้างสรรค์ การเสพติดสื่อ การเผยแพร่ข้อมูลข่าวสารจริงเท็จ ให้แก่ประชาชนทุกระดับ สร้างความรู้คู่คุณธรรม

ภาคผนวก

(อำนาจ)

คำสั่งเทศบาลตำบลร่มเกล้า

ที่ 97 / 2564

เรื่อง แต่งตั้งคณะกรรมการสนับสนุนการจัดทำแผนพัฒนาท้องถิ่น เทศบาลตำบลร่มเกล้า

อาศัยอำนาจตามความในมาตรา 48 เศรศ แห่งพระราชบัญญัติเทศบาล พ.ศ.2496 แก้ไขเพิ่มเติม (ฉบับที่ 14) พ.ศ. 2562 และระเบียบกระทรวงมหาดไทยว่าด้วยการจัดทำแผนพัฒนาขององค์กรปกครองส่วนท้องถิ่น พ.ศ. 2548 แก้ไขเพิ่มเติมถึง (ฉบับที่ 3) พ.ศ. 2561 ข้อ 8 จึงแต่งตั้งบุคคลตามรายชื่อข้างท้ายนี้ เป็นคณะกรรมการสนับสนุนการจัดทำแผนพัฒนาท้องถิ่น เทศบาลตำบลร่มเกล้า อำเภอนิคมน้ำจืด จังหวัดมุกดาหาร ประกอบด้วย

1. นายยุทธจักร นนทสะเกษ	ปลัดเทศบาลตำบลร่มเกล้า	ประธานกรรมการ
2. นางสุมาลี แก้วไพฑูรย์	ผอ.กองคลัง	กรรมการ
3. นายทวีศักดิ์ ปัทม	หัวหน้ากองช่าง	กรรมการ
4. นายชูจิตร สุวรรณไตรย์	ผู้แทนประชาคม	กรรมการ
5. นายนาลย์ เสียงเย็น	ผู้แทนประชาคม	กรรมการ
6. นายสำรวย ตาลสมรส	ผู้แทนประชาคม	กรรมการ
7. นายเนรศ อินทะทอง	หัวหน้าสำนักปลัด	กรรมการและเลขานุการ
8. นายธงชัย ธนพรภูวดล	นักวิเคราะห์	ผู้ช่วยเลขานุการ

มีอำนาจหน้าที่

- รวบรวมแนวทางและข้อมูล นำมาวิเคราะห์เพื่อจัดทำร่างแผนพัฒนาท้องถิ่น
- จัดทำร่างแผนพัฒนาท้องถิ่น ให้สอดคล้องกับแนวทางการพัฒนาที่คณะกรรมการพัฒนาเทศบาลตำบลร่มเกล้ากำหนด
- จัดทำร่างแผนพัฒนาท้องถิ่นเพิ่มเติมหรือเปลี่ยนแปลงพร้อมเหตุผลและความจำเป็น เสนอคณะกรรมการพัฒนาท้องถิ่น
- จัดทำร่างแผนปฏิบัติการหรือแผนดำเนินงานประจำปี และจัดทำร่างข้อกำหนดขอบข่ายและรายละเอียดของงานตามระเบียบกระทรวงมหาดไทย ว่าด้วยการจัดทำแผนพัฒนาขององค์กรปกครองส่วนท้องถิ่น พ.ศ. 2548 ข้อ 10 และข้อ 11

ทั้งนี้ ตั้งแต่วันที่ 1 พฤษภาคม 2564 เป็นต้นไป

สั่ง ณ วันที่ 5 พฤษภาคม พ.ศ. 2564

(ลงชื่อ) วีระศักดิ์ กุลบุญมา

(นายวีระศักดิ์ กุลบุญมา)

นายกเทศมนตรีตำบลร่มเกล้า

(ถ้าเนา)

คำสั่งเทศบาลตำบลร่มเกล้า

ที่ 002/ 2567

เรื่อง แต่งตั้งคณะกรรมการพัฒนาท้องถิ่น เทศบาลตำบลร่มเกล้า

โดยสมควรปรับปรุงคำสั่งแต่งตั้งคณะกรรมการพัฒนาท้องถิ่นเทศบาลตำบลร่มเกล้า ให้เป็นปัจจุบัน การดำเนินการตามภารกิจที่เกี่ยวข้องตามอำนาจหน้าที่ของคณะกรรมการเป็นไปด้วยความเรียบร้อย มีประสิทธิภาพ อันเป็นประโยชน์ต่อการพัฒนาท้องถิ่นตำบลร่มเกล้า

อาศัยอำนาจตามความในมาตรา ๔๘ เตรส แห่งพระราชบัญญัติเทศบาล พ.ศ.2496 แก้ไขเพิ่มเติม (ฉบับที่ 14) พ.ศ. 2562 ประกอบระเบียบกระทรวงมหาดไทยว่าด้วยการจัดทำแผนพัฒนาขององค์กรปกครองส่วนท้องถิ่น พ.ศ. 2548 แก้ไขเพิ่มเติมถึง (ฉบับที่ 3) พ.ศ. 2561 ข้อ 8 จึงให้ยกเลิกคำสั่งเทศบาลตำบลร่มเกล้า ที่ 96/2564 ลงวันที่ 5 พฤษภาคม 2564 โดยใช้คำสั่งนี้แทน ให้คณะกรรมการพัฒนาท้องถิ่นเทศบาลตำบลร่มเกล้า ประกอบด้วย

1. นายวีระศักดิ์	กุลบุญมา	นายกเทศมนตรี	ประธานกรรมการ
2. นายจินดา	สมประสงค์	รองนายกเทศมนตรีฯ	กรรมการ
3. นายสมัย	อาจวิชัย	รองนายกเทศมนตรีฯ	กรรมการ
4. นางศรัญญา	สิทธิประภา	สมาชิกสภาเทศบาล	กรรมการ
5. นายลือชัย	พลพลีก	สมาชิกสภาเทศบาล	กรรมการ
6. นายเข้มพร	ชุมศรี	สมาชิกสภาเทศบาล	กรรมการ
7. นายสมใจ	รินโพคา	ผู้ทรงคุณวุฒิ	กรรมการ
8. นางสุทิตี	ศรเพชร	ผู้ทรงคุณวุฒิ	กรรมการ
9. นางอุไรวัฒน์	สมตน	ผู้ทรงคุณวุฒิ	กรรมการ
10. นางเทียมจันทร์	มนต์ดี	ผู้แทนภาคราชการ	กรรมการ
11. นายอภิเชษฐ	สุวรรณโคตร	ผู้แทนภาคราชการ	กรรมการ
12. นายอนุชา	บุรีรัตน์	ผู้แทนภาคราชการ	กรรมการ
13. นายอาภรณ์	เนตรวงศ์	ผู้แทนประชาคม	กรรมการ
14. นายภาณุวัฒน์	ข้าสะโปน	ผู้แทนประชาคม	กรรมการ
15. นายพนม	เชื้อคมตา	ผู้แทนประชาคม	กรรมการ
16. นายเนรศ	อินทะกอง	หัวหน้าสำนักปลัด รักษาราชการแทนปลัด	กรรมการและเลขานุการ

มีอำนาจหน้าที่ ดังนี้

1. กำหนดแนวทางการพัฒนาท้องถิ่น โดยพิจารณาจาก

- (ก) อำนาจหน้าที่ขององค์กรปกครองส่วนท้องถิ่น โดยเฉพาะอำนาจหน้าที่ที่มีผลกระทบต่อประโยชน์สุขของประชาชน เช่น การป้องกันและบรรเทาสาธารณภัย การผังเมือง
- (ข) ภารกิจถ่ายโอนตามกฎหมายกำหนดแผนและขั้นตอนการกระจายอำนาจ
- (ค) ยุทธศาสตร์การพัฒนาประเทศ กลุ่มจังหวัด และจังหวัด โดยให้เน้นดำเนินการในยุทธศาสตร์ที่สำคัญและมีผลต่อประชาชนโดยตรง เช่น การแก้ไขปัญหาความยากจน การป้องกันและแก้ไขปัญหาสุขภาพ
- (ง) กรอบนโยบาย ทิศทาง แนวทางการพัฒนาขององค์กรปกครองส่วนท้องถิ่นในเขตจังหวัด

(จ) นโยบายของผู้บริหารท้องถิ่นที่แถลงต่อสภาท้องถิ่น

(ฉ) แผนพัฒนาหมู่บ้านหรือแผนชุมชน

ในการนำประเด็นข้างต้นมาจัดทำแผนพัฒนา ให้องค์กรปกครองส่วนท้องถิ่นคำนึงถึงสถานะทางการคลังของท้องถิ่น และความจำเป็นเร่งด่วนที่ต้องดำเนินการ มาประกอบการพิจารณาด้วย

2. ร่วมจัดทำร่างแผนพัฒนา เสนอแนะแนวทางการพัฒนา และการแก้ไขปัญหาเกี่ยวกับการจัดทำร่างแผนพัฒนา

ในการจัดทำร่างแผนพัฒนา ให้เทศบาลนำปัญหาความต้องการจากแผนพัฒนาหมู่บ้านหรือแผนชุมชน ที่เกินศักยภาพของหมู่บ้านหรือชุมชน ที่จะดำเนินการเองได้มาพิจารณาบรรจุไว้ในแผนพัฒนา แต่หากเกินศักยภาพของเทศบาล ให้เสนอปัญหาความต้องการไปยังองค์การบริหารส่วนจังหวัด

3. พิจารณาร่างแผนพัฒนาและร่างแผนการดำเนินงาน

4. ให้ความเห็นชอบร่างข้อกำหนดขอบข่ายและรายละเอียดของงานแล้วเสนอผู้บริหารท้องถิ่น

5. พิจารณาให้ข้อคิดเห็นเกี่ยวกับการติดตามและประเมินแผนพัฒนา

6. แต่งตั้งที่ปรึกษา คณะอนุกรรมการหรือคณะทำงานเพื่อช่วยปฏิบัติงานตามที่เห็นสมควร

ทั้งนี้ ตั้งแต่วันที่ 5 เดือน มกราคม 2567 เป็นต้นไป หรือจนกว่าจะมีคำสั่งเปลี่ยนแปลง

สั่ง ณ วันที่ 5 มกราคม พ.ศ. 2567

(ลงชื่อ) วีระศักดิ์ กุลบุญมา

(นายวีระศักดิ์ กุลบุญมา)

นายกเทศมนตรีตำบลร่มเกล้า



งานแผนงานและงบประมาณ
เทศบาลตำบลร่มเกล้า
อำเภอนิคมคำสร้อย จังหวัดมุกดาหาร
โทร. 0 4204 0277-8

www.romklao.go.th