



แผนพัฒนาท้องถิ่น (พ.ศ.2566-2570)
ฉบับทบทวนเพิ่มเติม พ.ศ. 2566
เทศบาลตำบลร่มเกล้า



งานแผนงานและงบประมาณ

สำนักปลัด เทศบาลตำบลร่มเกล้า

อำเภอนิคมคำสร้อย จังหวัดมุกดาหาร



ประกาศเทศบาลตำบลร่มเกล้า
เรื่อง ประกาศใช้แผนพัฒนาท้องถิ่น (พ.ศ. 2566-2570)
ฉบับทบทวนปรับปรุง (พ.ศ. 2566) ของเทศบาลตำบลร่มเกล้า

อาศัยอำนาจตามระเบียบกระทรวงมหาดไทยว่าด้วยการจัดทำแผนพัฒนาท้องถิ่นขององค์กรปกครองส่วนท้องถิ่น พ.ศ. 2548 แก้ไขเพิ่มเติม (ฉบับที่ 2) พ.ศ. 2559 และ (ฉบับที่ 3) พ.ศ. 2561 ข้อ 17(4)

จึงประกาศใช้แผนพัฒนาท้องถิ่น (พ.ศ. 2566-2570) ฉบับทบทวนปรับปรุง (พ.ศ. 2566) ของเทศบาลตำบลร่มเกล้า อำเภอนิคมคำสร้อย จังหวัดมุกดาหาร (รายละเอียดตามเอกสารแนบท้ายประกาศนี้)

จึงประกาศให้ทราบโดยทั่วกัน

ประกาศ ณ วันที่ 3 เดือน มีนาคม พ.ศ. 2566

(ลงชื่อ)

(นายวีระศักดิ์ กุลบุญมา)

นายกเทศมนตรีตำบลร่มเกล้า

บทนำ

หลักการและเหตุผล

แผนพัฒนาท้องถิ่นเทศ (พ.ศ. 2566-2570)

ฉบับทบทวนเพิ่มเติม (พ.ศ. 2566) ของเทศบาลตำบลร่มเกล้า

หลักการ

“แผนพัฒนาท้องถิ่น” หมายความว่า แผนพัฒนาขององค์กรปกครองส่วนท้องถิ่น ที่กำหนดวิสัยทัศน์ ประเด็นยุทธศาสตร์ เป้าประสงค์ ตัวชี้วัด ค่าเป้าหมาย และกลยุทธ์ โดยสอดคล้องกับแผนพัฒนาจังหวัด ยุทธศาสตร์การพัฒนาขององค์กรปกครองส่วนท้องถิ่นในเขตจังหวัด แผนพัฒนาอำเภอ แผนพัฒนาตำบล แผนพัฒนาหมู่บ้านหรือแผนชุมชน อันมีลักษณะเป็นการกำหนดรายละเอียดแผนงานโครงการพัฒนาที่จัดทำขึ้นสำหรับปีงบประมาณแต่ละปี ซึ่งมีความต่อเนื่องและเป็นแผนก้าวและให้หมายความรวมถึงการเพิ่มเติมหรือการเปลี่ยนแปลงแผนพัฒนาท้องถิ่น

“โครงการพัฒนา” หมายความว่า โครงการที่มีวัตถุประสงค์สนองต่อแผนพัฒนาท้องถิ่น ขององค์กรปกครองส่วนท้องถิ่นและดำเนินการเพื่อให้การพัฒนาบรรลุวัตถุประสงค์ตามวิสัยทัศน์ที่กำหนดไว้

การที่องค์กรปกครองส่วนท้องถิ่นจะพัฒนาไปในทิศทางใด จำเป็นต้องมีการกำหนดวิสัยทัศน์หรือแผนงานในอนาคตและแปลงมาสู่การปฏิบัติ การวางแผนการพัฒนาจึงมีความสำคัญต่อองค์กรปกครองส่วนท้องถิ่นเป็นอย่างยิ่ง ทั้งนี้เนื่องจากแผนการพัฒนาเป็นกรอบในการกำหนดทิศทางการพัฒนาขององค์กรปกครองส่วนท้องถิ่นให้มุ่งไปสู่สภาพการณ์อันพึงประสงค์ได้อย่างเท่าทันกับการเปลี่ยนแปลงและมุ่งไปสู่สภาพการณ์ที่ต้องการให้เกิดขึ้นในอนาคต ทั้งในด้านสังคม เศรษฐกิจ และสิ่งแวดล้อม เป็นเครื่องมือที่จะช่วยให้องค์กรปกครองส่วนท้องถิ่น ได้พิจารณาอย่างรอบคอบให้เห็นถึงความเชื่อมโยงระหว่างแนวทางการดำเนินงานต่างๆ ที่มีความเชื่อมโยง และส่งผลทั้งในเชิงสนับสนุน และเป็นอุปสรรคต่อกัน เพื่อให้องค์กรปกครองส่วนท้องถิ่นนำมาตัดสินใจ กำหนดแนวทางการดำเนินงานและใช้ทรัพยากรการบริหารของท้องถิ่นอย่างมีประสิทธิภาพเพื่อให้เกิดประโยชน์สาธารณะสูงสุด

นอกจากนี้ภายใต้กระบวนการจัดทำแผนพัฒนาท้องถิ่นยังทำให้ประชาชนในท้องถิ่นได้แลกเปลี่ยนเรียนรู้ร่วมกัน ได้เห็นข้อเด่น ข้อดี โอกาสและข้อจำกัดของท้องถิ่นในการพัฒนาอย่างมีเป้าหมาย มีช่องทางในการแก้ไขปัญหาของท้องถิ่นได้อย่างเหมาะสมและครอบคลุม สามารถกำหนดกิจกรรมที่ตอบสนองความต้องการของท้องถิ่นและลงมือทำงานร่วมกันได้ สามารถวางแผนจัดการกับทรัพยากรหรือทุนในท้องถิ่นทั้งทุนบุคคลและทุนสังคมที่มีอยู่ได้อย่างเหมาะสมสอดคล้องกับสภาพท้องถิ่น อีกทั้งยังสามารถรับผลประโยชน์ร่วมกันได้อย่างทั่วถึงและเท่าเทียม ก่อให้เกิดทัศนคติที่ดี เอื้ออาทรต่อกัน ปลูกฝังทัศนคติ ค่านิยมที่ดีให้กับท้องถิ่น และท้ายที่สุดสามารถหาภาคีแนวร่วมในการทำงานเพื่อพัฒนาท้องถิ่นของตนเอง

การวางแผนยุทธศาสตร์การพัฒนาขององค์กรปกครองส่วนท้องถิ่นจึงเป็นกระบวนการ กำหนดทิศทางในอนาคตขององค์กรปกครองส่วนท้องถิ่น โดยกำหนดสภาพการณ์ที่ต้องการบรรลุและแนวทาง ในการบรรลุบนพื้นฐานของการรวบรวมและวิเคราะห์ข้อมูลอย่างรอบด้าน และเป็นระบบ ทั้งนี้ จะต้อง สอดคล้องกับศักยภาพของท้องถิ่น และปัญหา/ความต้องการของประชาชนในท้องถิ่นด้วย

การมีส่วนร่วมของประชาชนเป็นเรื่องสำคัญที่รัฐธรรมนูญได้กำหนดไว้ชัดเจนเพื่อเป็นการเปิด โอกาสให้ประชาชนผู้มีส่วนได้เสียในการดำเนินการต่างๆ ของภาครัฐได้เข้ามารับรู้ข้อมูลข่าวสาร มีโอกาสมา แสดงความคิดเห็น แสดงความห่วงกังวลต่อแนวทางการดำเนินการของเจ้าหน้าที่รัฐต่อการตัดสินใจของ ผู้บริหารส่วนท้องถิ่น รวมไปถึงการมาร่วมแลกเปลี่ยนความคิดเห็น ข้อมูล ร่วมตัดสินใจ รับผลจากการตัดสินใจ

ให้การปรึกษาหารือ และร่วมกันประเมินผลการดำเนินการขององค์กรปกครองส่วนท้องถิ่น ซึ่งถือเป็นพื้นฐานใน วิธีทางประชาธิปไตย ทั้งนี้การมีส่วนร่วมยังรวมถึงการมาร่วมกันคิดถึงแนวทางการแก้ไขปัญหาของชุมชน ร่วมออกแบบอนาคตของชุมชนโดยคนในชุมชนเอง โดยผู้ที่ควรเข้ามาเกี่ยวข้องหรือเข้ามามีส่วนร่วมคือ ประชาชนที่อาศัยอยู่ในชุมชนท้องถิ่นนั้นๆ รวมถึงกลุ่มคนที่รวมตัวกันเป็นองค์กรทางสังคมของพลเมืองที่ เรียกว่าภาคประชาสังคม (Civil Society) เช่น กลุ่ม ชมรม องค์กรสาธารณประโยชน์ต่าง ๆ

การดำเนินการเพื่อให้เกิดการมีส่วนร่วมของประชาชนในการจัดทำแผนพัฒนาและ งบประมาณ ขององค์กรปกครองส่วนท้องถิ่น สามารถดำเนินการได้ทั้ง 2 ฝ่าย คือ ฝ่ายองค์กรปกครองส่วน ท้องถิ่นและประชาชน โดยผู้บริหารท้องถิ่นควรสนับสนุนให้มีการทำแผนชุมชนให้เกิดขึ้นในทุกหมู่บ้าน โดยการ ให้คำแนะนำในการจัดทำ ให้ความช่วยเหลือทางวิชาการ สนับสนุนข้อมูลเพื่อการจัดทำแผนชุมชน สนับสนุน การจัดเวทีประชาคมอย่างสร้างสรรค์ และพิจารณานำโครงการหรือกิจกรรมที่ต้องดำเนินการร่วมกับชุมชน หรือโครงการหรือกิจกรรมที่เกินขีดความสามารถของชุมชนมาบรรจุไว้ในแผนพัฒนาท้องถิ่น

ทั้งนี้ โดยรัฐธรรมนูญแห่งราชอาณาจักรไทย พุทธศักราช 2560 มาตรา 76 รัฐพึงพัฒนา ระบบการบริหารราชการแผ่นดินทั้งราชการส่วนกลาง ส่วนภูมิภาค ส่วนท้องถิ่น และงานของรัฐอย่างอื่น ให้เป็นไปตามหลักการบริหารกิจการบ้านเมืองที่ดี โดยหน่วยงานของรัฐต้องร่วมมือและช่วยเหลือกันในการ ปฏิบัติหน้าที่ เพื่อให้การบริหารราชการแผ่นดิน การจัดทำบริการสาธารณะและการใช้จ่ายเงินงบประมาณมี ประสิทธิภาพสูงสุดเพื่อประโยชน์สุขของประชาชน รวมตลอดทั้งพัฒนาเจ้าหน้าที่ของรัฐให้มีความซื่อสัตย์สุจริต และมีทัศนคติเป็นผู้ให้บริการประชาชนให้เกิดความสะดวก รวดเร็ว ไม่เลือกปฏิบัติและปฏิบัติหน้าที่อย่างมี ประสิทธิภาพ ประกอบ พระราชบัญญัติเทศบาล พ.ศ.2496 แก้ไขเพิ่มเติม (ฉบับที่ 14) พ.ศ. 2562 มาตรา 50 วรรคสอง การปฏิบัติงานตามอำนาจหน้าที่ของเทศบาลต้องเป็นไปเพื่อประโยชน์สุขของประชาชน โดยใช้ วิธีการบริหารกิจการบ้านเมืองที่ดี และให้คำนึงถึงการมีส่วนร่วมของประชาชนในการจัดทำแผนพัฒนาเทศบาล การจัดทำงบประมาณ การจัดซื้อจัดจ้าง การตรวจสอบ การประเมินผลการปฏิบัติงาน และการเปิดเผยข้อมูล ข่าวสาร ทั้งนี้ ให้เป็นไปตามกฎหมาย ระเบียบ ข้อบังคับว่าด้วยการนั้น

เหตุผล

โดยราชกิจจานุเบกษาประกาศใช้แผนพัฒนาเศรษฐกิจและสังคมแห่งชาติ ฉบับที่ 13 (พ.ศ. 2566-2570) ลงวันที่ 24 ตุลาคม พุทธศักราช 2565 เป็นปีที่ 7 ในรัชกาลปัจจุบัน มีสถานะเป็นแผนระดับที่ 2 ซึ่งเป็นกลไกที่สำคัญในการแปลงยุทธศาสตร์ชาติไปสู่การปฏิบัติ และใช้เป็นกรอบสำหรับการจัดทำแผนระดับที่ 3 เพื่อให้การดำเนินงานของภาคีการพัฒนาที่เกี่ยวข้องสามารถสนับสนุนการบรรลุเป้าหมายยุทธศาสตร์ชาติ ตามกรอบระยะเวลาที่คาดหวังไว้ได้ ครอบคลุมปีงบประมาณ พ.ศ. 2566-2570 ซึ่งเป็นระยะ 5 ปีที่สองของยุทธศาสตร์ชาติ ในการกำหนดทิศทางของแผนพัฒนาเศรษฐกิจและสังคมแห่งชาติ ฉบับที่ 13 ให้สามารถก้าวข้ามความท้าทายต่าง ๆ เพื่อให้ “ประเทศไทยมีความมั่นคง มั่งคั่ง ยั่งยืน เป็นประเทศพัฒนาแล้ว ด้วยการพัฒนามาตามหลักปรัชญาเศรษฐกิจพอเพียง” ตามเจตนารมณ์ของยุทธศาสตร์ชาติ โดยอาศัยหลักการและแนวคิด 4 ประการ คือ

1. หลักปรัชญาเศรษฐกิจพอเพียง โดยสืบสาน รักษา ต่อยอดการพัฒนาตามหลักปรัชญาของเศรษฐกิจพอเพียง ผ่านการกำหนดทิศทางการพัฒนาประเทศอย่างมีเหตุผล ความพอประมาณ ภูมิคุ้มกัน บนฐานของความรู้ คุณธรรม และความเพียร โดยคำนึงถึงความสอดคล้องกับสถานการณ์และเงื่อนไขระดับประเทศและระดับโลกในปัจจุบันและอนาคตอันใกล้ และศักยภาพของทุนทางเศรษฐกิจ ทุนทางสังคม และทุนทางทรัพยากรธรรมชาติและสิ่งแวดล้อมของประเทศ ...

2. การสร้างความสามารถในการ “ล้มแล้ว ลุกไว” โดยมุ่งเน้นการพัฒนาใน 3 ระดับ ประกอบด้วย 1) การพร้อมรับหรือระดับ “อยู่รอด” ในการแก้ไขข้อจำกัดหรือจุดอ่อนที่มีอยู่... 2) การปรับตัวหรือระดับ “พอเพียง” ในการปรับเปลี่ยนปัจจัยที่จำเป็นเพื่อเสริมสร้างความมั่นคงทางเศรษฐกิจ สังคม และสิ่งแวดล้อม ตั้งแต่ระดับครอบครัว ชุมชน พื้นที่ และประเทศ... และ 3) การเปลี่ยนแปลงเพื่อพร้อมเติมโตอย่างยั่งยืน หรือระดับ “ยั่งยืน” ในการผลักดันให้เกิดการเปลี่ยนแปลงเชิงโครงสร้างในมิติต่าง ๆ เพื่อเสริมสร้างความสามารถของบุคคลและสังคม ในการพัฒนาอย่างต่อเนื่อง รวมทั้งเพื่อสนับสนุนให้ประเทศสามารถเติบโตได้อย่างมีคุณภาพและยั่งยืน

3. เป้าหมายการพัฒนาอย่างยั่งยืนของสหประชาชาติ โดยกำหนดทิศทางการพัฒนาที่อยู่บนพื้นฐานของแนวคิด “ไม่ทิ้งใครไว้ข้างหลัง” มุ่งเสริมสร้างคุณภาพชีวิตที่ดีให้กับประชาชนทุกกลุ่ม ทั้งในมิติของการมีปัจจัยที่จำเป็นสำหรับการดำรงชีวิตขั้นพื้นฐานอย่างเพียงพอ...

4. การพัฒนาเศรษฐกิจชีวภาพ เศรษฐกิจหมุนเวียน เศรษฐกิจสีเขียว โดยให้ความสำคัญกับการประยุกต์ใช้องค์ความรู้ทางด้านวิทยาศาสตร์ เทคโนโลยีสมัยใหม่ และความคิดสร้างสรรค์ เพื่อสร้างมูลค่าเพิ่มทางเศรษฐกิจ ควบคู่กับการรักษาสมดุลระหว่างการอนุรักษ์และการใช้ประโยชน์จากฐานทรัพยากรธรรมชาติและความหลากหลายทางชีวภาพ...

กระทรวงมหาดไทย แจ้งชักชวนแนวทางการปฏิบัติการใช้แผนพัฒนาท้องถิ่นขององค์กรปกครองส่วนท้องถิ่นเพื่อจัดทำบริการสาธารณะหรือกิจกรรมสาธารณะ โดยให้องค์กรปกครองส่วนท้องถิ่นนำหมุดหมายในแผนพัฒนาเศรษฐกิจและสังคมแห่งชาติ ฉบับที่ 13 มาจัดทำรายละเอียดที่มีความสอดคล้องหรือเชื่อมโยงกับยุทธศาสตร์ชาติ 20 ปี แผนพัฒนาจังหวัด/กลุ่มจังหวัด/ภาค ยุทธศาสตร์การพัฒนาขององค์กร

ปกครองส่วนท้องถิ่นในเขตจังหวัด และยุทธศาสตร์องค์กรปกครองส่วนท้องถิ่น ในส่วนที่ 2 ยุทธศาสตร์ของ
องค์กรปกครองส่วนท้องถิ่น และส่วนที่ 3 การนำแผนพัฒนาท้องถิ่นไปสู่การปฏิบัติ

วัตถุประสงค์

- 1) เพื่อให้แผนพัฒนาท้องถิ่นเทศบาลตำบลร่มเกล้าเป็นปัจจุบัน สอดคล้องกับสภาพการณ์
ปัญหาที่เกิดขึ้นและเปลี่ยนแปลงตลอดเวลา
- 2) เพื่อให้สามารถแก้ไขปัญหาความเดือดร้อนสนองต่อความต้องการของประชาชนได้
อย่างรวดเร็ว
- 3) เพื่อการนำแผนไปสู่การปฏิบัติหรือจัดสรรงบประมาณเป็นไปโดยเหมาะสม สอดคล้องกับ
ลักษณะและปริมาณงานกับงบประมาณที่แท้จริง
- 4) เพื่อรองรับการใช้จ่ายงบประมาณประจำปีงบประมาณ และรองรับงบประมาณเงิน
อุดหนุนที่รัฐบาลจัดสรรให้องค์กรปกครองส่วนท้องถิ่น

คำนำ

ตามรัฐธรรมนูญแห่งราชอาณาจักรไทย พ.ศ. 2560 กำหนดไว้ในมาตรา 250 ว่า “องค์กรปกครองส่วนท้องถิ่นมีหน้าที่และอำนาจดูแลและจัดทำบริการสาธารณะและกิจกรรมสาธารณประโยชน์ของประชาชนในท้องถิ่นตามหลักการพัฒนาอย่างยั่งยืน...” โดยพระราชบัญญัติเทศบาล พ.ศ. 2496 และแก้ไขเพิ่มเติม (ฉบับที่ 14) พ.ศ. 2562 มาตรา 50 และระเบียบกระทรวงมหาดไทยว่าด้วยการจัดทำแผนพัฒนาขององค์กรปกครองส่วนท้องถิ่น พ.ศ. 2548 แก้ไขเพิ่มเติมถึง (ฉบับที่ 3) พ.ศ.2561 ข้อ 18 กำหนดให้แผนพัฒนาท้องถิ่น กรณีเทศบาล องค์การบริหารส่วนตำบล เมืองพัทยา และองค์กรปกครองส่วนท้องถิ่นอื่น ที่มีกฎหมายจัดตั้งให้จัดทำหรือทบทวนให้ แล้วเสร็จภายในเดือนตุลาคม ก่อนปีงบประมาณถัดไป... ประกอบหนังสือกระทรวงมหาดไทย ที่ มท 0810.3/ว 6086 ลงวันที่ 19 สิงหาคม 2565 เรื่อง ชักซ้อมแนวทางปฏิบัติการใช้แผนพัฒนาท้องถิ่นขององค์กรปกครองส่วนท้องถิ่นเพื่อจัดทำบริการสาธารณะหรือกิจกรรมสาธารณะ เพื่อให้แผนพัฒนาท้องถิ่นสามารถจัดทำงบประมาณรายจ่ายขององค์กรปกครองส่วนท้องถิ่น บูรณาการโครงการพัฒนาท้องถิ่นในพื้นที่ได้อย่างมีประสิทธิภาพ เกิดประโยชน์สูงสุดต่อประชาชนในการจัดทำบริการสาธารณะหรือกิจกรรมสาธารณะตามหน้าที่และอำนาจขององค์กรปกครองส่วนท้องถิ่น

แผนพัฒนาท้องถิ่น ถือเป็นแผนพัฒนาเศรษฐกิจและสังคมของท้องถิ่น เป็นตัวกำหนดทิศทางในการพัฒนาของแต่ละท้องถิ่น ให้สอดคล้องกับสภาพปัญหาความต้องการและศักยภาพของแต่ละท้องถิ่น เทศบาลตำบลร่มเกล้าตระหนักถึงความสำคัญของการวางแผนการพัฒนานี้ และเพื่อให้แผนพัฒนาทันสมัยเป็นปัจจุบันทันต่อสภาพการณ์ปัญหาที่เกิดขึ้นอย่างต่อเนื่องตลอดเวลา เทศบาลตำบลร่มเกล้า จึงได้จัดประชุมประชาคมทบทวนแผนพัฒนาท้องถิ่น (พ.ศ. 2566-2570) ทบทวนปรับปรุง (พ.ศ. 2566) ของเทศบาลตำบลร่มเกล้า เพื่อเป็นกรอบแนวทางการพัฒนาตำบลร่มเกล้าในห้วงระยะเวลา 5 ปี กล่าวคือ ระหว่างปี พ.ศ. 2566-2570 ซึ่งเห็นห้วงระยะที่สองของแผนพัฒนาท้องถิ่นที่สอดคล้องตามแผนยุทธศาสตร์ชาติ 20 ปี (พ.ศ. 2561-2580) เพื่อให้การพัฒนาตำบลร่มเกล้าเป็นไปอย่างมีประสิทธิภาพ เกิดการบูรณาการการทำงานอย่างเป็นรูปธรรม สู่เป้าหมายหลัก คือ คนในชุมชนพื้นที่ เข้มแข็งพึ่งพาตนเองได้ด้วยหลักเศรษฐกิจพอเพียง ตามวิสัยทัศน์ของเทศบาล “ร่มเกล้าน่าอยู่ ผู้คนมีความสุข บนพื้นฐานการดำรงชีวิตตามหลักเศรษฐกิจพอเพียง” และให้ก้าวพร้อมบรรลุสู่ประเทศที่มีความมั่นคง ยั่งยืน เป็นประเทศพัฒนาแล้ว ด้วยการพัฒนาตามหลักปรัชญาเศรษฐกิจพอเพียง นำไปสู่การพัฒนาให้คนไทยมีความสุข และตอบสนองต่อการบรรลุซึ่งผลประโยชน์แห่งชาติ ในการที่จะพัฒนาคุณภาพชีวิต สร้างรายได้ระดับสูง เป็นประเทศพัฒนาแล้ว ซึ่งแผนพัฒนาท้องถิ่นของเทศบาลตำบลร่มเกล้าฉบับนี้ จึงเป็นส่วนหนึ่งของกลไกการพัฒนาประเทศ ที่มีความสอดคล้องของยุทธศาสตร์แผนงาน ที่สามารถบูรณาการกิจกรรม โครงการ และงบประมาณในพื้นที่ได้อย่างมีประสิทธิภาพ อันจะก่อให้เกิดประโยชน์สูงสุดแก่ประชาชนอย่างครอบคลุม ทั่วถึง และเท่าเทียม

งานแผนงานและงบประมาณ

สำนักปลัดเทศบาล

สารบัญ

		หน้า
บทนำ	หลักการและเหตุผล	1
	หลักการ	1
	เหตุผล	3
	วัตถุประสงค์	4
ส่วนที่ 1	สภาพทั่วไปและข้อมูลพื้นฐาน	5
	1 ด้านกายภาพ	5
	2 ด้านการเมือง/การปกครอง	8
	3 ประชากร	9
	4 สภาพสังคม	10
	5 ระบบบริการพื้นฐาน	18
	6 ระบบเศรษฐกิจ	19
	7 เศรษฐกิจพอเพียงท้องถิ่น (ด้านการเกษตรและแหล่งน้ำ)	22
	8 ศาสนา ประเพณี วัฒนธรรม	23
	9 ทรัพยากรธรรมชาติ	26
ส่วนที่ 2	ยุทธศาสตร์องค์กรปกครองส่วนท้องถิ่น	27
	1 ความสัมพันธ์ระหว่างแผนพัฒนาระดับมหภาค	27
	1.1 แผนยุทธศาสตร์ชาติ 20 ปี 20	27
	1.2 แผนพัฒนาเศรษฐกิจและสังคมแห่งชาติ ฉบับที่ 13	41
	1.3 แผนพัฒนาภาค/แผนพัฒนากลุ่มจังหวัด/แผนพัฒนาจังหวัด	47
	แผนพัฒนาภาคตะวันออกเฉียงเหนือ	47
	ยุทธศาสตร์การพัฒนากลุ่มจังหวัดภาคตะวันออกเฉียงเหนือตอนบน 2	58
	ยุทธศาสตร์การพัฒนาจังหวัดมุกดาหาร	62
	1.4 ยุทธศาสตร์การพัฒนาขององค์กรปกครองส่วนท้องถิ่นในเขตจังหวัดมุกดาหาร	63
	กรอบยุทธศาสตร์การพัฒนาขององค์กรปกครองส่วนท้องถิ่นในเขตจังหวัด	66
	ยุทธศาสตร์การพัฒนาขององค์การบริหารส่วนจังหวัดมุกดาหาร	70
	1.5 ยุทธศาสตร์การพัฒนาของอำเภอโนนศิลา	75
	2 ยุทธศาสตร์ขององค์กรปกครองส่วนท้องถิ่นเทศบาลตำบลร่มเกล้า	76
	2.1 วิสัยทัศน์	76
	2.2 ยุทธศาสตร์การพัฒนา	76

	2.3 เป้าประสงค์	76
	2.4 ตัวชี้วัดและค่าเป้าหมายระดับยุทธศาสตร์	77
	2.5 กลยุทธ์การพัฒนา	80
	2.6 จุดยืนทางยุทธศาสตร์	81
	2.7 ความเชื่อมโยงของยุทธศาสตร์ในภาพรวม	82
	3 การวิเคราะห์เพื่อพัฒนาท้องถิ่น	85
	3.1 การวิเคราะห์กรองการจัดทำยุทธศาสตร์ขององค์กรปกครองส่วนท้องถิ่น	87
	3.2 การประเมินสถานการณ์สภาพแวดล้อมภายนอกที่เกี่ยวข้อง	88
ส่วนที่ 3	การนำแผนพัฒนาท้องถิ่นไปสู่การปฏิบัติ	91
	1 ยุทธศาสตร์การพัฒนาและแผนงาน	91
	2 บัญชีโครงการพัฒนาท้องถิ่น	93
	- บัญชีสรุปโครงการพัฒนา (แบบ ผ.01)	93
	- บัญชีสรุปโครงการที่นำมาจากแผนพัฒนาหมู่บ้านฯ (แบบ ผ.01/1)	99
	- รายละเอียดโครงการพัฒนา (แบบ ผ.02)	100
	- รายละเอียดโครงการพัฒนาที่นำมาจากแผนพัฒนาหมู่บ้านฯ (แบบ ผ.02/1)	165
	- แผนพัฒนาท้องถิ่น (พ.ศ.2566-2570) สำหรับโครงการเกนศักยภาพของ องค์กรปกครองส่วนท้องถิ่นที่ใช้สำหรับประสานแผนพัฒนา (แบบ ผ.02/2)	184
	- บัญชีครุภัณฑ์ (แบบ ผ.03)	190
ส่วนที่ 4	การติดตามและประเมินผล	191
	4.1 การติดตามและประเมินผลยุทธศาสตร์	191
	4.2 การติดตามและประเมินโครงการ	198
	4.3 สรุปผลการพัฒนาท้องถิ่น	215
	4.4. ข้อเสนอแนะในการจัดทำแผนพัฒนาท้องถิ่นในอนาคต	217
	4.4.1 ผลกระทบนำไปสู่นาคต	217
	4.4.2 ข้อสังเกต ข้อเสนอแนะ ผลจากการพัฒนา	219
ภาคผนวก		222

แผนพัฒนาท้องถิ่น(พ.ศ. 2566-2570)

ของเทศบาลตำบลร่มเกล้า

อำเภอนิคมคำสร้อย จังหวัดมุกดาหาร

ส่วนที่ 1 สภาพทั่วไปและข้อมูลพื้นฐาน

1.ด้านกายภาพ

1.1 ที่ตั้งของหมู่บ้านหรือชุมชนหรือตำบล

เดิมในเขตตำบลร่มเกล้ามีเพียง 2 หมู่บ้าน ได้แก่ บ้านหนองนกเขียนและบ้านค่านางโอก ระหว่าง พ.ศ. 2516-2517 ได้มีการอพยพโยกย้ายของราษฎรซึ่งส่วนใหญ่เป็นชนเผ่าชา (บรู) และเผ่าภูไท จากบ้านนาหิน กอง สารแก้ว คำผักกูด กกตุม ตำบลกกตุม อำเภอนาแก จังหวัดนครพนม และบางส่วนอพยพมาจากแถบ เทือกเขาภูพานที่เป็นพื้นที่รอยต่อระหว่าง 3 จังหวัด คือ จังหวัดกาฬสินธุ์ สกลนคร และจังหวัดนครพนม (เดิมชาวไทยข่ามีถิ่นกำเนิดดั้งเดิมอยู่ในแขวงสะหวันนะเขต แขวงสาละวัน และแขวงอัตตะปือ ประเทศลาว) ซึ่งได้รับผลกระทบจากต่อสู้อัระหว่างรัฐกับกลุ่มผู้ที่มีความเห็นต่างทางการเมืองการปกครอง พื้นที่ดังกล่าวในขณะนั้นถูกประกาศเป็น เขตพื้นที่สีแดง เป็นพื้นที่อิทธิพลของกลุ่มผู้ก่อการร้ายคอมมิวนิสต์ เป็นเหตุให้ราษฎรต้องอพยพโยกย้ายจากถิ่น ฐานเดิม โดยมีกองทัพภาคที่ 2 กระทรวงกลาโหม และหน่วยงานนิคมสร้างตนเองคำสร้อย กรมประชาสงเคราะห์ กระทรวงมหาดไทยจัดหาพื้นที่และจัดสรรที่ดินตั้งชุมชน โดยจัดสรรที่ดินให้แก่ราษฎรสร้างบ้านพักอาศัยครอบครัว ละ 2 ไร่ และจัดสรรที่ดินทำกินให้กับกลุ่มราษฎรที่อพยพในห้วงเวลานั้นครอบครัวละ 16 ไร่ พร้อมจัดสวัสดิการอื่น ๆ เพื่อให้ราษฎรเหล่านั้นสามารถเลี้ยงดูตนเองและครอบครัวได้ ระหว่างนี้ยังมีการอพยพของราษฎรเผ่าอื่น ๆ เข้า มาในพื้นที่เป็นระยะ เมื่อวันที่ 22 กุมภาพันธ์ 2517 กรมประชาสงเคราะห์ได้กำหนดแบ่งพื้นที่ออกตั้งเป็น 3 หมู่บ้าน ประกอบด้วยบ้านนิคมร่มเกล้า หมู่ที่ 1 (ฝั่ง 2) บ้านนิคมร่มเกล้า หมู่ที่ 2 (ฝั่ง 1) และบ้านนิคมร่มเกล้า หมู่ ที่ 3 (ฝั่ง 4) (ฝั่ง คือ แผนผังการจัดสรรที่ดินทำกินและปลูกสร้างที่พักอาศัยของกรมประชาสงเคราะห์) ปัจจุบัน ราษฎรที่อาศัยบริเวณฝั่ง 3 ได้อพยพกลับภูมิลำเนาเดิมหมดแล้ว ราษฎรที่อาศัยอยู่ในบ้านนิคมร่มเกล้า หมู่ที่ 1,2 และ 3 ส่วนใหญ่เป็นชนเผ่าชา ใช้ภาษาของชนเผ่าในการสื่อสารในครอบครัวและภายในเผ่าซึ่งเป็นเพียงภาษาพูด ไม่มีอักษร (เป็นที่น่าสังเกตและเสียดายว่าภาษาเผ่าชาในพื้นที่กำลังจะเลือนหายเนื่องจากไม่ค่อยมีการสื่อสารกันใ นคนรุ่นใหม่จะมีพูดคุยกันบ้างเฉพาะในกลุ่มคนแก่เท่านั้น) ในปี พ.ศ. 2527 ได้จัดตั้งตำบลร่มเกล้าขึ้น ประกอบด้วย บ้านนิคมร่มเกล้า หมู่ที่ 1,2 และ 3 และได้รวมเอาบ้านหนองนกเขียน ตำบลโชคชัย อำเภอนิคมคำสร้อย และบ้าน

ค่านางโอก ตำบลหนองสูงใต้ อำเภอคำชะอี ในขณะนั้นเข้าเป็นส่วนหนึ่งของตำบลร่มเกล้า ปัจจุบันตำบลร่มเกล้า อำเภอนิคมคำสร้อย จังหวัดมุกดาหาร

ตำบลร่มเกล้าตั้งอยู่ทางทิศตะวันตกของอำเภอนิคมคำสร้อย โดยมีระยะทางห่างจาก อำเภอนิคมคำสร้อยประมาณ 15 กิโลเมตร โดยมีทางหลวงหมายเลข 2370 สาย อ.นิคมคำสร้อย-หนองสูง (ผ่านบ้านสุริโย บ้านโพธิ์ไทร และบ้านค่านางโอก)

1.2 ลักษณะภูมิประเทศ

ตำบลร่มเกล้าตั้งอยู่ในบริเวณที่ราบสูงเป็นส่วนใหญ่ โดยมีภูเขาเล็ก ๆ ล้อมรอบ ประกอบด้วยภูเขาเตี้ย ๆ ภูเขาแหลม ภูเขาแดง ภูเขาแก้ว และภูเขาขาม สลับกับที่ราบ และเป็นแอ่งกระทะบริเวณตีนภู แต่พื้นที่โดยรวมเป็นลักษณะลูกฟูก มีแม่น้ำลำห้วยหลายผ่าน อาทิ ห้วยกระเบียน ห้วยทราย ห้วยถ้ำบึง เป็นต้น

1.3 ลักษณะภูมิอากาศ

ลักษณะภูมิอากาศของตำบลร่มเกล้า อำเภอนิคมคำสร้อย จังหวัดมุกดาหาร จัดอยู่ในเขต ภูมิอากาศแบบทุ่งหญ้าเมืองร้อน(Tropical Savanna Climate : Aw) หรือเรียกอีกอย่างหนึ่งว่าเขตภูมิอากาศ แบบสะวันนา(Savanna Climate) ซึ่งเป็นลักษณะอากาศที่มีฤดูแล้งสลับฤดูฝนอย่างเด่นชัด ปริมาณฝนรวมเฉลี่ย ทั้งปี วัดได้ 1,507.1 มิลลิเมตร ความชื้นสัมพัทธ์สูงสุดเฉลี่ย วัดได้ 94 เปอร์เซ็นต์ ในเดือนสิงหาคมและกันยายน ความชื้นสัมพัทธ์ต่ำที่สุดเฉลี่ยวัดได้ 39 เปอร์เซ็นต์ในเดือนมีนาคม โดยรวมแล้วจังหวัดมุกดาหารมีความชื้นสัมพัทธ์ เฉลี่ยทั้งปี 72 เปอร์เซ็นต์ ลักษณะอากาศเช่นนี้เกิดขึ้นเนื่องจากตำบลร่มเกล้า อำเภอนิคมคำสร้อย จังหวัด มุกดาหารตกอยู่ภายใต้อิทธิพลของลมมรสุม 2 ชนิด คือ ลมมรสุมตะวันตกเฉียงใต้และลมมรสุม ตะวันออกเฉียงเหนือ จึงสามารถแบ่งฤดูกาลออกได้เป็น 3 ฤดู ดังนี้

1. ฤดูฝน (Rain Season) เริ่มตั้งแต่กลางเดือนพฤษภาคมถึงกลางเดือนตุลาคม ซึ่งได้รับอิทธิพล จากลมมรสุมตะวันตกเฉียงใต้พัดนำความชื้นจากทะเลอันดามันและอ่าวไทยเข้ามาปกคลุม และมีอิทธิพลของ ร่อง ความกดอากาศต่ำหรือร่องมรสุม (International Tropical Convergence Zone : ITCZ or Monsoon Trough) พาดผ่าน ทำให้เริ่มมีฝนตกชุกตั้งแต่กลางเดือนพฤษภาคมเป็นต้นไปจนถึงกลางเดือนมิถุนายน หลังจากนั้น ไปจนถึงกลางเดือนกรกฎาคมฝนจะลดน้อยลงมากบางวันอาจไม่มีฝนตกเลย เรียกระยะนี้ว่า ระยะฝนทิ้งช่วง (Dry Spell) เนื่องจากร่องความกดอากาศต่ำหรือร่องมรสุมได้เคลื่อนตัวขึ้นไปพาดผ่านตอนบนของประเทศลาว เวียดนาม และประเทศจีนตอนใต้ สำหรับในช่วงเดือนสิงหาคมและกันยายนฝนจะกลับมาตกชุก เนื่องจากร่องความ กดอากาศต่ำหรือร่องมรสุมได้เคลื่อนตัวลงมาพาดผ่านภาคตะวันออกเฉียงเหนือของประเทศไทย ในฤดูนี้มักมีพายุ หมุนเขตร้อนเคลื่อนตัวจากทะเลจีนใต้เข้ามามีอิทธิพลต่อภาคตะวันออกเฉียงเหนือเฉลี่ยปีละ 1-3 ลูก

2. ฤดูหนาว (Winter Season) เริ่มตั้งแต่กลางเดือนตุลาคมถึงกลางเดือนกุมภาพันธ์ ในฤดูนี้ ตำบลร่มเกล้า อำเภอ นิคมคำสร้อย จังหวัดมุกดาหารได้รับอิทธิพลจากลมมรสุมตะวันออกเฉียงเหนือ ซึ่งเป็นลมที่พัดออกจากความกด อากาศสูงหรือมวลอากาศเย็นจากประเทศจีนมีลักษณะอากาศเย็นและแห้ง ซึ่งจะได้รับอิทธิพลจากอากาศหนาวเย็น เป็นจังหวัดแรกๆ เนื่องจากอยู่ด้านตะวันออกสุดของประเทศไทย ความกดอากาศสูงหรือมวลอากาศเย็นจะแผ่ปกคลุมตลอดฤดู อุณหภูมิจะลดต่ำลงทำให้มีอากาศหนาวเย็นโดยทั่วไปขึ้นอยู่กับกำลังและขนาดของมวลอากาศเย็น นั้น จากสถิติพบว่า อากาศหนาวเย็นที่สุดอยู่ในช่วงเดือนธันวาคมถึงมกราคม วัดอุณหภูมิต่ำสุดเฉลี่ยได้ 16.1 องศาเซลเซียส และ 15.7 องศาเซลเซียส ตามลำดับ อุณหภูมิต่ำที่สุดที่เคยวัดได้ เท่ากับ 5.3 องศาเซลเซียส เมื่อเดือน ธันวาคมและมกราคม ในฤดูนี้มักประสบปัญหาภัยแล้งเนื่องจากมีฝนลดน้อยลงอย่างมาก ส่วนใหญ่ไม่มีฝนตกเลย

3. ฤดูร้อน (Summer Season) เริ่มตั้งแต่กลางเดือนกุมภาพันธ์ถึงกลางเดือนพฤษภาคม ลมที่พัดปกคลุมในฤดูนี้ ส่วนใหญ่เป็นลมใต้และลมตะวันตก และมักจะมีหย่อมความกดอากาศต่ำเนื่องจากความร้อน (Heat Low) ปกคลุม ตลอดฤดู ทำให้มีอากาศร้อนโดยทั่วไป บางวันมีอากาศร้อนจัด สามารถวัดอุณหภูมิได้สูงถึง 40 องศาเซลเซียส ขึ้น ไป จากสถิติภูมิอากาศของกรมอุตุนิยมวิทยาในคาบ 30 ปี ของจังหวัดมุกดาหาร พบว่า เดือนเมษายนเป็นเดือนที่มี อากาศร้อนมากที่สุด อุณหภูมิสูงที่สุดที่เคยวัดได้ 42.5 องศาเซลเซียส ในฤดูนี้จะมีบางช่วงที่มีมวลอากาศเย็นจาก ประเทศจีนแผ่ลงมา จะเกิดการปะทะกับมวลอากาศร้อนที่ปกคลุมอยู่ก่อนแล้ว ทำให้เกิดพายุฟ้าคะนอง ลมกระโชก แแรง บางครั้งมีลูกเห็บตกเกิดขึ้นด้วย เราเรียกพายุชนิดนี้ว่า พายุฤดูร้อน (Summer Storm) ฝนที่ตกลงมาในฤดูนี้ ยังมีปริมาณน้อยมักไม่เพียงพอต่อการเพาะปลูก

1.4 ลักษณะของดิน

ลักษณะของดิน เป็นชนิดดินที่เกิดจากการผุพังสลายตัวของหินต้นกำเนิดชนิดต่าง ๆ แล้วถูกพัด พามาทับถมบริเวณที่ลาดเชิงเขา ดินมีการระบายน้ำดี มีลักษณะและคุณสมบัติไม่แน่นอน มีความลึกต้น ของหน้า ผิวดินไม่แน่นอน ขึ้นอยู่กับวัตถุต้นกำเนิดของดินบริเวณนั้น ส่วนใหญ่มักมีเศษหิน ก้อนหิน และหินพื้นไหลกระจาย ทั่วไป เนินดินที่สูงเป็นดินแห้งปนกรวด หิน ดินลักษณะนี้ไม่เหมาะแก่การเพาะปลูก ควรอนุรักษ์เป็นแหล่งต้นน้ำ สำหรับบริเวณเนินจะเป็นลักษณะเป็นดินภูเขา

1.5 ลักษณะของแหล่งน้ำ

แหล่งน้ำส่วนใหญ่ในเขตบรรมเกล้า มีแหล่งกำเนิดจากภูเขาในพื้นที่ ไหลก่ดเขาชะงาเป็นแม่น้ำ ลำห้วย ขนาดเล็ก แหล่งน้ำที่สำคัญ เช่น ห้วยกระเบียน ห้วยพันลำ ห้วยกกแคน ห้วยถ้ำบึง เป็นต้น

1.6 ลักษณะของป่าไม้

ลักษณะของป่าไม้ในพื้นที่ตำบลร่มเกล้า จะเป็นป่าเบญจพรรณผลัดใบ เป็นป่าโปร่ง เช่น ไม้เต็ง

ไม้รัง ไม้มะค่าไม้ประดู่ ไม้ยาง ไม้พะยุง ฯลฯ มักประสบปัญหาการบุกรุกแผ้วถางเป็นที่ทำกินของเกษตรกรและ
นายทุน

2. ด้านการเมือง/การปกครอง

2.1 เขตการปกครอง (ขนาดพื้นที่ 45 ตารางกิโลเมตร หรือ 28,125 ไร่)

ทิศเหนือ จรดกับตำบลภูวง อำเภอหนองสูง จังหวัดมุกดาหาร

ทิศใต้ จรดกับตำบลกุดเชียงหมี อำเภอเลิงนกทา จังหวัดยโสธร

ทิศตะวันออก จรดกับตำบลกกแดง ตำบลโชคชัย อำเภอนิคมน้ำอ้อย จังหวัดมุกดาหาร

ทิศตะวันตก จรดกับตำบลหนองสูงใต้ อำเภอหนองสูง จังหวัดมุกดาหาร

2.2 การเลือกตั้ง

เทศบาลตำบลร่มเกล้า แบ่งเขตการเลือกตั้งออกเป็น 2 เขต ได้แก่ เขตเลือกตั้งที่ 1 ประกอบด้วย 3 หมู่บ้าน ได้แก่ บ้านร่มเกล้า (ฝั่ง 2) หมู่ที่ 1 บ้านร่มเกล้า (ฝั่ง 1) หมู่ที่ 2 และบ้านหนองนกเขียน หมู่ที่ 4 และเขตเลือกตั้งที่ 2 ประกอบด้วย 4 หมู่บ้าน ได้แก่ บ้านร่วมเกล้า หมู่ที่ 3 (ฝั่ง 4) บ้านค่านางโอก หมู่ที่ 5 บ้านสุริโย หมู่ที่ 6 และบ้านโพธิ์ไทร หมู่ที่ 7 มีสมาชิกสภาจำนวน 12 คน

2.2.1 คณะผู้บริหาร ประกอบด้วย

ที่	ชื่อ	สกุล	ตำแหน่ง	หมายเหตุ
1	นายวีระศักดิ์	กุลบุญมา	นายกเทศมนตรี	
2	นายจินดา	สมประสงค์	รองนายกเทศมนตรี	
3	นายสมัย	อาจวิชัย	รองนายกเทศมนตรี	
4	นายประทาน	เสียงเย็น	เลขานุการนายกเทศมนตรี	
5	นางอุไรวัฒน์	สมตน	ที่ปรึกษานายกเทศมนตรี	

2.2.2 สมาชิกสภาเทศบาล ประกอบด้วย

ที่	ชื่อ	สกุล	ตำแหน่ง	หมายเหตุ
1	น.ส.กาญจนา	นักสุน	ประธานสภาเทศบาล	
2	นายพินิตพงษ์	ห้วยทราย	รองประธานสภาเทศบาล	
3	นายธวัชชัย	สมदन	สมาชิกสภาเทศบาลเขต	
4	นายเทพนรินทร์	บุรีตัน	สมาชิกสภาเทศบาล เขต	
5	นายพิต	อากวิชัย	สมาชิกสภาเทศบาล เขต	
6	นายเข้มพร	ชุมศรี	สมาชิกสภาเทศบาล เขต	
7	นายทานประสงค์	เสียงล้ำ	สมาชิกสภาเทศบาล เขต	
8	นางศรีัญญา	สุทธิประภา	สมาชิกสภาเทศบาล เขต	
9	นายล้อมชัย	พลพลีก	สมาชิกสภาเทศบาล เขต	
10	นางสุดท้าย	สุขพันธ์	สมาชิกสภาเทศบาล เขต	
11	นายภูติท	ชวงษ์ดีชาวัน	สมาชิกสภาเทศบาล เขต	
12	นายยอดชาย	ทองมหา	สมาชิกและเลขานุการสภาฯ	

3. ประชากร

3.1 ข้อมูลเกี่ยวกับประชากร

ตารางรายละเอียดสถิติครัวเรือนและประชากรตำบลร่มเกล้าปีปัจจุบัน

ที่	ชุมชน/หมู่บ้าน	หมู่ที่	จำนวน ครัวเรือน	จำนวนประชากร		รวม
				ชาย	หญิง	
1	นิคมร่มเกล้า (ฝั่ง 2)	1	158	180	164	344
2	นิคมร่มเกล้า (ฝั่ง 1)	2	143	161	160	321
3	นิคมร่มเกล้า (ฝั่ง 4)	3	70	106	102	208
4	หนองนกเขียน	4	273	519	523	1,042
5	ค่านางโอก	5	179	326	277	603
6	สุริโย	6	163	248	248	496
7	โพธิ์ไทร	7	101	163	156	319
รวม			1,087	1,703	1,630	3,333

3.2 ช่วงอายุและจำนวนประชากร

ช่วงอายุ	จำนวน(คน)		รวม
	ชาย	หญิง	
ต่ำกว่า 18 ปี	371	319	690
อายุ 18-60 ปี	1,099	1,027	2,126
มากกว่า 60 ปี	233	284	517
รวม	1,703	1,630	3,333

**ข้อมูลสำนักทะเบียนราษฎรท้องถิ่นเทศบาลตำบลร่มเกล้า ณ 31 มกราคม 2566

4. สภาพทางสังคม

4.1 การศึกษา

4.1.1. ศูนย์พัฒนาเด็กเล็ก จำนวน 2 แห่ง ได้แก่

1) ศูนย์พัฒนาเด็กเล็กบ้านหนองนกเขียน

จำนวนเด็กเล็ก แยกเป็น ชาย 6 คน หญิง 11 คน รวม 17 คน

ครูผู้ดูแลเด็ก 2 คน

1.2. ศูนย์พัฒนาเด็กเล็กบ้านค่านางโอก

จำนวนเด็กเล็ก แยกเป็น ชาย 19 คน หญิง 19 คน รวม 38 คน

ครูผู้ดูแลเด็ก 3 คน

*ข้อมูลปีการศึกษา 2565

4.1.2. โรงเรียนประถมศึกษา จำนวน 3 แห่ง ได้แก่

1) โรงเรียนบ้านนิคมร่มเกล้า หมู่ที่ 1 สังกัดสำนักงานคณะกรรมการการศึกษาขั้นพื้นฐาน (ศพฐ.)

มีจำนวนนักเรียน 62 คน แยกตามระดับชั้น ดังนี้

ชั้น/เพศ	ชาย	หญิง	รวม	ห้องเรียน
อบ.1	0	0	0	0
อบ.2	1	1	2	1
อบ.3	4	1	5	1
รวม อบ.	5	2	7	2
ป.1	3	8	11	1
ป.2	2	2	4	1
ป.3	6	5	11	1
ป.4	5	7	12	1
ป.5	9	2	11	1
ป.6	4	2	6	1
รวมประถม	29	26	55	6
รวมทั้งหมด	34	28	62	8

จำนวนบุคลากร/ครู/อาจารย์ ผู้สอน ชาย 3 คน หญิง 6 คน รวม 9 คน

ผู้อำนวยการโรงเรียน นายเศรษฐา สलगสิงห์

*ข้อมูลปีการศึกษา 2565

ตราสัญลักษณ์โรงเรียน



ที่มา : <https://shorturl.asia/lcO2q>



2) โรงเรียนบ้านหนองนกเขียน หมู่ที่ 4 สังกัดสำนักงานคณะกรรมการการศึกษาขั้นพื้นฐาน (ศพฐ.) มีจำนวนนักเรียน 93 คน แยกตามระดับชั้น ดังนี้

ชั้น/เพศ	ชาย	หญิง	รวม	ห้องเรียน
อนุบาล 1	0	0	0	0
อนุบาล 2	5	5	10	1
อนุบาล 3	5	8	13	1
รวม อนุบาล	10	13	23	2
ประถมศึกษาปีที่ 1	8	4	12	1
ประถมศึกษาปีที่ 2	9	6	15	1
ประถมศึกษาปีที่ 3	5	5	10	1
ประถมศึกษาปีที่ 4	3	9	12	1
ประถมศึกษาปีที่ 5	9	4	13	1
ประถมศึกษาปีที่ 6	3	5	8	1
รวมประถม	37	33	70	6
รวมทั้งหมด	47	46	93	8

จำนวนบุคลากร/ครู/อาจารย์ ผู้สอน ชาย 3 คน หญิง 7 คน รวม 10 คน

ผู้อำนวยการโรงเรียน นายบุญรอด ริมทอง

*ข้อมูลปีการศึกษา 2565

ตราสัญลักษณ์โรงเรียน



ที่มา : <https://shorturl.asia/q7glH>



3) โรงเรียนบ้านค่านางโอก หมู่ที่ 5 สังกัดสำนักงานคณะกรรมการการศึกษาขั้นพื้นฐาน (ศพฐ.)
มีจำนวนนักเรียน 127 คน แยกตามระดับชั้น ดังนี้

ชั้น/เพศ	ชาย	หญิง	รวม	ห้องเรียน
อบ.1	0	0	0	0
อบ.2	9	3	12	1
อบ.3	7	10	17	1
รวม อบ.	16	13	29	2
ป.1	8	5	13	1
ป.2	9	9	18	1
ป.3	6	3	9	1
ป.4	9	9	18	1
ป.5	9	9	18	1
ป.6	14	8	22	1
รวมประถม	55	43	98	6
รวมทั้งหมด	71	56	127	8

จำนวนบุคลากร/ครู/อาจารย์ ผู้สอน 11 คน ครูอัตราจ้าง/ลูกจ้าง 4 คน

ผู้อำนวยการโรงเรียน นายชุมพล ประเทพา

*ข้อมูลปีการศึกษา 2565

ตราสัญลักษณ์โรงเรียน



ที่มา : <https://shorturl.asia/jSc7V>



4.1.3 โรงเรียนระดับมัธยมศึกษา จำนวน 1 แห่ง คือ

โรงเรียนร่มเกล้าพิทยาสรรค์ หมู่ที่ 6 สังกัดคณะกรรมการการศึกษาขั้นพื้นฐาน (ศพฐ.) มีจำนวนนักเรียน 197 คน แยกตามระดับชั้น ดังนี้

ชั้น/เพศ	ชาย	หญิง	รวม	ห้องเรียน
ม.1	28	17	45	2
ม.2	35	14	49	2
ม.3	18	23	41	2
รวมมัธยมต้น	81	54	135	6
ม.4	11	11	22	1
ม.5	11	6	17	1
ม.6	12	11	23	1
รวมมัธยมปลายและ เทียบเท่า	34	28	62	3
รวมทั้งสิ้น	115	82	197	9

จำนวนบุคลากร/ครู/อาจารย์ ผู้สอน ชาย 7 คน หญิง 6 คน รวม 13 คน

ผู้อำนวยการโรงเรียน นายราชัน อัจฉิชัย

*ข้อมูลนักเรียน ปีการศึกษา 2564

ตราสัญลักษณ์โรงเรียน



ที่มา : <http://www.rkp22.ac.th/web/node/79>

4.1.4. ศูนย์การเรียนนอกระบบและการศึกษาตามอัธยาศัย หมู่ที่ 5 สังกัดสำนักงานส่งเสริม
การศึกษานอกระบบและการศึกษาตามอัธยาศัย จำนวนนักศึกษา.....คน แยกเป็น ชาย.....คน หญิง.....
คน จำนวนบุคลากร/ครู/อาจารย์ ผู้สอน 1 คน ครูอัตราจ้าง/ลูกจ้าง - คน
ผู้อำนวยการศูนย์ฯ.....
*ข้อมูลปีการศึกษา 2564

4.2 สาธารณสุข

โรงพยาบาลส่งเสริมสุขภาพตำบล 1 แห่ง คือ โรงพยาบาลส่งเสริมสุขภาพตำบล
บ้านสุริโย หมู่ที่ 6 จำนวนบุคลากรทางการแพทย์ จำนวน...3.....คน พนักงาน/ลูกจ้าง....2.....คน ผู้อำนวยการ คือ
นางเทียมจันทร์ มนต์ดี

4.2.1 สภาพการณ์ผู้ป่วย (ข้อมูล ณ เดือน มิถุนายน 2564 ร.พ.สต.บ้านสุริโย)

1) แม่และเด็ก (หญิงตั้งครรภ์ หญิงหลังคลอด เด็กแรกเกิด เด็กวัยเรียน เยาวชน)

หญิงตั้งครรภ์ จำนวน 16 คน

หญิงหลังคลอด จำนวน 11 คน

- 2) ผู้สูงอายุ หรือผู้ด้อยโอกาส จำนวน 451 คน
 มีปัญหาสุขภาพ จำนวน 275 คน แบ่งเป็น
- ผู้ป่วยเบาหวาน จำนวน 93 คน
 - ผู้ป่วยโรคความดันโลหิตสูง จำนวน 182 คน
- 3) ผู้พิการ จำนวน จำนวน 140 คน
- ด้านการมองเห็น จำนวน 14 คน
 - ด้านการได้ยิน จำนวน 28 คน
 - การเคลื่อนไหว จำนวน 41 คน
 - ด้านทางจิต จำนวน 44 คน
 - ด้านสติปัญญา จำนวน 8 คน
 - ออติสติก จำนวน 3 คน
- 4) ผู้ป่วยโรคเรื้อรัง จำนวน 511 คน
- โรคเบาหวาน จำนวน 176 คน
 - โรคความดันโลหิตสูง จำนวน 180 คน
 - โรคเบาหวาน/ความดันโลหิตสูง จำนวน 123 คน
 - โรคหัวใจ จำนวน 19 คน
 - โรคมะเร็ง จำนวน 10 คน
 - ผู้ติดเชื้อ HIV จำนวน 3 คน
 - ผู้ประกอบอาชีพเสี่ยงต่อการเกิดโรค จำนวน - คน

4.2.2 ข้อมูลด้านสุขภาพของประชากร

1) การเจ็บป่วย ผู้ป่วยนอก รายโรค

ข้อมูลโรคที่ป่วยสูงสุด ณ วันที่ 31 มกราคม 2566 (ข้อมูลจาก รพ.สต.บ้านสุริโย)

ลำดับที่	ชื่อโรค	จำนวน (คน)
1	โรคติดเชื้อและปรสิต	
2	โรคติดเชื้อไวรัสโคโรนา 2019 (COVID-19)	
3	โรคเกี่ยวกับต่อไธ่ท่อโภชนาการและเมตะบอลิซึม	
4	ภาวะแปรปรวนทางจิตและพฤติกรรม	
5	โรคระบบประสาท	
6	โรคตาารวมส่วนประกอบของตา	
7	โรคหูและปุ่มกกหู	
8	โรคระบบไหลเวียนเลือด	
9	โรคระบบหายใจ	
10	โรคระบบย่อยอาหารรวมโรคในช่องปาก	
11	โรคผิวหนังและเนื้อเยื่อใต้ผิวหนัง	
12	โรคระบบกล้ามเนื้อโครงร่างและเนื้อเยื่อเสริม	
13	โรคระบบสืบพันธุ์ร่วมปัสสาวะ	
14	รูปร่างผิดปกติแต่กำเนิด การพิการจนผิดปกติแต่กำเนิดและโครโมโซมผิดปกติ	
15	อาการแสดงและสิ่งผิดปกติที่พบได้จากการตรวจทางคลินิกและทางห้องปฏิบัติการที่ไม่สามารถจำแนกโรคในกลุ่มอื่นได้	
16	อุบัติเหตุจากการขนส่งและผลที่ตามมา	
17	สาเหตุจากภายนอกอื่น ๆ ที่ทำให้ป่วยหรือตาย	
18	โรคที่เกิดเฉพาะตำแหน่ง	
19	โรคและอาการอื่น	
20	กลุ่มไม่นับ 504 (ไม่ใช่โรค)	
	รวมทั้งสิ้น	

2) ข้อมูลสุขภาพทางอารมณ์ และสังคมในหมู่บ้านหรือตำบล

- สุขภาพจิต ผู้ป่วยจิตเวชรับยา คน
- การติดยาเสพติด อาชญากรรม ติดตามหลังการบำบัด - คน
- อัตราการมีและใช้ส้วมราดน้ำ ร้อยละ 100

4.3 อาชญากรรม

ความปลอดภัยในชีวิตและทรัพย์สิน

- สถานีตำรวจ - แห่ง
- ที่พักสายตรวจ - แห่ง

4.4 การสังคมสงเคราะห์

- สนับสนุนการสร้างหลักประกันรายได้แก่ผู้สูงอายุ จำนวน 429 ราย
- สนับสนุนการสวัสดิการทางสังคมให้แก่ผู้พิการหรือผู้ทุพพลภาพ จำนวน 124 ราย
- สนับสนุนสงเคราะห์เบี้ยยังชีพผู้ป่วยเอดส์ จำนวน 3 ราย

5. ระบบการบริการพื้นฐาน

5.1 การคมนาคมขนส่ง

1) ถนนสายหลักผ่านตำบลร่มเกล้า ได้แก่ ทางหลวงแผ่นดินหมายเลข 2370 (นิคมฯ-หนองสูง) เป็นถนน 2 เลน ผ่านบ้านค่านางโอก หมู่ที่ 5 บ้านสุริโย หมู่ที่ 6 และบ้านโพธิ์ไทร หมู่ที่ 7 ไม่มีรถโดยสารประจำทาง

2) ถนนทางหลวงชนบทสายมท 3022 (โชคชัย-หนองนกเขียน) เป็นถนนลาดยาง ขนาด 2 เลน ตัดผ่านบ้านหนองนกเขียน หมู่ที่ 4 ผ่านไปยังบ้านโคกหินกอง ตำบลกุดเชียงหมี จังหวัดยโสธร

3) ถนนสายสุริโย-ร่มเกล้า เป็นถนนลาดยาง สลับกับคอนกรีตเสริมเหล็ก เป็นช่วง ๆ ผ่านบ้านสุริโย หมู่ที่ 6 บ้านร่มเกล้า หมู่ที่ 1 (ฝั่ง 2) และบ้านร่มเกล้า หมู่ที่ 2 (ฝั่ง 1) ระยะทาง 3 ก.ม.

4) ถนนเชื่อมระหว่างหมู่ที่ 5 กับหมู่ที่ 3 เป็นถนนลูกรัง ระยะทาง 3.5 ก.ม.

5) ถนนเชื่อมระหว่าง หมู่ที่ 1 กับหมู่ที่ 3 เป็นถนนลูกรัง ระยะทาง 2.5 ก.ม.

5.2 การไฟฟ้า

มีไฟฟ้าเข้าถึงทุกหมู่บ้านและมีจำนวนครัวเรือนผู้ใช้ไฟฟ้า 1,040ครัวเรือน ในปี 2564คิดเป็นร้อยละ 100 ส่วนแต่ยังต้องมีการพัฒนาและขยายเขตบริการไฟฟ้าอย่างต่อเนื่อง เพราะมีครัวเรือนที่ขยาย ออกนอกชุมชนไปปลูกสร้างบ้านในพื้นที่ทำการเกษตร ทำนา ทำสวน

5.3 การประปา

ประปาหมู่บ้าน 7 แห่ง

ประปาภูเขา 3 แห่ง

5.4 โทรศัพท์

โทรศัพท์พื้นฐาน/โทรศัพท์บ้าน - แห่ง

ปัจจุบันประชาชนส่วนใหญ่ใช้โทรศัพท์เคลื่อนที่ในการติดต่อสื่อสาร

5.5 ไปรษณีย์หรือการสื่อสารหรือการขนส่ง และวัสดุครุภัณฑ์

- ที่ทำการไปรษณีย์ประจำตำบล 1 แห่ง
- สถานีโทรคมนาคมอื่นๆ - แห่ง

6. ระบบเศรษฐกิจ

6.1 การเกษตร

ตำบลร่มเกล้า มีจำนวนพื้นที่ทำการเกษตรทั้งหมด ในปีงบประมาณ พ.ศ. 2563 รวมประมาณ 17,500 ไร่ แยกผลผลิตทางการเกษตรได้ ดังนี้

ที่	พืชเกษตร	จำนวนพื้นที่เพาะปลูก (ไร่)	ผลผลิต (ตัน/ไร่)	หมายเหตุ
1	ข้าว	2,665	-	
2	ยางพารา	10,531	-	
3	อ้อย	1,117	-	
4	มันสำปะหลัง	40	-	
5	ยูคาลิปตัส	120	-	
6	อื่น ๆ	22	-	
รวม		14,495		

6.2 การประมง

มีการเลี้ยงสัตว์น้ำในบางครัวเรือน ที่มีสระน้ำส่วนตัว หรือแหล่งน้ำสาธารณะบางส่วน สำหรับเกษตรกรที่มีพื้นที่ติดกับแม่น้ำลำห้วย โดยมีวัตถุประสงค์เพื่อการบริโภคในครัวเรือน

6.3 การปศุสัตว์

ชาวตำบลร่มเกล้ามีการเลี้ยงปศุสัตว์ในชุมชน ที่เป็นสัตว์ใหญ่ ได้แก่ โค กระบือ สุกรพื้นเมือง แพะ เป็นสัตว์เลี้ยงฝูงเล็ก ๆ ในบางครอบครัวเป็น และสัตว์ปีก ได้แก่ ไก่พื้นเมือง ไก่วง และเป็ด ส่วนใหญ่เลี้ยงไว้เพื่อบริโภคในครัวเรือน และเลี้ยงเพื่อขายในชุมชน

6.4 การบริการ

- ปั้มน้ำมันขนาดเล็ก 1 แห่ง
- โรงแรม ห้องพัก - แห่ง

6.5 การท่องเที่ยว

1) ทู้งักหันลมร่มเกล้าวินด์ฟาร์มเป็นโรงงานผลิตกระแสไฟฟ้าด้วยพลังงานลมที่มีต้นกักหันลมใหญ่และสูงที่สุดในเอเชียแปซิฟิก จำนวน 13 ต้น ตั้งอยู่บนภูเขาเดี่ยว ตำบลร่มเกล้า อำเภอนิคมน้ำอ้อย จังหวัดมุกดาหาร กำลังผลิตกระแสไฟฟ้าอยู่ที่ 45 เมกะวัตต์ ก่อสร้างแล้วเสร็จและขายเริ่มขายไฟฟ้ากับการไฟฟ้าฝ่ายผลิต ตั้งแต่เดือนเมษายน 2562 เป็นต้นมา



2) วัดदानพระอินทร์เป็นสถานที่ตั้งเจดีย์ชัยแก้วมงคลอันศักดิ์สิทธิ์ เป็นที่เคารพสักการะของพุทธศาสนิกชนผู้เลื่อมใสศรัทธาทิวสารทิศเข้ากราบสักการะและขอพรนอกจากนี้ยังเป็นประดิษฐานองค์อัมรินทร์ทรงช้างเอราวัณ องค์ปู่ศรีสีดตะนาคา และองค์ปู่เกล็ดแก้ว(พญาเพชรภัทรนาคราช)



6.6 อุตสาหกรรม

- ไม่มี

6.7 การพาณิชย์และกลุ่มอาชีพ

- วิสาหกิจชุมชน 1 กลุ่ม

6.8 แรงงาน

-ส่วนใหญ่เป็นแรงงานในครัวเรือนที่ใช้แรงงานในภาคการเกษตร

7. เศรษฐกิจพอเพียงท้องถิ่น (ด้านการเกษตรกรรมและแหล่งน้ำ)

7.1 ข้อมูลด้านการเกษตร

ประเภทการทำเกษตร/จำนวนพื้นที่เพาะปลูก (ไร่)

หมู่บ้าน/ชุมชน	ข้าว (นาปี)	ยางพารา	อ้อย	มัน สำปะหลัง	ยูคาลิปตัส	หวาย	ลำไย	ฝ้าย	มะละกอ	ข้าวโพด	มะเขือ เทศ
นิคมร่มเกล้า.1 (ฝั่ง 2)	235	2,500	30	15	0	15	0	0	0	0	0
นิคมร่มเกล้า.2 (ฝั่ง 1)	172	2,600	800	0	120	8	0	0	0	0	0
นิคมร่มเกล้า.3 (ฝั่ง 4)	0	839	0	0	0	0	0	0	0	0	0
หนองนกเขียน	1,853	1,420	82	25	0	0	0	0	4	5	2
ค่านางโอก	187	1,195	0	0	0	0	0	7	0	0	0
สุริโย	136	924	97	0	0	0	0	2	0	0	0
โพธิ์ไทร	82	1,053	108	0	0	0	0	2	0	0	0
รวม	2,665	10,531	1,117	40	120	23	0	11	4	5	2

7.2 ข้อมูลด้านแหล่งน้ำทางการเกษตร

ลำดับที่	ชื่อแหล่งน้ำสาธารณะ	ที่ตั้ง	จำนวนพื้นที่ (ไร่)
1	สระกลางหมู่บ้าน 1	หมู่ที่ 1 ตำบลร่มเกล้า	4
2	สระกลางหมู่บ้าน 2	หมู่ที่ 1 ตำบลร่มเกล้า	4
3	หนองคำปากเปิด	หมู่ที่ 1 ตำบลร่มเกล้า	4
4	หนองบอนเขียว	หมู่ที่ 1 ตำบลร่มเกล้า	3.3
5	ห้วยคำป่าบก	หมู่ที่ 1 ตำบลร่มเกล้า	3
6	ห้วยม่วงไข่	หมู่ที่ 2 ตำบลร่มเกล้า	32
7	ห้วยพันลำ	หมู่ที่ 2 ตำบลร่มเกล้า	3.5
8	ห้วยทราย	หมู่ที่ 2 ตำบลร่มเกล้า	5
9	อ่างกระยั้ง	หมู่ที่ 3 ตำบลร่มเกล้า	10
10	ห้วยคำसान	หมู่ที่ 3 ตำบลร่มเกล้า	2.5
11	อ่างหนองนกเขียน (ฝายใหญ่-ห้วยบ้าน)	หมู่ที่ 4 ตำบลร่มเกล้า	15
12	ห้วยถ้ำบั้ง	หมู่ที่ 4 ตำบลร่มเกล้า	15
13	ห้วยกกแคน	หมู่ที่ 4 ตำบลร่มเกล้า	2.8
14	อ่างภูหล่มชุม	หมู่ที่ 4 ตำบลร่มเกล้า	25
15	ห้วยทราย	หมู่ที่ 4 ตำบลร่มเกล้า	6.8
16	ฝายป่าไผ่	หมู่ที่ 4 ตำบลร่มเกล้า	4.3
17	สระน้ำสาธารณะ (2 สระ)	หมู่ที่ 4 ตำบลร่มเกล้า	8
18	หนองบอน	หมู่ที่ 5 ตำบลร่มเกล้า	11
19	ห้วยกระเปียน	หมู่ที่ 5 ตำบลร่มเกล้า	36.5
20	หนองโบรม	หมู่ที่ 6 ตำบลร่มเกล้า	6.5

7.3 ข้อมูลด้านแหล่งน้ำกิน น้ำใช้ (หรือน้ำเพื่อการอุปโภคบริโภค)

- ประปาหมู่บ้าน 7 แห่ง
- ประปาภูเขา 3 แห่ง

8. ศาสนา ประเพณี วัฒนธรรม

8.1 การนับถือศาสนา

ชาวตำบลร่มเกล้าเป็นผู้เลื่อมใสนับถือศาสนาพุทธทั้งตำบล มีวัดและสำนักสงฆ์รวมจำนวน 14 แห่ง

8.2 ประเพณีและงานประจำปี

ข้อมูลปฏิทินกิจกรรม ประจำปี

วัน/เดือน/ปี ที่จัดกิจกรรม	ชื่องานประเพณี	สถานที่จัดกิจกรรม	รายละเอียดกิจกรรม (โปรดระบุความเป็นมา/ ความสำคัญ อย่างย่อและกิจกรรม)	บุคคล/หน่วยงานที่ รับผิดชอบ (โปรดระบุให้ชัดเจน)	โทรศัพท์
1 มกราคม	งานทำบุญขึ้นปี ใหม่	วัดกุหล่มชุม หมู่ที่ 4	ทำบุญ ตักบาตร ข้าวสาร- อาหารแห้ง เลี้ยงพระ ฟัง ธรรม	ทต.ร่มเกล้า ผู้นำชุมชน/ หมู่บ้าน และ คณะกรรมการหมู่บ้าน	0 4240 2277-8
กุมภาพันธ์	หมอเหยา	บ้านค่านางโอก,บ้าน สุริโย,บ้านโพธิ์ไทร	ทำบุญเลี้ยงพระ เลี้ยงผี การ รำแสดงพื้นบ้านของชนเผ่า	ทต.ร่มเกล้า ผู้นำชุมชน/ หมู่บ้าน	0 4240 2277-8
มีนาคม	บุญเดือนสาม/ บุญข้าวจี	บ้านค่านางโอก, หนองนกเขียน	ทำข้าวจี ทำบุญเลี้ยงพระ	คณะกรรมการหมู่บ้าน	
13 เมษายน	วันสงกรานต์	สนง.ทต.ร่มเกล้า	รดน้ำดำหัวผู้สูงอายุ	ทต.ร่มเกล้า	0 4240 2277-8
กรกฎาคม	ทำบุญ เข้าพรรษา	วัดกุหล่มชุม, วัดกุ ยางเดี่ยว	เวียนเทียน แห่งเทียนพรรษา ถวายผ้าอาบน้ำฝนทำบุญ เลี้ยงพระ ฟังธรรม	ทต.ร่มเกล้า ผู้นำชุมชน/ หมู่บ้าน และ คณะกรรมการหมู่บ้าน	0 4240 2277-8
12 สิงหาคม	วันแม่แห่งชาติ	สนง.ทต.ร่มเกล้า	ทำบุญ ตักบาตร วางพานพุ่ม การรำถวายพระพร การ ประกวดร้อยแก้ว ร้อยกรอง พระคุณของแม่	ทต.ร่มเกล้า ผู้นำชุมชน/ หมู่บ้าน สถานศึกษา และหน่วยงานในพื้นที่	0 4240 2277-8
ตุลาคม	ทำบุญวันออก พรรษา ตัก บาตรเทโว	วัดกุหล่มชุม, วัดกุ ยางเดี่ยว	ทำบุญ ตักบาตรข้าวสาร- อาหารแห้ง เวียนเทียน ฟัง ธรรม	ทต.ร่มเกล้า ผู้นำชุมชน/ หมู่บ้าน และ คณะกรรมการหมู่บ้าน	0 4240 2277-8
พฤศจิกายน	ประเพณีลอย กระทง	หน้าที่ว่าการอำเภอ นิคมคำ-สร้อย	ประกวดขบวนแห่งกระทง ประกวดกระทง นางนพมาศ กิจกรรมการแสดงต่าง ๆ	ทต.ร่มเกล้า ร่วมกับอ. นิคมคำ-สร้อย และ ท้องถิ่น/ชุมชนต่าง ๆ	0 4240 2277-8
ธันวาคม	งานหนาวนี้ที่ร่ม เกล้า	สนามกีฬาเทศบาล ตำบลร่มเกล้า	นิทรรศการหน่วยงานภาครัฐ ออกร้านค้าชุมชน กิจกรรมแสดงท้องถิ่น กิจกรรมส่งเสริมการ ท่องเที่ยว	ทต.ร่มเกล้า	0-4204 0227-8

8.3 ภูมิปัญญาท้องถิ่น ภาษาล้าน

8.3.1 ภูมิปัญญาท้องถิ่น

ประเภทภูมิปัญญา	ชื่อ-สกุล และที่อยู่ของเจ้าของภูมิปัญญา	ประโยชน์ต่อชุมชนในด้านใด
ผู้นำพิธีทางศาสนา	นายบัวเลย ราชเจริญ	นำสวดมนต์ บูชาพระรัตนไตร
เครื่องนุ่งห่ม	นางอุไรวัน สมตน	ทอผ้าพื้นเมือง ผ้าทอมือ
การเกษตร	นางทองม้วน ไชยโคตร, นายบุญกว้าง โนนสวาท, นางงามทรัพย์ อุคำ	การทำปุ๋ยหมักอินทรีย์ ผลิตภัณฑ์ เครื่องใช้ครัวเรือน การเลี้ยงไก่วง ทำข้าวหลาม
จักสาน	นายเหมือน แรกชื่น, นายถาวร สมตน, นายปรีดี สุนวรรณไตรย์, นายเส็ง มะโยธา	สร้างมูลค่าเพิ่มแก่ผลิตภัณฑ์เช่น ทำไม้กวาดดอกหญ้า ไม้กวาด ทางมะพร้าว ตะกร้าไม้ไผ่ ฯลฯ
การดนตรี	นายโจมน ปากหวาน, นายกาย เสียงเย็น	การแสดงดนตรีพื้นบ้าน
สมุนไพร	นายวิสัย พรหมนาค	นำสมุนไพรเพื่อการรักษาโรคต่าง ๆ /การรักษาทางเลือก
หมอสวด/หมอขวัญ	นายพันธุรัตน์ ชุมศรี	ทำพิธีสวดทำขวัญเพื่อเป็นสิริมงคล ในงานมงคลต่าง ๆ เช่น งานบวช นาค (ขานนาค)งานมงคลสมรส งานขึ้นบ้านใหม่ ฯลฯ
หมอธรรม	นายคำใบ อินทวงศ์, นายศักดิ์สรณ์ เอก พันธ์	ทำพิธีรักษาโรคภัยไข้เจ็บ ทำ น้ำมนต์ ปิดเป่าขับไล่สิ่งชั่วร้าย ภูติผี ถอนคุณไสย์ ฯลฯ
วัฒนธรรมเผ่าบรู (ข่า)	นายสัญญา นนทคนหมั่น, นายสมใจ รินโพ คา, นายสุริยา เสียงเย็น	การอนุรักษ์วัฒนธรรมเผ่าข่า ซึ่ง เป็นเป็นวัฒนธรรมของบรรพบุรุษ

8.3.2 ภาษาถิ่น

ภาษาไทยอีสาน ภาษาภูไท (ผู้ไทย) และภาษาข่า (บรู)

8.4 สินค้าพื้นเมืองและของที่ระลึก

- ผ้าฝ้ายทอมือ ผ้าเย็บมือ ข้าวหลาม ปลาต้ม

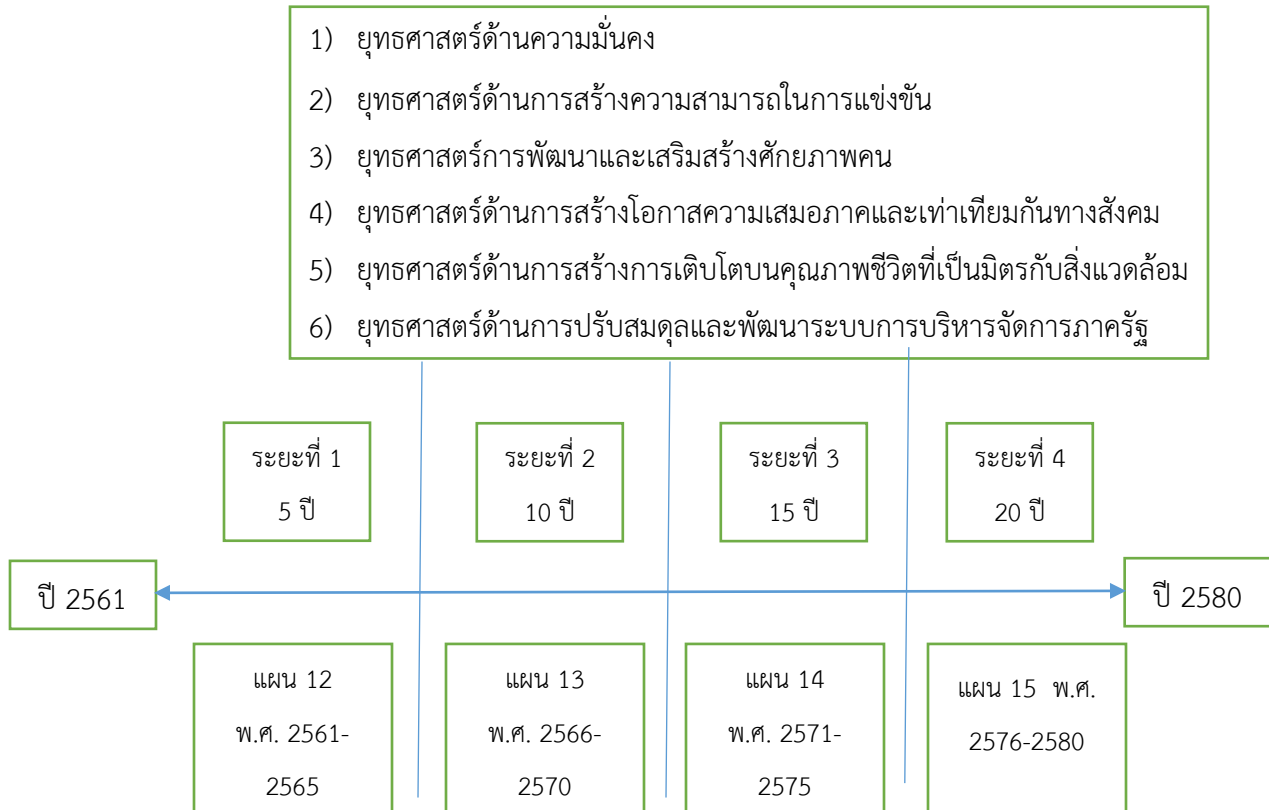
9. ทรัพยากรธรรมชาติ

ตำบลร่มเกล้า มีห้วยน้ำลำคลอง ที่เป็นแหล่งน้ำเพื่อการอุปโภคบริโภค แหล่งน้ำธรรมชาติ ได้แก่ ห้วยม่วงไข่ ห้วยบ้าน ห้วยพันลำ ห้วยกกแคน ห้วยทราย ห้วยกระเบียน ห้วยโสม อ่างกระยง ห้วยคำป่าบาก ห้วยเลิง ห้วยคำसान หนองบอน-คำसान ห้วยถ้ำบึง สระน้ำ หมู่ที่ 1 จำนวน 2 แห่ง และหมู่ที่ 4 จำนวน 3 แห่ง มีป่าชุมชนหนองนกเขียน ภูบ้านฮ้าง ภูผาแดง ภูยางเดี่ยว ภูหล่มชุม

ส่วนที่ 2 ยุทธศาสตร์องค์กรปกครองส่วนท้องถิ่น

1. ความสัมพันธ์ระหว่างแผนพัฒนาระดับมหภาค

1.1 แผนยุทธศาสตร์ชาติ 20 ปี



แผนพัฒนาเศรษฐกิจและสังคมแห่งชาติ ฉบับที่ 13 (แผนกลยุทธ์รายหมุดหมาย)

1. ไทยเป็นประเทศชั้นนำด้านสินค้าเกษตรและการเกษตรแปรรูปมูลค่าสูง
2. ไทยเป็นจุดหมายของการท่องเที่ยวที่เน้นคุณภาพและความยั่งยืน
3. ไทยเป็นฐานการผลิตยานยนต์ไฟฟ้าที่สำคัญของโลก
4. ไทยเป็นศูนย์กลางทางการแพทย์และสุขภาพมูลค่าสูง
5. ไทยเป็นประตูการค้าการลงทุนและยุทธศาสตร์ทางโลจิสติกส์ที่สำคัญของภูมิภาค
6. ไทยเป็นศูนย์กลางอุตสาหกรรมอิเล็กทรอนิกส์อัจฉริยะ และอุตสาหกรรมดิจิทัลของอาเซียน
7. ไทยมีวิสาหกิจขนาดกลางและขนาดย่อมที่เข้มแข็ง มีศักยภาพสูงและสามารถแข่งขันได้
8. ไทยมีพื้นที่และเมืองอัจฉริยะที่น่าอยู่ ปลอดภัย เติบโตได้อย่างยั่งยืน

9. ไทยมีความยากจนข้ามรุ่นลดลง และมีความคุ้มครองทางสังคมที่เพียงพอเหมาะสม
10. ไทยมีเศรษฐกิจหมุนเวียนและสังคมคาร์บอนต่ำ
11. ไทยสามารถลดความเสี่ยงและผลกระทบจากภัยธรรมชาติและการเปลี่ยนแปลงสภาพภูมิอากาศ
12. ไทยมีกำลังคนสมรรถนะสูง มุ่งเรียนรู้อย่างต่อเนื่อง ตอบโจทย์การพัฒนาแห่งอนาคต
13. ไทยมีภาครัฐที่ทันสมัย มีประสิทธิภาพและตอบโจทก์ประชาชน

1.1.1 ความเป็นมา

โดยที่รัฐธรรมนูญแห่งราชอาณาจักรไทย มาตรา 65 กำหนดให้รัฐพึงจัดให้มียุทธศาสตร์ชาติเป็นเป้าหมายในการพัฒนาประเทศอย่างยั่งยืน ตามหลักธรรมาภิบาลเพื่อใช้เป็นกรอบในการจัดทำแผนต่าง ๆ ให้สอดคล้องและบูรณาการกันเพื่อให้เกิดเป็นพลังผลักดันร่วมกันไปสู่เป้าหมายดังกล่าว โดยให้เป็นไปตามที่กำหนดในกฎหมายว่าด้วยการจัดทำยุทธศาสตร์ชาติ และต่อมาได้มีการตราพระราชบัญญัติการจัดทำยุทธศาสตร์ชาติ พ.ศ. 2560 โดยกำหนดให้มีการแต่งตั้งคณะกรรมการยุทธศาสตร์ชาติ เพื่อรับผิดชอบในการจัดทำร่างยุทธศาสตร์ชาติ ในการติดตาม การตรวจสอบ และการประเมินผล รวมทั้งกำหนดมาตรการส่งเสริมและสนับสนุนให้ประชาชนทุกภาคส่วนดำเนินการให้สอดคล้องกับยุทธศาสตร์ชาติ

เพื่อให้เป็นไปตามที่กำหนดในพระราชบัญญัติการจัดทำยุทธศาสตร์ชาติ พ.ศ. 2560 คณะกรรมการยุทธศาสตร์ชาติได้แต่งตั้งคณะกรรมการจัดทำยุทธศาสตร์ชาติด้านต่าง ๆ รวม 6 คณะ เพื่อรับผิดชอบในการดำเนินการจัดทำร่างยุทธศาสตร์ชาติให้เป็นไปตามหลักเกณฑ์ วิธีการ และเงื่อนไขที่กำหนด ตลอดจนได้จัดให้มีการรับฟังความคิดเห็นของประชาชนและหน่วยงานของรัฐที่เกี่ยวข้องอย่างกว้างขวาง เพื่อประกอบการจัดทำร่างยุทธศาสตร์ชาติตามที่กฎหมายกำหนด

ยุทธศาสตร์ชาติ 20 ปี (พ.ศ.2561-2580) เป็นยุทธศาสตร์ชาติฉบับแรกของประเทศไทยตามรัฐธรรมนูญแห่งราชอาณาจักรไทย ซึ่งจะต้องนำไปสู่การปฏิบัติเพื่อให้ประเทศไทยบรรลุวิสัยทัศน์ “ประเทศไทยมีความมั่นคง มั่งคั่ง ยั่งยืน” เพื่อความสุขของคนไทยทุกคน

1.1.2 สถานการณ์ แนวโน้มในการพัฒนาประเทศ

ในปัจจุบันประเทศไทยยังคงมีประเด็นความท้าทายการพัฒนาในหลายมิติ ทั้งในมิติเศรษฐกิจที่โครงสร้างเศรษฐกิจยังไม่สามารถขับเคลื่อนด้วยนวัตกรรมอย่างเต็มที่ ผลผลิตภาพการผลิตของภาคบริการและภาคเกษตรยังอยู่ในระดับต่ำ คุณภาพและสมรรถนะของแรงงานที่ยังไม่สอดคล้องกับความต้องการในการขับเคลื่อนการพัฒนาของประเทศ มิติทางสังคมที่การยกระดับรายได้ของประชาชน การแก้ไขปัญหาด้านยากจนและความเหลื่อมล้ำ การพัฒนาคุณภาพการให้บริการและการขยายโอกาสในการเข้าถึงระบบบริการสาธารณะยังคงมีช่องว่างที่สามารถพัฒนาต่อไปได้ มิติสิ่งแวดล้อมที่การฟื้นฟูและรักษาทรัพยากรธรรมชาติและสิ่งแวดล้อมยังเป็นประเด็นสำคัญสำหรับการพัฒนาประเทศอย่างยั่งยืน และมิติของการบริหารจัดการภาครัฐที่ยังขาดความต่อเนื่องและความยืดหยุ่นในการตอบสนองความต้องการในการแก้ไขปัญหาของประชาชนได้อย่างเต็มประสิทธิภาพ

นอกจากนี้ ยังมีสถานการณ์ที่กำลังเปลี่ยนแปลงอย่างรวดเร็ว ทั้งการเปลี่ยนแปลงโครงสร้างประชากรที่มีสัดส่วนประชากรวัยแรงงานลดลงและประชากรสูงอายุเพิ่มขึ้นอย่างต่อเนื่อง ความก้าวหน้าทาง

วิทยาศาสตร์และเทคโนโลยีแบบก้าวกระโดด ความท้าทายใหม่ ๆ ซึ่งมาจากการเปลี่ยนแปลงเชิงโครงสร้างของความสัมพันธ์ระหว่างประเทศ ทั้งด้านความมั่นคงและเศรษฐกิจ การเชื่อมโยงกันอย่างซับซ้อนจากการรวมกลุ่มภายในภูมิภาคและการเปิดเสรีด้านต่าง ๆ ตลอดจนการเปลี่ยนแปลงสภาพภูมิอากาศและความเสื่อมโทรมของระบบนิเวศ ซึ่งสถานการณ์ดังกล่าวจะก่อให้เกิดความท้าทายในการพัฒนาประเทศทั้งในมิติความมั่นคง เศรษฐกิจ สังคม และสิ่งแวดล้อม ดังนั้น ประเทศไทยจำเป็นต้องมีการวางแผนยุทธศาสตร์ต่าง ๆ ที่รอบคอบและครอบคลุม เพื่อเป็นกรอบในการขับเคลื่อนการพัฒนาประเทศให้เจริญก้าวหน้าอย่างมั่นคง มั่งคั่ง และยั่งยืน

1.1.3 วิสัยทัศน์ เป้าหมาย และตัวชี้วัด

วิสัยทัศน์ของประเทศไทย คือ “ประเทศไทยมีความมั่นคง มั่งคั่ง ยั่งยืน เป็นประเทศที่พัฒนาแล้ว ด้วยการพัฒนาตามหลักปรัชญาเศรษฐกิจพอเพียง”

เป้าหมายของการพัฒนาประเทศ คือ “ประเทศชาติมั่นคง ประชาชนมีความสุข เศรษฐกิจพัฒนาอย่างต่อเนื่อง สังคมเป็นธรรม ฐานทรัพยากรธรรมชาติยั่งยืน”

โดยยกระดับศักยภาพของประเทศในหลากหลายมิติ พัฒนาคมนในทุกมิติและในทุกช่วงวัยให้เป็นคนดี เก่ง และมีคุณภาพ สร้างโอกาสและความเสมอภาคทางสังคม สร้างการเติบโตบนคุณภาพชีวิตที่เป็นมิตรกับสิ่งแวดล้อม และมีภาครัฐของประชาชนเพื่อประชาชนและประโยชน์ส่วนรวม โดยประเมินผลการพัฒนาตามยุทธศาสตร์ชาติ ประกอบด้วย

- 1) ความอยู่ดีมีสุขของคนไทยและสังคมไทย
- 2) ชีตความสามารถในการแข่งขัน การพัฒนาเศรษฐกิจและการกระจายรายได้
- 3) การพัฒนาทรัพยากรมนุษย์ของประเทศ
- 4) ความเท่าเทียมและความเสมอภาคของสังคม
- 5) ความหลากหลายทางชีวภาพ คุณภาพสิ่งแวดล้อม และความยั่งยืนของทรัพยากรธรรมชาติ
- 6) ประสิทธิภาพการบริหารจัดการและการเข้าถึงการให้บริการของภาครัฐ

การพัฒนาประเทศในช่วงระยะเวลาของยุทธศาสตร์ชาติ จะมุ่งเน้นการสร้างสมดุลระหว่างการพัฒนาเศรษฐกิจ สังคม และสิ่งแวดล้อม โดยประกอบด้วย 6 ยุทธศาสตร์ ได้แก่ ยุทธศาสตร์ชาติด้านความมั่นคง ยุทธศาสตร์ด้านการสร้างความสามารถในการแข่งขัน ยุทธศาสตร์ชาติด้านการพัฒนาและเสริมสร้างศักยภาพทรัพยากรมนุษย์ ยุทธศาสตร์ชาติด้านการสร้างโอกาสและความเสมอภาคทางสังคม ยุทธศาสตร์ชาติด้านการสร้างการเติบโตบนคุณภาพชีวิตที่เป็นมิตรต่อสิ่งแวดล้อม และยุทธศาสตร์ชาติด้านการปรับปรุงสมดุลและพัฒนาระบบการบริหารจัดการภาครัฐ

1.1.4 ยุทธศาสตร์ชาติ (พ.ศ.2561-2580)

ระยะ: 20 ปี พ.ศ. 2561 - 2580

ยุทธศาสตร์ชาติ

“ประเทศไทยมีความ มั่นคง มั่งคั่ง ยั่งยืน เป็นประเทศพัฒนาแล้ว ด้วยการพัฒนาตาม หลักเศรษฐกิจพอเพียง”



1 ด้านความมั่นคง

[Security]

ประเทศชาติมั่นคง ประชาชนมีความสุข



4 ด้านการสร้างโอกาสและความเสมอภาคทางสังคม

[Social Cohesion and Just Society]

สร้างความเป็นธรรม ลดความเหลื่อมล้ำ ในทุกมิติ



3 ด้านการพัฒนาและเสริมสร้างศักยภาพทรัพยากรมนุษย์

[Enhancement Human Capital Development and Strengthening]

พัฒนาคนในทุกมิติและทุกช่วงวัย ให้เป็น คนดี เก่งและมีคุณภาพ



5 ด้านการสร้างการเติบโตบนคุณภาพชีวิตที่เป็นมิตรต่อสิ่งแวดล้อม

[Sustainable Development and Growth]

เติบโต สมดุล ยั่งยืน ทั้งเศรษฐกิจ สิ่งแวดล้อม และคุณภาพชีวิต



2 ด้านการสร้างขีดความสามารถในการแข่งขัน

[Competitiveness]

ยกระดับศักยภาพในหลายมิติ



6 ด้านการปรับสมดุลและพัฒนาระบบการบริหารจัดการภาครัฐ

[Good Governance]

ภาครัฐกลางประชาชนเพื่อประชาชน และ

1) ยุทธศาสตร์ชาติ ด้านความมั่นคง

ยุทธศาสตร์ชาติด้านความมั่นคง มีเป้าหมายการพัฒนาที่สำคัญ คือประเทศชาติมั่นคง ประชาชนมีความสุข เน้นการบริหารจัดการสถานะแวดล้อมของประเทศให้มีความมั่นคง ปลอดภัย เอกราช อธิปไตย และมีความสงบเรียบร้อยในทุกๆระดับ ตั้งแต่ระดับชาติ สังคม ชุมชน มุ่งเน้นการพัฒนาคมนาคม เครื่องมือ เทคโนโลยี และระบบฐานข้อมูลขนาดใหญ่ให้มีความพร้อมสามารถรับมือกับภัยคุกคามและภัยพิบัติได้ทุกรูปแบบ และทุกระดับ ความรุนแรง ควบคู่ไปกับการป้องกันและแก้ไขปัญหาด้านความมั่นคงที่มีอยู่ในปัจจุบัน และที่อาจจะเกิดขึ้นในอนาคต กลไกการแก้ไขปัญหาแบบบูรณาการทั้งกับส่วนราชการ ภาคเอกชน ประชาชน สังคม และองค์กรที่ไม่ใช่รัฐ รวมถึงประเทศเพื่อนบ้านและมิตรประเทศทั่วโลกบนพื้นฐานของหลักธรรมาภิบาล

ตัวชี้วัด ประกอบด้วย(1) ความสุขของประชากรไทย(2) ความมั่นคงปลอดภัยของประเทศ(3) ความพร้อมของกองทัพ หน่วยงานด้านความมั่นคงและการมีส่วนร่วมของภาคีรัฐ เอกชน และภาคประชาชนในการป้องกันและแก้ไขปัญหาความมั่นคง (4) บทบาทและการยอมรับในด้านความมั่นคงของไทยในประชาคมระหว่างประเทศ และ (5) ประสิทธิภาพการบริหารจัดการความมั่นคงแบบองค์รวม โดยประเด็นยุทธศาสตร์ชาติด้านความมั่นคง ประกอบด้วย 5 ประเด็น ได้แก่

1. การรักษาความสงบภายในประเทศ เพื่อสร้างเสริมความสงบเรียบร้อยและสันติสุขให้เกิดขึ้นกับประเทศชาติบ้านเมือง โดย (1) พัฒนาและเสริมสร้างคนในทุกภาคส่วนให้มีความเข้าข้าง มีความพร้อมตระหนักในเรื่องความมั่นคง และมีส่วนร่วมในการแก้ไขปัญหา (2) การพัฒนาและเสริมสร้างความจงรักภักดีต่อสถาบันหลักของชาติ (3) การพัฒนาและเสริมสร้างการเมืองในระบอบประชาธิปไตยอันมีพระมหากษัตริย์ทรงเป็นประมุขที่มีเสถียรภาพและมีธรรมาภิบาล เห็นแก่ประโยชน์ของประเทศชาติมากกว่าประโยชน์ส่วนตน และ (4) การพัฒนาและเสริมสร้างกลไกที่สามารถป้องกันและขจัดสาเหตุของประเด็นปัญหาความมั่นคงที่สำคัญ

2. การป้องกันและแก้ไขปัญหาที่มีผลกระทบต่อความมั่นคง เพื่อแก้ไขปัญหาเดิม และป้องกันไม่ให้เกิดขึ้น โดย (1) การแก้ไขปัญหาความมั่นคงในปัจจุบัน (2) การติดตาม ฝ้าระวัง ป้องกัน และแก้ไขปัญหาที่อาจอุบัติขึ้นใหม่ (3) การสร้างความปลอดภัยและความสันติสุขอย่างถาวรในพื้นที่จังหวัดชายแดนภาคใต้ และ (4) การรักษาความมั่นคงและผลประโยชน์ทางทรัพยากรธรรมชาติและสิ่งแวดล้อมทั้งทางบกและทางทะเล

3. การพัฒนาศักยภาพของประเทศให้พร้อมเผชิญภัยคุกคามที่กระทบต่อความมั่นคงของชาติ เพื่อยกระดับขีดความสามารถของกองทัพและหน่วยงานด้านความมั่นคง โดย (1) การพัฒนาระบบงานข่าวกรองแห่งชาติแบบบูรณาการอย่างมีประสิทธิภาพ (2) การพัฒนาและฝึกพลกำลังอำนาจแห่งชาติ กองทัพและหน่วยงานความมั่นคง รวมทั้งภาครัฐและภาคประชาชนให้พร้อมป้องกันและรักษาอธิปไตยของประเทศและเผชิญภัย

คุกคามได้ทุกมิติทุกรูปแบบและทุกระดับ และ (3) การพัฒนาระบบเตรียมพร้อมแห่งชาติและการบริหารจัดการภัยคุกคามให้มีประสิทธิภาพ

4. การบูรณาการความร่วมมือด้านความมั่นคงกับอาเซียนและนานาชาติ รวมถึงองค์กรภาครัฐและที่มิใช่ภาครัฐ เพื่อสร้างเสริมความสงบสุข สันติสุข ความมั่นคงความเจริญก้าวหน้าให้กับประเทศชาติ ภูมิภาค และโลกอย่างยั่งยืน โดย (1) การเสริมสร้างและรักษาคุณภาพสภาวะแวดล้อมระหว่างประเทศ (2) การเสริมสร้างและดำรงไว้ซึ่งสันติภาพและความมั่นคงของภูมิภาค และ (3) การร่วมมือทางการพัฒนากับประเทศเพื่อนบ้าน ภูมิภาค โลก รวมถึงองค์กรภาครัฐและที่มิใช่ภาครัฐ

5. การพัฒนากลไกการบริหารจัดการความมั่นคงแบบองค์รวม เพื่อให้กลไกสำคัญต่าง ๆ ทำงานได้อย่างมีประสิทธิภาพ มีการใช้หลักธรรมาภิบาลและการบังคับใช้กฎหมายอย่างเคร่งครัด โดย (1) การพัฒนา กลไกให้พร้อมสำหรับการติดตาม ฝ้าระวัง แจ้งเตือน ป้องกัน และการแก้ไขปัญหาความมั่นคงแบบองค์รวมอย่างเป็นรูปธรรม (2) การบริหารจัดการความมั่นคงให้เอื้ออำนวยต่อการพัฒนาประเทศในมิติอื่น ๆ และ (3) การพัฒนา กลไกและองค์กรขับเคลื่อนยุทธศาสตร์ชาติด้านความมั่นคง

2) ยุทธศาสตร์ชาติ ด้านการสร้างความสามารถในการแข่งขัน

ยุทธศาสตร์ชาติด้านการสร้างความสามารถในการแข่งขัน มีเป้าหมายการพัฒนาที่มุ่งเน้นการยกระดับศักยภาพของประเทศในหลากหลายมิติ บนพื้นฐานแนวคิด 3 ประการ ได้แก่ (1) “ต่อยอดอดีต” โดยมองกลับไปที่รากเหง้าทางเศรษฐกิจ อัตลักษณ์ วัฒนธรรม ประเพณี วิถีชีวิต และจุดเด่นทางทรัพยากรธรรมชาติที่หลากหลาย รวมทั้งความได้เปรียบเชิงเปรียบเทียบของประเทศในด้านอื่น ๆ นำมาประยุกต์ผสมผสานกับเทคโนโลยีและนวัตกรรม เพื่อให้สอดคล้องกับบริบทของเศรษฐกิจและสังคมโลกสมัยใหม่ (2) “ปรับปัจจุบัน” เพื่อปูทางสู่ออนาคต ผ่านการพัฒนาโครงสร้างพื้นฐานของประเทศในมิติต่าง ๆ ทั้งโครงข่ายระบบคมนาคมและขนส่ง โครงสร้างพื้นฐานวิทยาศาสตร์ เทคโนโลยีและดิจิทัล และการปรับสภาพแวดล้อมให้เอื้อต่อการพัฒนาอุตสาหกรรมและบริการอนาคต และ (3) “สร้างคุณค่าใหม่ในอนาคต” ด้วยการเพิ่มศักยภาพของผู้ประกอบการ พัฒนาคนรุ่นใหม่ รวมถึงปรับรูปแบบธุรกิจ เพื่อตอบสนองต่อความต้องการของตลาด ผสมผสานกับยุทธศาสตร์ที่รองรับอนาคต บนพื้นฐานของการต่อยอดอดีตและปรับปัจจุบัน พร้อมทั้งการส่งเสริมและสนับสนุนจากภาครัฐ หะเทศไทยสามารถสร้างฐานรายได้และการจ้างงานใหม่ ขยายโอกาสทางการค้าและการลงทุนในเวทีโลก ควบคู่ไปกับการยกระดับรายได้และการกินดีอยู่ดี รวมถึงการเพิ่มขึ้นของคนชั้นกลางและลดความเหลื่อมล้ำของคนในประเทศไทยในคราวเดียวกัน

ตัวชี้วัด ประกอบด้วย (1) รายได้ประชาชาติ การขยายตัวของผลิตภัณฑ์มวลรวมภายในประเทศ และการกระจายรายได้ (2) ผลผลิตภาพการผลิตของประเทศทั้งในปัจจุบันการผลิตและแรงงาน (3) การลงทุนเพื่อการวิจัยและพัฒนา และ (4) ความสามารถในการแข่งขันของประเทศ โดยประเด็นยุทธศาสตร์ชาติด้านการสร้างความสามารถในการแข่งขัน ประกอบด้วย 5 ประเด็น ได้แก่

1. การเกษตรสร้างมูลค่า ให้ความสำคัญกับการเพิ่มผลผลิตภาพการผลิตทั้งเชิงปริมาณและมูลค่า และความหลากหลายของสินค้าเกษตร ประกอบด้วย (1) เกษตรอัตลักษณ์พื้นถิ่น (2) เกษตรปลอดภัย (3) เกษตรชีวภาพ (4) เกษตรแปรรูป และ (5) เกษตรอัจฉริยะ

2. อุตสาหกรรมและบริการแห่งอนาคต โดยสร้างอุตสาหกรรมและบริการแห่งอนาคตที่ขับเคลื่อนประเทศไทยไปสู่ประเทศที่พัฒนาแล้วด้วยนวัตกรรมและเทคโนโลยีแห่งอนาคต ประกอบด้วย (1) อุตสาหกรรมชีวภาพ (2) อุตสาหกรรมและบริการการแพทย์ครบวงจร (3) อุตสาหกรรมและบริการดิจิทัล ข้อมูล และปัญญาประดิษฐ์ (4) อุตสาหกรรมและบริการขนส่งและโลจิสติกส์ และ (5) อุตสาหกรรมความมั่นคงของประเทศ

3. สร้างความหลากหลายด้านการท่องเที่ยว โดยการรักษาการเป็นจุดหมายปลายทางที่สำคัญของการท่องเที่ยวระดับโลกที่ดึงดูดนักท่องเที่ยวทุกระดับ และเพิ่มสัดส่วนของนักท่องเที่ยวที่มีคุณภาพสูง ประกอบด้วย (1) ท่องเที่ยวเชิงสร้างสรรค์และวัฒนธรรม (2) ท่องเที่ยวเชิงธุรกิจ (3) ท่องเที่ยวเชิงสุขภาพ ความงามและแพทย์แผนไทย (4) ท่องเที่ยวสำราญทางน้ำ และ (5) ท่องเที่ยวเชื่อมโยงภูมิภาค

4. โครงสร้างพื้นฐาน เชื่อมไทย เชื่อมโลก ครอบคลุมถึงโครงสร้างพื้นฐานทางกายภาพในด้านโครงข่ายคมนาคม พื้นที่และเมือง รวมถึงเทคโนโลยี ตลอดจนโครงสร้างพื้นฐานทางกายภาพในด้านโครงข่ายคมนาคม พื้นที่และเมือง รวมถึงเทคโนโลยี ตลอดจนโครงสร้างพื้นฐานทางเศรษฐกิจ โดย (1) เชื่อมโยงโครงข่ายคมนาคมไร้รอยต่อ (2) สร้างและพัฒนาเขตเศรษฐกิจพิเศษ (3) เพิ่มพื้นที่และเมืองเศรษฐกิจ (4) พัฒนาโครงสร้างพื้นฐานเทคโนโลยีสมัยใหม่ และ (5) รักษาและเสริมสร้างเสถียรภาพทางเศรษฐกิจมหภาค

5. พัฒนาเศรษฐกิจบนพื้นฐานผู้ประกอบการยุคใหม่ สร้างและพัฒนาผู้ประกอบการยุคใหม่ ที่มีทักษะและจิตวิญญาณของการเป็นผู้ประกอบการที่มีความสามารถในการแข่งขัน และมีอัตลักษณ์ชัดเจน โดย (1) สร้างผู้ประกอบการอัจฉริยะ (2) สร้างโอกาสเข้าถึงบริการทางการเงิน (3) สร้างโอกาสเข้าถึงตลาด (4) สร้างโอกาสเข้าถึงข้อมูล และ (5) ปรับบทบาทและโอกาสการเข้าถึงบริการภาครัฐ

3) ยุทธศาสตร์ชาติ ด้านการพัฒนาและเสริมสร้างศักยภาพทรัพยากรมนุษย์

ยุทธศาสตร์ชาติด้านการพัฒนาและเสริมสร้างศักยภาพทรัพยากรมนุษย์ มีเป้าหมายการพัฒนาที่สำคัญเพื่อพัฒนาคนในทุกมิติและในทุกช่วงวัยที่เป็นคนดี เก่ง และมีคุณภาพ โดยคนไทยมีความพร้อมทั้งกาย ใจ สติปัญญา มีพัฒนาการที่ีรอบด้าน และมีสุขภาวะที่ดีในทุกช่วงวัย มีจิตสาธารณะ รับผิดชอบต่อสังคมและผู้อื่น มัธยัสถ์ อดออม โอบอ้อมอารี มีวินัย รักษาศีลธรรม และเป็นพลเมืองดีของชาติมีหลักคิดที่ถูกต้อง มีทักษะที่จำเป็นในศตวรรษที่ 21 มีทักษะสื่อสารภาษาอังกฤษและภาษาที่ 3 และอนุรักษ์ภาษาท้องถิ่น มีนิสัยรักการเรียนรู้และการพัฒนาตนเองอย่างต่อเนื่องตลอดชีวิต สู่การเป็นคนไทยที่มีทักษะสูง เป็นนวัตกรรม นักคิด ผู้ประกอบการ เกษตรกร ยุคใหม่ และอื่น ๆ โดยมีสัมมาชีพตามความถนัดของตนเอง

ตัวชี้วัด ประกอบด้วย (1) การพัฒนาคุณภาพชีวิต สุขภาวะ และความเป็นอยู่ที่ดีของคนไทย (2) ผลสัมฤทธิ์ทางการศึกษาและการเรียนรู้ตลอดชีวิต และ (3) การพัฒนาสังคมและครอบครัวไทย โดยประเด็นยุทธศาสตร์ชาติด้านการพัฒนาและเสริมสร้างศักยภาพทรัพยากรมนุษย์ ประกอบด้วย 7 ประเด็น ได้แก่

1. การปรับเปลี่ยนค่านิยมและวัฒนธรรม มุ่งเน้นให้สถาบันทางสังคมร่วมปลูกฝังค่านิยมและวัฒนธรรมที่พึงประสงค์ โดย (1) การปลูกฝังค่านิยมและวัฒนธรรมผ่านการเลี้ยงดูในครอบครัว (2) การบูรณาการเรื่องความซื่อสัตย์ วินัย คุณธรรม จริยธรรม ในการจัดการเรียนการสอนในสถานศึกษา (3) การสร้างความเข้มแข็งในสถาบันทางศาสนา (4) การปลูกฝังค่านิยมและวัฒนธรรมโดยใช้ชุมชนเป็นฐาน (5) การสร้างค่านิยมและวัฒนธรรมที่พึงประสงค์จากภาคธุรกิจ (6) การใช้สื่อและสื่อสารมวลชนในการปลูกฝังค่านิยมและวัฒนธรรมของคนในสังคม และ (7) การส่งเสริมให้คนไทยมีจิตสาธารณะและมีความรับผิดชอบต่อส่วนรวม

2. การพัฒนาศักยภาพคนตลอดช่วงชีวิต มุ่งเน้นการพัฒนาคนเชิงคุณภาพในทุกช่วงวัย ประกอบด้วย (1) ช่วงการตั้งครรภ์/ปฐมวัย เน้นการเตรียมความพร้อมให้แก่พ่อแม่ก่อนการตั้งครรภ์ (2) ช่วงวัยเรียน/วัยรุ่น ปลูกฝังความเป็นคนดี มีวินัย พัฒนาทักษะการเรียนรู้ที่สอดคล้องกับศตวรรษที่ 21 (3) ช่วงวัยแรงงานยกระดับศักยภาพ ทักษะและสมรรถนะแรงงานสอดคล้องกับความต้องการของตลาด และ (4) ช่วงวัยผู้สูงอายุ ส่งเสริมให้ผู้สูงอายุเป็นพลังในการขับเคลื่อนประเทศ

3. ปฏิรูปกระบวนการเรียนรู้ที่ตอบสนองต่อการเปลี่ยนแปลงในศตวรรษที่ 21 มุ่งเน้นผู้เรียนให้มีทักษะการเรียนรู้และมีใจใฝ่เรียนรู้ตลอดเวลา โดย (1) การปรับเปลี่ยนระบบการเรียนรู้ให้เอื้อต่อการพัฒนาทักษะสำหรับศตวรรษที่ 21 (2) การเปลี่ยนโฉมบทบาท “ครู” ให้เป็นครูยุคใหม่ (3) การเพิ่มประสิทธิภาพระบบบริหารจัดการศึกษาในทุกกระดับ ทุกประเภท (4) การพัฒนาระบบการเรียนรู้ตลอดชีวิต (5) การสร้างความตื่นตัวให้คนไทยตระหนักถึงบทบาท ความรับผิดชอบต่อ และการวางตำแหน่งของประเทศไทยในภูมิภาคเอเชียอาคเนย์และประชาคม

โลก (6) การวางพื้นฐานระบบรองรับการเรียนรู้โดยใช้ดิจิทัลแพลตฟอร์ม และ (7) การสร้างระบบการศึกษาเพื่อเป็นเลิศทางวิชาการระดับนานาชาติ

4. การตระหนักถึงปัญหาของมนุษย์ที่หลากหลาย โดย (1) การพัฒนาและส่งเสริมปัญหาผ่านครอบครัว ระบบสถานศึกษา สภาพแวดล้อม รวมทั้งสื่อตั้งแต่ระดับปฐมวัย (2) การสร้างเส้นทางอาชีพ สภาพแวดล้อมการทำงาน และระบบสนับสนุน ที่เหมาะสมสำหรับผู้มีความสามารถพิเศษผ่านกลไกต่าง ๆ และ (3) การดึงดูดกลุ่มผู้เชี่ยวชาญต่างชาติและคนไทยที่มีความสามารถในต่างประเทศให้มาสร้างและพัฒนาเทคโนโลยีและนวัตกรรมให้กับประเทศ

5. การเสริมสร้างให้คนไทยมีสุขภาพวะที่ดี ครอบคลุมทั้งด้านกายใจ สติปัญญา และสังคม โดย (1) การสร้างความรอบรู้ด้านสุขภาพวะ (2) การป้องกันและควบคุมปัจจัยเสี่ยงที่คุกคามสุขภาพวะ (3) การสร้างสภาพแวดล้อมที่เอื้อต่อการมีสุขภาพวะที่ดี (4) การพัฒนาระบบบริการสุขภาพที่ทันสมัย สนับสนุนการสร้างสุขภาพวะที่ดี และ (5) การส่งเสริมให้ชุมชนเป็นฐานในการสร้างสุขภาพวะที่ดีในทุกพื้นที่

6. การสร้างสภาพแวดล้อมที่เอื้อต่อการพัฒนาและเสริมสร้างศักยภาพทรัพยากรมนุษย์ โดย (1) การสร้างความอยู่ดีมีสุขของครอบครัวไทย (2) การส่งเสริมบทบาทการมีส่วนร่วมของภาครัฐ ภาคเอกชน องค์กรปกครองส่วนท้องถิ่น ครัวเรือนและชุมชนในการพัฒนาทรัพยากรมนุษย์ (3) การปลูกฝังและพัฒนาทักษะนอกห้องเรียน และ (4) การพัฒนาระบบฐานข้อมูลเพื่อการพัฒนาทรัพยากรมนุษย์

7. การเสริมสร้างศักยภาพการกีฬาในการสร้างคุณค่าทางสังคมและพัฒนาประเทศ โดย (1) การส่งเสริมการออกกำลังกาย และกีฬาขั้นพื้นฐานให้กลายเป็นวิถีชีวิต (2) การส่งเสริมให้ประชาชนมีส่วนร่วมในกิจกรรมการออกกำลังกาย กีฬาและนันทนาการ (3) การส่งเสริมการกีฬาเพื่อพัฒนาสู่ระดับอาชีพ และ (4) การพัฒนาบุคลากรด้านการกีฬาและนันทนาการเพื่อรองรับการเติบโตของอุตสาหกรรมกีฬา

4) ยุทธศาสตร์ชาติ ด้านการสร้างโอกาสและความเสมอภาคทางสังคม

ยุทธศาสตร์ชาติด้านการสร้างโอกาสและความเสมอภาคทางสังคม มีเป้าหมายการพัฒนาที่สำคัญ ที่ให้ความสำคัญการดึงเอาพลังของภาคส่วนต่าง ๆ ทั้งภาคเอกชน ประชาสังคม ชุมชนท้องถิ่น มาร่วมขับเคลื่อน โดยการสนับสนุนการรวมตัวของประชาชนในการร่วมคิดร่วมทำเพื่อส่วนรวม การกระจายอำนาจและความรับผิดชอบไปสู่กลไกบริหารราชการแผ่นดินในระดับท้องถิ่น การเสริมสร้างความเข้มแข็งของชุมชนในการจัดการตนเอง และการเตรียมความพร้อมของประชากรไทยทั้งในมิติสุขภาพ เศรษฐกิจ สังคม และสภาพแวดล้อมให้เป็นประชากรที่มีคุณภาพ สามารถพึ่งตนเองและทำประโยชน์แก่ครอบครัว ชุมชน และสังคมให้นานที่สุด โดยรัฐให้หลักประกันการเข้าถึงบริการและสวัสดิการที่มีคุณภาพอย่างเป็นธรรมและทั่วถึง

ตัวชี้วัดประกอบด้วย (1) ความแตกต่างของรายได้และการเข้าถึงบริการภาครัฐระหว่างกลุ่มประชากร (2) ความก้าวหน้าของการพัฒนาคน (3) ความก้าวหน้าในการพัฒนาจังหวัดในการเป็นศูนย์กลางความเจริญทางเศรษฐกิจ สังคม และเทคโนโลยี และ (4) คุณภาพชีวิตของประชากรสูงอายุ โดยประเด็นยุทธศาสตร์ชาติ ด้านการสร้างโอกาสและความเสมอภาคทางสังคม ประกอบด้วย 4 ประเด็น ได้แก่

1. การลดความเหลื่อมล้ำ สร้างความเป็นธรรมในทุกมิติ โดย (1) ปรับโครงสร้างเศรษฐกิจ ฐานราก (2) ปฏิรูประบบภาษีและการคุ้มครองผู้บริโภค (3) กระจายการถือครองที่ดินและการเข้าถึงทรัพยากร (4) เพิ่มผลิตภาพและคุ้มครองแรงงานไทยให้เป็นแรงงานฝีมือที่มีคุณภาพและความริเริ่มสร้างสรรค์ มีความปลอดภัยในการทำงาน (5) สร้างหลักประกันทางสังคมที่ครอบคลุมและเหมาะสมกับคนทุกช่วงวัย ทุกเพศภาวะและทุกกลุ่ม (6) ลงทุนทางสังคมแบบมุ่งเป้าเพื่อช่วยเหลือกลุ่มคนยากจนและกลุ่มผู้ด้อยโอกาสโดยตรง (7) สร้างความเป็นธรรมในการเข้าถึงบริการสาธารณสุขและการศึกษา โดยเฉพาะสำหรับผู้มีรายได้น้อยและกลุ่มผู้ด้อยโอกาส และ (8) สร้างความเป็นธรรมในการเข้าถึงกระบวนการยุติธรรมอย่างทั่วถึง

2. การกระจายศูนย์กลางความเจริญทางเศรษฐกิจ สังคมและเทคโนโลยี โดย (1) พัฒนาศูนย์กลางความเจริญทางเศรษฐกิจ สังคมและเทคโนโลยีในภูมิภาค (2) กำหนดแผนพัฒนาเศรษฐกิจและสังคมของแต่ละกลุ่มจังหวัดในมิติต่าง ๆ (3) จัดระบบเมืองที่เอื้อต่อการสร้างชีวิตและสังคมที่มีคุณภาพและปลอดภัย ให้สามารถตอบสนองต่อสังคมสูงวัยและแนวโน้มของการขยายตัวของเมืองในอนาคต (4) ปรับปรุงโครงสร้างและแก้ไขกฎหมายระเบียบบริหารราชการแผ่นดิน เพื่อวางระบบและกลไกการบริหารงานในระดับภาค กลุ่มจังหวัด (5) สนับสนุนการพัฒนาพื้นที่บนฐานข้อมูลความรู้ เทคโนโลยีและนวัตกรรม และ (6) การพัฒนากำลังแรงงานในพื้นที่

3. การเสริมสร้างพลังทางสังคม โดย (1) สร้างสังคมเข้มแข็งที่แบ่งปันไม่ทอดทิ้งกันและมีคุณธรรม โดยสนับสนุนการรวมตัวและดึงพลังของภาคส่วนต่าง ๆ (2) การรองรับสังคมสูงวัยอย่างมีคุณภาพ (3) สนับสนุนความร่วมมือระหว่างภาครัฐ ภาคเอกชน ภาควิชาการ ภาคประชาสังคมและภาคประชาชน (4) ส่งเสริมความเสมอภาคทางเพศและบทบาทของสตรีในการสร้างสรรค์สังคม (5) สนับสนุนการพัฒนาบนฐานทุนทางสังคมและวัฒนธรรม และ (6) สนับสนุนการพัฒนาเทคโนโลยีสารสนเทศและสื่อสร้างสรรค์ เพื่อรองรับสังคมยุคดิจิทัล

4. การเพิ่มขีดความสามารถของชุมชนท้องถิ่นในการพัฒนา การพึ่งตนเองและการจัดการตนเอง โดย (1) ส่งเสริมการปรับพฤติกรรมในระดับครัวเรือน ให้มีขีดความสามารถในการจัดการวางแผนชีวิต สุขภาพ ครอบครัว การเงินและอาชีพ (2) เสริมสร้างศักยภาพของชุมชนในการพึ่งตนเองและการพึ่งพากันเอง (3) สร้างการมีส่วนร่วมของภาคส่วนต่าง ๆ เพื่อประชาธิปไตยชุมชน และ (4) สร้างภูมิคุ้มกันทางปัญญาให้กับชุมชน

5) ยุทธศาสตร์ชาติ ด้านการสร้างการเติบโตบนคุณภาพชีวิตที่เป็นมิตรต่อสิ่งแวดล้อม

ยุทธศาสตร์ชาติด้านการสร้างการเติบโตบนคุณภาพชีวิตที่เป็นมิตรต่อสิ่งแวดล้อม มีเป้าหมายการพัฒนาที่สำคัญเพื่อนำไปสู่การบรรลุเป้าหมายการพัฒนาที่ยั่งยืนในทุกมิติ ทั้งมิติด้านสังคม เศรษฐกิจ สิ่งแวดล้อม ธรรมชาติ และความเป็นหุ้นส่วนความร่วมมือระหว่างกันทั้งภายในและภายนอกประเทศอย่างบูรณาการ ใช้พื้นที่เป็นตัวตั้งในการกำหนดกลยุทธ์และแผนงาน และการให้ทุกฝ่ายที่เกี่ยวข้องได้เข้ามามีส่วนร่วมในแบบทางตรง ให้มากที่สุดเท่าที่จะเป็นไปได้ โดยการดำเนินการบนพื้นฐานการเติบโตร่วมกันไม่ว่าจะเป็นทางเศรษฐกิจ สิ่งแวดล้อม และคุณภาพชีวิต โดยให้ความสำคัญกับการสร้างสมดุลทั้ง 3 ด้าน อันจะนำไปสู่ความยั่งยืน เพื่อคนรุ่นต่อไปอย่างแท้จริง

ตัวชี้วัด ประกอบด้วย (1) พื้นที่สีเขียวที่เป็นมิตรกับสิ่งแวดล้อม (2) สภาพแวดล้อมและทรัพยากรธรรมชาติที่เสื่อมโทรมได้รับการฟื้นฟู (3) การเติบโตที่เป็นมิตรกับสิ่งแวดล้อม และ (4) ปริมาณก๊าซเรือนกระจก มูลค่าเศรษฐกิจฐานชีวภาพ โดยประเด็นยุทธศาสตร์ชาติด้านการสร้างการเติบโตบนคุณภาพชีวิตที่เป็นมิตรต่อสิ่งแวดล้อม ประกอบด้วย 6 ประเด็น ได้แก่

1. สร้างการเติบโตอย่างยั่งยืนบนสังคมเศรษฐกิจสีเขียว โดย (1) เพิ่มมูลค่าของเศรษฐกิจฐานชีวภาพให้สอดคล้องกับยุทธศาสตร์ด้านการสร้างความสามารถในการแข่งขัน (2) อนุรักษ์และฟื้นฟูความหลากหลายทางชีวภาพในและนอกถิ่นกำเนิด (3) อนุรักษ์และฟื้นฟูแม่น้ำลำคลองและแหล่งน้ำธรรมชาติทั่วประเทศ (4) รักษาและเพิ่มพื้นที่สีเขียวที่เป็นมิตรกับสิ่งแวดล้อม และ (5) ส่งเสริมการบริโภคและการผลิตที่ยั่งยืน

2. สร้างการเติบโตอย่างยั่งยืนบนสังคมเศรษฐกิจและภาคทะเล โดย (1) เพิ่มมูลค่าของเศรษฐกิจฐานชีวภาพทางทะเล (2) ปรับปรุง ฟื้นฟู และสร้างใหม่ทรัพยากรทางทะเลและชายฝั่งทั้งระบบ (3) ฟื้นฟูชายหาดที่เป็นแหล่งท่องเที่ยวชายฝั่งทะเลได้รับการป้องกันและแก้ไขทั้งระบบ และมีนโยบายการจัดการชายฝั่งแบบบูรณาการอย่างเป็นองค์รวม และ (4) พัฒนาและเพิ่มสัดส่วนกิจกรรมทางทะเลที่เป็นมิตรต่อสิ่งแวดล้อม

3. สร้างการเติบโตอย่างยั่งยืนบนสังคมที่เป็นมิตรต่อสภาพภูมิอากาศ โดย (1) ลดการปล่อยก๊าซเรือนกระจก (2) มีการปรับตัวเพื่อลดความสูญเสียและเสียหายจากภัยธรรมชาติ และผลกระทบที่เกี่ยวข้องกับการเปลี่ยนแปลงสภาพภูมิอากาศ (3) มุ่งเป้าสู่การลงทุนที่เป็นมิตรต่อสภาพภูมิอากาศในการพัฒนาโครงสร้างพื้นฐานของภาครัฐและภาคเอกชน และ (4) พัฒนาและสร้างระบบรับมือปรับตัวต่อโรคอุบัติใหม่ และโรคอุบัติซ้ำที่เกิดจากการเปลี่ยนแปลงภูมิอากาศ

4. พัฒนาพื้นที่เมือง ชนบท เกษตรกรรมและอุตสาหกรรมเชิงนิเวศ มุ่งเน้นความเป็นเมืองที่

เติบโตอย่างต่อเนื่อง โดย (1) จัดทำแผนผังภูมินิเวศเพื่อการพัฒนาเมือง ชนบท พื้นที่เกษตรกรรมและอุตสาหกรรม รวมถึงพื้นที่อนุรักษ์ตามศักยภาพและความเหมาะสมทางภูมินิเวศอย่างเป็นเอกภาพ (2) พัฒนาพื้นที่เมือง ชนบท เกษตรกรรม และอุตสาหกรรมเชิงนิเวศ ที่มีการบริหารจัดการตามแผนผังภูมินิเวศอย่างยั่งยืน (3) จัดการมลพิษที่มีผลกระทบต่อสิ่งแวดล้อม และสารเคมีในภาคเกษตรทั้งระบบ ให้เป็นไปตามมาตรฐานสากลและค่ามาตรฐานสากล (4) สงวนรักษา อนุรักษ์ ปันฟู และพัฒนาทรัพยากรธรรมชาติ มรดกทางสถาปัตยกรรมและศิลปวัฒนธรรม อัตลักษณ์ และวิถีชีวิตพื้นถิ่นบนฐานธรรมชาติและฐานวัฒนธรรมอย่างยั่งยืน (5) พัฒนาเครือข่ายองค์กรพัฒนา เมืองและชุมชน รวมทั้งกลุ่มอาสาสมัคร ด้วยกลไกการมีส่วนร่วมของทุกภาคส่วนในท้องถิ่น และ (6) เสริมสร้าง ระบบสาธารณสุขและอนามัยสิ่งแวดล้อม และยกระดับความสามารถในการป้องกันโรคอุบัติใหม่และอุบัติซ้ำ

5. พัฒนาความมั่นคงน้ำ พลังงาน และเกษตรที่เป็นมิตรต่อสิ่งแวดล้อม โดย (1) พัฒนาการ จัดการน้ำเชิงลุ่มน้ำทั้งระบบ เพื่อเพิ่มความมั่นคงด้านน้ำของประเทศ (2) เพิ่มผลิตภาพของน้ำทั้งระบบในการใช้น้ำ อย่างประหยัด รู้คุณค่า และสร้างมูลค่าเพิ่มจากการใช้น้ำให้ทัดเทียมกับระดับสากล (3) พัฒนาความมั่นคงพลังงาน ของประเทศ และส่งเสริมการใช้พลังงานที่เป็นมิตรต่อสิ่งแวดล้อม (4) เพิ่มประสิทธิภาพการใช้พลังงานโดยลดความ เข้มข้นของการใช้พลังงาน และ (5) พัฒนาความมั่นคงด้านการเกษตรและอาหารของประเทศและชุมชน ในมิติ ปริมาณ คุณภาพ ราคาและการเข้าถึงอาหาร

6. ยกระดับกระบวนการทัศน์เพื่อกำหนดอนาคตประเทศ โดย (1) ส่งเสริมคุณลักษณะและ พฤติกรรมที่พึงประสงค์ด้านสิ่งแวดล้อมและคุณภาพชีวิตที่ดีของคนไทย (2) พัฒนาเครื่องมือ กลไกและระบบ ยุติธรรมและระบบประชาธิปไตยสิ่งแวดล้อม (3) จัดโครงสร้างเชิงสถาบันเพื่อจัดการประเด็นร่วม ด้านการบริหาร จัดการทรัพยากรธรรมชาติสิ่งแวดล้อมที่สำคัญ และ (4) พัฒนาและดำเนินโครงการที่ยกระดับกระบวนการทัศน์ เพื่อกำหนดอนาคตประเทศ ด้านทรัพยากรธรรมชาติ สิ่งแวดล้อมและวัฒนธรรม บนหลักของการมีส่วนร่วมและ ธรรมภิบาล

6) ยุทธศาสตร์ชาติด้านการปรับสมดุลและพัฒนาระบบการบริหารจัดการภาครัฐ

ยุทธศาสตร์ชาติด้านการปรับสมดุลและพัฒนาระบบการบริหารจัดการภาครัฐ มีเป้าหมายการ พัฒนาที่สำคัญเพื่อปรับเปลี่ยนภาครัฐที่ยึดหลัก “ภาครัฐของประชาชนเพื่อประชาชนและประโยชน์ส่วนรวม” โดย ภาครัฐต้องมีขนาดที่เหมาะสมกับบทบาทภารกิจ แยกแยะบทบาทหน่วยงานของรัฐที่ทำหน้าที่ในการกำกับหรือใน การให้บริการ ยึดหลักธรรมาภิบาล ปรับวัฒนธรรมการทำงานให้มุ่งผลสัมฤทธิ์และผลประโยชน์ส่วนรวม มีความ ทันสมัย และพร้อมที่จะปรับตัวให้ทันต่อการเปลี่ยนแปลงของโลกอยู่ตลอดเวลา โดยเฉพาะอย่างยิ่งการนำ นวัตกรรม เทคโนโลยีข้อมูลขนาดใหญ่ ระบบการทำงานที่เป็นดิจิทัลเข้ามาประยุกต์ใช้อย่างคุ้มค่า และปฏิบัติงาน

เทียบได้กับมาตรฐานสากล รวมทั้งมีลักษณะและเปิดกว้าง เชื่อมโยงถึงกันและเปิดโอกาสให้ทุกภาคส่วนเข้ามามีส่วนร่วม เพื่อตอบสนองความต้องการของประชาชนได้อย่างสะดวก รวดเร็วและโปร่งใส โดยทุกภาคส่วนในสังคมต้องร่วมกันปลูกฝังค่านิยมความซื่อสัตย์สุจริต ความมีธรรมาภิบาล และสร้างจิตสำนึกในการปฏิเสธไม่ยอมรับการทุจริตประพฤติมิชอบอย่างสิ้นเชิง นอกจากนี้ กฎหมายต้องมีความชัดเจน มีเพียงเท่าที่จำเป็น มีความทันสมัย มีความเป็นสากล มีประสิทธิภาพ และนำไปสู่การลดความเหลื่อมล้ำและเอื้อต่อการพัฒนา โดยกระบวนการยุติธรรมมีการบริหารที่มีประสิทธิภาพเป็นธรรม ไม่เลือกปฏิบัติและการอำนวยความสะดวกตามหลักนิติธรรม

ตัวชี้วัดประกอบด้วย (1) ระดับความพึงพอใจของประชาชนต่อการให้บริการสาธารณะของภาครัฐ (2) ประสิทธิภาพของการบริการภาครัฐ (3) ระดับความโปร่งใส การทุจริต ประพฤติมิชอบ และ (4) ความเสมอภาคในกระบวนการยุติธรรม โดยประเด็นยุทธศาสตร์ชาติด้านการปรับสมดุลและพัฒนาระบบการบริหารจัดการภาครัฐ ประกอบด้วย 8 ประเด็น ได้แก่

1. ภาครัฐที่ยึดประชาชนเป็นศูนย์กลาง ตอบสนองความต้องการ และให้บริการอย่างสะดวก รวดเร็ว โปร่งใส โดย (1) การให้บริการสาธารณะของภาครัฐได้มาตรฐานสากลและเป็นระดับแนวหน้าของภูมิภาค และ (2) ภาครัฐมีความเชื่อมโยงในการให้บริการสาธารณะต่าง ๆ ผ่านการนำเทคโนโลยีดิจิทัลมาประยุกต์ใช้
2. ภาครัฐบริหารงานแบบบูรณาการโดยมียุทธศาสตร์ชาติเป็นเป้าหมาย และเชื่อมโยงการพัฒนาในทุกระดับ ทุกประเด็น ทุกภารกิจ และทุกพื้นที่ โดย (1) ให้ยุทธศาสตร์ชาติเป็นกลไกขับเคลื่อนการพัฒนาประเทศ (2)

วิสัยทัศน์รัฐบาลปัจจุบัน

“มั่นคง มั่งคั่ง ยั่งยืนเป็นประเทศพัฒนาแล้ว ด้วยการพัฒนาตามหลักเศรษฐกิจพอเพียง”

ค่านิยมหลักของคนไทย 12 ประการ ตามนโยบายของคณะรักษาความสงบแห่งชาติ (คสช.)

1. มีความรักชาติ ศาสนา พระมหากษัตริย์
2. ซื่อสัตย์ เสียสละ อดทน มีอุดมการณ์ในสิ่งที่ดีงามเพื่อส่วนรวม
3. กตัญญูต่อพ่อแม่ ผู้ปกครอง ครูบาอาจารย์
4. ใฝ่หาความรู้ หมั่นศึกษาเล่าเรียนทั้งทางตรง และทางอ้อม
5. รักษาวัฒนธรรมประเพณีไทยอันงดงาม
6. มีศีลธรรม รักษาความสัตย์ หวังดีต่อผู้อื่น เผื่อแผ่และแบ่งปัน

7. เข้าใจเรียนรู้การเป็นประชาธิปไตย อันมีพระมหากษัตริย์ทรงเป็นประมุขที่ถูกต้อง
8. มีระเบียบวินัย เคารพกฎหมาย ผู้น้อยรู้จักการเคารพผู้ใหญ่
9. มีสติรู้ตัว รู้คิด รู้ทำ รู้ปฏิบัติตามพระราชดำรัสของพระบาทสมเด็จพระเจ้าอยู่หัว
10. รู้จักดำรงตนอยู่โดยใช้หลักปรัชญาเศรษฐกิจพอเพียงตามพระราชดำรัสของ พระบาทสมเด็จพระเจ้าอยู่หัว รู้จักอดออมไว้ใช้เมื่อยามจำเป็น มีไว้พอกินพอใช้ ถ้าเหลือก็แจกจ่ายจำหน่าย และพร้อมที่จะขยายกิจการเมื่อมีความพร้อม เมื่อมีภูมิคุ้มกันที่ดี
11. มีความเข้มแข็งทั้งร่างกาย และจิตใจ ไม่ยอมแพ้ต่ออำนาจฝ่ายต่ำ หรือกิเลส มีความละอายนเกรงกลัวต่อบาปตามหลักของศาสนา
12. คำนึงถึงผลประโยชน์ของส่วนรวม และของชาติมากกว่าผลประโยชน์

1.2 แผนพัฒนาเศรษฐกิจและสังคมแห่งชาติ ฉบับที่ 13 (พ.ศ. 2566-2570)

1. วัตถุประสงค์และเป้าหมายการพัฒนา

การพัฒนาประเทศในระยะ 5 ปี ของแผนพัฒนาเศรษฐกิจและสังคมแห่งชาติ ฉบับที่ 13 ให้สามารถก้าวข้ามความท้าทาย ที่เป็นอุปสรรคต่อการบรรลุเป้าหมายตามยุทธศาสตร์ จำเป็นต้องเร่งแก้ไขจุดอ่อน และข้อจำกัดของประเทศที่มีอยู่เดิม รวมทั้งเพิ่มศักยภาพในการรับมือกับความเสี่ยงสำคัญที่มาจากการเปลี่ยนแปลงของบริบท ทั้งภายนอกและภายใน ตลอดจนการเสริมสร้างความสามารถในการสร้างสรรค์ประโยชน์จากโอกาสที่เกิดขึ้นได้อย่างเหมาะสมและทันท่วงที ด้วยเหตุนี้ การกำหนดทิศทางการพัฒนาประเทศในระยะของแผนพัฒนาเศรษฐกิจและสังคมแห่งชาติ ฉบับที่ 13 จึงมีวัตถุประสงค์เพื่อพลิกโฉมประเทศไทยสู่ “สังคมก้าวหน้า เศรษฐกิจสร้างมูลค่า อย่างยั่งยืน” ซึ่งหมายถึงการสร้างการเปลี่ยนแปลงที่ครอบคลุมตั้งแต่ระดับโครงสร้าง นโยบาย และกลไก เพื่อมุ่งเสริมสร้างสังคมที่ก้าวทันพลวัตของโลก และเกื้อหนุนให้คนไทยมีโอกาที่จะพัฒนาตนเองได้อย่างเต็มศักยภาพ พร้อมกับการยกระดับกิจกรรมการผลิตและการให้บริการให้สามารถสร้างมูลค่าเพิ่มที่สูงขึ้น โดยอยู่บนพื้นฐานของความยั่งยืนทางสิ่งแวดล้อม เพื่อให้เป็นไปตามวัตถุประสงค์ข้างต้น แผนพัฒนาเศรษฐกิจและสังคมแห่งชาติ ฉบับที่ 13 จึงได้กำหนดเป้าหมายหลักของการพัฒนาจำนวน 5 ประการ ประกอบด้วย

1.1 การปรับโครงสร้างภาคการผลิตและบริการสู่เศรษฐกิจฐานนวัตกรรม มุ่งยกระดับขีดความสามารถในการแข่งขันของภาคการผลิตและบริการสำคัญ ผ่านการผลักดันส่งเสริมการสร้างมูลค่าเพิ่ม โดยใช้ นวัตกรรมเทคโนโลยี และความคิดสร้างสรรค์ที่ตอบโจทย์พัฒนาการของสังคมยุคใหม่ และเป็นมิตรต่อสิ่งแวดล้อม

พร้อมทั้งให้ความสำคัญกับการเชื่อมโยงเศรษฐกิจท้องถิ่น และผู้ประกอบการรายย่อยกับห่วงโซ่ มูลค่าของภาคการผลิตและบริการเป้าหมาย รวมถึงพัฒนาระบบนิเวศที่ส่งเสริมการลงทุนและนวัตกรรม

1.2 การพัฒนาคนสำหรับโลกยุคใหม่ มุ่งพัฒนาคนไทยมีทักษะและคุณลักษณะที่เหมาะสมกับโลกยุคใหม่ ทั้งทักษะในด้านความรู้ ทักษะทางพฤติกรรม และคุณลักษณะตามบรรทัดฐานที่ดีของสังคม และเร่งรัดการเตรียมพร้อมกำลังคนให้มีคุณภาพสอดคล้องกับความต้องการของตลาดแรงงาน และเอื้อต่อการปรับปรุงโครงสร้างเศรษฐกิจ ไปสู่ภาคการผลิตและบริการเป้าหมายที่มีศักยภาพและผลิตภาพสูงขึ้น รวมทั้งให้ความสำคัญกับการสร้างหลักประกันความคุ้มครองทางสังคมที่สามารถส่งเสริมความมั่นคงในชีวิต

1.3 การมุ่งสู่สังคมแห่งโอกาสและเป็นธรรม มุ่งลดความเหลื่อมล้ำทางเศรษฐกิจและสังคม ทั้งในเชิงรายได้พื้นที่ ความมั่งคั่ง และการแข่งขันของภาคธุรกิจ ด้วยการสนับสนุนช่วยเหลือกลุ่มเปราะบาง และผู้ด้อยโอกาส ให้มีโอกาสในการเลื่อนสถานะทางเศรษฐกิจและสังคม กระจายโอกาสทางเศรษฐกิจ และจัดให้มีบริการสาธารณะที่มีคุณภาพอย่างทั่วถึงและเท่าเทียมในทุกพื้นที่ พร้อมทั้งเพิ่มโอกาสในการแข่งขันของภาคธุรกิจให้เปิดกว้างและเป็นธรรม

1.4 การเปลี่ยนผ่านการผลิตและบริโภคไปสู่ความยั่งยืน มุ่งลดการก่อกมลพิษ ควบคู่ไปกับการผลักดันให้เกิดการใช้ทรัพยากรธรรมชาติอย่างมีประสิทธิภาพ และสอดคล้องกับขีดความสามารถในการรองรับของระบบนิเวศ ตลอดจนลดปริมาณการปล่อยก๊าซเรือนกระจก เพื่อให้ประเทศไทยบรรลุเป้าหมายความเป็นกลางทางคาร์บอนภายในปี 2593 และบรรลุเป้าหมายการปล่อยก๊าซเรือนกระจกสุทธิ เป็นศูนย์ภายในปี 2608

1.5 การเสริมสร้างความสามารถของประเทศในการรับมือกับการเปลี่ยนแปลงและความเสี่ยงภายใต้บริบทโลกใหม่ มุ่งสร้างความพร้อมในการรับมือและแสวงหาโอกาสจากการเป็นสังคมสูงวัย การเปลี่ยนแปลงสภาพภูมิอากาศ ภัยโรคระบาด และภัยคุกคามทางไซเบอร์ พัฒนาโครงสร้างพื้นฐาน และกลไกทางสถาบันที่เอื้อต่อการเปลี่ยนแปลงสู่ดิจิทัล รวมทั้งปรับปรุงโครงสร้างและระบบการบริหารงานของภาครัฐให้สามารถตอบสนองต่อการเปลี่ยนแปลงของบริบททางเศรษฐกิจ สังคม และเทคโนโลยีอย่างทันเวลา มีประสิทธิภาพ และมีธรรมาภิบาล

โดยตัวชี้วัดและค่าเป้าหมายของแต่ละเป้าหมายหลัก มีดังนี้

เป้าหมายหลัก	ตัวชี้วัด	สถานะปัจจุบัน	ค่าเป้าหมายในปี 2570
1.การปรับโครงสร้างภาคการผลิตและบริการสู่เศรษฐกิจฐานนวัตกรรม	รายได้ประชาชาติต่อหัว	7,097 เหรียญสหรัฐต่อปี (227,000 บาท) ในปี 2564	9,300 เหรียญสหรัฐต่อปี (300,000 บาท)
2.พัฒนาคนสำหรับโลกยุคใหม่	ดัชนีความก้าวหน้าของคน (ประกอบด้วยตัวชี้วัดใน 8 ด้าน ได้แก่ สุขภาพ การศึกษา ชีวิตการทำงาน รายได้ ที่อยู่อาศัยและสภาพแวดล้อม ชีวิตครอบครัวและชุมชน การคมนาคมและการสื่อสาร และการมีส่วนร่วม)	0.6501 (ความก้าวหน้าของคนอยู่ในระดับปานกลาง) ในปี 2563	0.7209 (ความก้าวหน้าของคนอยู่ในระดับสูง)
3.การมุ่งสู่สังคมแห่งโอกาส และความเป็นธรรม	ความแตกต่างของความ เป็นอยู่ (รายจ่าย) ระหว่างกลุ่มประชาชนที่มีฐานะทางเศรษฐกิจสูงสุด ร้อยละ 10 และต่อสู้อยู่ร้อยละ 40	5.68 เท่า ในปี 2563	ต่ำกว่า 5 เท่า
4.การเปลี่ยนผ่านการผลิตและบริโภคไปสู่ความยั่งยืน	ปริมาณ การปล่อยก๊าซเรือนกระจก	ในปี 2562 การปล่อยก๊าซเรือนกระจกในภาคพลังงานและขนส่ง ลดลงร้อยละ 17 เมื่อเทียบกับปริมาณ การปล่อยก๊าซเรือนกระจกในกรณีปกติ	การปล่อยก๊าซเรือนกระจกโดยรวม (ครอบคลุมภาคพลังงาน/คมนาคมและขนส่ง/กระบวนการทางอุตสาหกรรม/การจัดการของเสีย) ลดลงไม่น้อยกว่าร้อยละ 20 เมื่อเทียบกับปริมาณ การปล่อยก๊าซเรือนกระจกในกรณีปกติ
5.การเสริมสร้างความสามารถของประเทศ	ดัชนีรวมสะท้อนความสามารถในการรับมือกับการเปลี่ยนแปลงประกอบด้วย	สี่ตัวชี้วัดย่อย ได้แก่	

ในการรับมือกับการเปลี่ยนแปลงและความเสี่ยงภายใต้บริบทโลกใหม่	1) ชีตความสามารถของการปฏิบัติตามกฎอนามัยระหว่างประเทศและการเตรียมความพร้อมฉุกเฉินด้านสุขภาพ	ร้อยละ 85 ในปี 2563	ร้อยละ 90 โดยสมรรถนะหลักแต่ละด้านไม่ต่ำกว่าร้อยละ 80
	2) อันดับความเสี่ยงด้านภูมิอากาศ	อันดับเฉลี่ย 5 ปี (2558-2562) เท่ากับ 36.8	อันดับเฉลี่ย 5 ปี (2566-2570) ไม่น้อยกว่า 40
	3) อันดับความสามารถในการแข่งขันด้านดิจิทัล	อันดับที่ 38 ในปี 2564	อันดับที่ 30
	4) อันดับประสิทธิภาพของรัฐบาล	อันดับที่ 20 ในปี 2564	อันดับที่ 15

ทั้งนี้ ตัวชี้วัดและค่าเป้าหมายของแต่ละปีเป้าหมายหลัก เป็นตัวชี้วัดรวมที่ต้องการอาศัยการดำเนินงานจากหลายหมวดหมู่การพัฒนาประกอบกัน และใช้ในการวัดผลสัมฤทธิ์ของแผนในภาพรวม

2. หมวดหมู่การพัฒนา

เพื่อถ่ายทอดเป้าหมายหลักไปสู่ภาพของการขับเคลื่อนที่ชัดเจนในลักษณะของวาระการพัฒนาที่เอื้อให้เกิดการทำงานร่วมกันของหลายหน่วยงาน และหลายภาคส่วนในการผลักดันการพัฒนาเรื่องใดเรื่องหนึ่งให้เกิดผลได้อย่างเป็นรูปธรรม แผนพัฒนาเศรษฐกิจและสังคมแห่งชาติ ฉบับที่ 13 จึงได้กำหนดหมวดหมู่การพัฒนาจำนวน 13 หมวดหมู่ ซึ่งเป็นการบ่งบอกถึงสิ่งที่ประเทศไทยปรารถนาจะ “เป็น” หรือมุ่งหวังจะ “มี” เพื่อสะท้อนประเด็นการพัฒนาที่มีลำดับความสำคัญสูงต่อการพลิกโฉมประเทศไทยสู่ “สังคมก้าวหน้า เศรษฐกิจสร้างมูลค่าอย่างยั่งยืน” โดยหมวดหมู่ทั้ง 13 ประการ แบ่งออกได้เป็น 4 มิติ ดังนี้

2.1 มิติภาคการผลิตและบริการเป้าหมาย

หมวดหมู่ที่ 1 ไทยเป็นประเทศชั้นนำด้านสินค้าเกษตรและเกษตรแปรรูปมูลค่าสูง

หมวดหมู่ที่ 2 ไทยเป็นจุดหมายของการท่องเที่ยวที่เน้นคุณภาพและความยั่งยืน

หมวดหมู่ที่ 3 ไทยเป็นฐานการผลิตยานยนต์ไฟฟ้าที่สำคัญของโลก

หมวดหมู่ที่ 4 ไทยเป็นศูนย์กลางทางการแพทย์และสุขภาพมูลค่าสูง

หมวดหมู่ที่ 5 ไทยเป็นประตูการค้าการลงทุนและยุทธศาสตร์ทางโลจิสติกส์ที่สำคัญของ

ภูมิภาค

หมวดหมู่ที่ 6 ไทยเป็นศูนย์กลางอุตสาหกรรมอิเล็กทรอนิกส์อัจฉริยะและอุตสาหกรรมดิจิทัลของอาเซียน

2.2 มิติโอกาสและความเสมอภาคทางเศรษฐกิจและสังคม

หมวดหมู่ที่ 7 ไทยมีวิสาหกิจขนาดกลางและขนาดย่อมที่เข้มแข็ง มีศักยภาพสูง และสามารถแข่งขันได้

หมวดหมู่ที่ 8 ไทยมีพื้นที่เมืองอัจฉริยะที่น่าอยู่ ปลอดภัย เดิมโตอย่างยั่งยืน

หมวดหมู่ที่ 9 ไทยมีความยากจนข้ามรุ่นลดลง และมีความคุ้มครองทางสังคมที่เพียงพอเหมาะสม

2.3 มิติความยั่งยืนของทรัพยากรธรรมชาติและสิ่งแวดล้อม

หมวดหมู่ที่ 10 ไทยมีเศรษฐกิจหมุนเวียนและสังคมคาร์บอนต่ำ

หมวดหมู่ที่ 11 ไทยสามารถลดความเสี่ยงและผลกระทบจากภัยธรรมชาติและ การเปลี่ยนแปลงสภาพภูมิอากาศ

2.4 มิติปัจจัยผลักดันการพลิกโฉมประเทศ

หมวดหมู่ที่ 12 ไทยมีกำลังคนสมรรถนะสูง มุ่งเรียนรู้อย่างต่อเนื่อง ตอบโจทย์การพัฒนาแห่งอนาคต

หมวดหมู่ที่ 13 ไทยมีภาครัฐที่ทันสมัย มีประสิทธิภาพ และตอบโจทย์ประชาชน

ความเชื่อมโยงระหว่างหมวดหมู่การพัฒนา กับเป้าหมายหลัก โดยหมวดหมู่การพัฒนาที่กำหนดขึ้นเป็นประเด็นที่มีลักษณะเชิงบูรณาการ ที่ครอบคลุมการพัฒนาตั้งแต่ระดับต้นน้ำจนถึงปลายน้ำ และสามารถนำไปสู่ผลพัฒนาทั้งในมิติเศรษฐกิจ สังคม ทรัพยากรธรรมชาติและสิ่งแวดล้อม ไปพร้อม ๆ กัน ทำให้หมวดหมู่แต่ละประการ สามารถสนับสนุนเป้าหมายหลักได้มากกว่าหนึ่งข้อ นอกจากนี้ การพัฒนาภายใต้แต่ละหมวดหมู่ ไม่ได้แยกขาดจากกัน แต่มีการสนับสนุนหรือเอื้อประโยชน์ซึ่งกันละกัน

ความเชื่อมโยงระหว่างหมวดหมายการพัฒนา กับเป้าหมายหลัก

1. การปรับโครงสร้างภาคการผลิตและบริการสู่เศรษฐกิจฐานนวัตกรรม

2. การพัฒนาคนสำหรับโลกยุคใหม่

3. การมุ่งสู่สังคมแห่งโอกาสและความเป็นธรรม

4. การเปลี่ยนผ่านการผลิตและบริการไปสู่ความยั่งยืน

5. การเสริมสร้างความสามารถของประเทศในการรับมือกับการเปลี่ยนแปลงและความเสี่ยงภายใต้บริบทโลกใหม่

- 1 เกษตรและเกษตรแปรรูปมูลค่าสูง
- 2 การท่องเที่ยวเน้นคุณภาพความยั่งยืน
- 3 ฐานการผลิตยานยนต์ไฟฟ้า
- 4 การแพทย์และสุขภาพมูลค่าสูง
- 5 ประตุการค้ำการลงทุนและโลจิสติกส์
- 6 อิเล็กทรอนิกส์อัจฉริยะและดิจิทัล
- 7 วิสาหกิจขนาดกลางและขนาดย่อมที่เข้มแข็งและแข่งขันได้
- 8 พื้นที่และเมืองอัจฉริยะ
- 10 เศรษฐกิจหมุนเวียนและสังคมคาร์บอนต่ำ

- 1 เกษตรและเกษตรแปรรูปมูลค่าสูง
- 2 การท่องเที่ยวเน้นคุณภาพและความยั่งยืน
- 3 ฐานการผลิตยานยนต์ไฟฟ้า
- 4 การแพทย์และสุขภาพมูลค่าสูง
- 5 ประตุการค้ำการลงทุนและโลจิสติกส์
- 6 อิเล็กทรอนิกส์อัจฉริยะและดิจิทัล
- 7 วิสาหกิจขนาดกลางและขนาดย่อมที่เข้มแข็งและแข่งขันได้
- 8 พื้นที่และเมืองอัจฉริยะ
- 9 ความยากจนข้ามรุ่นและความคุ้มครองทางสังคม
- 12 กำลังคนสมรรถนะสูง

- 1 เกษตรและเกษตรแปรรูปมูลค่าสูง
- 2 การท่องเที่ยวเน้นคุณภาพและความยั่งยืน
- 4 การแพทย์และสุขภาพมูลค่าสูง
- 5 ประตุการค้ำการลงทุนและโลจิสติกส์
- 7 วิสาหกิจขนาดกลางและขนาดย่อมที่เข้มแข็งและแข่งขันได้
- 8 พื้นที่และเมืองอัจฉริยะ
- 9 ความยากจนข้ามรุ่นและความคุ้มครองทางสังคม
- 10 เศรษฐกิจหมุนเวียนและสังคมคาร์บอนต่ำ
- 12 กำลังคนสมรรถนะสูง
- 13 ภาครัฐที่ทันสมัยมีประสิทธิภาพ

- 1 เกษตรและเกษตรแปรรูปมูลค่าสูง
- 2 การท่องเที่ยวเน้นคุณภาพและความยั่งยืน
- 3 ฐานการผลิตยานยนต์ไฟฟ้า
- 5 ประตุการค้ำการลงทุนและโลจิสติกส์
- 8 พื้นที่และเมืองอัจฉริยะ
- 10 เศรษฐกิจหมุนเวียนและสังคมคาร์บอนต่ำ
- 11 ภัยธรรมชาติและการเปลี่ยนแปลงสภาพภูมิอากาศ

- 1 เกษตรและเกษตรแปรรูปมูลค่าสูง
- 4 การแพทย์และสุขภาพมูลค่าสูง
- 6 อิเล็กทรอนิกส์อัจฉริยะและดิจิทัล
- 8 พื้นที่และเมืองอัจฉริยะ
- 10 เศรษฐกิจหมุนเวียนและสังคมคาร์บอนต่ำ
- 11 ภัยธรรมชาติและการเปลี่ยนแปลงสภาพภูมิอากาศ
- 13 ภาครัฐที่ทันสมัยมีประสิทธิภาพ

1.3 แผนพัฒนาภาค/แผนพัฒนากลุ่มจังหวัด/แผนพัฒนาจังหวัด

แผนพัฒนาภาคตะวันออกเฉียงเหนือ

แนวคิดและทิศทางการพัฒนา

ภาคตะวันออกเฉียงเหนือมีปัญหาพื้นฐานด้านการขาดแคลนน้ำ ดินคุณภาพต่ำ ประสบอุทกภัย และภัยแล้งซ้ำซาก คนมีปัญหาทั้งในด้านความยากจน และมีปัญหาภาวะทุพโภชนาการ แต่มีความพร้อมด้านสถาบันการศึกษาและสถาบันวิจัย ดังนั้น การพัฒนาเศรษฐกิจและสังคมภาคตะวันออกเฉียงเหนือไปสู่ความ “มั่นคง มั่งคั่ง ยั่งยืน” จำเป็นจะต้องแก้ไขปัญหาพื้นฐานควบคู่ไปกับการพัฒนาการวิจัยเพื่อใช้ความรู้ เทคโนโลยี นวัตกรรม และความคิดสร้างสรรค์ในการเสริมสร้างความเข้มแข็งของเศรษฐกิจภายในภาคให้มีการเจริญเติบโตได้อย่างเต็มศักยภาพ พร้อมทั้งการแสวงหาโอกาสการนำความรู้ เทคโนโลยีและนวัตกรรมจากภายนอกมาช่วยขับเคลื่อน โดยการใช้ประโยชน์จากโครงการพัฒนาโครงสร้างพื้นฐานด้านคมนาคมขนส่งขนาดใหญ่ที่เชื่อมโยงภาคตะวันออกเฉียงเหนือกับโครงข่ายระบบการคมนาคมขนส่งและพื้นที่เศรษฐกิจหลักของประเทศ รวมทั้งการใช้ประโยชน์จากการเชื่อมโยงและข้อตกลงกับประเทศเพื่อนบ้านในกลุ่มอนุภูมิภาคแม่น้ำโขงที่กำลังมีการเจริญเติบโตอย่างรวดเร็วมาเสริมสร้างกิจกรรมการพัฒนาใหม่ ๆ ให้แก่ภาคเพื่อให้มีอัตราการเติบโตที่สูงเพียงพอต่อการลดความเหลื่อมล้ำกับพื้นที่ส่วนอื่น ๆ ของประเทศได้ในระยะยาว

เป้าหมายเชิงยุทธศาสตร์ : พัฒนาอีสานสู่มิติใหม่ให้เป็น “ศูนย์กลางเศรษฐกิจของอนุภูมิภาคแม่น้ำโขง”

วัตถุประสงค์

- 1) เพื่อแก้ปัญหาปัจจัยพื้นฐานด้านน้ำและดิน ให้เอื้อต่อการประกอบอาชีพ การดำรงชีพและการพัฒนาเศรษฐกิจของภาค
- 2) เพื่อดูแลช่วยเหลือคนจน ผู้ด้อยโอกาส และผู้สูงอายุ ให้มีคุณภาพชีวิตที่ดี พึ่งพาตนเองพึ่งพาครอบครัวและพึ่งพากันในชุมชนได้
- 3) เพื่อยกระดับการผลิตและการสร้างมูลค่าเพิ่มโดยใช้ความรู้ เทคโนโลยี และนวัตกรรม สนับสนุนให้การเติบโตทางเศรษฐกิจของภาคไม่ต่ำกว่าระดับประเทศ
- 4) เพื่อเชื่อมโยงห่วงโซ่มูลค่าของระบบเศรษฐกิจภาคเข้ากับระบบเศรษฐกิจของประเทศและภูมิภาคเอเชียตะวันออกเฉียงใต้
- 5) เพื่อพัฒนาภาคตะวันออกเฉียงเหนือเป็นศูนย์กลางเศรษฐกิจของอนุภูมิภาคแม่น้ำโขงและมีบทบาทสนับสนุนประเทศเป็นศูนย์กลางภูมิภาคเอเชียตะวันออกเฉียงใต้

เป้าหมาย

- 1) อัตราการเจริญเติบโตทางเศรษฐกิจของภาคตะวันออกเฉียงเหนือขยายตัวเพิ่มขึ้น
- 2) สัมประสิทธิ์ความไม่เสมอภาค (Gini Coefficient) ในการกระจายรายได้ภาคตะวันออกเฉียงเหนือ

เฉียงเหนือลดลง

ตัวชี้วัดและค่าเป้าหมายตัวชี้วัด ค่าฐาน ค่าเป้าหมาย

ตัวชี้วัด	ค่าฐาน	ค่าเป้าหมาย				
		2562	2563	2564	2565	2562-2565
อัตราการเจริญเติบโตทางเศรษฐกิจของภาคตะวันออกเฉียงเหนือ	892,676 ล้านบาท (ปี 2559)	ขยายตัวไม่ต่ำกว่าร้อยละ 3.5	ขยายตัวไม่ต่ำกว่าร้อยละ 3.5	ขยายตัวไม่ต่ำกว่าร้อยละ 3.5	ขยายตัวไม่ต่ำกว่าร้อยละ 3.5	ขยายตัวเฉลี่ยร้อยละ 3.5 ต่อปี
สัมประสิทธิ์ความไม่เสมอภาค ในการกระจายรายได้ภาคตะวันออกเฉียงเหนือ	0.446 (ปี 2560)	ลดลงต่ำกว่า 0.446	ลดลงต่ำกว่า 0.446	ลดลงต่ำกว่า 0.446	ลดลงต่ำกว่า 0.446	ลดลงต่ำกว่า 0.446

ยุทธศาสตร์การพัฒนา

ยุทธศาสตร์ที่ 1 บริหารจัดการน้ำให้เพียงพอต่อการพัฒนาเศรษฐกิจและคุณภาพชีวิตอย่างยั่งยืน

ตัวชี้วัดและค่าเป้าหมาย

ตัวชี้วัด	ค่าฐานปี 2559	ค่าเป้าหมาย				
		2562	2563	2564	2565	2562-2565
พื้นที่ชลประทานภาคตะวันออกเฉียงเหนือ	6.91 ล้านไร่	เพิ่มขึ้น 120,000 ไร่	เพิ่มขึ้น 120,000 ไร่	เพิ่มขึ้น 120,000 ไร่	เพิ่มขึ้น 120,000 ไร่	เพิ่มขึ้น 480,000 ไร่

แนวทางการพัฒนา

1) พัฒนาแหล่งน้ำเดิมและแหล่งน้ำธรรมชาติ เพื่อเพิ่มประสิทธิภาพการกักเก็บน้ำโดยการปรับปรุงอ่างเก็บน้ำ หนอง ฝายและพื้นที่ชุ่มน้ำที่มีอยู่เดิม และพัฒนาแหล่งน้ำธรรมชาติให้สามารถเพิ่มปริมาณการกักเก็บ รวมทั้งพัฒนาแหล่งน้ำใต้ดินตามความเหมาะสมของพื้นที่โดยไม่ให้เกิดผลกระทบจากดินเค็ม สร้างแหล่งกักเก็บ (แก้มลิง) อ่างเก็บน้ำ ฝาย และแหล่งน้ำขนาดเล็กในพื้นที่ที่เหมาะสมในพื้นที่การเกษตร

- 2) พัฒนาแหล่งน้ำใหม่ในพื้นที่ลุ่มน้ำโขง ซี มูล โดยศึกษา สำรวจ และจัดหาพื้นที่เพื่อพัฒนาแหล่งน้ำ ตลอดจนการผันน้ำระหว่างลุ่มน้ำ แม่น้ำในภาคและระหว่างภาค
- 3) พัฒนาระบบส่งและกระจายน้ำ เช่น ระบบสูบน้ำ อาคารบังคับน้ำ คลองส่งน้ำ เป็นต้น
- 4) บริหารจัดการน้ำแบบบูรณาการเชิงลุ่มน้ำทั้งระบบ โดยดำเนินการในระดับลุ่มน้ำให้มีความสมดุลระหว่างการใช้น้ำทุกกิจกรรมกับปริมาณน้ำต้นทุน ส่งเสริมการมีส่วนร่วมของผู้เกี่ยวข้องทุกภาคส่วน และมีการจัดทำแผนบริหารจัดการน้ำทั้งในระยะเร่งด่วนและระยะยาวเพื่อป้องกันความเสียหายจากอุทกภัยและภัยแล้ง

ยุทธศาสตร์ที่ 2 แก้ปัญหาความยากจนและพัฒนาคุณภาพชีวิตผู้มีรายได้น้อยเพื่อลดความ

เหลื่อมล้ำทางสังคม

ตัวชี้วัดและค่าเป้าหมาย

ตัวชี้วัด	ค่าฐานปี 2559	ค่าเป้าหมาย				
		2562	2563	2564	2565	2562-2565
สัดส่วนคนจนภาคตะวันออกเฉียงเหนือ	ร้อยละ 13.0	ลดลงเหลือร้อยละ 12.2	ลดลงเหลือร้อยละ 11.5	ลดลงเหลือร้อยละ 10.8	ลดลงเหลือร้อยละ 10.0	ลดลงเหลือร้อยละ 10.0

แนวทางการพัฒนา

1) พัฒนาอาชีพและรายได้ของผู้มีรายได้น้อย โดยสร้างโอกาสให้กลุ่มผู้มีรายได้น้อยมีที่ดินทำกินของตนเอง ส่งเสริมการมีอาชีพ สนับสนุนปัจจัยการผลิตและแหล่งเงินทุนในการประกอบอาชีพยกระดับฝีมือและอบรมให้ความรู้ เพื่อให้มีรายได้เสริมและเกิดความมั่นคงทางรายได้ ตามแนวทางกาฬสินธุ์โมเดล และหนองบัวลำภูโมเดล

2) พัฒนาคุณภาพชีวิตและจัดสวัสดิการให้แก่ผู้สูงอายุ ผู้พิการ และผู้ด้อยโอกาสโดยเพิ่มสวัสดิการทางด้านสังคมให้กับกลุ่มผู้พิการ ผู้ด้อยโอกาส และผู้สูงอายุ ส่งเสริมการมีส่วนร่วมของชุมชนในการดูแลผู้พิการและผู้สูงอายุ และสนับสนุนการออมเพื่อสร้างความมั่นคงทางรายได้ และพึ่งพาตนเองได้ในบั้นปลายชีวิตยกระดับสถานพยาบาลชุมชนในพื้นที่ห่างไกลให้ได้มาตรฐาน และใช้ประโยชน์จากระบบสื่อสารทางอินเทอร์เน็ตเชื่อมโยงโรงพยาบาลขนาดใหญ่ให้สามารถดูแลผู้ป่วยและผู้สูงอายุ

3) พัฒนาความรู้ ทักษะอาชีพ และการเรียนรู้ตลอดชีวิต โดยกระจายการบริการด้านการศึกษาที่มีคุณภาพให้มีความเท่าเทียมระหว่างพื้นที่ เพื่อพัฒนาทักษะให้สามารถประกอบอาชีพและมีรายได้ตามศักยภาพของแต่ละบุคคล ปรับปรุงแหล่งเรียนรู้ในชุมชนและส่งเสริมให้มีระบบการจัดการความรู้ภูมิปัญญาท้องถิ่น ส่งเสริมให้สถาบันทางสังคมบูรณาการร่วมกันระหว่าง “ครอบครัว ชุมชน ศาสนา การศึกษา สื่อ และภาคเอกชน” ในการ

หล่อหลอม ปลุกฝังค่านิยม วัฒนธรรมให้คนไทยดำเนินชีวิตที่ยึดมั่นในคุณธรรมจริยธรรม มีวินัย มีจิตสาธารณะ จิตอาสา และมีความรับผิดชอบต่อส่วนรวม

4) พัฒนาระบบการป้องกันและควบคุมโรคเฉพาะถิ่น แก้ปัญหาโรคพยาธิใบไม้ตับในพื้นที่เสี่ยง อาทิ จังหวัดขอนแก่น สกลนคร ร้อยเอ็ด หนองบัวลำภู กาฬสินธุ์ อัญญาเจริญ มหาสารคามอุดรธานี นครพนม และยโสธร โดยส่งเสริมการเรียนรู้ในการป้องกันโรคพยาธิใบไม้ตับให้แก่ประชาชนทั้งในชุมชนและเยาวชนในสถานศึกษา ปรับเปลี่ยนพฤติกรรมและค่านิยมในการบริโภคอาหารปรุงสุกจากปลา น้ำจืดมีเกล็ด กำจัดสิ่งปฏิกูลจากชุมชนบริเวณรอบแหล่งน้ำอย่างถูกหลักสุขาภิบาล สร้างเครือข่ายโรงพยาบาลในการคัดกรอง เฝ้าระวัง วินิจฉัย และรักษาโรคพยาธิใบไม้ตับและผู้ป่วยมะเร็งท่อน้ำดี พร้อมทั้งพัฒนาระบบคัดกรองกลุ่มเสี่ยงและระบบฐานข้อมูลเพื่อติดตามการทำงาน

5) พัฒนาโภชนาการแม่และเด็ก โดยส่งเสริมการบริโภคไอโอดีนและให้ความรู้แก่พ่อแม่หรือผู้ดูแลเด็กในด้านโภชนาการที่เหมาะสม ตั้งแต่เริ่มตั้งครรภ์ และวิธีการเลี้ยงดูเด็กที่เหมาะสมเพื่อกระตุ้นการพัฒนาเด็กในช่วง 0-3 ปีแรก และยกระดับศูนย์พัฒนาเด็กเล็กในชุมชนและพื้นที่ห่างไกลให้ได้มาตรฐาน เพื่อเสริมสร้างศักยภาพเด็กก่อนวัยเรียน ให้มีพัฒนาการความพร้อมทั้งทักษะสมอง ร่างกาย และสังคม

6) อำนวยความยุติธรรม ลดความเหลื่อมล้ำ โดยยกระดับการให้ความช่วยเหลือผู้มีรายได้น้อยและผู้ด้อยโอกาสด้านกฎหมายและคดีความ บูรณาการการทำงานร่วมกันระหว่างหน่วยงานภาครัฐและเครือข่ายภาคประชาชนในการแก้ไขข้อพิพาทในชุมชนโดยสันติวิธีและสร้างการรับรู้กฎหมายเพื่อสร้างภูมิคุ้มกันในการปกป้องตนเองไม่ให้ตกเป็นเหยื่อ

ยุทธศาสตร์ที่ 3 สร้างความเข้มแข็งของฐานเศรษฐกิจภายในควบคู่กับการแก้ปัญหา

ทรัพยากรธรรมชาติและสิ่งแวดล้อม

ตัวชี้วัดและค่าเป้าหมาย

ตัวชี้วัด	ค่าฐานปี 2559	ค่าเป้าหมาย				
		2562	2563	2564	2565	2562-2565
อัตราการขยายตัวการผลิตภาคเกษตรภาคตะวันออกเฉียงเหนือ	145,538 ล้านบาท	ขยายตัวไม่ต่ำกว่าร้อยละ 1.5	ขยายตัวไม่ต่ำกว่าร้อยละ 1.5	ขยายตัวไม่ต่ำกว่าร้อยละ 1.5	ขยายตัวไม่ต่ำกว่าร้อยละ 1.5	ขยายตัวเฉลี่ยร้อยละ 1.5 ต่อปี
สัดส่วนพื้นที่ป่าไม้ต่อพื้นที่ภาคตะวันออกเฉียงเหนือ	15.65 ล้านไร่ สัดส่วนร้อยละ 14.5 ต่อพื้นที่	ไม่ต่ำกว่าร้อยละ 15.0 ต่อพื้นที่ภาค	ไม่ต่ำกว่าร้อยละ 15.0 ต่อพื้นที่ภาค	ไม่ต่ำกว่าร้อยละ 15.0 ต่อพื้นที่ภาค	ไม่ต่ำกว่าร้อยละ 15.0 ต่อพื้นที่ภาค	สัดส่วนไม่ต่ำกว่าร้อยละ 15.0 ต่อพื้นที่

แนวทางการพัฒนา

1) พัฒนาอาชีพและรายได้ของเกษตรกร โดยสร้างความมั่นคงของเกษตรกรรายย่อยโดยยึดหลักปรัชญาของเศรษฐกิจพอเพียง เกษตรทฤษฎีใหม่ เกษตรทางเลือก เกษตรกรรมยั่งยืน เกษตรแปลงใหญ่ เกษตรอัตลักษณ์พื้นถิ่น เกษตรปลอดภัย เกษตรชีวภาพ เกษตรแปรรูป เกษตรอัจฉริยะ และระบบนิเวศการพัฒนาการเกษตร สนับสนุนการรวมกลุ่มเกษตรกร พัฒนาความเข้มแข็งขององค์กรและสถาบันเกษตรกรพัฒนาเครือข่ายวิสาหกิจชุมชนหรือสหกรณ์การเกษตร พัฒนาเกษตรกรรุ่นใหม่ให้เป็นมืออาชีพ สนับสนุนการเข้าถึงแหล่งเงินทุนที่เป็นธรรม

2) พัฒนาพื้นที่ทุ่งกุลาร้องไห้ให้เป็นแหล่งผลิตข้าวหอมมะลิคุณภาพสูง ในพื้นที่จังหวัดยโสธร สุรินทร์ ร้อยเอ็ด มหาสารคาม และศรีสะเกษ รวมทั้งพื้นที่ที่มีศักยภาพอื่น ๆ โดยปรับกระบวนการผลิตให้อยู่ภายใต้มาตรฐานเกษตรปลอดภัย พัฒนาห่วงโซ่เกษตรอินทรีย์ให้ครอบคลุมทุกขั้นตอนการผลิต พร้อมทั้งขยายพื้นที่เกษตรอินทรีย์ โดยส่งเสริมการผลิตและแปรรูปโดยใช้นวัตกรรม การยกระดับราคาสินค้าเกษตรอินทรีย์ให้แตกต่างจากสินค้าเกษตรที่ใช้สารเคมี และการพัฒนาระบบการรับรองมาตรฐานเกษตรอินทรีย์การส่งเสริมกระบวนการตรวจรับรองแบบมีส่วนร่วมในการตรวจสอบกันเองของสมาชิกกลุ่มผู้ผลิตและชุมชนรวมทั้งการจัดทำโซนนิ่งระบบเกษตรอินทรีย์อย่างเป็นรูปธรรม โดยนำร่องในพื้นที่ที่มีความพร้อมและเหมาะสมและเชื่อมโยงไปสู่การท่องเที่ยวเชิงเกษตรหรือการท่องเที่ยววิถีไทยเพื่อขยายฐานรายได้ พร้อมทั้งจัดทำฐานข้อมูลเกษตรอินทรีย์ เพื่อเป็นข้อมูลในการวางแผนการผลิตที่เหมาะสม สนับสนุนการวิจัยและพัฒนานวัตกรรมใหม่ ๆ ให้ตอบสนองตลาดสินค้าเพื่อสุขภาพและการส่งออก จัดตั้งกองทุนเกษตรอินทรีย์ ตลอดจนมาตรการส่งเสริมตลาดสีเขียวในชุมชนและท้องถิ่น ส่งเสริมเกษตรกรและกลุ่มเกษตรกรจำหน่ายสินค้าผ่านช่องทางพาณิชย์อิเล็กทรอนิกส์ (E-Commerce) ทั้งภายในประเทศและต่างประเทศ

3) ส่งเสริมการปรับเปลี่ยนไปสู่สินค้าเกษตรชนิดใหม่ตามศักยภาพของพื้นที่ (Zoning) และความต้องการตลาด โดยส่งเสริมการปลูกพืชผัก ผลไม้ และไม้ดอก ในพื้นที่จังหวัดเลย หนองคาย บึงกาฬ นครพนม ศรีสะเกษ และอุบลราชธานีโดยสนับสนุนการปรับปรุงพัฒนาพันธุ์ การตรวจรับรองมาตรฐานสินค้าเกษตร การประชาสัมพันธ์และการจัดตั้งตลาดกลาง รวมทั้งส่งเสริมการปลูกพืชสมุนไพรสำคัญๆ ที่เป็นสารตั้งต้นในการแปรรูปผลิตภัณฑ์ ในพื้นที่จังหวัดสกลนคร มหาสารคาม เลย อ่างนาจเจริญ และอุบลราชธานี ให้มีปริมาณมากพอและมีคุณภาพตามระบบมาตรฐานการเกษตรตามความต้องการของตลาดทั้งในและต่างประเทศ และจัดทำฐานข้อมูลพื้นที่ปลูกพืชสมุนไพรเพื่อการบริหารจัดการ และส่งเสริมการเลี้ยงโคเนื้อคุณภาพสูงในพื้นที่จังหวัดสกลนคร มุกดาหาร นครพนม นครราชสีมา สุรินทร์ ชัยภูมิ บุรีรัมย์ และอุบลราชธานี และโคนม ในพื้นที่จังหวัดนครราชสีมา

ขอนแก่น โดยสนับสนุนการปรับปรุงพันธุ์ ส่งเสริมการปลูกแปลงหญ้าและปรับปรุงคุณภาพอาหารสัตว์ พัฒนาเทคโนโลยีการเลี้ยงและทักษะเกษตรกร รวมทั้งการจัดระบบมาตรฐานโรงฆ่าสัตว์ให้ได้มาตรฐานอุตสาหกรรม (GMP) และเพิ่มช่องทางการจำหน่ายและขยายตลาดไปสู่อาเซียน

4) ส่งเสริมและพัฒนาเศรษฐกิจฐานชีวภาพ (Bio Economy) ให้เป็นฐานรายได้ใหม่ที่สำคัญของภาค โดยมุ่งลงทุนสร้างเศรษฐกิจบนฐานของการวิจัยและนวัตกรรมระดับสูง ในลักษณะสหวิทยาการที่ใช้ทรัพยากรฐานชีวภาพ (พืช สัตว์ จุลินทรีย์) รวมถึงวัสดุเหลือทิ้งทางการเกษตร ของเสียและน้ำเสียจากโรงงานอุตสาหกรรม ฟาร์มปศุสัตว์ และชุมชน พัฒนาต่อยอดเป็นผลิตภัณฑ์ชีวภาพที่มีมูลค่าสูง ก่อให้เกิดความก้าวหน้าและนวัตกรรมในมิติใหม่ๆ ที่ส่งผลต่อการปฏิรูปภาคเกษตร อาหาร สาธารณสุขและการแพทย์พลังงาน อุตสาหกรรมเคมี และภาคสังคม โดยพัฒนาให้นครราชสีมา ขอนแก่น อุบลราชธานี และสกลนครเป็นศูนย์กลางอุตสาหกรรมเกษตรแปรรูป และอาหารแบบครบวงจร ส่งเสริมการแปรรูปสมุนไพรในพื้นที่จังหวัดสกลนคร มหาสารคาม สุรินทร์ อำนาจเจริญ และอุดรธานี โดยพัฒนาเทคโนโลยีการผลิตให้ได้มาตรฐาน GMP พัฒนาระบบรับรองผลิตภัณฑ์สมุนไพรและสร้างแบรนด์เพื่อเพิ่มขีดความสามารถในการแข่งขันและส่งออก ส่งเสริมอุตสาหกรรมใหม่และธุรกิจแนวใหม่ในพื้นที่กลุ่มจังหวัดภาคตะวันออกเฉียงเหนือตอนกลาง กลุ่มจังหวัดภาคตะวันออกเฉียงเหนือตอนล่าง 1 และตอนล่าง 2 ด้วยการพัฒนาต่อยอดจากวัตถุดิบและของเหลือทิ้งทางการเกษตร/อุตสาหกรรม และฐานความหลากหลายทางชีวภาพ ไปสู่ผลิตภัณฑ์มูลค่าสูง เช่น ชีวเภสัชภัณฑ์อาหาร อาหารสัตว์ในอนาคต โปรตีนทางเลือก ผลิตภัณฑ์อินทรีย์ พลาสติกชีวภาพ (bio-plastic) สารสกัดจากพืชมูลค่าสูง เอนไซม์หรืออาหารเสริมสุขภาพจากจุลินทรีย์ เป็นต้น รวมทั้งสร้างความมั่นคงทางพลังงานระดับชุมชน จากการนำวัตถุดิบในชุมชน ของเหลือทิ้งทางการเกษตร ขยะครัวเรือนมาผลิตเป็นพลังงานเพื่อใช้ภายในครัวเรือนหรือชุมชน และส่งเสริมการใช้พลังงานหมุนเวียนในระดับชุมชน

5) ส่งเสริมและสนับสนุนธุรกิจ SMEs ธุรกิจ Startup และวิสาหกิจชุมชน ผลิตสินค้าอุปโภคบริโภค ในพื้นที่เชื่อมโยงระเบียงเศรษฐกิจแนวตะวันออก-ตะวันตก ได้แก่ จังหวัดชัยภูมิ ขอนแก่นกาฬสินธุ์ร้อยเอ็ดมุกดาหาร เพื่อการส่งออกสู่ประเทศเพื่อนบ้าน โดยเน้นอุตสาหกรรมสีเขียวและการใช้วัตถุดิบในพื้นที่ พัฒนาผู้ประกอบการ รวมทั้งสนับสนุนความรู้ด้านกฎ ระเบียบที่เกี่ยวข้อง ส่งเสริมการเข้าถึงแหล่งเงินทุนที่เป็นธรรม การพัฒนาช่องทางการตลาดในต้นทุนที่ต่ำโดยใช้เทคโนโลยีสารสนเทศ เช่น E-Commerce, E-Marketing เป็นต้น

6) ยกกระดับมาตรฐานสินค้ากลุ่มผ้าไหม ผ้าฝ้าย ผ้าอ้อมคราม และส่งเสริมพื้นที่ที่มีศักยภาพให้ก้าวไปสู่การเป็นศูนย์กลางแฟชั่นในระดับภูมิภาค อาทิ กาฬสินธุ์ ขอนแก่น ชัยภูมิ นครราชสีมาสุรินทร์ และสกลนคร เป็นต้น โดยส่งเสริมการพัฒนาคุณภาพสินค้า การออกแบบ และตราสัญลักษณ์ พัฒนาเทคโนโลยีและงาน

ศึกษาวิจัยสร้างนวัตกรรมเพิ่มมูลค่า พร้อมทั้งพัฒนาและยกระดับผลิตภัณฑ์ชุมชนอื่น ๆยกระดับผู้ประกอบการและนักออกแบบรุ่นใหม่ ให้มีทักษะ มีความรู้ความสามารถทั้งการออกแบบและการจัดการ เพื่อให้สินค้ามีความหลากหลายและทันสมัย สร้างความเชื่อมโยงระหว่างวิสาหกิจชุมชนและวิสาหกิจขนาดกลางและขนาดย่อมกับภาคอุตสาหกรรม และส่งเสริมการจับคู่ธุรกิจเพื่อสร้างโอกาสทางธุรกิจ

7) พัฒนาเมืองศูนย์กลางจังหวัดเป็นเมืองน่าอยู่ โดยจัดระบบสาธารณสุขโรคสาธารณสุขการที่มีคุณภาพและให้เพียงพอต่อความต้องการของประชาชนและกิจกรรมเศรษฐกิจในเมืองจัดระบบบริการสังคมที่ได้มาตรฐาน ที่อยู่อาศัยของผู้มีรายได้น้อย ให้มีความสำคัญต่อการผังเมือง การเพิ่มพื้นที่สีเขียว ความสะอาด และดูแลความปลอดภัยของประชาชน และรักษาความสมดุลของระบบนิเวศ มุ่งเน้นการเพิ่มประสิทธิภาพการใช้พลังงาน และสนับสนุนพลังงานสะอาด

8) อนุรักษ์และส่งเสริมการฟื้นฟูทรัพยากรป่าไม้ให้คงความอุดมสมบูรณ์และรักษาความหลากหลายทางชีวภาพของพื้นที่ต้นน้ำและป่าธรรมชาติที่สำคัญ ในพื้นที่จังหวัดเลย อุตรดิตถ์ สกลนครชัยภูมิ นครราชสีมา บุรีรัมย์ สุรินทร์และศรีสะเกษ โดยกำหนดและท าเครื่องหมายแนวเขตพื้นที่ป่าอนุรักษ์และพื้นที่ป่านอกเขตอนุรักษ์ให้ชัดเจน ส่งเสริมประชาชนมีส่วนร่วมในการฟื้นฟู ป่าปลูกป่า และป้องกันการบุกรุกเพื่อรักษาพื้นที่ป่าต้นน้ำและป้องกันการชะล้างพังทลายของดินรวมถึงการอนุรักษ์พื้นที่ชุ่มน้ำ

9) ส่งเสริมและสนับสนุนการศึกษาวิจัยเพื่อพัฒนาความรู้ เทคโนโลยี นวัตกรรมและความคิดสร้างสรรค์ ในการพัฒนาภาค โดยใช้ประโยชน์จากสถาบันการศึกษา หน่วยงานด้านการวิจัยพัฒนาที่กระจายตัวอยู่ในพื้นที่ สร้างความเชื่อมโยงสถาบันการศึกษา และภาคเอกชนเพื่อพัฒนาเครือข่ายของอุตสาหกรรมในลักษณะคลัสเตอร์ สนับสนุนสถาบันการศึกษาหรือสถาบันวิจัย ให้มีความพร้อมด้านโครงสร้างพื้นฐานและบุคลากรด้านวิทยาศาสตร์ เทคโนโลยี และนวัตกรรม ส่งเสริมและสนับสนุนการวิจัยในชั้นประยุกต์และทดลองเพิ่มขึ้น ทั้งการจัดทำผลิตภัณฑ์ต้นแบบ การท าวิจัยตลาด การทดสอบผลิตภัณฑ์ และโรงงานนำร่องเพื่อให้สามารถแปลงงานวิจัยไปสู่การใช้ประโยชน์ในเชิงพาณิชย์ได้อย่างเป็นรูปธรรมมากขึ้น

ยุทธศาสตร์ที่ 4 พัฒนาการท่องเที่ยวเชิงบูรณาการ

ตัวชี้วัดและค่าเป้าหมาย

ตัวชี้วัด	ค่าฐานปี 2559	ค่าเป้าหมาย				
		2562	2563	2564	2565	2562-2565
รายได้การท่องเที่ยวภาคตะวันออกเฉียงเหนือ	73,893 ล้านบาท	ขยายตัวไม่ต่ำกว่าร้อยละ 10.0	ขยายตัวไม่ต่ำกว่า ร้อยละ 10.0	ขยายตัวไม่ต่ำกว่า ร้อยละ 10.0	ขยายตัวไม่ต่ำกว่า ร้อยละ 10.0	ขยายตัวเฉลี่ย ร้อยละ 10.0 ต่อปี

แนวทางการพัฒนา

1) พัฒนาและส่งเสริมการท่องเที่ยวเชิงประเพณีวัฒนธรรมในทุกพื้นที่ โดยส่งเสริมชุมชนในการสร้างสรรค์กิจกรรมหรือเทศกาลประจำถิ่นในแต่ละเดือนในพื้นที่ต่าง ๆ โฆษณาประชาสัมพันธ์แก่นักท่องเที่ยวทั้งชาวไทยและต่างประเทศ เพื่อสร้างการรับรู้สินค้า บริการ แหล่งท่องเที่ยวที่สะท้อนอัตลักษณ์ของชุมชน และเมืองเก่า ได้แก่ เมืองเก่าบุรีรัมย์ เมืองเก่าพิมาย เมืองเก่าสุรินทร์ เมืองเก่านครราชสีมา และเมืองเก่าสกลนคร พัฒนาแบรนด์และสื่อสารความแตกต่างของชุมชนต่าง ๆ ในรูปแบบการเล่าเรื่อง (Storytelling) ส่งเสริมการขาย แพ็กเกจการท่องเที่ยวเพื่อกระตุ้นการท่องเที่ยวนอกฤดูกาล ส่งเสริมการตลาดแบบมีเป้าหมายเฉพาะกลุ่ม เช่น กลุ่มผู้สูงอายุ กลุ่มนักเรียนนักศึกษา กลุ่มผู้ประกอบการ กลุ่มสุขภาพสตรี เป็นต้น

2) พัฒนาและส่งเสริมการท่องเที่ยวอารยธรรมอีสานใต้ในพื้นที่จังหวัดนครราชสีมาบุรีรัมย์ สุรินทร์ ศรีสะเกษ และอุบลราชธานี โดยบูรณาการจัดการแผนท่องเที่ยวในแต่ละจังหวัดที่ดึงดูดเด่นหรืออัตลักษณ์ของแต่ละพื้นที่มาสร้างเส้นทางท่องเที่ยวเชื่อมโยงแหล่งท่องเที่ยวในเขตอารยธรรมอีสานใต้ และเชื่อมโยงสู่ประเทศลาว กัมพูชา และเวียดนาม เพื่อเพิ่มระยะเวลาพำนักและค่าใช้จ่ายเฉลี่ยต่อหัวของกลุ่มนักท่องเที่ยวคุณภาพทั้งชาวไทยและต่างประเทศ พัฒนาสินค้าและบริการที่มีจุดเด่น หรืออัตลักษณ์ที่สร้างจากทุนทางวัฒนธรรม เพื่อให้เกิดความจดจำและสร้างความโดดเด่น ลอกเลียนได้ยาก พัฒนาบุคลากรและผู้ประกอบการการท่องเที่ยวให้เป็นมืออาชีพ รักษามาตรฐานการให้บริการ จัดทำแผนที่ท่องเที่ยวให้ท่องเที่ยวได้ตลอดทั้งปี พัฒนาระบบโลจิสติกส์ขนถ่ายนักท่องเที่ยวอย่างเป็นระบบไปสู่แหล่งท่องเที่ยวดูแลความปลอดภัยและสุขลักษณะให้นักท่องเที่ยว

3) พัฒนาและส่งเสริมการท่องเที่ยววิถีชีวิตลุ่มน้ำโขง ในพื้นที่จังหวัดเลย หนองคายบึงกาฬ นครพนม มุกดาหาร อ่างนาจเจริญ อุบลราชธานี และสกลนคร และพัฒนาเส้นทางเชื่อมโยงแหล่งท่องเที่ยวกับประเทศเพื่อนบ้าน อาทิ สี่เหลี่ยมวัฒนธรรมล้านช้าง เลย-อุดรธานี-หนองบัวลำภู-หนองคาย-สปป.ลาว โดยพัฒนาแหล่งท่องเที่ยว สินค้าและบริการ ให้สอดคล้องกับกระแสความนิยมการท่องเที่ยวเชิงวัฒนธรรมของสองฝั่งโขง พัฒนากิจกรรมการท่องเที่ยวให้มีความหลากหลาย อาทิ การท่องเที่ยว/พักผ่อนชมทัศนียภาพและวิถีชีวิตลุ่มแม่น้ำโขง (Leisure/Lifestyle) การท่องเที่ยวด้วยจักรยานและการเดินทางแบบคาราวาน (Cycling/Caravan Tours) การท่องเที่ยวเชิงมหกรรม (Festivals/Events) เป็นต้น พัฒนาถนนเชื่อมโยงระหว่างแหล่งท่องเที่ยว พัฒนาท่าเรือและการท่องเที่ยวทางน้ำให้ได้มาตรฐานความปลอดภัยส่งเสริมการบริหารจัดการที่เกิดจากชุมชนเพื่อสร้างงานและรายได้ เน้นพัฒนาผู้ประกอบการด้านการจัดการและทักษะทางภาษาเพื่อรองรับนักท่องเที่ยวต่างชาติที่เพิ่มขึ้น

4) พัฒนาและส่งเสริมการท่องเที่ยวยุคก่อนประวัติศาสตร์ ในจังหวัดขอนแก่นกาฬสินธุ์อุดรธานี หนองบัวลำภูและชัยภูมิโดยพัฒนาแหล่งท่องเที่ยวและพิพิธภัณฑ์ให้เป็นแหล่งเรียนรู้เชิงสร้างสรรค์และมีชีวิต ออกแบบการจัดแสดง จัดนิทรรศการ มัลติมีเดีย หรือกิจกรรมต่าง ๆ ให้ผู้ชมมีส่วนร่วมมีความสนุกสนานเพลิดเพลิน (play and learn) ทั้งภาษาไทยและต่างประเทศเพื่อขยายฐานนักท่องเที่ยวที่สนใจศึกษาวิวัฒนาการของภาคตั้งแต่ ยุคก่อนประวัติศาสตร์จนถึงปัจจุบัน ปลุกฝังให้เด็กเข้าพิพิธภัณฑ์ผ่านกิจกรรมทัศนศึกษาของโรงเรียนและ นันทนาการของครอบครัว พัฒนาค่า/บริการ/ของที่ระลึก ปรับปรุงสิ่งอำนวยความสะดวกในแหล่งท่องเที่ยวให้ได้มาตรฐาน โฆษณาประชาสัมพันธ์อย่างต่อเนื่อง พัฒนาระบบขนส่งสาธารณะเข้าสู่แหล่งท่องเที่ยวเพื่อให้เข้าถึงได้ ง่ายและกลับมาได้บ่อยครั้ง

5) พัฒนาและส่งเสริมการท่องเที่ยวเชิงกีฬาในพื้นที่จังหวัดบุรีรัมย์ ศรีสะเกษนครราชสีมา โดย ส่งเสริมและสนับสนุนอุตสาหกรรมกีฬาให้ครอบคลุมทุกมิติ เพื่อสร้างมูลค่าเพิ่มทั้งจากการกีฬาและธุรกิจที่ เกี่ยวข้อง อาทิ ธุรกิจการแข่งขันต่าง ๆ การผลิตอุปกรณ์/ชุดกีฬา/ของที่ระลึก สนามแข่งขันอาหารเสริมและ เครื่องดื่ม โรงแรม ร้านอาหาร การเดินทางและขนส่ง ประกันภัย สถาบันพัฒนากีฬาอาชีพทุกระดับ เป็นต้น ส่งเสริมการศึกษาในด้านเวชศาสตร์การกีฬา วิทยาศาสตร์การกีฬา และการบริหารจัดการธุรกิจกีฬา เพื่อผลิต บุคลากรรองรับการขยายตัวของอุตสาหกรรมกีฬา สนับสนุนการจัดมทรรณกีฬานานาชาติรวมทั้งส่งเสริมกิจกรรม ทางการตลาดและการประชาสัมพันธ์เพื่อสร้างการรับรู้ให้กับนักท่องเที่ยว

6) พัฒนาและส่งเสริมการท่องเที่ยวธรรมชาติในจังหวัดชัยภูมิ เลย นครราชสีมาอุบลราชธานี โดยส่งเสริมการท่องเที่ยวที่คำนึงถึงขีดความสามารถในการรองรับของระบบนิเวศเพื่อให้เกิดความสมดุลและยั่งยืน มุ่งเน้นนักท่องเที่ยวคุณภาพเพื่อให้สอดคล้องกับกิจกรรมการท่องเที่ยวที่มุ่งเน้นให้เกิดความคุ้มค่าต่อประสบการณ์ มากกว่าการท่องเที่ยวที่คุ้มค่าเงิน สนับสนุนให้คนไทยเดินทางมาท่องเที่ยวในพื้นที่มากขึ้น รวมทั้งให้ความรู้ นักท่องเที่ยวในการอนุรักษ์ทรัพยากรธรรมชาติ

7) พัฒนาแหล่งท่องเที่ยวและสิ่งอำนวยความสะดวกให้ได้มาตรฐาน ดูแลความปลอดภัยให้ นักท่องเที่ยว ประชาสัมพันธ์การท่องเที่ยว และพัฒนาเส้นทางการท่องเที่ยวที่เชื่อมโยงในลักษณะเครือข่ายเพื่อ กระจายนักท่องเที่ยวจากเมืองหลักไปสู่ชุมชนและท้องถิ่น เชื่อมโยงกิจกรรมการท่องเที่ยวระหว่างภาคเอกชน กับ ชุมชนและท้องถิ่น ทั้งในประเทศและกับประเทศเพื่อนบ้าน ที่สอดคล้องกับความต้องการของนักท่องเที่ยว รวมทั้ง พัฒนาทักษะฝีมือบุคลากรในภาคบริการและการท่องเที่ยวจัดฝึกอบรมภาคทุเทศก์ด้านภาษาต่างประเทศ นอกจากนั้นพัฒนาค่า OTOP สินค้าวิสาหกิจชุมชน ของที่ระลึกร้านอาหาร ที่พักให้มีคุณภาพดี ส่งเสริมการ ท่องเที่ยวเฉพาะกลุ่มตามความสนใจของนักท่องเที่ยว รวมถึงระบบการจัดการสิ่งแวดล้อมในแหล่งท่องเที่ยว

ยุทธศาสตร์ที่ 5 ใช้โอกาสจากการพัฒนาโครงข่ายคมนาคมขนส่งที่เชื่อมโยงพื้นที่เศรษฐกิจหลักภาคกลางและพื้นที่ระเบียงเศรษฐกิจภาคตะวันออก (EEC) เพื่อพัฒนาเมือง และพื้นที่เศรษฐกิจใหม่ ๆ ของภาค
ตัวชี้วัดและค่าเป้าหมาย

ตัวชี้วัด	ค่าฐานปี 2559	ค่าเป้าหมาย				
		2562	2563	2564	2565	2562-2565
อัตราการเจริญเติบโตเศรษฐกิจของภาคตะวันออกเฉียงเหนือ	892,676 ล้านบาท	ขยายตัวไม่ต่ำกว่า ร้อยละ 3.5	ขยายตัวไม่ต่ำกว่า ร้อยละ 3.5	ขยายตัวไม่ต่ำกว่า ร้อยละ 3.5	ขยายตัวไม่ต่ำกว่า ร้อยละ 3.5	ขยายตัวเฉลี่ย ร้อยละ 3.5 ต่อปี

แนวทางการพัฒนา

1) เร่งพัฒนาโครงสร้างพื้นฐานขนาดใหญ่ที่เชื่อมโยงภาคกับพื้นที่เศรษฐกิจหลักภาคกลางและพื้นที่ระเบียงเศรษฐกิจภาคตะวันออก (EEC) ให้แล้วเสร็จตามแผนแม่บทภายใต้ยุทธศาสตร์ชาติ อาทิ แผนการพัฒนารถไฟความเร็วสูง ช่วงนครราชสีมา-หนองคาย การพัฒนาโครงข่ายรถไฟทางคู่ช่วงขอนแก่น-หนองคาย ช่วงจระ-อุบลราชธานี และโครงการทางหลวงพิเศษระหว่างเมืองและทางพิเศษช่วงระเบียงเศรษฐกิจ EWEC ด้านตะวันออก ๒๑ แผนพัฒนาภาคตะวันออกเฉียงเหนือ

2) เร่งพัฒนาโครงข่ายระบบการคมนาคมขนส่งภายในภาคให้เป็นระบบที่สมบูรณ์ อาทิ การพัฒนารถไฟสายใหม่ (บ้านไผ่-นครพนม) โครงการพัฒนาท่าอากาศยาน ให้สามารถรองรับปริมาณความต้องการเดินทางและขนส่งสินค้าทางอากาศที่เพิ่มขึ้น (อุดรธานี อุบลราชธานี บุรีรัมย์ ร้อยเอ็ด นครราชสีมา ขอนแก่น เลย และสกลนคร) และขยายถนน 4 ช่องจราจรเพื่อเพิ่มประสิทธิภาพทางหลวง

3) พัฒนาเมืองขอนแก่นให้เป็นเมืองศูนย์กลางเศรษฐกิจ การค้า การลงทุน การบริการสุขภาพ และศูนย์กลางการศึกษา โดยจัดทำแผนแม่บทพื้นที่ศูนย์กลางความเจริญ เช่น เขตอุตสาหกรรมเชิงนิเวศ เขตนวัตกรรม พื้นที่อนุรักษ์มรดกทางวัฒนธรรม และพื้นที่เปิดโล่ง เป็นต้น พัฒนาและปรับปรุงโครงสร้างพื้นฐานเชื่อมโยงกับระบบโครงสร้างพื้นฐานหลักที่เชื่อมโยงระหว่างภาค เร่งรัดพัฒนาระบบขนส่งรางเบาเมืองขอนแก่น พร้อมทั้งส่งเสริมระบบขนส่งสาธารณะในเมืองให้เชื่อมโยงระหว่างเมืองและระบบขนส่งอื่น

4) พัฒนาพื้นที่รอบสถานีขนส่งระบบรางในเมืองที่มีศักยภาพที่สำคัญ อาทิ เมืองขอนแก่น เมืองนครราชสีมา และเมืองอุบลราชธานี โดยพัฒนาพื้นที่ในรูปแบบเมืองกระชับ ให้มีการใช้ประโยชน์ที่ดินแบบผสมผสานทั้งการทำงาน การอยู่อาศัย และการนันทนาการล้อมรอบสถานีขนส่ง และพัฒนาพื้นที่บริเวณเมืองชายแดนที่มีศักยภาพ รวมทั้งบริเวณใกล้พื้นที่เขตเศรษฐกิจพิเศษชายแดน อาทิ นครพนม หนองคาย มุกดาหาร ให้มี

ความพร้อมสำหรับรองรับกิจกรรมทางเศรษฐกิจและสังคมที่เชื่อมโยงกับประเทศเพื่อนบ้าน และเป็นศูนย์กลางความเจริญในการกระจายความเจริญไปยังพื้นที่โดยรอบ

5) พัฒนาอุตสาหกรรมต่อเนื่องจากการพัฒนาระบบคมนาคม โดยพัฒนาและยกระดับความเชี่ยวชาญของผู้ประกอบการอุตสาหกรรมซ่อมบำรุงและผลิตชิ้นส่วนอากาศยานและระบบราง ที่ได้มาตรฐานและเป็นที่ยอมรับในระดับสากล พัฒนากำลังแรงงานและนวัตกรรมเพื่อเตรียมพร้อมรองรับการพัฒนาอุตสาหกรรมการบินในจังหวัดนครพนม อุตสาหกรรมระบบรางในจังหวัดขอนแก่น และพัฒนาสถานีขนส่งสินค้าในจังหวัดขอนแก่น นครราชสีมา และอุดรธานี

ยุทธศาสตร์ที่ 6 พัฒนาความร่วมมือและใช้ประโยชน์จากข้อตกลงกับประเทศเพื่อนบ้านในการสร้างความเข้มแข็งทางเศรษฐกิจตามแนวชายแดนและแนวระเบียงเศรษฐกิจ

ตัวชี้วัดและค่าเป้าหมาย

ตัวชี้วัด	ค่าฐานปี 2559	ค่าเป้าหมาย				
		2562	2563	2564	2565	2562-2565
มูลค่าการค้าชายแดนภาคตะวันออกเฉียงเหนือ	273,510 ล้านบาท	ขยายตัวไม่ต่ำกว่าร้อยละ 20.0	ขยายตัวไม่ต่ำกว่า ร้อยละ 20.0	ขยายตัวไม่ต่ำกว่า ร้อยละ 20.0	ขยายตัวไม่ต่ำกว่า ร้อยละ 20.0	ขยายตัวเฉลี่ยร้อยละ 20.0 ต่อปี

แนวทางการพัฒนา

1) พัฒนาด้านชายแดน โดยพัฒนาโครงสร้างพื้นฐานบริเวณด่านศุลกากรให้เพียงพอสนับสนุนการจัดการด่านพรมแดนแบบเบ็ดเสร็จ CIQ (Customs/Immigration/Quarantine) ให้ได้มาตรฐานสากลเร่งเชื่อมต่อระบบสารสนเทศภายในและระหว่างหน่วยงานเพื่อสามารถให้บริการ ณ จุดเดียว (National Single Window) เพิ่มอัตรากำลังเจ้าหน้าที่ให้เพียงพอ พัฒนาสิ่งอำนวยความสะดวกบริเวณจุดผ่อนปรนการค้าชายแดนที่มีศักยภาพ

2) พัฒนาโครงสร้างพื้นฐานเชื่อมโยงชายแดน โดยเร่งก่อสร้างสะพานมิตรภาพไทย-ลาวแห่งที่ 5 (บึงกาฬ-ปากซัน) พัฒนาเส้นทางใหม่เชื่อมโยงบึงกาฬ-อุดรธานี และรถไฟความเร็วสูง เพื่อเชื่อมโยงโครงข่ายเส้นทางคมนาคมระหว่างไทย ลาว เวียดนาม และจีน ให้มีความสะดวก ประหยัดเวลาและค่าใช้จ่ายในการเดินทาง

3) พัฒนาพื้นที่เขตพัฒนาเศรษฐกิจพิเศษชายแดน มุกดาหาร นครพนม และหนองคาย เพื่อเสริมสร้างศักยภาพในการลงทุนและสร้างความร่วมมือกับประเทศเพื่อนบ้านในการพัฒนาเศรษฐกิจชายแดน พร้อมทั้งเร่งรัดการดำเนินงานโครงการและมาตรการสำคัญในเขตเศรษฐกิจพิเศษ ให้มีความพร้อมด้านโครงสร้างพื้นฐานและบริการ CIQ ที่ได้มาตรฐานสากล

ยุทธศาสตร์การพัฒนากลุ่มจังหวัดภาคตะวันออกเฉียงเหนือตอนบน 2

(สกลนคร นครพนม มุกดาหาร (สนกก)) (พ.ศ.2561-2564)

1. จุดเน้นทางยุทธศาสตร์เพื่อการพัฒนา (Positioning) ของกลุ่มจังหวัด ดังนี้
จุดเน้นที่ 1 การท่องเที่ยว
จุดเน้นที่ 2 การเกษตร
จุดเน้นที่ 3 การค้า การลงทุน
2. วิสัยทัศน์กลุ่มจังหวัด (Vision) “ส่งเสริมการเกษตรด้วยนวัตกรรม ท่องเที่ยว 3 ธรรม เชื่อมโยง 3 ประเทศ มุ่งพัฒนาเศรษฐกิจสู่อาเซียน”
3. พันธกิจกลุ่มจังหวัด (Mission) “ประสานความร่วมมือในการบริหารจัดการกลุ่มจังหวัดฯ แบบบูรณาการ ในด้านการท่องเที่ยวการเกษตร และการค้า การลงทุน เพื่อเพิ่มขนาดเศรษฐกิจและรายได้ของประชาชนในกลุ่มจังหวัด”
4. เป้าประสงค์รวม “การขยายตัวทางเศรษฐกิจ และรายได้ของประชาชน”

ตัวชี้วัดของเป้าประสงค์รวม

: ผลิตภัณฑ์มวลรวมกลุ่มจังหวัดฯ (GPCP: Gross Provincial Cluster Product) เพิ่มขึ้นร้อยละ 3 จากปีที่ผ่านมา

: รายได้ต่อหัวต่อปี (GPCP per Capita) เพิ่มขึ้นร้อยละ 5 จากปีที่ผ่านมา

5. ประเด็นยุทธศาสตร์ยุทธศาสตร์การพัฒนากลุ่มจังหวัดภาคตะวันออกเฉียงเหนือตอนบน 2 มีทั้งหมด 4 ประเด็น ดังนี้

ประเด็นยุทธศาสตร์ที่ ๑ : การพัฒนาการท่องเที่ยว 3 ธรรม (ธรรมะ ธรรมชาติ วัฒนธรรม) อย่างยั่งยืน

ประเด็นยุทธศาสตร์ที่ 2 : การส่งเสริม พัฒนาการผลิตและสร้างมูลค่าเพิ่มทางการเกษตร

ประเด็นยุทธศาสตร์ที่ 3 : การพัฒนาขีดความสามารถด้านการค้า การลงทุน

ประเด็นยุทธศาสตร์ที่ 4 : การพัฒนาสังคมและความมั่นคง

เป้าประสงค์เชิงยุทธศาสตร์ ตัวชี้วัด ค่าเป้าหมาย และกลยุทธ์

ประเด็นยุทธศาสตร์ที่ 1 การพัฒนาการท่องเที่ยว 3 ธรรม (ธรรมะ ธรรมชาติ วัฒนธรรม) อย่างยั่งยืน

ประเด็นยุทธศาสตร์การพัฒนากองท่องเที่ยว 3 ธรรม (ธรรมะ ธรรมชาติ วัฒนธรรม) อย่างยั่งยืน นั้น เป็นประเด็นที่มุ่งประชาสัมพันธ์แหล่งท่องเที่ยว 3 ธรรม (ธรรมะ ธรรมชาติ วัฒนธรรม) ของกลุ่มจังหวัดฯ, พัฒนาสิ่งอำนวยความสะดวกด้านการท่องเที่ยวให้ได้มาตรฐาน และให้ความรู้ด้านการท่องเที่ยวและบริการแก่บุคลากรด้านการท่องเที่ยว

เป้าประสงค์เชิงยุทธศาสตร์	ตัวชี้วัด	ค่าเป้าหมาย				กลยุทธ์
		2561	2562	2563	2564	
1) แหล่งท่องเที่ยวเชิงธรรมะ ธรรมชาติและวัฒนธรรมของกลุ่มจังหวัดฯ เป็นที่ยอมรับในหมู่นักท่องเที่ยว 2) แหล่งท่องเที่ยวและสิ่งอำนวยความสะดวกได้รับการพัฒนาให้ได้มาตรฐาน 3) บุคลากรด้านการท่องเที่ยวได้รับการเพิ่มขีดความสามารถในการบริการ	ร้อยละของจำนวนนักท่องเที่ยวที่เพิ่มขึ้นจากปีที่ผ่านมา	3	3	3	3	1) ประชาสัมพันธ์แหล่งท่องเที่ยว 3 ธรรมของกลุ่มจังหวัด 2) พัฒนาแหล่งท่องเที่ยวและสิ่งอำนวยความสะดวกด้านการท่องเที่ยวให้ได้มาตรฐาน 3) ให้ความรู้ด้านการท่องเที่ยวและบริการแก่บุคลากรด้านการท่องเที่ยว
	ร้อยละของรายได้จากการท่องเที่ยวที่เพิ่มขึ้นจากปีที่ผ่านมา	3	3	3	3	

ประเด็นยุทธศาสตร์ที่ 2 การส่งเสริม พัฒนาการผลิตและสร้างมูลค่าเพิ่มทางการเกษตร

ประเด็นยุทธศาสตร์การส่งเสริม พัฒนาการผลิตและสร้างมูลค่าเพิ่มทางการเกษตรนั้น เป็นประเด็นที่มุ่งเพิ่มศักยภาพการผลิตและการบริหารจัดการสินค้าเกษตรส่งเสริมการแปรรูปเพื่อเพิ่มมูลค่าผลผลิตทางการเกษตรให้สอดคล้องกับตลาด และสนับสนุนการวิจัยและ พัฒนาการผลิตและการแปรรูปเพื่อเพิ่มมูลค่า

เป้าประสงค์เชิงยุทธศาสตร์	ตัวชี้วัด	ค่าเป้าหมาย				กลยุทธ์
		2561	2562	2563	2564	
1) การผลิตทางการเกษตรได้รับการส่งเสริมให้มีประสิทธิภาพโดยใช้	ร้อยละของผลิตภัณฑ์มวลรวมกลุ่มจังหวัดภาคเกษตรที่เพิ่มขึ้นจากปีที่ผ่านมา	3	3	3	3	1) เพิ่มศักยภาพการผลิตและการบริหารจัดการสินค้าเกษตร 2) ส่งเสริมการแปรรูป

ระบบบริหารจัดการ นวัตกรรมและ เทคโนโลยี	จำนวนผลิตภัณฑ์ เกษตรแปรรูปเพิ่มขึ้น	3 ชนิด	3 ชนิด	3 ชนิด	3 ชนิด	รูปเพื่อเพิ่มมูลค่า ผลผลิตทาง การเกษตรให้ สอดคล้องกับตลาด
2) ผลผลิตการเกษตร ได้รับการแปรรูปเพื่อ เพิ่มมูลค่าให้สอดคล้อง กับตลาด	จำนวนงานวิจัยที่ เกี่ยวข้องกับการผลิต และการแปรรูปเพื่อ เพิ่มมูลค่าสินค้าเกษตร เพิ่มขึ้น	2 ชิ้น	2 ชิ้น	2 ชิ้น	2 ชิ้น	3) สนับสนุนการวิจัย และพัฒนาการผลิต และการแปรรูปเพื่อ เพิ่มมูลค่า

ประเด็นยุทธศาสตร์ที่ 3 การพัฒนาขีดความสามารถด้านการค้า การลงทุน

ประเด็นยุทธศาสตร์การพัฒนาขีดความสามารถด้านการค้า การลงทุนนั้น เป็นประเด็นที่มุ่งเพิ่ม
ขีดความสามารถด้านการค้า การลงทุนแก่ผู้ประกอบการในพื้นที่ ปรับปรุงโครงสร้างพื้นฐานให้เอื้อต่อการค้า การ
ลงทุน และส่งเสริมการใช้นวัตกรรมเพื่อเพิ่มมูลค่าให้กับสินค้าและบริการ ในการค้า การลงทุน

เป้าประสงค์เชิง ยุทธศาสตร์	ตัวชี้วัด	ค่าเป้าหมาย				กลยุทธ์
		2561	2562	2563	2564	
1) ผู้ประกอบการได้รับ การเพิ่มขีด ความสามารถด้าน การค้า การลงทุน 2) สิ่งอำนวยความสะดวก ทางการค้าการลงทุน ได้รับการปรับปรุง/ พัฒนา	ร้อยละของ ผู้ประกอบการที่ได้รับ การเพิ่มขีด ความสามารถในการค้า การลงทุนเพิ่มขึ้นจากปี ที่ผ่านมา	5	5	5	5	1)เพิ่มขีด ความสามารถด้าน การค้า การลงทุนแก่ ผู้ประกอบการในพื้นที่ 2) ปรับปรุงโครงสร้าง พื้นฐานให้เอื้อต่อ การค้าการลงทุน
3) สินค้าและบริการ ได้รับการเพิ่มมูลค่าโดย ใช้นวัตกรรม	ร้อยละของผลิตภัณฑ์ มวลรวมกลุ่มจังหวัด สาขา การขายส่ง การ ขายปลีกฯจากปีที่ผ่านมา	3	3	3	3	3) ส่งเสริมการใช้ นวัตกรรมเพื่อเพิ่ม มูลค่าให้กับสินค้าและ บริการในการค้า การ ลงทุน

ประเด็นยุทธศาสตร์ที่ 4 การพัฒนาสังคมและความมั่นคง

ประเด็นยุทธศาสตร์การพัฒนาสังคมและความมั่นคงนั้น เป็นประเด็นที่มุ่งส่งเสริมการนำเอาวิธีการบริหารจัดการภาครัฐแนวใหม่มาใช้ในการบริหารงานกลุ่มจังหวัด สนับสนุนกิจกรรมในการรักษาความมั่นคง ความสงบเรียบร้อย และความปลอดภัยในชีวิตและทรัพย์สิน และพัฒนาศักยภาพบุคลากรภาครัฐในการแก้ไขปัญหาให้กับประชาชนในกลุ่มจังหวัด

เป้าประสงค์เชิงยุทธศาสตร์	ตัวชี้วัด	ค่าเป้าหมาย				กลยุทธ์
		2561	2562	2563	2564	
1) มีการบริหารจัดการบ้านเมืองที่ดีตามหลักธรรมาภิบาลในการบริหารงานกลุ่มจังหวัดแบบบูรณาการ 2) ประชาชนในกลุ่มจังหวัดมีความมั่นคงปลอดภัยในชีวิตและทรัพย์สิน	ร้อยละของข้าราชการที่กระทำผิดลดลงจากปีที่ผ่านมา	50	60	70	80	1) ส่งเสริมการนำเอาวิธีการบริหารจัดการภาครัฐแนวใหม่มาใช้ในการบริหารงานกลุ่มจังหวัด
	ร้อยละของข้อร้องเรียน ร้องทุกข์ ได้รับการแก้ไขตามขั้นตอน และระยะเวลาที่กำหนด	50	60	70	80	2) สนับสนุนกิจกรรมในการรักษาความมั่นคงความสงบเรียบร้อย และความปลอดภัยในชีวิตและทรัพย์สิน
	ร้อยละของคดีอาญาที่เกิดขึ้นลดลงจากปีที่ผ่านมา	50	60	70	80	3) พัฒนาศักยภาพบุคลากรภาครัฐในการแก้ไขปัญหาให้กับประชาชนในกลุ่ม

ยุทธศาสตร์การพัฒนาจังหวัดมุกดาหาร

วิสัยทัศน์ (Vision)

“การค้าทันสมัย เกษตรคุณภาพสูง ท่องเที่ยวชายโขง เชื่อมโยงอาเซียน”

เป้าประสงค์ (Goals)

1. สร้างการเติบโตทางเศรษฐกิจ โดยเน้นการเพิ่มขีดความสามารถในการแข่งขัน ในภาคเกษตร การค้าชายแดน และการท่องเที่ยว
2. เพื่อยกระดับคุณภาพชีวิตของประชาชนและสร้างความมั่นคงทางสังคมให้ทั่วถึงทั้งเพิ่มประสิทธิภาพการรักษาความมั่นคงบริเวณชายแดน
3. เพื่ออนุรักษ์ ฟื้นฟู ทรัพยากรธรรมชาติและสิ่งแวดล้อม และสร้างความมั่นคงด้านพลังงาน

ประเด็นยุทธศาสตร์ของจังหวัด (Strategies Issues)

1. การยกระดับมาตรฐานการเกษตรและการต่อยอดเพื่อเพิ่มมูลค่า
2. เพิ่มขีดความสามารถในการแข่งขันด้านการค้า การลงทุน เพื่อเชื่อมโยงสู่สากล
3. การพัฒนาการท่องเที่ยวตามวิถีชีวิตลุ่มน้ำโขง
4. การพัฒนาเมืองและชุมชนน่าอยู่อย่างยั่งยืน
5. การจัดการทรัพยากรธรรมชาติและสิ่งแวดล้อมเพื่อเป็นฐานการพัฒนาที่ยั่งยืน
6. การเสริมสร้างความมั่นคงชายแดน

ตำแหน่งการพัฒนา

1. ด้านการเกษตร
 - โคเนื้อหนองสูง
 - ข้าวอินทรีย์
2. ด้านท่องเที่ยว
 - เชิงนิเวศน์และวัฒนธรรม
3. ด้านการค้าการลงทุน
 - การค้าชายแดนและการลงทุน
4. ด้านอุตสาหกรรม
 - อุตสาหกรรมการเกษตร

1.4 ยุทธศาสตร์การพัฒนาขององค์กรปกครองส่วนท้องถิ่นในเขตจังหวัดมุกดาหาร

วิสัยทัศน์ (Vision)

“สังคมน่าอยู่ เศรษฐกิจการเกษตรดี มีความมั่นคง ดำรงอยู่คู่การท่องเที่ยว หนึ่งเดียวการศึกษาดี มีมาตรฐานสากล บูรณาการสู่อาเซียน”

ยุทธศาสตร์การพัฒนาจังหวัดมุกดาหาร

- ยุทธศาสตร์ที่ 1 เสริมสร้างท้องถิ่นเมื่อน่าอยู่
- ยุทธศาสตร์ที่ 2 เสริมสร้างเศรษฐกิจและการท่องเที่ยว
- ยุทธศาสตร์ที่ 3 เสริมสร้างการเกษตรให้มีประสิทธิภาพอย่างยั่งยืน
- ยุทธศาสตร์ที่ 4 เสริมสร้างประสิทธิภาพของการอนุรักษ์และฟื้นฟูสิ่งแวดล้อม
- ยุทธศาสตร์ที่ 5 เสริมสร้างการศึกษามีมาตรฐานสากล
- ยุทธศาสตร์ที่ 6 เสริมสร้างการบริหารจัดการตามหลักธรรมาภิบาล
- ยุทธศาสตร์ที่ 7 เสริมสร้างการผลิตและการจัดการอาหารปลอดภัย

แนวทางการพัฒนา

ยุทธศาสตร์	แนวทางการพัฒนา
ยุทธศาสตร์ที่ 1 เสริมสร้างท้องถิ่นเมื่อน่าอยู่	<p>1 เสริมสร้างเมืองน่าอยู่ ชุมชนปลอดภัย ห่างไกลอบายมุข และยกระดับคุณภาพชีวิตให้ประชาชนอยู่ดีมีสุข ตามแนวปรัชญาเศรษฐกิจพอเพียง</p> <p>ส่งเสริมและสนับสนุนการป้องกันและแก้ไขปัญหาเสพติดในจังหวัดมุกดาหารให้ลดลง</p> <p>ส่งเสริมให้เด็ก เยาวชน และประชาชน มีความสนใจในด้านกีฬาเพื่อสุขภาพและนันทนาการ</p> <p>ส่งเสริมคุณภาพชีวิตของเด็ก เยาวชน สตรี ผู้สูงอายุ ผู้พิการ และผู้ด้อยโอกาสให้ดีขึ้น</p> <p>ให้การบริการด้านสุขภาพอนามัยพื้นฐานที่ดี</p> <p>ส่งเสริมความปลอดภัยในชีวิตและทรัพย์สิน</p> <p>พัฒนาคุณภาพชีวิตของประชาชนในชุมชนและสังคมให้อยู่ดีมีสุขตามแนวปรัชญาเศรษฐกิจพอเพียง</p> <p>ส่งเสริมความจงรักภักดีต่อสถาบันพระมหากษัตริย์</p> <p>2 พัฒนาการคมนาคมและระบบสาธารณูปโภคให้ครอบคลุมพื้นที่</p> <p>2.1 พัฒนาการคมนาคม สะดวก รวดเร็ว และปลอดภัย</p>

	<p>2.2 พัฒนาระบบโครงสร้างพื้นฐาน บริการด้านไฟฟ้า น้ำประปา และโทรศัพท์อย่างพอเพียงและทั่วถึง</p>
<p>ยุทธศาสตร์ที่ 2 เสริมสร้างเศรษฐกิจและการท่องเที่ยว</p>	<p>1 ส่งเสริมเศรษฐกิจและการท่องเที่ยว เป็นเมืองเศรษฐกิจพิเศษที่มีสภาพแวดล้อมที่ดี รวมทั้งสืบสานศิลปวัฒนธรรม ประเพณี ภูมิปัญญาท้องถิ่น และเอกลักษณ์ประจำจังหวัด ให้ประชาชนมีส่วนร่วมในการส่งเสริมกิจกรรมด้านศาสนา วัฒนธรรม ประเพณี ประวัติศาสตร์ และภูมิปัญญาท้องถิ่น</p> <p>1.2 ส่งเสริมการท่องเที่ยว โดยการสนับสนุนความสามารถของผู้ประกอบการ และสร้างเครือข่าย เพื่อพัฒนาศักยภาพการบริการทั้งภายในและภายนอกประเทศ</p>
	<p>1.3 พัฒนาและปรับปรุงแหล่งท่องเที่ยวเดิม สร้างแหล่งท่องเที่ยวใหม่ และสร้างสิ่งอำนวยความสะดวกต่าง ๆ ในการท่องเที่ยว เพื่อกระตุ้นเศรษฐกิจ และเพิ่มรายได้จากการท่องเที่ยว โดยร่วมมือกับหน่วยงานภาครัฐและเอกชนที่เกี่ยวข้องในจังหวัดมุกดาหาร</p> <p>1.4 ส่งเสริมและสนับสนุนการพัฒนาเศรษฐกิจ เพื่อรองรับการจัดตั้งเป็นเขตเศรษฐกิจพิเศษ</p>
<p>ยุทธศาสตร์ที่ 3 เสริมสร้างการเกษตรให้ มีประสิทธิภาพอย่างยั่งยืน</p>	<p>1 ส่งเสริมด้านการเกษตรกรรมและพัฒนารถตลาดสินค้าธุรกิจชุมชน</p> <p>1.1 พัฒนาแหล่งน้ำเพื่อการอุปโภคบริโภค และแหล่งน้ำเพื่อการเกษตรอย่างเพียงพอ</p> <p>1.2 ส่งเสริมการเกษตรและอาชีพแก่ประชาชน</p> <p>1.3 ปรับปรุงคุณภาพสินค้าทางการเกษตรสู่ตลาดอาเซียน</p> <p>1.4 พัฒนาคูณภาพสินค้าหนึ่งตำบลหนึ่งผลิตภัณฑ์ (OTOP) ของจังหวัดมุกดาหาร เพื่อนำเข้าสู่ตลาดอาเซียน</p>
<p>ยุทธศาสตร์ที่ 4 เสริมสร้างประสิทธิภาพ ของการอนุรักษ์และฟื้นฟู สิ่งแวดล้อม</p>	<p>1 การอนุรักษ์ฟื้นฟูทรัพยากรธรรมชาติและสิ่งแวดล้อม</p> <p>1.1 ส่งเสริมและสนับสนุนการอนุรักษ์ฟื้นฟูทรัพยากรธรรมชาติและสิ่งแวดล้อมแบบบูรณาการ</p> <p>1.2 ปลูกฝังและสร้างจิตสำนึกการอนุรักษ์ทรัพยากรธรรมชาติและสิ่งแวดล้อม</p> <p>1.3 ส่งเสริมการพัฒนาผังเมืองรวมอย่างเป็นระบบ</p>

<p>ยุทธศาสตร์ที่ 5</p> <p>เสริมสร้างการศึกษาที่มีมาตรฐานสากล</p>	<p>1 พัฒนาการศึกษาที่ทันสมัย เพื่อเตรียมความพร้อมในการเข้าสู่ประชาคมอาเซียน</p> <p>1.1 ให้บริการด้านการศึกษาและสนับสนุนวัสดุ สื่อ-อุปกรณ์ เพื่อพัฒนาบุคลากรทางการศึกษา พัฒนาเด็กนักเรียนให้เป็นผู้มีคุณภาพ มีทักษะและศักยภาพตามมาตรฐานการศึกษาและมาตรฐานสากล เพื่อรองรับการเข้าสู่ประชาคมอาเซียน</p> <p>1.2 ส่งเสริมการศึกษาของประชาชนในชุมชน ทั้งในระบบ นอกระบบ และการศึกษาตามอัธยาศัย</p> <p>1.3 สนับสนุนให้มีการนำระบบเทคโนโลยีสารสนเทศมาใช้ในการพัฒนาการศึกษา</p> <p>1.4 ส่งเสริมการใช้ภาษาต่างประเทศเพื่อรองรับการเข้าสู่ประชาคมอาเซียน</p>
<p>ยุทธศาสตร์ที่ 6</p> <p>เสริมสร้างการบริหารจัดการตามหลักธรรมาภิบาล</p>	<p>1 ส่งเสริมให้มีระบบการบริหารจัดการโดยยึดหลักธรรมาภิบาล จัดให้มีช่องทางในการรับทราบข้อมูลข่าวสาร และสนับสนุนให้ประชาชนมีส่วนร่วมในการพัฒนาท้องถิ่นอย่างสร้างสรรค์</p> <p>1.1 ส่งเสริมการมีส่วนร่วมของประชาชนในการพัฒนาการเมืองและการบริหาร</p> <p>1.2 พัฒนาขีดความสามารถในการจัดบริการสาธารณะให้ประชาชนในท้องถิ่นอย่างมีประสิทธิภาพ และเพิ่มประสิทธิภาพการปฏิบัติงานของบุคลากรในการบริหารจัดการ โดยยึดหลักธรรมาภิบาล</p> <p>1.3 สนับสนุนการนำระบบเทคโนโลยีสารสนเทศมาใช้ในการบริหารและการพัฒนาท้องถิ่น เพื่อประโยชน์สูงสุดแก่ประชาชน</p> <p>1.4 สนับสนุนให้มีพื้นที่สาธารณะทางสังคมเพิ่มขึ้น เพื่อเปิดโอกาสให้ประชาชนได้มีส่วนร่วมในการแลกเปลี่ยนเรียนรู้ ระดมความคิดเห็น ปรีกษาหารือ และรวมติดตามตรวจสอบอย่างสร้างสรรค์ ในเรื่องที่เกี่ยวข้องกับการบริหารจัดการ กำหนดนโยบายสาธารณะ และความต้องการในการพัฒนาท้องถิ่น</p> <p>1.5 ส่งเสริมระบบการบริหารจัดการของท้องถิ่นให้มีประสิทธิภาพและโปร่งใส พร้อมรับการตรวจสอบ</p> <p>1.6 ส่งเสริมการรวมกลุ่มและสร้างเครือข่ายภาคประชาชนให้เข้มแข็ง มีบทบาทและมีส่วนร่วมในการพัฒนาท้องถิ่นเพิ่มขึ้น</p>
<p>ยุทธศาสตร์ที่ 7</p>	<p>1 ส่งเสริมและสนับสนุนให้มีการผลิต และการจัดการอาหารปลอดภัย</p>

<p>เสริมสร้างการผลิต และการจัดการอาหารปลอดภัย</p>	<p>1.1 สนับสนุนให้มีระบบการควบคุมการนำเข้า โดยเน้นการกำหนดปัจจัยการผลิตหรือการนำเข้าสารเคมีเป้าหมายเข้ามาได้เฉพาะด้าน โดยการบูรณาการการทำงานระหว่างหน่วยงานที่เกี่ยวข้อง</p> <p>1.2 จัดทำมาตรฐานควบคุมคุณภาพปัจจัยการผลิตและวัตถุดิบพืชทางการเกษตรตามกฎหมายที่เกี่ยวข้อง เน้นการขึ้นทะเบียนควบคุมแหล่งผลิตและจำหน่าย โดยประชาสัมพันธ์ให้ประชาชนทราบอย่างทั่วถึง รวมถึงการปราบปรามผู้กระทำผิดตามกฎหมาย</p> <p>1.4 หนุนรงค์การใช้เคมีอย่างถูกต้อง และปลอดภัย โดยไม่ส่งผลกระทบต่อสิ่งแวดล้อมและผู้บริโภค</p> <p>1.5 ส่งเสริมและสนับสนุนการให้ความรู้ความเข้าใจ เพื่อยกระดับความรู้ผู้ส่งออกเกษตรกร และร้านค้า ให้มีความตระหนักถึงความสำคัญของการผลิตและการบริหารจัดการอาหารปลอดภัย</p> <p>1.6 ส่งเสริมและสนับสนุนให้มีกระบวนการผลิต การขนส่ง การจัดจำหน่ายสำหรับผู้บริโภคอย่างถูกต้องและเป็นธรรม</p> <p>1.7 ส่งเสริมการผลิต การตลาด และการบริโภคพืชผักประจำท้องถิ่น</p> <p>1.8 ส่งเสริมและสนับสนุนให้มีตลาดอาหารปลอดภัยในชุมชน</p>
---	---

กรอบยุทธศาสตร์การพัฒนาขององค์กรปกครองส่วนท้องถิ่นในเขตจังหวัดมุกดาหาร

วิสัยทัศน์ (Vision) “สังคมน่าอยู่ เศรษฐกิจกิจการเกษตรดี มีความมั่นคง ดำรงอยู่คู่การท่องเที่ยว หนึ่งเดียว การศึกษาดี มีมาตรฐานสากล บูรณาการสู่อาเซียน”

ยุทธศาสตร์การพัฒนา

- ยุทธศาสตร์ที่ 1 เสริมสร้างท้องถิ่นเมืองน่าอยู่
- ยุทธศาสตร์ที่ 2 เสริมสร้างเศรษฐกิจและการท่องเที่ยว
- ยุทธศาสตร์ที่ 3 เสริมสร้างการเกษตรให้มีประสิทธิภาพอย่างยั่งยืน
- ยุทธศาสตร์ที่ 4 เสริมสร้างประสิทธิภาพของการอนุรักษ์และฟื้นฟูสิ่งแวดล้อม
- ยุทธศาสตร์ที่ 5 เสริมสร้างการศึกษาดีมีมาตรฐานสากล
- ยุทธศาสตร์ที่ 6 เสริมสร้างการบริหารจัดการตามหลักธรรมาภิบาล
- ยุทธศาสตร์ที่ 7 เสริมสร้างการผลิต และการจัดการอาหารปลอดภัย

ยุทธศาสตร์การพัฒนาและแนวทางการพัฒนาขององค์กรปกครองส่วนท้องถิ่นในเขตจังหวัดมุกดาหาร

ยุทธศาสตร์ที่ 1 เสริมสร้างท้องถิ่นเมืองน่าอยู่

แนวทางการพัฒนา

1. เสริมสร้างเมืองน่าอยู่ ชุมชนปลอดภัย ห่างไกลอบายมุข และยกระดับคุณภาพชีวิตให้ประชาชนอยู่ดีมีสุข ตามแนวปรัชญาเศรษฐกิจพอเพียง
 - 1.1 ส่งเสริมและสนับสนุนการป้องกันและแก้ไขปัญหาเสพติดในจังหวัดมุกดาหารให้ลดลง
 - 1.2 ส่งเสริมให้เด็ก เยาวชน และประชาชนมีความสนใจในด้านกีฬา เพื่อสุขภาพและนันทนาการ
 - 1.3 ส่งเสริมคุณภาพชีวิตของเด็ก เยาวชน สตรี ผู้สูงอายุ ผู้พิการ และผู้ด้อยโอกาสให้ดีขึ้น
 - 1.4 ให้การบริการด้านสุขภาพอนามัยพื้นฐานที่ดี
 - 1.5 ส่งเสริมความปลอดภัยในชีวิตและทรัพย์สิน
 - 1.6 พัฒนาคุณภาพชีวิตของประชาชนในชุมชนและสังคมให้อยู่ดีมีสุขตามแนวปรัชญาเศรษฐกิจพอเพียง
 - 1.7 ส่งเสริมความจงรักภักดีต่อสถาบันพระมหากษัตริย์
2. พัฒนาการคมนาคมและระบบสาธารณูปโภคให้ครอบคลุมทุกพื้นที่
 - 2.1 พัฒนาการคมนาคม สะดวก รวดเร็ว และปลอดภัย
 - 2.2 พัฒนาระบบโครงสร้างพื้นฐาน บริการด้านไฟฟ้า น้ำประปา และโทรศัพท์อย่างพอเพียงและทั่วถึง

ยุทธศาสตร์ที่ 2 เสริมสร้างเศรษฐกิจและการท่องเที่ยว

แนวทางการพัฒนา

1. ส่งเสริมเศรษฐกิจและการท่องเที่ยว เป็นเมืองเศรษฐกิจพิเศษที่มีสภาพแวดล้อมที่ดี รวมทั้งสืบสานศิลปวัฒนธรรม ประเพณี ภูมิปัญญาท้องถิ่น และเอกลักษณ์ประจำจังหวัด
 - 1.1 ให้ประชาชนมีส่วนร่วมในการส่งเสริมกิจกรรมด้านศาสนา วัฒนธรรม ประเพณี ประวัติศาสตร์ และภูมิปัญญาท้องถิ่น เพื่อการอนุรักษ์สืบสานต่อ และเชื่อมโยงสู่กิจกรรมการท่องเที่ยว
 - 1.2 ส่งเสริมการท่องเที่ยว โดยการสนับสนุนความสามารถของผู้ประกอบการและสร้างเครือข่าย เพื่อพัฒนาศักยภาพทั้งภายในและภายนอกประเทศ
 - 1.3 พัฒนาและปรับปรุงแหล่งท่องเที่ยวเดิม สร้างแหล่งท่องเที่ยวใหม่ และสร้างสิ่งอำนวยความสะดวกต่าง ๆ ในการท่องเที่ยว เพื่อกระตุ้นเศรษฐกิจและเพิ่มรายได้จากการท่องเที่ยว โดยร่วมมือกับหน่วยงานภาครัฐและเอกชนที่เกี่ยวข้องในจังหวัดมุกดาหาร

1.4 ส่งเสริมและสนับสนุนการพัฒนาเศรษฐกิจ เพื่อรองรับการจัดตั้งเป็นเขตเศรษฐกิจพิเศษ

ยุทธศาสตร์ที่ 3 เสริมสร้างเศรษฐกิจและการท่องเที่ยว

แนวทางการพัฒนา

1. ส่งเสริมด้านการเกษตรกรรมและพัฒนาการตลาดสินค้าธุรกิจชุมชน
 - 1.1 พัฒนาแหล่งน้ำเพื่อการอุปโภค บริโภค และแหล่งน้ำเพื่อการเกษตรอย่างพอเพียง
 - 1.2 ส่งเสริมการเกษตรและอาชีพแก่ประชาชน
 - 1.3 ปรับปรุงคุณภาพสินค้าทางการเกษตรสู่ตลาดอาเซียน
 - 1.4 พัฒนาคุณภาพสินค้าหนึ่งตำบลหนึ่งผลิตภัณฑ์ (OTOP) ของจังหวัดมุกดาหาร เพื่อนำเข้าสู่ตลาดอาเซียน

ยุทธศาสตร์ที่ 4 เสริมสร้างเศรษฐกิจและการท่องเที่ยว

แนวทางการพัฒนา

1. การอนุรักษ์ฟื้นฟูทรัพยากรธรรมชาติและสิ่งแวดล้อม
 - 1.1 ส่งเสริมและสนับสนุนการอนุรักษ์ฟื้นฟูทรัพยากรธรรมชาติและสิ่งแวดล้อมแบบบูรณาการ
 - 1.2 ปลูกฝังและสร้างจิตสำนึกการอนุรักษ์ทรัพยากรธรรมชาติและสิ่งแวดล้อม
 - 1.3 ส่งเสริมการพัฒนาผังเมืองรวมอย่างเป็นระบบ

ยุทธศาสตร์ที่ 5 เสริมสร้างเศรษฐกิจและการท่องเที่ยว

แนวทางการพัฒนา

1. พัฒนาการศึกษที่ทันสมัย เพื่อเตรียมความพร้อมในการเข้าสู่ประชาคมอาเซียน
 - 1.1 ให้บริการด้านการศึกษา และสนับสนุนวัสดุ สื่อ-อุปกรณ์ เพื่อพัฒนาบุคลากรทางการศึกษา พัฒนาเด็กนักเรียนให้เป็นผู้มีคุณภาพ มีทักษะ และศักยภาพตามมาตรฐานการศึกษา และมาตรฐานสากล เพื่อรองรับการเข้าสู่ประชาคมอาเซียน
 - 1.2 ส่งเสริมการศึกษาของประชาชนในชุมชน ทั้งในระบบ นอกระบบ และการศึกษาตามอัธยาศัย
 - 1.3 สนับสนุนให้มีการนำระบบเทคโนโลยีสารสนเทศมาใช้ในการพัฒนาการศึกษา
 - 1.4 ส่งเสริมการให้ภาษาต่างประเทศเพื่อรองรับการเข้าสู่ประชาคมอาเซียน

ยุทธศาสตร์ที่ 6 เสริมสร้างเศรษฐกิจและการท่องเที่ยว

แนวทางการพัฒนา

1. ส่งเสริมให้มีระบบการบริหารจัดการโดยยึดหลักธรรมาภิบาล จัดให้มีช่องทางในการรับทราบ

ข้อมูลข่าวสาร และสนับสนุนให้ประชาชนมีส่วนร่วมในการพัฒนาท้องถิ่นอย่างสร้างสรรค์

1.1 ส่งเสริมการมีส่วนร่วมของประชาชนในการพัฒนาการเมืองและการบริหาร

1.2 พัฒนาขีดความสามารถในการจัดบริการสาธารณะให้ประชาชนในท้องถิ่นอย่างมี

ประสิทธิภาพ และเพิ่มประสิทธิภาพการปฏิบัติงานของบุคลากรในการบริหารจัดการ โดยยึดหลักธรรมาภิบาล

1.3 พัฒนาสนับสนุนการนำระบบเทคโนโลยีสารสนเทศมาใช้ในการบริหารและการพัฒนา

ท้องถิ่น เพื่อประโยชน์สูงสุดแก่ประชาชน

1.4 สนับสนุนให้มีพื้นที่สาธารณะทางสังคมเพิ่มขึ้น เพื่อเปิดโอกาสให้ประชาชนได้มีส่วนร่วม

ในการแลกเปลี่ยนเรียนรู้ ระดมความคิดเห็น ปรัชญาหรือ และร่วมติดตามตรวจสอบอย่างสร้างสรรค์ในเรื่องที่เกี่ยวข้องกับการบริหารจัดการ กำหนดนโยบายสาธารณะและความต้องการในการพัฒนาท้องถิ่น

1.5 ส่งเสริมระบบการบริหารจัดการของท้องถิ่นให้มีประสิทธิภาพและโปร่งใสพร้อมรับการ

ตรวจสอบ

1.6 ส่งเสริมการรวมกลุ่มและสร้างเครือข่ายภาคประชาชนให้เข้มแข็ง มีบทบาทและมีส่วน

ร่วมในการพัฒนาท้องถิ่นเพิ่มขึ้น

ยุทธศาสตร์ที่ 7 เสริมสร้างเศรษฐกิจและการท่องเที่ยว

แนวทางการพัฒนา

1. ส่งเสริมและสนับสนุนให้มีการผลิต และการจัดการอาหารปลอดภัย

1.1 สนับสนุนให้มีระบบการควบคุมการนำเข้า โดยเน้นการกำหนดปัจจัยการผลิตหรือการนำ

สารเคมีเป้าหมายเข้ามาได้เฉพาะด้าน โดยการบูรณาการการทำงานระหว่างหน่วยงานที่เกี่ยวข้อง

1.2 จัดทำมาตรฐานควบคุมคุณภาพปัจจัยการผลิตและวัตถุดิบพืชทางการเกษตรตามกฎหมาย

ที่เกี่ยวข้อง เน้นการขึ้นทะเบียนควบคุมแหล่งผลิตและจำหน่าย โดยประชาสัมพันธ์ให้ประชาชนทราบอย่างทั่วถึง รวมถึงการปราบปรามผู้กระทำผิดตามกฎหมาย

1.3 รมรงค์การลด ละ เลิก ใช้สารเคมี รวมถึงการสร้างจิตสำนึกให้ผู้บริโภคตระหนักถึง

ความสำคัญของความปลอดภัยด้านอาหาร โดยการรณรงค์/จูงใจ ให้มีการบริโภคอาหารที่ปลอดภัยในสัดส่วนที่มากขึ้น การสร้างพฤติกรรมใหม่ในการบริโภค รณรงค์ให้ปลูกผักกินเอง (ผักสวนครัวรั้วกินได้) หรือเชิญชวนให้มีการกินผักพื้นบ้านมากขึ้น

1.4 รมรงค์การใช้สารเคมีอย่างถูกต้อง และปลอดภัย โดยไม่ส่งผลกระทบต่อสิ่งแวดล้อมและ

ผู้บริโภค

1.5 ส่งเสริมและสนับสนุนการให้ความรู้ความเข้าใจ เพื่อยกระดับความรู้ผู้ส่งออก เกษตรกร

และร้านค้า ให้มีความตระหนักถึงความสำคัญของการผลิตและการบริหารจัดการอาหารปลอดภัย

1.6 ส่งเสริมและสนับสนุนให้มีกระบวนการผลิต การขนส่ง การจัดจำหน่าย สำหรับผู้บริโภค
อย่างถูกต้องและเป็นธรรม

1.7 ส่งเสริมการผลิต การตลาด และการบริโภคพืชผักประจำท้องถิ่น

1.8 ส่งเสริมและสนับสนุนให้มีตลาดอาหารปลอดภัยในชุมชน

ยุทธศาสตร์การพัฒนาขององค์การบริหารส่วนจังหวัดมุกดาหาร

1) วิสัยทัศน์ “สังคมน่าอยู่ การศึกษาก้าวไกล เสริมสร้างเศรษฐกิจการเกษตรและการท่องเที่ยวชายโขง
เชื่อมโยงอาเซียน”

2) ยุทธศาสตร์การพัฒนา

ยุทธศาสตร์ที่ 1 การพัฒนาและส่งเสริมคุณภาพชีวิต การศึกษา วัฒนธรรม จารีตประเพณีและภูมิ
ปัญญาท้องถิ่น

ยุทธศาสตร์ที่ 2 การพัฒนาด้านเศรษฐกิจ พาณิชยกรรม เกษตรกรรม และการจัดการด้านอาหาร
ปลอดภัย

ยุทธศาสตร์ที่ 3 การพัฒนาด้านโครงสร้างพื้นฐาน สาธารณูปโภค สาธารณูปการ

ยุทธศาสตร์ที่ 4 การพัฒนาด้านการเมืองและการบริหารจัดการ

ยุทธศาสตร์ที่ 5 การพัฒนาด้านการอนุรักษ์และฟื้นฟูทรัพยากรธรรมชาติและสิ่งแวดล้อม

ยุทธศาสตร์ที่ 6 การพัฒนาด้านการท่องเที่ยวและกีฬา

3) เป้าประสงค์

1. ประชาชนในชุมชนมีสุขภาพอนามัยที่ดี และมีคุณภาพชีวิตที่ดี

2. ให้สถานศึกษาได้มีโอกาสได้รับการสนับสนุนโดยเน้นการเพิ่มพูนความรู้สู่การเปลี่ยนแปลงอย่าง
เท่าทันเพื่อรองรับการเข้าสู่ประชาคมอาเซียน

3. รับโอนสถานศึกษาระดับประถมศึกษาหรือจัดตั้งโรงเรียนกีฬาองค์การบริหารส่วนจังหวัด
มุกดาหาร

4. เพื่อให้มีจิตสำนึกรู้จักคุณค่า และอนุรักษ์ความเป็นท้องถิ่นที่มีจารีตประเพณี วัฒนธรรม
จริยธรรมและภูมิปัญญาท้องถิ่นให้คงอยู่ตลอดไป

5. ประชาชนมีรายได้จากการประกอบอาชีพการค้า การลงทุน การเกษตรที่เหมาะสม มีความอยู่ดี
กินดี และพึ่งพาตนเองได้ตามแนวทางปรัชญาเศรษฐกิจพอเพียง

6. ประชาชนได้รับความสะดวก ปลอดภัย จากการปรับปรุงพัฒนาระบบโครงสร้างการคมนาคม
และสาธารณูปโภค ให้มีระบบที่ได้มาตรฐานและมีน้ำเพื่อทำการเกษตร อุปโภคบริโภค โดยไม่ขาดแคลน

7. ประชาชนได้รับการอย่างรวดเร็ว เสมอภาคและเป็นธรรม และสามารถเข้ามามีส่วนร่วมในการพัฒนาท้องถิ่น

8. ชุมชนน่าอยู่ มีสภาพแวดล้อมที่ดีพร้อมทั้งมีการจัดการทรัพยากรธรรมชาติและสิ่งแวดล้อมอย่างมีประสิทธิภาพ

9. พัฒนาแหล่งท่องเที่ยวเพื่อเป็นช่องทางในการใช้เป็นฐานการพัฒนาเศรษฐกิจของชุมชนและท้องถิ่น

10. เพื่อเสริมสร้างสุขภาพ และพัฒนาเป็นนักกีฬาอาชีพหรือตัวแทนทุกระดับ

4) ตัวชี้วัด

- ประชาชนได้รับการพัฒนาคุณภาพชีวิตให้อยู่ในสังคมอย่างมีความสุขเพิ่มขึ้น

- ปัญหาเสพติดในชุมชนลดลง/จำนวนผู้ติดยาเสพติดลดลง

- ประชาชนมีสุขภาพร่างกายแข็งแรง อัตราการเจ็บป่วยลดลง

- เด็กและเยาวชนมีสื่อการเรียนการสอนที่ทันสมัยและมีคุณภาพ

- มีสถานศึกษาระดับประถมศึกษาหรือโรงเรียนกีฬาองค์การบริหารส่วนจังหวัดมุกดาหาร

- วัฒนธรรมประเพณี และภูมิปัญญาท้องถิ่นมีการสืบสานและคงอยู่ตลอดไป/ประชาชนรู้จัก

วัฒนธรรมประเพณีท้องถิ่นมากขึ้น

- ประชาชนได้รับการส่งเสริมอาชีพตามหลักปรัชญาเศรษฐกิจพอเพียงเพิ่มขึ้น

- สินค้าหนึ่งตำบลหนึ่งผลิตภัณฑ์ (OTOP) ได้รับการพัฒนาให้มีคุณภาพเพิ่มขึ้น

- เกษตรการลดการใช้สารเคมี และหันมาใช้เกษตรอินทรีย์เพิ่มขึ้น

- จำนวนถนน สะพาน ทางระบายน้ำ ไฟฟ้าสาธารณะได้รับการพัฒนาเพิ่มขึ้น

- จำนวนแหล่งน้ำได้รับการพัฒนาเพิ่มขึ้น

- ประชาชนมีส่วนร่วมในการพัฒนาท้องถิ่นเพิ่มขึ้น

- บุคลากรมีความรู้ความชำนาญในการปฏิบัติงานเพิ่มมากขึ้น

- ประชาชนได้รับการส่งเสริมการปกครองในระบบประชาธิปไตยอันมีพระมหากษัตริย์ทรงเป็น

ประมุขเพิ่มขึ้น

- ประชาชนได้รับการส่งเสริมและพัฒนากิจการบริหารจัดการชุมชนท้องถิ่นด้วยการบวนาการแผน

ชุมชนเพิ่มขึ้น

- ป่าไม้และทรัพยากรธรรมชาติได้รับการอนุรักษ์และฟื้นฟูเพิ่มขึ้น

- มีการส่งเสริมการจัดทำระบบการกำจัดขยะในครัวเรือน รวมถึงการกำจัดขยะอันตรายเพิ่มขึ้น

- แหล่งท่องเที่ยวได้รับการส่งเสริมพัฒนา และประชาสัมพันธ์ให้เป็นที่รู้จักเพิ่มขึ้น

- ส่งเสริมกิจกรรมการออกกำลังกายเพิ่มขึ้น
- พัฒนาและปรับปรุงสนามกีฬาและสวนสุขภาพให้ได้รับมาตรฐานและครบวงจร

5) ค่าเป้าหมาย

โครงการ -ประชาชนได้รับการพัฒนาคุณภาพชีวิตให้อยู่ในสังคมได้อย่างมีความสุขอย่างน้อยปีละ 3

- ปัญหาเสพติดในชุมชนได้รับการแก้ไขอย่างน้อยปีละ 3 โครงการ
- สนับสนุน/อุดหนุน วัสดุอุปกรณ์ สื่อการเรียนการสอน อย่างน้อยปีละ 10 โครงการ
- วัฒนธรรมประเพณีและภูมิปัญญาท้องถิ่นได้รับการสืบทอด อย่างน้อยปีละ 1 โครงการ
- ประชาชนได้รับการส่งเสริมอาชีพ อย่างน้อยปีละ 2 โครงการ
- สินค้าหนึ่งตำบลหนึ่งผลิตภัณฑ์รับการส่งเสริมอย่างน้อยปีละ 1 โครงการ
- รณรงค์ลดการใช้สารเคมีอย่างน้อยปีละ 1 โครงการ
- ถนน สะพาน ได้รับการพัฒนาให้ได้มาตรฐานอย่างน้อยปีละ 60 สาย
- จำนวนแหล่งน้ำ (ฝาย ชุดลอก) ได้รับการพัฒนาน้อยปีละ 20 แห่ง
- ประชาชนมีส่วนร่วมในการพัฒนาท้องถิ่น อย่างน้อยปีละ 2 โครงการ
- พัฒนาการเมือง การปกครอง ส่งเสริมประชาธิปไตย อย่างน้อยปีละ 2 โครงการ
- ประชาชนได้รับการส่งเสริมและพัฒนาการบริหารจัดการชุมชน อย่างน้อยปีละ 1 โครงการ
- ป่าไม้และทรัพยากรธรรมชาติได้รับการอนุรักษ์และฟื้นฟู อย่างน้อยปีละ 1 โครงการ
- ประชาชนมีส่วนร่วมในการกำจัดขยะในครัวเรือน รวมถึงการกำจัดขยะอันตราย อย่างน้อยปีละ

1 โครงการ

โครงการ

- แหล่งท่องเที่ยวได้รับการพัฒนาและมีการประชาสัมพันธ์แหล่งท่องเที่ยว อย่างน้อยปีละ 3
- ส่งเสริมกิจกรรมการออกกำลังกายอย่างน้อยปีละ 1 โครงการ
- พัฒนาและปรับปรุงสนามกีฬาอย่างน้อยปีละ 3 โครงการ

6) กลยุทธ์

- 1.การสังคมสงเคราะห์ และพัฒนาคุณภาพชีวิตของเด็ก สตรี คนชรา คนพิการ ผู้ด้อยโอกาส ผู้ยากไร้ และผู้สูงอายุ ให้อยู่ในสังคมอย่างมีความสุข
- 2.ส่งเสริมและสนับสนุนการป้องกันและแก้ไขปัญหาสังคมและยาเสพติด
- 3.สนับสนุนการส่งเสริมสุขภาพอนามัยที่ดี และการป้องกันโรคของประชาชน ภาคประชาสังคมให้เข้มแข็งและต่อเนื่อง

4. ส่งเสริมและพัฒนาการศึกษาที่ทันสมัยทั้งในระบบ นอกระบบและตามอัธยาศัยทุกระดับ ให้มีคุณภาพและศักยภาพมาตรฐานการศึกษาสากล เพื่อความความพร้อมเข้าสู่ประชาคมอาเซียน
5. การรับถ่ายโอนสถานศึกษาระดับประถมศึกษาหรือจัดตั้งโรงเรียนกีฬาองค์การบริหารส่วนจังหวัดมุกดาหาร
6. การพัฒนาสนับสนุน ส่งเสริมบำรุงรักษาศาสนา อนุรักษ์ขนบธรรมเนียมประเพณี ศิลปวัฒนธรรมและภูมิปัญญาท้องถิ่น
7. การพัฒนาทักษะและให้ความรู้แก่ประชาชน รวมทั้งกลุ่มแรงงานนอกระบบ และกลุ่มไม่มีงานทำเพื่อเป็นการส่งเสริมอาชีพด้านเกษตรกรรม อุตสาหกรรมบริการ และให้สามารถพึ่งพาตนเองได้ตามหลักปรัชญาเศรษฐกิจพอเพียง
8. การส่งเสริมพัฒนาคุณภาพชีวิต และเพิ่มช่องทางการตลาดการจำหน่ายสินค้า และผลิตภัณฑ์หนึ่งตำบลหนึ่งผลิตภัณฑ์ (OTOP) ทั้งในระดับท้องถิ่นและระดับประเทศ ตลอดจนสนับสนุนการค้า การลงทุน และเศรษฐกิจชุมชน สู่ตลาดอาเซียน
9. ส่งเสริมสนับสนุนการผลิตสินค้าการเกษตร โดยใช้เกษตรอินทรีย์ ตลอดจนรณรงค์การลด ละ เลิก การใช้สารเคมี รวมถึงการสร้างจิตสำนึกให้ผู้ผลิตและผู้บริโภคตระหนักถึงความสำคัญด้านอาหารปลอดภัย
10. การก่อสร้าง ปรับปรุง บำรุงรักษาและซ่อมแซม ถนน สะพาน ทางระบายน้ำ ไฟฟ้าสาธารณะ และผังเมืองรวม โดยเน้นการบริการแก่ประชาชน ธุรกิจเอกชน ธุรกิจเอกชน และหน่วยงานภาครัฐทุกฝ่ายอันจะส่งเสริมให้เกิดความเจริญรุ่งเรืองแก่บ้านเมือง
11. การก่อสร้าง ทำนบหรือฝาย ตลอดทั้งบำรุงรักษาแหล่งน้ำเพื่อการอุปโภคบริโภค และแหล่งน้ำเพื่อการเกษตรอย่างพอเพียง
12. ส่งเสริมสนับสนุนให้ภาครัฐ เอกชน ประชาชนเข้ามามีส่วนร่วมในการพัฒนาการเมืองและการบริหารจัดการ
13. การพัฒนาเพื่อเพิ่มประสิทธิภาพในการปฏิบัติงานของบุคลากรให้มีความรู้ ความชำนาญในการปฏิบัติงานโดยยึดหลักธรรมาภิบาล
14. การจัดสรร ปรับปรุง ซ่อมแซมเครื่องจักรกล เครื่องมือเครื่องใช้ สถานที่ปฏิบัติงาน เพื่อพัฒนาขีดความสามารถในการบริการสาธารณะอย่างมีประสิทธิภาพ
15. การพัฒนาและสนับสนุนส่งเสริมการปกครองในระบบประชาธิปไตยอันมีพระมหากษัตริย์เป็นพระประมุข
16. ส่งเสริมและพัฒนาการบริหารจัดการชุมชนท้องถิ่นด้วยกระบวนการแผนชุมชน

17. ส่งเสริมการมีส่วนร่วมในการดูแล พื้นฟู รักษาทรัพยากรธรรมชาติและสิ่งแวดล้อม เผื่อระวัง ป้องกันทรัพยากรธรรมชาติ รักษาทรัพยากรป่าไม้ ตลอดจนการรณรงค์ส่งเสริม สนับสนุนให้มีการปลูกไม้ยืนต้น เพิ่มขึ้น และจัดให้มีสวนสาธารณะเพิ่มขึ้น

18. การจัดการทรัพยากรธรรมชาติและสิ่งแวดล้อมในระดับจังหวัด โดยเฉพาะอย่างยิ่งการทำหน้าที่เป็นองค์กรหลักในการกำจัดขยะมูลฝอย สิ่งปฏิกูล ขยะอันตราย รวมทั้งการดูแลระบบบำบัดน้ำเสีย รวมทั้งจังหวัด

19. ส่งเสริมการท่องเที่ยว พัฒนาและเพิ่มศักยภาพแหล่งท่องเที่ยว และบุคลากรด้านการท่องเที่ยว เพื่อสร้างความประทับใจแก่นักท่องเที่ยว ในการจัดระบบการท่องเที่ยว การประชาสัมพันธ์ และการนำเสนอข้อมูล แนะนำแหล่งท่องเที่ยว

20. การพัฒนาและส่งเสริมกิจกรรมการออกกำลังกายเพื่อสุขภาพ และพัฒนาการกีฬาสู่ความเป็นเลิศ เป็นอาชีพ เพื่อให้สามารถพัฒนาเป็นตัวแทนสู่การแข่งขัน

21. พัฒนาปรับปรุงสนามกีฬาและสวนสุขภาพ

7) จุดยืนทางยุทธศาสตร์ (Positioning) ขององค์การบริหารส่วนจังหวัดมุกดาหาร

1. การพัฒนาโครงสร้างพื้นฐาน สาธารณูปโภค สาธารณูปการ
2. การพัฒนาและส่งเสริมคุณภาพชีวิต สังคม การศึกษา วัฒนธรรม จารีตประเพณี และภูมิปัญญาท้องถิ่น
3. การพัฒนาด้านการเมืองและการบริหารจัดการ
4. การพัฒนาด้านการท่องเที่ยวและกีฬา
5. การพัฒนาด้านการอนุรักษ์ทรัพยากรธรรมชาติและสิ่งแวดล้อม
6. การพัฒนาด้านเศรษฐกิจ พาณิชยกรรม เกษตรกรรม และการจัดการด้านอาหารปลอดภัย

1.5 ยุทธศาสตร์การพัฒนาของอำเภอนิคมคำสร้อย

1.5.1 วิสัยทัศน์อำเภอนิคมคำสร้อย

“คุณภาพชีวิตดี การเกษตรก้าวหน้า การค้าการท่องเที่ยว”

1.5.2 พันธกิจ

- 1) ส่งเสริมคุณภาพชีวิตและพัฒนาคนให้มีสุขภาพดีและมีศักยภาพ สามารถรองรับการเปลี่ยนแปลงสู่สังคมแห่งความรู้
- 2) อนุรักษ์ทรัพยากรธรรมชาติและสิ่งแวดล้อม ส่งเสริมการใช้ทรัพยากรที่มีอย่างจำกัดอย่างรู้คุณค่าเพื่อการพัฒนาที่ยั่งยืน
- 3) พัฒนาการเกษตร การแปรรูป และการลงทุนการเกษตรอย่างคุ้มค่าตามหลักปรัชญาเศรษฐกิจพอเพียง
- 4) เพิ่มขีดความสามารถทางการค้าและอุตสาหกรรมตามศักยภาพด้านโครงสร้างพื้นฐานการคมนาคม
- 5) ส่งเสริมการท่องเที่ยวเชิงนิเวศน์และเชื่อมโยงแหล่งท่องเที่ยวในภูมิภาคและจังหวัดลุ่มแม่น้ำโขง

1.5.3 ประเด็นยุทธศาสตร์ของอำเภอนิคมคำสร้อย

ประเด็นยุทธศาสตร์ที่ 1 ส่งเสริมคุณภาพชีวิต และพัฒนาคนตามแนวทางวาระอำเภอ “นิคมมั่นคง 5 ดี”

ประเด็นยุทธศาสตร์ที่ 2 ใช้ทรัพยากรธรรมชาติเพื่อการเจริญเติบโตที่เป็นมิตรกับสิ่งแวดล้อม

ประเด็นยุทธศาสตร์ที่ 3 พัฒนาการเกษตร การแปรรูปผลิตผลทางการเกษตร เพิ่มมูลค่าตามหลักปรัชญาของเศรษฐกิจพอเพียง

ประเด็นยุทธศาสตร์ที่ 4 พัฒนาโครงสร้างพื้นฐานให้มีความพร้อมรองรับการขยายตัวและอุตสาหกรรมในพื้นที่

ประเด็นยุทธศาสตร์ที่ 5 ส่งเสริมกิจกรรมการท่องเที่ยวเชิงธรรมชาติที่หลากหลาย และเชื่อมโยงแหล่งท่องเที่ยวชายโขงในจังหวัดและภูมิภาคเดียวกัน

2 ยุทธศาสตร์ขององค์กรปกครองส่วนท้องถิ่นเทศบาลตำบลร่มเกล้า

2.1 วิสัยทัศน์

“ร่มเกล้าน่าอยู่ ผู้คนมีความสุข บนพื้นฐานการดำรงชีวิตตามหลักเศรษฐกิจพอเพียง”

2.2 ยุทธศาสตร์การพัฒนา

- 1) การพัฒนาโครงสร้างพื้นฐาน
- 2) การส่งเสริมคุณภาพชีวิตและการบริหารบ้านเมืองที่ดี
- 3) การจัดระเบียบชุมชนและสังคม
- 4) การวางแผนการลงทุนและการท่องเที่ยว
- 5) การบริหารจัดการทรัพยากรธรรมชาติและสิ่งแวดล้อม
- 6) การส่งเสริมด้านการศาสนา วัฒนธรรม ประเพณี และภูมิปัญญาท้องถิ่น

2.3 เป้าประสงค์

- 1) การคมนาคมขนส่งสะดวก สาธารณูปโภคครบครันและครอบคลุม
- 2) ยกระดับคุณภาพชีวิตด้วยหลักเศรษฐกิจพอเพียง
- 3) ชุมชนมีความมั่นคง เข้มแข็ง มีส่วนร่วมตามหลักประชาธิปไตย
- 4) ยกระดับรายได้ครัวเรือน สร้างอาชีพที่สอง กลุ่มอาชีพเข้มแข็ง
- 5) เป็นชุมชนสะอาด ปราศจากมลพิษ ประชาชนร่วมรักษาสิ่งแวดล้อม
- 6) เป็นชุมชนแห่งความสุข “ร่มเกล้า ร่มเย็น ร่มธรรม”

2.4 ตัวชี้วัดและค่าเป้าหมายระดับยุทธศาสตร์

ยุทธศาสตร์	ตัวชี้วัด (KPI)	ค่าฐาน	ค่าเป้าหมาย					
			2566	2567	2568	2569	2570	2566-2570
1) การพัฒนาด้านโครงสร้างพื้นฐาน								
-แผนงานเคหะและชุมชน	ร้อยละหรือจำนวนหรือปริมาณ ที่เพิ่มขึ้น	60	62	64	66	68	70	เพิ่มขึ้นรวมร้อยละ 10
-แผนงานเศรษฐกิจ	จำนวนหรือปริมาณแหล่งน้ำ/พื้นที่พัฒนาที่เพิ่มขึ้น	60	62	64	66	68	70	เพิ่มขึ้นรวมร้อยละ 10
-แผนงานการพาณิชย์	จำนวนครัวเรือนผู้ใช้ประโยชน์	70	73	76	79	82	85	เพิ่มขึ้นรวมร้อยละ 15
2) การพัฒนาด้านการส่งเสริมคุณภาพชีวิตและการบริหารบ้านเมืองที่ดี								
-แผนงานบริหารงานทั่วไป	-จำนวนหรือร้อยละกิจกรรม/จำนวนกลุ่ม/สมาชิกที่ได้รับการสนับสนุน	70	75	70	85	90	95	เพิ่มขึ้นรวมร้อยละ 25
-แผนงานการศึกษา	-จำนวนหรือปริมาณกิจกรรม/ร้อยละของกลุ่มเป้าหมาย	70	75	80	85	90	95	เพิ่มขึ้นรวมร้อยละ 25
แผนงานสาธารณสุข	-จำนวนกิจกรรม/ร้อยละของหรือจำนวนกลุ่มเป้าหมาย	70	72	74	76	78	80	เพิ่มขึ้นรวมร้อยละ 10
	-สถิติผู้ป่วย/โรคที่ลดลง	50	48	46	44	42	40	ลดลงรวมร้อยละ10
-แผนงานสังคมสงเคราะห์	จำนวนหรือร้อยละผู้ได้รับการสงเคราะห์	100	100	100	100	100	100	

-แผนงานเคหะและชุมชน	จำนวนกิจกรรม/ร้อยละเป้าหมาย	60	65	70	75	80	85	เพิ่มขึ้นรวมร้อยละ 25
3) การพัฒนาด้านการจัดระเบียบชุมชนและสังคม								
-แผนงานการรักษาความสงบภายใน	จำนวนสมาชิก/กลุ่มเป้าหมาย	60	62	64	66	68	70	เพิ่มขึ้นรวมร้อยละ 10
-แผนงานสร้างความเข้มแข็งชุมชน	จำนวนสมาชิก/กลุ่มเป้าหมาย	60	62	64	66	68	70	เพิ่มขึ้นรวมร้อยละ 10
4) การพัฒนาด้านการวางแผน การลงทุนและการท่องเที่ยว								
-แผนงานเคหะและชุมชน	จำนวนกิจกรรม/โครงการ/ กลุ่มเป้าหมาย	30	35	40	45	50	55	เพิ่มขึ้นรวมร้อยละ 25
-แผนงานการศาสนาวัฒนธรรมและนันทนาการ	จำนวนกิจกรรม/โครงการ/ กลุ่มเป้าหมาย/จำนวนพื้นที่	20	25	30	35	40	45	เพิ่มขึ้นรวมร้อยละ 25
5) การพัฒนาด้านการบริหารจัดการทรัพยากรธรรมชาติและสิ่งแวดล้อม								
-แผนงานสาธารณสุข	จำนวนกลุ่ม/พื้นที่เป้าหมาย	60	62	64	66	68	70	เพิ่มขึ้นรวมร้อยละ 10
-แผนงานเคหะและชุมชน	จำนวนกลุ่ม/ชุมชน/พื้นที่ เป้าหมาย	70	72	74	76	78	80	เพิ่มขึ้นรวมร้อยละ 10
-แผนงานการเกษตร	จำนวนกลุ่ม/ชุมชน/พื้นที่	30	35	40	45	50	55	เพิ่มขึ้นรวมร้อยละ 25
-แผนงานสร้างความเข้มแข็ง	เป้าหมาย	70	72	74	76	78	80	เพิ่มขึ้นรวมร้อยละ 10
-แผนงานการเกษตร		70	72	74	76	78	80	เพิ่มขึ้นรวมร้อยละ 10
-แผนงานการพาณิชย์		70	72	74	76	78	80	เพิ่มขึ้นรวมร้อยละ 10
6) การพัฒนาด้านศิลปวัฒนธรรม ขนบธรรมเนียม จารีตประเพณีและภูมิ								

ปัญหาท้องถิ่น -แผนงานการศาสนาวัฒนธรรมและ นันทนาการ	จำนวนผู้เข้าร่วม/กลุ่มเป้าหมาย/ ชุมชน	70	73	76	79	82	85	เพิ่มขึ้นรวมร้อยละ 15
--	--	----	----	----	----	----	----	-----------------------

2.5 กลยุทธ์การพัฒนา

ยุทธศาสตร์และกลยุทธ์การพัฒนาเทศบาลตำบลร่มเกล้า

ยุทธศาสตร์การพัฒนา	กลยุทธ์
1. การพัฒนาโครงสร้างพื้นฐาน	1.1 ก่อสร้าง ปรับปรุง บำรุงรักษา ซ่อมแซมถนน สะพาน ทางเท้า ทางระบายน้ำ 1.2 ขุดสระ เจาะบ่อบาดาล ก่อสร้างฝาย พัฒนาแหล่งน้ำเพื่อการเกษตร แหล่งน้ำอุปโภคบริโภค 1.3 ขยายเขตไฟฟ้าครัวเรือน ไฟฟ้าเพื่อการเกษตร ส่งเสริมการใช้พลังงานทางเลือก (แสงอาทิตย์)
2. การส่งเสริมคุณภาพชีวิตและการบริหารบ้านเมืองที่ดี	2.1 พัฒนา ส่งเสริม สนับสนุนอาชีพ 2.2 พัฒนา ส่งเสริม สนับสนุน การจัดสวัสดิการชุมชน 2.3 การพัฒนา ส่งเสริม สนับสนุนการศึกษาทุกระดับ 2.4 พัฒนาและส่งเสริมสุขภาพอนามัย 2.5 การบริหารจัดการตามหลักธรรมาภิบาล
3. การจัดระเบียบชุมชนและสังคม	3.1. ส่งเสริม สนับสนุนกิจกรรมสร้างความเข้มแข็งของชุมชน 3.2 การป้องกันและบรรเทาสาธารณภัย 3.3 การรักษาความสงบเรียบร้อยและความปลอดภัยในชีวิตและทรัพย์สิน
4. การวางแผนการลงทุน และการท่องเที่ยว	4.1 ส่งเสริม สนับสนุนการทำเกษตรผสมผสานตามแนวพระราชดำริ 4.2 ส่งเสริม สนับสนุน การรวมกลุ่มของเกษตรกรในรูปแบบสหกรณ์ หรือวิสาหกิจชุมชน 4.3 ส่งเสริมและพัฒนาแหล่งท่องเที่ยวเชิงอนุรักษ์
5. การบริหารจัดการทรัพยากรธรรมชาติและสิ่งแวดล้อม	5.1 การป้องกันและแก้ไขปัญหาทรัพยากรป่าไม้ และการบุกรุกที่สาธารณะ 5.2 การบริหารจัดการมลภาวะเป็นพิษ และการบริหารจัดการขยะ 5.3 การปรับปรุงภูมิทัศน์ สวนสาธารณะ และสนามเด็กเล่น

<p>6. การส่งเสริมด้านการศาสนา วัฒนธรรม ประเพณี และภูมิ ปัญญาท้องถิ่น</p>	<p>6.1 ส่งเสริม วัฒนธรรม ประเพณีด้านศาสนา 6.2 ส่งเสริม สนับสนุนวัฒนธรรม ประเพณีท้องถิ่น และของชาติ 6.3 ส่งเสริมการอนุรักษ์และถ่ายทอดภูมิปัญญาท้องถิ่น</p>
--	---

2.6 จุดยืนทางยุทธศาสตร์

จุดยืนทางยุทธศาสตร์ (Strategic position) ของเทศบาลตำบลร่มเกล้า

หลักปรัชญาเพื่อการพัฒนาตำบลร่มเกล้า “นวัตวิถีวัฒนธรรมชนเผ่า นวัตกรรมพลังงานสะอาด เพื่อการพัฒนาอย่างยั่งยืนบนพื้นฐานการดำรงชีวิตตามหลักเศรษฐกิจพอเพียง”

เพื่อให้การพัฒนาท้องถิ่นของบรรลู่วัตถุประสงค์และเป้าหมาย วิสัยทัศน์ “ร่มเกล้าน่าอยู่ ผู้คนมีความสุข บนพื้นฐานการดำรงชีวิตตามหลักเศรษฐกิจพอเพียง” เทศบาลตำบลร่มเกล้า กำหนดจุดยืนการพัฒนาตามยุทธศาสตร์ ดังนี้

1. โครงสร้างพื้นฐาน บริการสาธารณะได้มาตรฐาน สะดวกปลอดภัย เพียงพอทั่วถึง
2. ประชาชนมีคุณภาพชีวิตที่ดี “กินอิ่มนอนอุ่น อยู่เย็น เป็นสุข”
3. อาชีพหลากหลาย รายได้มั่นคง ตามหลักปรัชญาเศรษฐกิจพอเพียง
4. สังคม ชุมชนเข้มแข็ง ประชาชนปลอดภัยในชีวิตและทรัพย์สิน
5. สิ่งแวดล้อมดี ชุมชนสะอาด หมู่บ้านสีเขียว
6. ส่งเสริมศาสนา อนุรักษ์วัฒนธรรมประเพณี และภูมิปัญญาท้องถิ่น
7. การบริหารจัดการตามหลักธรรมาภิบาล เป็นองค์กรแห่งการเรียนรู้

2.7 ความเชื่อมโยงของยุทธศาสตร์ในภาพรวม

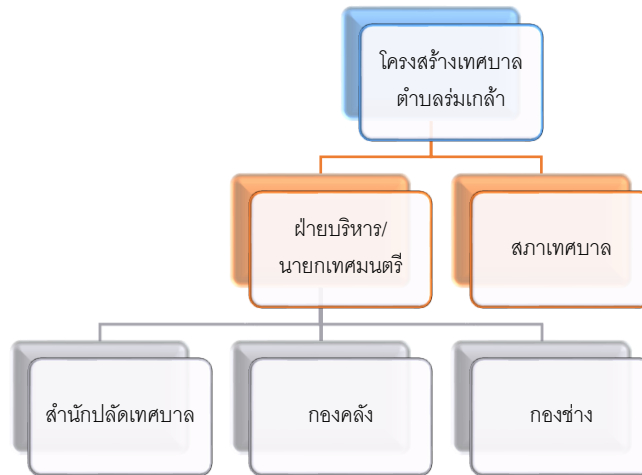
ยุทธศาสตร์การพัฒนา ประเทศ	ยุทธศาสตร์การพัฒนาภาค ตะวันออกเฉียงเหนือ	ยุทธศาสตร์พัฒนา กลุ่มจังหวัด	ยุทธศาสตร์พัฒนา จังหวัดมุกดาหาร	ยุทธศาสตร์การพัฒนา อปท.จังหวัดมุกดาหาร	ยุทธศาสตร์การพัฒนา ท้องถิ่น ทต.ร่มเกล้า
1) ยุทธศาสตร์ด้านความ มั่นคง	ยุทธศาสตร์ที่ 1 บริหารจัดการ น้ำให้เพียงพอต่อการพัฒนา เศรษฐกิจและคุณภาพชีวิต ยุทธศาสตร์ที่ 2 แก้ไขปัญหา ความยากจนและพัฒนา คุณภาพชีวิตผู้มีรายได้น้อยเพื่อ ลดความเหลื่อมล้ำทางสังคม	ยุทธศาสตร์ที่ 2 การ ส่งเสริมพัฒนาการผลิต และสร้างมูลค่าเพิ่มทาง การเกษตร ยุทธศาสตร์ที่ 2 การพัฒนา สังคมและความมั่นคง	ยุทธศาสตร์ที่ 4พัฒนาเมือง และชุมชนน่าอยู่อย่างยั่งยืน ยุทธศาสตร์ที่ 3การเสริมสร้าง ความมั่นคงชายแดน	ยุทธศาสตร์ที่ 1 เสริมสร้าง ท้องถิ่นเมืองน่าอยู่ ยุทธศาสตร์ที่ 2 เสริมสร้าง เศรษฐกิจและการท่องเที่ยว ยุทธศาสตร์ที่ 6 เสริมสร้าง การบริหารจัดการตามหลัก ธรรมาภิบาล	ยุทธศาสตร์ที่ 1 การพัฒนา ด้านโครงสร้างพื้นฐาน ยุทธศาสตร์ที่ 2 การพัฒนา ด้านการส่งเสริมคุณภาพชีวิต และการบริหารบ้านเมืองที่ดี ยุทธศาสตร์ที่ 3 การพัฒนา ด้านการจัดระเบียบชุมชนและ สังคม
2) ยุทธศาสตร์ด้านการ สร้างความสามารถในการ แข่งขัน	ยุทธศาสตร์ที่ 1 บริหารจัดการ น้ำให้เพียงพอต่อการพัฒนา เศรษฐกิจและคุณภาพชีวิต ยุทธศาสตร์ที่ 2 แก้ไขปัญหา ความยากจนและพัฒนา คุณภาพชีวิตผู้มีรายได้น้อยเพื่อ ลดความเหลื่อมล้ำทางสังคม ยุทธศาสตร์ที่ 3 พัฒนาการ ท่องเที่ยวเชิงบูรณาการ	ยุทธศาสตร์ที่ 1 การ พัฒนาการท่องเที่ยว 3 ธรรม (ธรรมะ ธรรมชาติ วัฒนธรรม) อย่างยั่งยืน ยุทธศาสตร์ที่ 3 พัฒนาขีด ความสามารถในการลงทุน	ยุทธศาสตร์ที่ 1 การยกระดับ มาตรฐานการเกษตรและการ ต่อยอดเพื่อเพิ่มมูลค่า ยุทธศาสตร์ที่ 2 การเพิ่ม ความสามารถในการแข่งขัน ด้านการค้า การลงทุน เพื่อ เชื่อมโยงอาเซียน สู่อสากล	ยุทธศาสตร์ที่ 1 เสริมสร้าง ท้องถิ่นเมืองน่าอยู่ ยุทธศาสตร์ที่ 2 เสริมสร้าง เศรษฐกิจและการท่องเที่ยว ยุทธศาสตร์ที่ 3 เสริมสร้าง การเกษตรให้มีประสิทธิภาพ อย่างยั่งยืน	ยุทธศาสตร์ที่ 1 การพัฒนา ด้านโครงสร้างพื้นฐาน ยุทธศาสตร์ที่ 2 การพัฒนา ด้านการส่งเสริมคุณภาพชีวิต และการบริหารบ้านเมืองที่ดี ยุทธศาสตร์ที่ 3 การพัฒนา ด้านการจัดระเบียบชุมชนและ สังคม ยุทธศาสตร์ที่ 4 การพัฒนา ด้านการวางแผนการลงทุน และการท่องเที่ยว
3) ยุทธศาสตร์การพัฒนา และเสริมสร้างศักยภาพคน	ยุทธศาสตร์ที่ 2 แก้ไขปัญหาความ ยากจนและพัฒนาคุณภาพชีวิต	ยุทธศาสตร์ที่ 4 การพัฒนา สังคมและความมั่นคง	ยุทธศาสตร์ที่ 4 การพัฒนา เมืองและชุมชนน่าอยู่อย่าง	ยุทธศาสตร์ที่ 1 เสริมสร้าง เมืองน่าอยู่	ยุทธศาสตร์ที่ 2 การพัฒนา ด้านการส่งเสริมคุณภาพชีวิต

	ผู้มีรายได้น้อยเพื่อลดความเหลื่อมล้ำทางสังคม		ยั่งยืน	ยุทธศาสตร์ที่ 5 เสริมสร้างการศึกษาที่มีมาตรฐานสากล ยุทธศาสตร์ที่ 6 เสริมสร้างการบริหารจัดการตามหลักธรรมาภิบาล	และการบริหารบ้านเมืองที่ดี
4) ยุทธศาสตร์ด้านการสร้างโอกาสความเสมอภาคและเท่าเทียมกันทางสังคม	ยุทธศาสตร์ที่ 2 แก้ไขปัญหาความยากจนและพัฒนาคุณภาพชีวิตผู้มีรายได้น้อยเพื่อลดความเหลื่อมล้ำทางสังคม ยุทธศาสตร์ที่ 5 ใช้โอกาสจากการพัฒนาโครงข่ายคมนาคมขนส่งที่เชื่อมโยงพื้นที่เศรษฐกิจหลักภาคกลางและพื้นที่ระเบียงเศรษฐกิจภาคตะวันออก (EEC) เพื่อพัฒนาเมือง และพื้นที่เศรษฐกิจใหม่ ๆ ของภาค	ยุทธศาสตร์ที่ 2 การส่งเสริมพัฒนาการผลิตและสร้างมูลค่าเพิ่มทางการเกษตร ยุทธศาสตร์ที่ 3 การพัฒนาขีดความสามารถด้านการค้า การลงทุน ยุทธศาสตร์ที่ 4 การพัฒนาสังคมและความมั่นคง	ยุทธศาสตร์ที่ 1 การยกระดับมาตรฐานการเกษตรและการต่อยอดเพื่อเพิ่มมูลค่า ยุทธศาสตร์ 4 การพัฒนาเมืองและชุมชนน่าอยู่	ยุทธศาสตร์ที่ 1 เสริมสร้างท้องถิ่นเมืองน่าอยู่ ยุทธศาสตร์ที่ 2 เสริมสร้างการศึกษาที่มีมาตรฐานสากล ยุทธศาสตร์ที่ 6 เสริมสร้างการบริหารจัดการตามหลักธรรมาภิบาล	ยุทธศาสตร์ที่ 2 การพัฒนาด้านการส่งเสริมคุณภาพชีวิตและการบริหารบ้านเมืองที่ดี ยุทธศาสตร์ที่ 3 การพัฒนาด้านจัดระเบียบชุมชนและสังคม
5) ยุทธศาสตร์ด้านการสร้างการเติบโตบนคุณภาพชีวิตที่เป็นมิตรกับสิ่งแวดล้อม	ยุทธศาสตร์ที่ 5 ใช้โอกาสจากการพัฒนาโครงข่ายคมนาคมขนส่งที่เชื่อมโยงพื้นที่เศรษฐกิจหลักภาคกลางและพื้นที่ระเบียงเศรษฐกิจภาคตะวันออก (EEC) เพื่อพัฒนาเมือง และพื้นที่เศรษฐกิจใหม่ ๆ ของภาค ยุทธศาสตร์ที่ 6 พัฒนาความร่วมมือใช้ประโยชน์จาก	ยุทธศาสตร์ที่ 1 การพัฒนาการท่องเที่ยว 3 ธรรม (ธรรมะ ธรรมชาติ วัฒนธรรม) อย่างยั่งยืน ยุทธศาสตร์ที่ 4 การพัฒนาสังคมและความมั่นคง	ยุทธศาสตร์ที่ 3 การพัฒนาการท่องเที่ยวตามวิถีชีวิตลุ่มน้ำโขง ยุทธศาสตร์ที่ 5 การจัดการทรัพยากรธรรมชาติและสิ่งแวดล้อมเพื่อเป็นฐานการพัฒนาอย่างยั่งยืน	ยุทธศาสตร์ที่ 4 เสริมสร้างประสิทธิภาพของการอนุรักษ์และฟื้นฟูสิ่งแวดล้อม ยุทธศาสตร์ที่ 7 เสริมสร้างการผลิตและการจัดการอาหารปลอดภัย	ยุทธศาสตร์ที่ 5 การพัฒนาการบริหารจัดการทรัพยากรธรรมชาติและสิ่งแวดล้อม

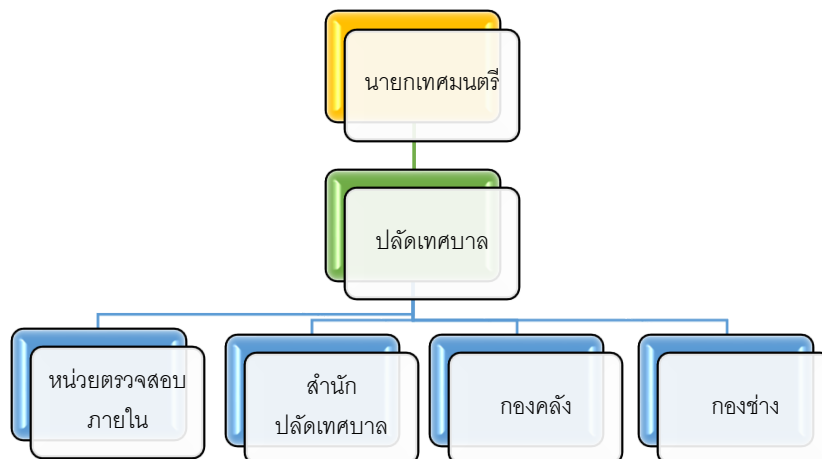
	ข้อตกลงกับประเทศเพื่อนบ้าน ในการสร้างความเข้มแข็งทาง เศรษฐกิจตามแนวชายแดนและ แนวระเบียงเศรษฐกิจ				
6) ยุทธศาสตร์ด้านการปรับ สมดุลและพัฒนาระบบการ บริหารจัดการภาครัฐ	ยุทธศาสตร์ที่ 2 การแก้ไข ปัญหาความยากจนและพัฒนา คุณภาพชีวิตผู้มีรายได้น้อยเพื่อ ลดความเหลื่อมล้ำทางสังคม	ยุทธศาสตร์ที่ 3 การพัฒนา ขีดความสามารถด้าน การค้าการลงทุน ยุทธศาสตร์ที่ 4 การพัฒนา สังคมและความมั่นคง	ยุทธศาสตร์ที่ 4 การพัฒนา เมืองและชุมชนน่าอยู่อย่าง ยั่งยืน	ยุทธศาสตร์ที่ 6 เสริมสร้าง การบริหารจัดการตามหลัก ธรรมาภิบาล	ยุทธศาสตร์ที่ 2 การพัฒนา ด้านการส่งเสริมคุณภาพชีวิต และการบริหารบ้านเมืองที่ดี ยุทธศาสตร์ที่ 6 การส่งเสริม ด้านการศึกษา วัฒนธรรม ประเพณี และภูมิปัญญา ท้องถิ่น

3. การวิเคราะห์เพื่อพัฒนาท้องถิ่น

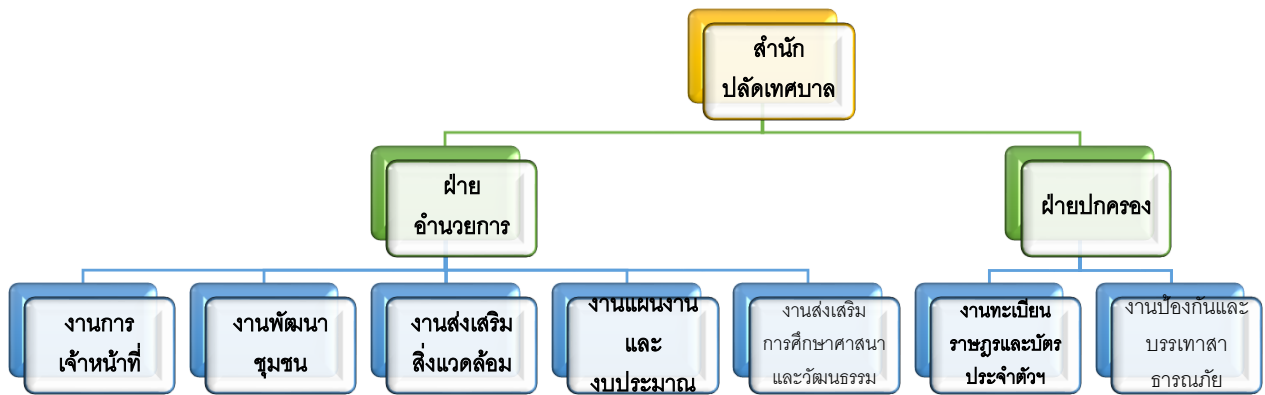
โครงสร้างองค์กร



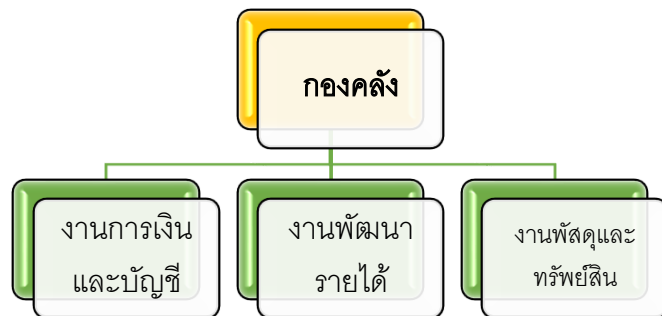
โครงสร้างการบริหาร



โครงสร้างสำนักปลัดเทศบาล



โครงสร้างกองคลัง



โครงสร้างกองช่าง



โครงสร้างหน่วยตรวจสอบภายใน



3.1 การวิเคราะห์กรอบการจัดทำยุทธศาสตร์ขององค์กรปกครองส่วนท้องถิ่น ผลการวิเคราะห์ศักยภาพเพื่อประเมินสถานภาพ

ผลการวิเคราะห์ศักยภาพเพื่อสถานภาพการพัฒนาในปัจจุบันและโอกาสการพัฒนาในอนาคตของท้องถิ่น ด้วยเทคนิค SWOT Analysis ปัจจัย / สภาพแวดล้อมภายใน (Internal Factors) ประกอบด้วย

จุดแข็ง (Strength)	จุดอ่อน (Weakness)
<ol style="list-style-type: none"> 1. โครงสร้าง/การแบ่งส่วนราชการชัดเจนตามภารกิจ แต่ละด้าน 2. เป็นหน่วยงานราชการส่วนท้องถิ่น มีสายการบังคับบัญชา 3. มีแผนพัฒนาจากการมีส่วนร่วมของประชาชน ร่วมคิด ร่วมทำ 4. ใช้เทคโนโลยีคอมพิวเตอร์และอุปกรณ์สำนักงานที่ทันสมัยในการทำงาน การทำงานผ่านระบบเทคโนโลยีสารสนเทศ 5. ใช้ระเบียบกฎหมายรองรับอำนาจหน้าที่ของผู้ปฏิบัติงาน 6. เป็นองค์กรที่อยู่ในพื้นที่ ใกล้ชิดชุมชน 7. ผู้บริหารเป็นคนในพื้นที่ รู้และเข้าใจสภาพปัญหาเป็นอย่างดี 8. การเดินทางเข้าพื้นที่ได้สะดวก 	<ol style="list-style-type: none"> 1. เป็นระบบราชการ การสั่งงานตามลำดับชั้น ทำให้การปฏิบัติล่าช้า 2. การดำเนินงานไม่ตรง/ไม่เป็นไปตามแผนที่วางไว้ 3. งบประมาณมีจำกัด ไม่สอดคล้องกับภารกิจ 4. บุคลากรไม่เพียงพอในสายงานหรือโครงสร้าง และขาดการพัฒนาทักษะการทำงาน และทำงานในภารกิจหลายด้านไม่ตรงตามตำแหน่ง หรือความถนัด 5. ระเบียบปฏิบัติของหน่วยปฏิบัติกับหน่วยตรวจสอบ ไม่สอดคล้องกัน 6. ระเบียบปฏิบัติที่เกี่ยวข้อง ไม่เอื้อต่อการปฏิบัติ เพิ่มกระบวนการขั้นตอน ทำให้การปฏิบัติล่าช้าโดยไม่จำเป็น หรือไม่เอื้อต่องานการให้บริการประชาชน 7. งบประมาณมีจำกัด งบประมาณเงินอุดหนุนจากส่วนกลางล่าช้า

ปัจจัย / สภาพแวดล้อมภายนอก (External Factors) ประกอบด้วย

โอกาส (Opportunity)	อุปสรรค/ข้อขัดข้อง (Threat)
1. เป็นชุมชนน่าอยู่ ที่สงบและทรัพยากรธรรมชาติยังอุดมสมบูรณ์ 2. รัฐธรรมนูญกำหนดการกระจายอำนาจให้ท้องถิ่น 3. ประเพณีวัฒนธรรมพื้นบ้าน ขนบธรรมเนียมชนเผ่า ยังมีความเข้มแข็ง 4. รัฐบาล หน่วยงานราชการ องค์กรภาคีเครือข่าย อื่น ๆ ให้ความร่วมมือ สนับสนุน 5. ความเจริญก้าวหน้า/การพัฒนาของเทคโนโลยี 6. ประชาชนมีความสามัคคีและให้ความร่วมมือในการดำเนินงานโครงการต่าง ๆ ของหน่วยงาน 7. เป็นที่ตั้งกังหันลมผลิตไฟฟ้า ใหญ่ที่สุดในเอเชียแปซิฟิก ที่สามารถพัฒนาเป็นแหล่งท่องเที่ยว 8. ในพื้นที่เทศบาลมีวัดที่สามารถพัฒนาเป็นแหล่งท่องเที่ยวเชิงวัฒนธรรมได้	1. ความผันผวน/การเปลี่ยนแปลงของภูมิอากาศ 2. ปัญหาการเมืองในท้องถิ่นและการเมืองระดับชาติ 3. นโยบายและเสถียรภาพของรัฐบาล 4. สภาพเศรษฐกิจของประเทศที่ตกต่ำ 5. ประชาชนขาดความรู้ ความเข้าใจในระเบียบกฎหมาย ข้อบังคับ 6. ประชาชนผูกติดระบบทุนนิยม ขาดจิตอาสา 7. การใช้อำนาจตัดสินใจของผู้บริหารไม่เด็ดขาด เพราะความเกรงใจหรือกลัวกระทบฐานเสียงคะแนน ทำให้ปัญหาไม่ได้รับการแก้ไข

3.2 การประเมินสถานการณ์สภาพแวดล้อมภายนอกที่เกี่ยวข้อง

สภาพแวดล้อมภายนอก เป็นปัจจัยที่ส่งผลต่อการพัฒนาของเทศบาลซึ่งเป็นผลกระทบที่ไม่สามารถควบคุมได้ในระยะสั้น ๆ อาทิ

1. ด้านสังคมและวัฒนธรรม (Socio-cultural Factors:S) ตำบลร่มเกล้าประกอบด้วยชนเผ่าพื้นเมือง อาทิ เผ่าผู้ไทย เผ่าบูร (ข่า) และลาว ซึ่งมีอัตลักษณ์ที่โดดเด่นเฉพาะ เป็นต้นทุนทางสังคมที่มีจุดขายสามารถพัฒนาขยายผลการพัฒนาเป็นแหล่งท่องเที่ยวเชิงวัฒนธรรมได้ ประกอบกับพื้นที่ตำบลร่มเกล้า เป็นสถานที่ตั้งวัด สำนักสงฆ์ที่เป็นที่เคารพศรัทธาจากพุทธศาสนิกชนจากทั่วประเทศหลายแห่ง ซึ่งจะเพิ่มโอกาสการพัฒนาเป็นแหล่งท่องเที่ยวทางวัฒนธรรมได้ในอนาคต

2. ด้านเทคโนโลยี (Technological Factors: T)ตำบลร่มเกล้าเป็นสถานที่ตั้งกังหันลมผลิตไฟฟ้าพลังงานสะอาด ของเอกชน คือ กังหันลมร่มเกล้าวินด์ฟาร์ม มีความโดดเด่น เป็นกังหันลมที่ใหญ่และสูงที่สุดใน

เอเชียแปซิฟิก สามารถมองเห็นได้จากระยะไกล จำนวน 17 ต้น ซึ่งเป็นต้นทุนสำคัญหนึ่งที่สามารถพัฒนาต่อยอด เป็นแหล่งท่องเที่ยวในพื้นที่ได้อย่างไรก็ตามการพัฒนาแหล่งท่องเที่ยวดังกล่าว ต้องมีการประสานความร่วมมือสาม ฝ่าย อันได้แก่ ภาครัฐ เอกชน และประชาชนชาวตำบลร่มเกล้า จึงจะเกิดการพัฒนาอย่างเป็นรูปธรรมและยั่งยืน

3. ด้านเศรษฐกิจ (Economic Factors : E) รายได้ประชากรส่วนใหญ่มาจากภาคการเกษตร ซึ่งปัจจุบันเกษตรกรส่วนใหญ่ยังนิยมปลูกพืชเชิงเดี่ยว อาทิ ยางพารา ข้าว อ้อย มันสำปะหลัง ฯลฯ ซึ่งจากสภาพ เศรษฐกิจโดยรวมของประเทศที่ตกต่ำ ราคาผลผลิตทางการเกษตรตกต่ำตามสภาวะเศรษฐกิจโลก เกษตรกรในพื้นที่ได้รับผลกระทบจากสภาพเศรษฐกิจที่ตกต่ำดังกล่าว เป็นส่วนผลักดันให้เกิดการปรับเปลี่ยนพฤติกรรม การปลูกพืชเชิงเดี่ยว เป็นการปลูกพืชแบบผสมผสาน ตามแนวทางทฤษฎีใหม่เศรษฐกิจพอเพียง และเกิดการรวมกลุ่ม ผู้ผลิตสินค้าพื้นเมืองต่าง ๆ เช่น กลุ่มผู้ผลิตผ้าทอมือ กลุ่มผู้เลี้ยงไก่วง เป็นต้น ซึ่งสามารถสร้างรายได้ครัวเรือนได้ ระดับหนึ่ง โดยยึดการดำรงชีวิตตามหลักเศรษฐกิจพอเพียง

4. ด้านการเมืองและกฎหมาย (Political and Legal Factors:P) ได้แก่ ปัจจุบันเทศบาลตำบล ร่มเกล้า ได้มีเทศบัญญัติบังคับใช้ในชุมชน เพื่อเป็นกรอบปฏิบัติ เพื่อสร้างวินัย ปลูกจิตสำนึกตระหนัก รับรู้ ทั้งด้าน บวก ด้านลบ กรณีเกิดการละเมิดหรือไม่ปฏิบัติตามข้อบัญญัติในเรื่อง ๆ ของคนในชุมชน ทั้งนี้เพื่อความเป็น ระเบียบเรียบร้อย ความสงบสุขของคนในชุมชนเป็นส่วนรวม

5. ด้านสาธารณสุขและสิ่งแวดล้อม (Healthy and Environment factors :H) ในห้วงปีที่ผ่านมาจนถึงปัจจุบัน ประเทศไทยและทั่วโลก ประสบปัญหาวิกฤติด้านสุขภาพ กล่าวคือ การแพร่ระบาดของเชื้อไวรัส โควิด 2019 (COVID-19) ซึ่งส่งผลกระทบต่อเศรษฐกิจและสังคมของประชาชนทั่วโลก การติดเชื้อระบาดรวดเร็ว รุนแรงจากการพัฒนาตัวกลายพันธุ์ของเชื้อไวรัส ถึงแม้จะมีระดับยับยั้งได้ในหลายพื้นที่หลาย ๆ ประเทศของโลก แต่ก็ปรากฏว่ามีการระบาดซ้ำหลายระลอกในทั่วทุกประเทศ ทุกมุมโลก และยังมีแนวโน้มการระบาดไม่หยุดยั้งและ ทวีความรุนแรง เป็นปัญหาการแพทย์ส่งผลกระทบต่อทั่วโลก ถึงแม้จะมีการพัฒนาวัคซีนฉีดให้ประชาชนสร้าง ภูมิคุ้มกัน ขณะที่ตัวเชื้อโรครังก็มีการพัฒนาสายพันธุ์ของตัวมันเองอย่างต่อเนื่อง ระบาดแพร่กระจายติดต่อได้ง่าย และรุนแรงขึ้น ถึงแม้ในส่วนภาครัฐและหน่วยงานที่เกี่ยวข้อง จะออกมาตรการควบคุมแก้ไขปัญหาวิกฤติการแพร่ ระบาดของโรคในครั้งนี้ในทุกภาคส่วน แต่ก็มีปัจจัยการขาดวินัยของประชาชนที่ทำให้มีการระบาดอย่างต่อเนื่อง ประกอบกับข้อจำกัดด้านงบประมาณที่จำเป็นต้องใช้ควบคู่กันไป ปัจจุบันเป็นปัจจัยปัญหาหลักของการพัฒนา ท้องถิ่นและประเทศ ส่งผลกระทบต่อระบบเศรษฐกิจ สังคม และสุขภาพโดยรวมอย่างหลีกเลี่ยงไม่ได้ ในขณะที่ปัญหาขยะ มูลฝอยเริ่มประสบปัญหาขยะเพิ่มขึ้นอย่างต่อเนื่อง การรณรงค์ลด ละ เลิก การสร้างขยะ การใช้ถุงพลาสติกยังไม่

ประสบผลสำเร็จ ประชาชนชุมชนเองยังขาดจิตสำนึกรับผิดชอบ จำเป็นต้องสร้างกระบวนการเรียนรู้การมีส่วนร่วม เพื่อนำไปสู่การป้องกันและแก้ไขปัญหายังเป็นรูปธรรมในอนาคต

ปัจจัยทั้ง 5 ด้านดังกล่าว เป็นเพียงส่วนหนึ่งของสภาพปัญหาที่มีอิทธิพลต่อการพัฒนาเทศบาลยังมีปัจจัยภายนอกมากมายที่ส่งกระทบต่อการพัฒนา ซึ่งไม่น้อยแตกต่างกัน แต่ล้วนมีผลกระทบต่อการพัฒนาท้องถิ่นทั้งสิ้น ที่ส่งผลให้การพัฒนาสะดุดหรือ ต้องยกเลิกไป หากสภาพการปัญหาที่มีความรุนแรง เพื่อลดผลกระทบด้านอื่น ๆ ของชุมชน จึงจำเป็นต้องมีการปรับเปลี่ยนกลยุทธ์ตลอดเวลา เพื่อให้ทันตอบสนองความต้องการของประชาชนท่ามกลางปัจจัยปัญหาผลกระทบจากภายนอก แต่อย่างไรก็ดี หากองค์กรมีการวางแผนที่ดี มียุทธศาสตร์ มีเป้าหมายที่ชัดเจน ทุกฝ่ายที่เกี่ยวข้องมุ่งมั่นตั้งใจพัฒนา โดยเฉพาะอย่างยิ่งผู้บริหารท้องถิ่นย่อมสามารถบรรลุเป้าหมายของการพัฒนาสูงสุด ความความความสุขของประชาชนได้

ส่วนที่ 3 การนำแผนพัฒนาท้องถิ่นไปส่วนการปฏิบัติ

1. ยุทธศาสตร์การพัฒนาและแผนงาน

ที่	ยุทธศาสตร์	ด้าน	แผนงาน	หน่วยงาน	
				รับผิดชอบหลัก	สนับสนุน
1	การพัฒนาโครงสร้างพื้นฐาน	บริการชุมชนและสังคม	1.1)เคหะและชุมชน	กองช่าง	กองคลัง
		การเศรษฐกิจ	1.2)อุตสาหกรรมและการโยธา 1.3)การเกษตร 1.4)การพาณิชย์	กองช่าง	กองคลัง
2	การส่งเสริมคุณภาพชีวิตและการบริหารบ้านเมืองที่ดี	บริหารทั่วไป	2.1)บริหารงานทั่วไป 2.2)การรักษาความสงบภายใน	สำนักปลัด	กองคลัง
			บริการชุมชนและสังคม		
		การเศรษฐกิจ	2.9)การเกษตร 2.10)การพาณิชย์	กองช่าง กองคลัง	กองคลัง สำนักปลัด
		การดำเนินงานอื่น	2.11)งบกลาง	สำนักปลัด	กองคลัง
3	การจัดระเบียบชุมชนและสังคม	บริหารทั่วไป	3.1)การรักษาความสงบภายใน	สำนักปลัด	กองคลัง

		บริการชุมชนและสังคม	3.2)สร้างความเข้มแข็งของชุมชน	สำนักปลัด	กองคลัง
4	การวางแผนการลงทุน และการท่องเที่ยว	บริหารทั่วไป	4.1)บริหารงานทั่วไป	สำนักปลัด	กองคลัง
		บริการชุมชนและสังคม	4.2)เคหะและชุมชน 4.3)การศาสนา วัฒนธรรมและนันทนาการ	สำนักปลัด	กองคลัง
5	การบริหารจัดการทรัพยากรธรรมชาติและสิ่งแวดล้อม	บริการชุมชนและสังคม	5.1)สาธารณสุข 5.2)เคหะและชุมชน	สำนักปลัด	กองคลัง
		การเศรษฐกิจ	5.3)การเกษตร	สำนักปลัด	กองคลัง
6	การส่งเสริมด้านการศาสนา วัฒนธรรม ประเพณีและภูมิปัญญาท้องถิ่น	บริหารทั่วไป	6.1)บริหารงานทั่วไป	สำนักปลัด	กองคลัง
		บริการชุมชนและสังคม	6.2)การศึกษา 6.3)การศาสนา วัฒนธรรมและนันทนาการ	สำนักปลัด	กองคลัง

2. บัญชีโครงการพัฒนาท้องถิ่น

บัญชีสรุปโครงการพัฒนา

แผนพัฒนาท้องถิ่น (พ.ศ.2566-2570) ฉบับทบทวน (พ.ศ. 2566)

เทศบาลตำบลร่มเกล้า อำเภอนิคมน้ำอ้อย จังหวัดมุกดาหาร

ยุทธศาสตร์	ปี 2566		ปี 2567		ปี 2568		ปี 2569		ปี 2570		รวม 5 ปี	
	จำนวนโครงการ	งบประมาณ (บาท)	จำนวนโครงการ	งบประมาณ (บาท)	จำนวนโครงการ	งบประมาณ (บาท)	จำนวนโครงการ	งบประมาณ (บาท)	จำนวนโครงการ	งบประมาณ (บาท)	จำนวนโครงการ	งบประมาณ (บาท)
1.การพัฒนาโครงสร้างพื้นฐาน												
แผนงาน												
1.2 อุตสาหกรรมและการโยธา	42	14,318,715	21	13,696,600	12	10,591,000	9	4,110,000	12	3,100,000	108	45,816,315
1.2 เคหะและชุมชน	2	1,000,000	7	3,700,000	3	1,200,000	11	2,700,000	1	500,000	24	9,100,000
1.3 การเกษตร	5	1,300,000	8	2,400,000	5	1,900,000	7	1,300,000	3	900,000	28	7,800,000
1.4 พาณิชยกรรม	1	120,000	1	120,000	1	120,000	0	0	0	0	3	360,000
รวม	50	16,738,715	37	19,916,600	21	13,811,000	27	8,110,000	16	4,500,000	151	63,076,315

ยุทธศาสตร์	ปี 2566		ปี 2567		ปี 2568		ปี 2569		ปี 2570		รวม 5 ปี	
	จำนวนโครงการ	งบประมาณ (บาท)	จำนวนโครงการ	งบประมาณ (บาท)	จำนวนโครงการ	งบประมาณ (บาท)	จำนวนโครงการ	งบประมาณ (บาท)	จำนวนโครงการ	งบประมาณ (บาท)	จำนวนโครงการ	งบประมาณ (บาท)
2. การส่งเสริมคุณภาพชีวิต และการบริหารบ้านเมืองที่ดี												
แผนงาน												
2.1 บริหารงานทั่วไป	6	250,000	6	250,000	6	250,000	6	250,000	6	250,000	30	1,250,000
2.2 การศึกษา	7	3,565,550	6	1,075,000	5	1,125,000	6	1,295,000	6	1,215,000	30	8,275,550
2.3 สาธารณสุข	5	950,000	4	170,000	5	150,000	5	150,000	5	150,000	24	1,570,000
2.4 สังคมสงเคราะห์	2	150,000	3	150,000	3	150,000	3	150,000	3	150,000	14	750,000
2.5 เคหะและชุมชน	2	180,000	1	30,000	1	30,000	1	30,000	1	30,000	6	300,000
2.6 สร้างความเข้มแข็ง	4	300,000	6	350,000	4	50,000	3	30,000	3	30,000	20	760,000
2.7 การเกษตร	4	160,000	4	160,000	4	160,000	4	160,000	4	160,000	20	800,000
2.8 การพาณิชย์	2	120,000	1	50,000	2	120,000	2	120,000	2	120,000	9	530,000
2.9 งบกลาง	3	5,450,000	3	5,450,000	3	5,480,000	3	5,480,000	3	5,480,000	15	27,340,000
รวม	35	11,125,550	34	7,685,000	33	7,515,000	32	7,665,000	32	7,585,000	168	41,575,550

ยุทธศาสตร์	ปี 2566		ปี 2567		ปี 2568		ปี 2569		ปี 2570		รวม 5 ปี	
	จำนวนโครงการ	งบประมาณ (บาท)	จำนวนโครงการ	งบประมาณ (บาท)	จำนวนโครงการ	งบประมาณ (บาท)	จำนวนโครงการ	งบประมาณ (บาท)	จำนวนโครงการ	งบประมาณ (บาท)	จำนวนโครงการ	งบประมาณ (บาท)
3.การจัดระเบียบชุมชนและสังคม												
แผนงาน												
3.1 การรักษาความสงบภายใน	5	75,000	5	75,000	5	75,000	5	75,000	5	75,000	25	375,000
3.2 สร้างความเข้มแข็งของชุมชน	7	230,000	7	275,000	7	275,000	7	275,000	7	245,000	35	1,300,000
รวม	12	305,000	12	350,000	12	350,000	12	350,000	12	320,000	60	1,675,000

ยุทธศาสตร์	ปี 2566		ปี 2567		ปี 2568		ปี 2569		ปี 2570		รวม 5 ปี	
	จำนวนโครงการ	งบประมาณ (บาท)	จำนวนโครงการ	งบประมาณ (บาท)	จำนวนโครงการ	งบประมาณ (บาท)	จำนวนโครงการ	งบประมาณ (บาท)	จำนวนโครงการ	งบประมาณ (บาท)	จำนวนโครงการ	งบประมาณ (บาท)
4. การวางแผนการลงทุนและการท่องเที่ยว												
แผนงาน												
4.1 บริหารงานทั่วไป	1	140,000	1	140,000	1	140,000	0	0	0	0	3	420,000
4.2 เศรษฐกิจและชุมชน	3	2,270,400	5	1,625,000	2	1,130,000	2	270,000	2	270,000	14	5,565,400
4.3 การศาสนา วัฒนธรรมและนันทนาการ	1	150,000	1	150,000	2	200,000	2	200,000	2	200,000	8	900,000
4.4 อุตสาหกรรมและการโยธา	0	0	1	1,500,000	0	0	0	0	0	0	1	1,500,000
รวม	5	2,560,400	8	3,415,400	5	1,470,000	4	470,000	4	470,000	26	8,385,400

ยุทธศาสตร์	ปี 2566		ปี 2567		ปี 2568		ปี 2569		ปี 2570		รวม 5 ปี	
	จำนวนโครงการ	งบประมาณ (บาท)	จำนวนโครงการ	งบประมาณ (บาท)	จำนวนโครงการ	งบประมาณ (บาท)	จำนวนโครงการ	งบประมาณ (บาท)	จำนวนโครงการ	งบประมาณ (บาท)	จำนวนโครงการ	งบประมาณ (บาท)
5. การบริหารจัดการทรัพยากรธรรมชาติและสิ่งแวดล้อม												
แผนงาน												
5.1 สาธารณสุข	2	60,000	4	270,000	3	270,000	2	35,000	2	35,000	13	670,000
5.2 เศรษฐกิจและชุมชน	2	70,000	3	775,000	3	375,000	3	150,000	3	150,000	14	1,520,000
5.3 การเกษตร	1	50,000	3	60,000	2	60,000	2	20,000	2	20,000	10	210,000
รวม	5	180,000	10	1,105,000	8	705,000	7	205,000	7	205,000	37	2,400,000

ยุทธศาสตร์	ปี 2566		ปี 2567		ปี 2568		ปี 2569		ปี 2570		รวม 5 ปี	
	จำนวนโครงการ	งบประมาณ (บาท)	จำนวนโครงการ	งบประมาณ (บาท)	จำนวนโครงการ	งบประมาณ (บาท)	จำนวนโครงการ	งบประมาณ (บาท)	จำนวนโครงการ	งบประมาณ (บาท)	จำนวนโครงการ	งบประมาณ (บาท)
6. การส่งเสริมด้าน การศาสนา วัฒนธรรม ประเพณี และภูมิปัญญา ท้องถิ่น												
แผนงาน												
6.1 การศาสนา วัฒนธรรมและ นันทนาการ	10	1,980,000	15	3,160,000	13	3,100,000	10	550,000	10	550,000	58	9,340,000
รวม	10	1,980,000	15	3,160,000	13	3,100,000	10	550,000	10	550,000	58	9,340,000

บัญชีสรุปโครงการพัฒนา ที่นำมาจากแผนพัฒนาหมู่บ้านและแผนชุมชน

เทศบาลตำบลร่มเกล้า

อำเภอนิคมคำสร้อย จังหวัดมุกดาหาร

โครงการพัฒนาที่ นำมาจากแผนพัฒนา หมู่บ้านและ แผนพัฒนาชุมชน	ปี 2566		ปี 2567		ปี 2568		ปี 2569		ปี 2570		รวม 5 ปี	
	จำนวน โครงการ	งบประมาณ (บาท)	จำนวน โครงการ	งบประมาณ (บาท)	จำนวน โครงการ	งบประมาณ (บาท)	จำนวน โครงการ	งบประมาณ (บาท)	จำนวน โครงการ	งบประมาณ (บาท)	จำนวน โครงการ	งบประมาณ (บาท)
หมู่ที่ 1	3	1,383,000	7	2,835,000	7	2,552,000	5	1,720,000	4	1,420,000	26	9,910,000
หมู่ที่ 2	7	1,923,000	9	3,460,000	14	4,450,000	7	2,750,000	7	1,897,000	44	14,480,000
หมู่ที่ 3	4	2,216,000	11	4,030,600	9	3,242,000	7	2,610,000	7	2,710,000	38	14,808,600
หมู่ที่ 4	6	2,249,800	12	3,926,000	18	5,671,800	16	4,796,000	19	5,391,800	71	22,035,400
หมู่ที่ 5	9	3,544,000	10	3,374,000	8	3,114,000	8	3,514,000	5	2,664,000	40	16,210,000
หมู่ที่ 6	3	753,000	8	2,969,000	7	1,973,000	7	2,220,000	5	1,490,000	30	9,405,000
หมู่ที่ 7	6	2,200,000	8	3,047,000	7	3,404,000	3	1,537,000	3	1,157,000	27	11,345,000
รวม	38	14,268,000	65	23,641,600	70	24,406,800	53	19,147,000	50	16,729,800	276	98,194,000

รายละเอียดโครงการพัฒนา
แผนพัฒนาท้องถิ่น (พ.ศ.2566-2570)

เทศบาลตำบลร่มเกล้า อำเภอนิคมน้ำอ้อย จังหวัดมุกดาหาร

ก. ยุทธศาสตร์ชาติ 20 ปี : ยุทธศาสตร์ที่ 2 ด้านการสร้างความสามารถในการแข่งขัน

ข. แผนแม่บทยุทธศาสตร์ชาติ : ประเด็น โครงสร้างพื้นฐาน ระบบโลจิสติกส์ และดิจิทัล

: แผนย่อย โครงสร้างพื้นฐานด้านคมนาคมและระบบโลจิสติกส์

ค. แผนพัฒนาเศรษฐกิจและสังคมแห่งชาติ ฉบับที่ 13 : หมายเหตุที่ 5 ไทยเป็นประตูการค้า การลงทุน และยุทธศาสตร์ทางโลจิสติกส์ที่สำคัญของภูมิภาค

ง. Sustainable Development Goals : SDGs เป้าหมายที่ 9 สร้างโครงสร้างพื้นฐานที่มีความทนทาน ส่งเสริมการพัฒนาอุตสาหกรรมที่ครอบคลุมและยั่งยืน และส่งเสริมนวัตกรรม

เป้าประสงค์ที่ 9.1 พัฒนาโครงสร้างพื้นฐานที่มีคุณภาพ เชื่อถือได้ ยั่งยืน และมีความทนทาน ซึ่งรวมถึงโครงสร้างพื้นฐานของภูมิภาคและที่ข้ามเขตแดน เพื่อสนับสนุนการพัฒนาทางเศรษฐกิจและความเป็นอยู่ที่ดีของมนุษย์ โดยมุ่งเป้าที่การเข้าถึงได้ในราคาที่สามารถจ่ายได้และเท่าเทียมสำหรับทุกคน

เป้าหมายที่ 11 ทำให้เมืองและการตั้งถิ่นฐานของมนุษย์มีความครอบคลุม ปลอดภัย มีภูมิ탄านและยั่งยืน

เป้าประสงค์ที่ 11.2 จัดให้มีการเข้าถึงระบบคมนาคมขนส่งที่ยั่งยืน เข้าถึงได้ ปลอดภัย ในราคาที่สามารถจ่ายได้ สำหรับทุกคน พัฒนาความปลอดภัยทางถนน

จ. ยุทธศาสตร์จังหวัด (ประเด็นการพัฒนา) ที่ 1 การยกระดับมาตรฐานการเกษตรและการท่องเที่ยวเพื่อเพิ่มมูลค่า

ฉ. ยุทธศาสตร์การพัฒนาขององค์กรปกครองส่วนท้องถิ่นในเขตจังหวัดมุกดาหาร ยุทธศาสตร์ที่ 1 เสริมสร้างเมืองน่าอยู่

ช. ยุทธศาสตร์การพัฒนาเทศบาลตำบลร่มเกล้า ยุทธศาสตร์ที่ 1 การพัฒนาโครงสร้างพื้นฐาน

1 การพัฒนาโครงสร้างพื้นฐาน

1.1 ก่อสร้าง ปรับปรุง บำรุงรักษาซ่อมแซมถนน ทางเท้าทางระบายน้ำ

1. แผนงาน อุทสาหกรรมและการโยธา

ที่	โครงการพัฒนา	วัตถุประสงค์	เป้าหมาย (ผลผลิตของโครงการ)	งบประมาณ					ชี้วัด (KPI)	ผลลัพธ์ที่คาดว่าจะได้รับ	ผู้รับผิดชอบ
				2566 (บาท)	2567 บาท	2568 (บาท)	2569 (บาท)	2570 (บาท)			
1	ก่อสร้างถนน คสล. หมู่ที่ 5 สาย ม.5 เชื่อม ม.3	เพื่อให้ประชาชนสัญจรได้สะดวก	ถนน คสล.กว้าง 5 ม. ยาว 167 . หน้า 0.15 ม.	500,000	500,000	-	-	-	ความยาวนาน/ผิวจราจร	- ประชาชนเดินทางสะดวกขึ้น	-กองช่าง
2	ก่อสร้างถนน คสล. หมู่ที่3 สายเชื่อม ม.3 เชื่อม ม.5	เพื่อให้ประชาชนสัญจรได้สะดวก	กว้าง 5 ม. ยาว 247 ม. หน้า .15	288,000	716,200	-	-	-	ความยาวนาน/ผิวจราจร	-ประชาชนเดินทางสะดวกขึ้น	-กองช่าง
3	ก่อสร้างถนน คสล.สายเชื่อม ม.1 เชื่อม ม.3	เพื่อให้ประชาชนสัญจรได้สะดวก	ถนน คสล.กว้าง 5 ม. ยาว 167 ม.	500,000	500,000	-	-	-	ความยาวนาน/ผิวจราจร	-ประชาชนเดินทางสะดวกขึ้น	-กองช่าง
4	ก่อสร้างถนนคอนกรีตเสริมเหล็ก (คสล.) หมู่ 2 สายโคก	- เพื่อให้ประชาชนมีถนนสัญจรด้วยความสะดวก	ถนน คสล.กว้าง 4 ม. ยาว 212 ม. หน้า 0.15 ม.	500,000	500,000	-	-	-	ความยาวนาน/ผิวจราจร	-ประชาชนสัญจรได้สะดวกรวดเร็วขึ้น	กองช่าง
5	ก่อสร้างถนนคอนกรีตเสริมเหล็ก (คสล.) ชุมชนสันติสุข หมู่ที่ 1	- เพื่อให้ประชาชนสัญจรได้สะดวกรวดเร็ว	ถนน คสล. กว้าง 5 ม. ยาว 172 ม. หน้า 0.15 ม	-	500,000	500,000	500,000	500,000	ความยาวนาน/ผิวจราจร	- ประชาชนสัญจรสะดวกรวดเร็วขึ้น	- กองช่าง
6	ก่อสร้างถนนคอนกรีตเสริมเหล็ก (คสล.) เขตสำนักงานเทศบาล (ด้านทิศเหนือ)	เพื่อให้ประชาชนสัญจรได้สะดวก	กว้าง 5 เมตร ยาว 180 เมตร หน้า 0.15 เมตร	500,000	-	-	-	-	ความยาวนาน/ผิวจราจร	- ประชาชนเดินทางสะดวก รวดเร็วขึ้น	-กองช่าง
7	ก่อสร้างถนนคอนกรีตเสริมเหล็ก (คสล.) สายรอบป่าช้า หมู่ที่ 5	- เพื่อให้ประชาชนมีถนนสัญจรด้วยความสะดวก	ถนน คสล.	500,000	500,000	500,000	-	-	ความยาวนาน/ผิวจราจร	-ประชาชนสัญจรสะดวกขึ้น	-กองช่าง
8	ก่อสร้างถนนคอนกรีตเสริมเหล็ก (คสล.) สายคำसान ม. 6	-เพื่อให้ประชาชนสัญจรได้สะดวก	ถนน คสล.กว้าง 4 เมตร ยาว 230 เมตร	-	500,000	500,000	500,000	-	ความยาวนาน/ผิวจราจร	-ประชาชนสัญจรสะดวกรวดเร็วขึ้น	-กองช่าง

ที่	โครงการพัฒนา	วัตถุประสงค์	เป้าหมาย (ผลผลิตของโครงการ)	งบประมาณ					ชี้วัด (KPI)	ผลลัพธ์ที่คาดว่าจะได้รับ	ผู้รับผิดชอบ
				2566 (บาท)	2567 บาท	2568 (บาท)	2569 (บาท)	2570 (บาท)			
9	เสริมผิวจราจรถนนแอสฟัลต์ติกคอนกรีต หมู่ที่ 1	-เพื่อให้ประชาชน สัญจรได้สะดวก	ผิวจราจรกว้าง 4 เมตร ยาว 265 หนา 0.04 เมตร	383,000	383,000	500,000	500,000	500,000	ความยาว ถนน/ผิว จราจร	-ประชาชนสัญจร สะดวกรวดเร็วขึ้น	-กองช่าง
10	ก่อสร้างถนนคอนกรีตเสริมเหล็ก (คสล.) สายหนอง แก่นคูน หมู่ที่ 2	-เพื่อให้ประชาชน สัญจรได้สะดวก	ถนน คสล.กว้าง 5 เมตร ยาว 100 เมตร	-	249,000	249,000	249,000	249,000	ความยาวถนน/ ผิวจราจร	-ประชาชนสัญจร สะดวกรวดเร็วขึ้น	-กองช่าง
11	เสริมผิวจราจรถนนแอสฟัลต์ติกคอนกรีต หมู่ที่ 2	-เพื่อยกระดับการ พัฒนาถนนให้เป็น มาตรฐาน -เพื่อให้ประชาชน สัญจรได้สะดวก	ผิวจราจรกว้าง 5 เมตร ยาว 275เมตร หนา 0.04 เมตร	491,000	500,000	500,000	500,000	500,000	ความยาว ถนน/ผิว จราจร	-ประชาชนสัญจร สะดวกรวดเร็วขึ้น	-กองช่าง
12	เสริมผิวจราจรถนนแอสฟัลต์ติกคอนกรีต หมู่ที่ 3	-เพื่อยกระดับการ พัฒนาถนนให้เป็น มาตรฐาน -เพื่อให้ประชาชน สัญจรได้สะดวก	ผิวจราจรกว้าง 6 เมตร ยาว 230 เมตร	490,000	490,000	490,000	-	-	ความยาว ถนน/ผิว จราจร	-ประชาชนสัญจร สะดวกรวดเร็วขึ้น	-กองช่าง
13	เสริมผิวจราจรถนนแอสฟัลต์ติกคอนกรีต หมู่ที่ 4	-เพื่อยกระดับการ พัฒนาถนนให้เป็น มาตรฐาน	ผิวจราจรกว้าง 4 ม. ยาว 1,032 ม. หนา 0.04 ม.	1,605,000	497,000	497,000	-	-	ความยาว ถนน/ผิว จราจร	-ประชาชนสัญจร สะดวกรวดเร็วขึ้น	-กองช่าง
14	เสริมผิวจราจรถนนแอสฟัลต์ติกคอนกรีต หมู่ที่ 5	-เพื่อยกระดับการ พัฒนาถนนให้เป็น มาตรฐาน	ผิวจราจรกว้าง 4 เมตร ยาว 287 เมตร หนา 0.04 เมตร	414,000	414,000	-	-	-	ความยาว ถนน/ผิว จราจร	-ประชาชนสัญจร สะดวกรวดเร็วขึ้น	-กองช่าง

ที่	โครงการพัฒนา	วัตถุประสงค์	เป้าหมาย (ผลผลิตของโครงการ)	งบประมาณ					ชี้วัด (KPI)	ผลลัพธ์ที่คาดว่าจะได้รับ	ผู้รับผิดชอบ
				2566 (บาท)	2567 บาท	2568 (บาท)	2569 (บาท)	2570 (บาท)			
15	เสริมผิวจราจรถนนแอสฟัลท์ติกคอนกรีต หมู่ที่ 6	-เพื่อยกระดับการพัฒนาถนนให้เป็นมาตรฐาน -เพื่อให้ประชาชนสัญจรได้สะดวก	ผิวจราจรกว้าง 4 เมตร ยาว 340 เมตร หนา 0.04 เมตร	490,000	490,000	-	-	-	ความยาวถนน/ผิวจราจร	-ประชาชนสัญจรสะดวกเร็วขึ้น	-กองช่าง
16	เสริมผิวจราจรถนนแอสฟัลท์ติกคอนกรีต หมู่ที่ 7	-เพื่อยกระดับการพัฒนาถนนให้เป็นมาตรฐาน -เพื่อให้ประชาชนสัญจรได้สะดวก	ผิวจราจรกว้าง 4 เมตร ยาว 247 เมตร หนา 0.04	357,000	357,000	-	-	-	ความยาวถนน/ผิวจราจร	-ประชาชนสัญจรสะดวกเร็วขึ้น	-กองช่าง
17	ขยายผิวจราจรถนนคอนกรีตเสริมเหล็ก (คสล) สาย หมู่ที่ 5 เชื่อม หมู่ที่ 3	-เพื่อเพิ่มพื้นผิวจราจร ให้ประชาชนสัญจรได้สะดวก	ขยายผิวจราจร คสล. ข้างละ 0.5 เมตร ยาว 698	500,000	421,900	-	-	-	ความยาวถนน/ผิวจราจร	-ประชาชนสัญจรได้สะดวกขึ้น	-กองช่าง
18	ก่อสร้างถนนคอนกรีตเสริมเหล็ก (คสล.) หมู่ 4 สาย ร.ร.บ้านหนองนกเขียน-ภูหล่มชุม	- เพื่อให้ประชาชนมีถนนสัญจรด้วยความสะดวกและปลอดภัย	ถนน คสล. กว้าง 5 ม. ยาว 200 เมตร	-	-	500,000	500,000	-	ความยาวถนน/ผิวจราจร	-ประชาชนสัญจรสะดวกเร็วขึ้น	กองช่าง
19	ก่อสร้างถนนคอนกรีตเสริมเหล็ก สายถ้ำบึง-ทุ่งใหญ่ หมู่ที่ 4	- เพื่อให้ประชาชนมีถนนสัญจรด้วยความสะดวก	ถนนกว้าง 3 ม. ยาว 274 ม. หนา 0.15 ม.	-	455,000	455,000	-	-			
20	ก่อสร้างถนนคอนกรีตเสริมเหล็ก (คสล.) สายนาถ้ำบึง หมู่ที่ 4	- เพื่อให้ประชาชนมีถนนสัญจรได้สะดวกปลอดภัย	ถนน คสล. กว้าง 4 เมตร ยาว 100 เมตร	500,000	248,000	248,000	-	-	ความยาวถนน/ผิวจราจร	-ประชาชนสัญจรได้สะดวกเร็วขึ้น	กองช่าง

ที่	โครงการพัฒนา	วัตถุประสงค์	เป้าหมาย (ผลผลิตของโครงการ)	งบประมาณ					ชี้วัด (KPI)	ผลลัพธ์ที่คาดว่าจะได้รับ	ผู้รับผิดชอบ
				2566 (บาท)	2567 บาท	2568 (บาท)	2569 (บาท)	2570 (บาท)			
21	ก่อสร้างถนนคอนกรีตเสริมเหล็ก (คสล.) ฝายใหญ่ หมู่ที่ 4	-เพื่อให้ประชาชนสัญจรได้สะดวกรวดเร็ว	ถนน คสล. กว้าง 4 เมตร ยาว 200 เมตร	500,000	500,000	500,000	-	-	ความยาวถนน/ผิวจราจร	-ประชาชนสัญจรได้สะดวกขึ้น	-กองช่าง
22	ก่อสร้างถนนคอนกรีตเสริมเหล็ก(คสล.) หมู่ที่ 7 (สายค่านางโอก-หนองเล็ง	- เพื่อให้ประชาชนมีถนนสัญจรได้สะดวกปลอดภัย	ถนน คสล. กว้าง 4 เมตร ยาว 200 เมตร	500,000	500,000	500,000	-	-	ความยาวถนน/ผิวจราจร	-ประชาชนสัญจรสะดวกรวดเร็วขึ้น	-กองช่าง
23	ก่อสร้างถนนคอนกรีตเสริมเหล็ก สายหนองมะแหง หมู่ที่ 6	- เพื่อให้ประชาชนมีถนนสัญจรด้วยความสะดวก	ถนนกว้าง 4 ม. ยาว 213 ม. หนา 0.15 ม.	-	499,000	-	-	-	ความยาวถนน/ผิวจราจร	-ประชาชนสัญจรได้สะดวกรวดเร็วขึ้น	-กองช่าง
24	ก่อสร้างถนนคอนกรีตเสริมเหล็ก สายหลังป่าช้า หมู่ที่ 5	-เพื่อให้ประชาชนสัญจรได้สะดวก	กว้าง 4 ม. ยาว 213 ม. หนา 0.15 ม.	500,000	62,000	-	-	-	ความยาวถนน/ผิวจราจร	-ประชาชนสัญจรได้สะดวกรวดเร็ว	-กองช่าง
25	ก่อสร้างถนน คสล.สายด่านสะแบง หมู่ที่ 5 เชื่อม หมู่ที่ 3 (ฝั่ง 4)	-เพื่อให้ประชาชนสัญจรได้สะดวกรวดเร็ว	กว้าง 5 ม. ยาว 150 ม.	-	500,000	500,000	500,000	300,000	ความยาว/ผิวจราจร	ประชาชนสัญจรได้สะดวกขึ้น	-กองช่าง
26	ขยายผิวจราจรคอนกรีตเสริมเหล็ก สายหมู่ที่ 1 เชื่อม หมู่ที่ 3	-เพื่อให้ประชาชนสัญจรได้สะดวกรวดเร็ว	ข้างละ 1 เมตร ยาว 388 เมตร หนา 0.15 เมตร	500,000	453,000	-	-	-	ความยาว/ผิวจราจร	ประชาชนสัญจรได้สะดวกขึ้น	-กองช่าง
27	ก่อสร้างถนนคอนกรีตเสริมเหล็ก (คสล.) สายหนองบอน หมู่ที่ 5	-เพื่อให้ประชาชนสัญจรได้สะดวก	ช่วงที่ 1 กว้าง 3 ม. ยาว 69 ม. ช่วงที่ 2 กว้าง 3 ม. ยาว 72 ม.	-	254,000	254,000	-	-	ความยาว/ผิวจราจร	ประชาชนสัญจรได้สะดวกขึ้น	-กองช่าง
28	ก่อสร้างถนนคอนกรีตเสริมเหล็กทางเข้าบ่อขยะ หมู่ที่ 4	-เพื่อให้ประชาชนสัญจรได้สะดวกรวดเร็ว	กว้าง 4 เมตร ยาว 180 เมตร หนา 0.15 เมตร	423,000	423,000	423,000	-	-	ความยาว/ผิวจราจร	ประชาชนสัญจรได้สะดวกขึ้น	-กองช่าง

ที่	โครงการพัฒนา	วัตถุประสงค์	เป้าหมาย (ผลผลิตของโครงการ)	งบประมาณ					ชี้วัด (KPI)	ผลลัพธ์ที่คาดว่าจะได้รับ	ผู้รับผิดชอบ
				2566 (บาท)	2567 บาท	2568 (บาท)	2569 (บาท)	2570 (บาท)			
29	ปรับปรุงซ่อมแซมถนน ลูกรังเพื่อการเกษตร สาย หนองเปิด หมู่ที่ 1	-เพื่อให้ประชาชน สัญจรได้สะดวก	กว้าง 3.50 ม. ยาว 1,000 ม.	332,000	-	-	-	-	ความยาว ถนน/ผิว จราจร	-ประชาชนสัญจร สัญจรได้สะดวก ขึ้น	-กองช่าง
30	ปรับปรุงถนนลูกรังสาย อ่างกระย้ง หมู่ที่ 3	-เพื่อให้ประชาชน สัญจรและขนส่ง ผลผลิตได้สะดวก	กว้าง 4 ม. ยาว 800 ม.	-	405,000	-	-	405,000	ความยาว ถนน/ผิว จราจร	-ประชาชนสัญจร ได้สะดวกรวดเร็ว ขึ้น	-กองช่าง
31	ปรับปรุงซ่อมแซมถนน ลูกรังเพื่อการเกษตร สาย ห้วยพันลำตอนบน หมู่ที่ 2	-เพื่อให้ประชาชน สัญจรได้สะดวก	กว้าง 3 เมตร ยาว 280 เมตร	107,000	-	107,000	-	107,000	ความยาว ถนน/ผิว จราจร	-ประชาชนสัญจร อย่างสะดวกขึ้น	-กองช่าง
32	ปรับปรุงซ่อมแซมถนน ลูกรังเพื่อการเกษตร สาย ห้วยพันลำตอนล่าง ม.2	-เพื่อให้ประชาชน สัญจรได้สะดวก	กว้าง 3 เมตร ยาว 280 เมตร	107,000	-	107,000	-	107,000	ความยาว ถนน/ผิว จราจร	-ประชาชนสัญจร อย่างสะดวกขึ้น	-กองช่าง
33	ปรับปรุงซ่อมแซมถนนเพื่อ การเกษตร หมู่ที่ 3 สาย ที่ พักสงฆ์ธรรมบรรพต (ถ้ำปอกลม)	-เพื่อให้ประชาชน สัญจร	ถนนเพื่อการเกษตร	-	300,000	-	-	-	ความยาว ถนน/ผิว จราจร	-ประชาชนสัญจร ได้สะดวก	-กองช่าง
34	ปรับปรุงซ่อมแซมถนน ลูกรังเพื่อการเกษตร สาย หนองแก่นคูน-โชคชัย ม.2	-เพื่อให้ประชาชน สัญจรได้สะดวก	ถนนลูกรังกว้าง 3.5 เมตร ยาว 570 เมตร	83,000	-	-	-	-	ความยาว ถนน/ผิว จราจร	-ประชาชนสัญจร ได้สะดวกขึ้น	-กองช่าง
35	ขยายผิวจราจรถนน คสล. สายกลางหมู่บ้าน หมู่ที่ 3	-เพื่อให้ประชาชน สัญจรได้สะดวก	กว้างข้างละ 1 ม. ยาว 43 ม.	453,000	53,000	-	-	-	ความยาว ถนน/ผิว จราจร	-ประชาชนสัญจร สะดวกขึ้น	-กองช่าง

ที่	โครงการพัฒนา	วัตถุประสงค์	เป้าหมาย (ผลผลิตของโครงการ)	งบประมาณ					ชี้วัด (KPI)	ผลลัพธ์ที่คาดว่าจะได้รับ	ผู้รับผิดชอบ
				2566 (บาท)	2567 บาท	2568 (บาท)	2569 (บาท)	2570 (บาท)			
36	ขยายผิวจราจรถนน คสล. สาย หมู่ที่ 5 เชื่อม หมู่ที่ 3	-เพื่อให้ประชาชน สัญจรได้สะดวก	กว้าง1 ม. ยาว 200 ม. (จากคูใหญ่แนว ถึงหลัง ร.ร.ร่มเกล้าพิทยาสรรค์	-	232,000	232,000	-	-	ความยาวถนน/ ผิวจราจร	-ประชาชนสัญจร สะดวกขึ้น	-กองช่าง
37	ปรับปรุงถนนลูกรังเพื่อ การเกษตร สายภูผาแดง หมู่ 4	-เพื่อให้เกษตรกร สัญจรได้สะดวก	กว้าง 3.50 ม. ยาว 1,250 ม.	166,800	-	166,800	-	166,800	ความยาวถนน/ ผิวจราจร	-เกษตรกรสัญจร ได้สะดวกขึ้น	-กองช่าง
38	ปรับปรุงถนนลูกรังสายสาย รอบฝายใหญ่ หมู่ที่ 4	-เพื่อให้ประชาชน สัญจรได้สะดวก	ถนนลูกรังกว้าง 4 เมตร ยาว 470 เมตร	-	61,000	-	-	-	ความยาวถนน/ ผิวจราจร	-ประชาชนสัญจรได้ สะดวกขึ้น	-กองช่าง
39	ปรับปรุงถนนเพื่อการเกษตร สายถ้ำหมอบ หมู่ที่ 2	-เพื่อให้ประชาชน สัญจรได้สะดวก	ถนนลูกรังกว้าง 3.5 เมตร ยาว 1,400 เมตร	-	-	500,000	-	-	ความยาวถนน/ ผิวจราจร	-ประชาชนสัญจรได้ สะดวกขึ้น	-กองช่าง
40	ปรับปรุงถนนลูกรังเพื่อ การเกษตรสายม่วงไข-ภูหล่ม ชุม หมู่ที่ 2	-เพื่อให้ประชาชน สัญจรได้สะดวก	ถนนลูกรัง	300,000	-	300,000	-	300,000	ความยาวถนน/ ผิวจราจร	-ประชาชนสัญจรได้ สะดวกขึ้น	-กองช่าง
41	ปรับปรุงถนนเพื่อการเกษตร สายถ้ำปุจารย์-นาโคก หมู่ที่ 5	-เพื่อให้ประชาชน สัญจรได้สะดวก	ถนนเพื่อการเกษตร	-	300,000	-	300,000	-	ความยาวถนน/ ผิวจราจร	-ประชาชนสัญจรได้ สะดวกขึ้น	-กองช่าง
42	ปรับปรุงถนนเพื่อการเกษตร สายคำเม็ก หมู่ที่ 5	-เพื่อให้ประชาชน สัญจรได้สะดวก	ถนนเพื่อการเกษตร	300,000	-	300,000	-	-	ความยาวถนน/ ผิวจราจร	-ประชาชนสัญจรได้ สะดวกขึ้น	-กองช่าง
43	ปรับปรุงถนนเพื่อการเกษตร สายนาเหล่าตาเลย หมู่ที่ 5	-เพื่อให้ประชาชน สัญจรได้สะดวก	ถนนกว้าง 3 เมตร ยาว 300 เมตร	-	200,000	-	200,000	300,000	ความยาวถนน/ ผิวจราจร	-ประชาชนสัญจรได้ สะดวกขึ้น	-กองช่าง
44	ปรับปรุงถนนดินเพื่อ การเกษตรสาย ม่วงไข-ห้วย พันลำ หมู่ที่ 2	-เพื่อให้เกษตรกร สัญจร ขนถ่ายผลผลิต ได้สะดวก	กว้าง 3 เมตร ยาว 270 เมตร	210,000	100,000	-	100,000	-	ความยาวถนน/ ผิวจราจร	-ประชาชนสัญจรได้ สะดวกขึ้น	-กองช่าง

ที่	โครงการพัฒนา	วัตถุประสงค์	เป้าหมาย (ผลผลิตของโครงการ)	งบประมาณ					ชี้วัด (KPI)	ผลลัพธ์ที่คาดว่าจะได้รับ	ผู้รับผิดชอบ
				2566 (บาท)	2567 บาท	2568 (บาท)	2569 (บาท)	2570 (บาท)			
45	ปรับปรุงถนนลูกรังเพื่อการเกษตร สายคำบอน หมู่ที่ 5	-เพื่อให้เกษตรกรขนถ่ายผลผลิตได้สะดวก	กว้าง 3 เมตร ยาว 315 เมตร	-	106,000	-	-	106,000	ความยาวถนน/ผิวจราจร	-เกษตรกรขนถ่ายผลผลิตได้สะดวก รวดเร็วขึ้น	-กองช่าง
46	ปรับปรุงถนนลูกรังเพื่อการเกษตร สายหนองมะแห้ง-ค่านางโอก หมู่ที่ 6	-เพื่อให้ประชาชนสัญจรไปมาได้อย่างสะดวก	ถนนเพื่อการเกษตร	-	300,000	-	300,000	-	ความยาวถนน/ผิวจราจร	-ประชาชนสัญจรได้สะดวกขึ้น	-กองช่าง
47	ปรับปรุงถนนเพื่อการเกษตร สายถนนใหญ่-ห้วยถ้ำเต่า หมู่ที่ 5	-เพื่อให้เกษตรกรสัญจร ขนถ่ายผลผลิตได้สะดวกรวดเร็ว	ถนนเพื่อการเกษตร	-	300,000	-	300,000	-	ความยาวถนน/ผิวจราจร	-เกษตรกรสัญจร ขนถ่ายผลผลิตสะดวกขึ้น	-กองช่าง
48	ปรับปรุงถนนเพื่อการเกษตร สายหนองเลิง-วัดตากแดด หมู่ 7	-เพื่อให้เกษตรกรสัญจร ขนถ่ายผลผลิตได้สะดวกรวดเร็ว	กว้าง 3.50 ม. ยาว 700 ม.	-	210,000	-	210,000	-	ความยาวถนน/ผิวจราจร	-เกษตรกรสัญจร ขนถ่ายผลผลิต สะดวกขึ้น	-กองช่าง
49	ปรับปรุงถนนเพื่อการเกษตร สายหนองแซ้-นาโคก หมู่ที่ 7	-เพื่อให้ประชาชน/เกษตรกรสัญจรได้สะดวกรวดเร็ว	ถนนเพื่อการเกษตร	320,000	-	320,000	-	300,000	ความยาวถนน/ผิวจราจร	-เกษตรกร ขนถ่ายผลผลิตสะดวกขึ้น	-กองช่าง
50	ปรับปรุงถนนลูกรัง สายเข้าประปาหอดึงสูงค่าน้อย หมู่ที่ 6	-เพื่อให้ประชาชน/เกษตรกรสัญจรได้สะดวกรวดเร็ว	ถนนลูกรัง กว้าง 3.5 เมตร ยาว 800 เมตร	-	260,000	-	260,000	-	ความยาวถนน/ผิวจราจร	-เกษตรกรขนถ่ายผลผลิต สะดวกขึ้น	-กองช่าง
51	ปรับปรุงถนนดินเพื่อการเกษตร สายนาเหล่า กว้าง หมู่ที่ 7	-เพื่อให้มีเกษตรกรขนถ่ายผลผลิตได้สะดวก	กว้าง 3.5 ม. ยาว 1,300 ม.	-	163,000	-	-	163,000	ความยาวถนน/ผิวจราจร	-เกษตรกรขนถ่ายผลผลิตได้สะดวก รวดเร็วขึ้น	-กองช่าง
52	ก่อสร้างถนนคอนกรีตเสริมเหล็ก (คสล.) สายหนองแซ้ หมู่ที่ 7	-เพื่อให้ประชาชน/เกษตรกรสัญจรได้สะดวก	กว้าง 3 ม. ยาว 100 ม. หนา 0.15 ม.	-	180,600	180,600	-	-	ความยาวถนน/ผิวจราจร	-ประชาชนสัญจรได้สะดวกรวดเร็วขึ้น	-กองช่าง

ที่	โครงการพัฒนา	วัตถุประสงค์	เป้าหมาย (ผลผลิตของโครงการ)	งบประมาณ					ชี้วัด (KPI)	ผลลัพธ์ที่คาดว่าจะได้รับ	ผู้รับผิดชอบ
				2566 (บาท)	2567 บาท	2568 (บาท)	2569 (บาท)	2570 (บาท)			
53	ปรับปรุงถนนเพื่อ การเกษตร สายदान สะแบง หมู่ที่ 5	-เพื่อให้ประชาชน/ เกษตรกรสัญจรได้ สะดวกรวดเร็ว	ถนนเพื่อการเกษตร	183,000	-	350,000	-	350,000	ความยาว ถนน/ผิว จราจร	-ประชาชนสัญจร ได้สะดวกรวดเร็ว ขึ้น	-กองช่าง
54	ก่อสร้างถนนคอนกรีต เสริมเหล็ก (คสล.) สาย หลังป่าช้า หมู่ที่ 5	-เพื่อให้ประชาชน สัญจรได้สะดวก	กว้าง 4 เมตร ยาว 100 เมตร หนา 0.15 เมตร	-	244,000	244,000	-	-	ความยาวถนน	-เกษตรกรสัญจร ได้สะดวกขึ้น	-กองช่าง
55	ปรับปรุงถนนเพื่อ การเกษตรสายบ้านนาย สุพรรณ-ฝายน้ำล้นห้วย ทราย หมู่ที่ 4	-เพื่อให้เกษตรกร สัญจรได้สะดวก	ถนนเพื่อการเกษตร กว้าง 3 เมตร ยาว 300 เมตร	110,000	-	-	-	110,000	ความยาวถนน	-เกษตรกรสัญจร ได้สะดวกขึ้น	-กองช่าง
56	ก่อสร้างถนนลูกรังเพื่อ การเกษตรสายค้ำน้อย หมู่ ที่ 6 - หมู่ที่ 1	-เพื่อให้มีถนนขนถ่าย ผลผลิตทางการ เกษตร	กว้าง 4 เมตร ยาว 980 เมตร	350,000	-	-	-	-	ความยาวถนน/ ผิวจราจร	-เกษตรกรสัญจร ขนถ่ายได้สะดวก	-กองช่าง
57	ปรับปรุงถนนเพื่อการเกษตร สายหนองยาง หมู่ที่ 4	-เพื่อให้เกษตรกรขน ถ่ายผลผลิตได้สะดวก รวดเร็ว	ถนนเพื่อการเกษตร	-	-	300,000	-	300,000	ความยาวถนน/ ผิวจราจร	-เกษตรกรสัญจร สะดวกรวดเร็วขึ้น	-กองช่าง
58	ปรับปรุงถนนดินเพื่อ การเกษตรสายห้วยเลิง หมู่ที่ 6	-เพื่อให้เกษตรกรขน ถ่ายผลผลิตได้สะดวก รวดเร็ว	กว้าง 4 ม. ยาว 270 ม.	-	117,000	-	117,000	-	ความยาวถนน/ ผิวจราจร	-เกษตรกรขนถ่าย ผลผลิตได้รวดเร็ว ขึ้น	-กองช่าง
59	ปรับปรุงถนนเพื่อการเกษตร สายถ้ำเสือ หมู่ที่ 2	-เพื่อให้เกษตรกรขน ถ่ายผลผลิตได้สะดวก รวดเร็ว	ถนนเพื่อการเกษตร	-	300,000	-	300,000	-	ความยาวถนน/ ผิวจราจร	-เกษตรกรขนถ่าย ผลผลิตได้สะดวกขึ้น	-กองช่าง

ที่	โครงการพัฒนา	วัตถุประสงค์	เป้าหมาย (ผลผลิตของโครงการ)	งบประมาณ					ชี้วัด (KPI)	ผลลัพธ์ที่คาดว่าจะได้รับ	ผู้รับผิดชอบ
				2566 (บาท)	2567 บาท	2568 (บาท)	2569 (บาท)	2570 (บาท)			
60	ปรับปรุงถนนลูกรังสายผัง4-ฝายอ่างกระยง หมู่ที่ 3	-เพื่อให้ประชาชนสัญจรได้สะดวก รวดเร็ว	กว้าง 5 ม. ยาว 1,000 ม.	-	282,000	-	282,000	-	ความยาวนาน/ ผิวจราจร	-ประชาชนสัญจรได้สะดวก รวดเร็วขึ้น	-กองช่าง
61	ปรับปรุงถนนเพื่อการเกษตร สายนาบ้านฮ้าง หมู่ที่ 4	-เพื่อให้เกษตรกรขนถ่ายผลผลิตได้สะดวก รวดเร็ว	กว้าง 3 เมตร ยาว 1,100 เมตร	310,000	-	310,000	-	310,000	ความยาวนาน/ ผิวจราจร	-เกษตรกรขนถ่ายผลผลิตได้สะดวกขึ้น	-กองช่าง
62	ปรับปรุงถนนลูกรัง สายทุ่งใหญ่ หมู่ที่ 4	-เพื่อให้ประชาชนสัญจรได้สะดวก	กว้าง 3 เมตร ยาว 1,300 เมตร	-	174,000	-	-	174,000	ความยาวนาน/ ผิวจราจร	-เกษตรกรขนถ่ายผลผลิตได้สะดวกขึ้น	-กองช่าง
63	ปรับปรุงถนนลูกรังสายนาโคก-อ่างเม็ก หมู่ที่ 4	-เพื่อให้เกษตรกรขนถ่ายผลผลิตได้สะดวก รวดเร็ว	ถนนลูกรัง	-	300,000	-	300,000	-	ความยาวนาน/ ผิวจราจร	-ประชาชนสัญจรไปมาได้สะดวก	-กองช่าง
64	ปรับปรุงถนนเพื่อการเกษตร สายห้วยกนกแคน หมู่ที่ 4	-เพื่อให้เกษตรกรขนถ่ายผลผลิตได้สะดวก รวดเร็ว	ถนนเพื่อการเกษตร	-	300,000	-	300,000	-	ความยาวนาน/ ผิวจราจร	-เกษตรกรขนถ่ายผลผลิตได้สะดวกขึ้น	-กองช่าง
65	ปรับปรุงถนนลูกรังสายหนองเรือจาน หมู่ที่ 4	-เพื่อให้ประชาชนสัญจรได้สะดวก	ถนนลูกรัง กว้าง 4 ม. ยาว 500 ม.	150,000	-	150,000	-	150,000	ความยาวนาน/ ผิวจราจร	ประชาชนสัญจรได้สะดวกขึ้น	กองช่าง
66	ปรับปรุงถนนเพื่อการเกษตร สายหนองแซ้-นาโคก หมู่ที่ 7	-เพื่อให้ประชาชนสัญจรได้สะดวก	กว้าง 3.50 เมตร ยาว 1,200 เมตร	247,000	-	247,000	-	247,000	ความยาวนาน/ ผิวจราจร	-ประชาชนสัญจรไปมาได้สะดวกมากขึ้น	-กองช่าง
67	ปรับปรุงซ่อมแซมถนนเพื่อการเกษตร สายตานน้อย หมู่ที่ 5	-เพื่อให้สัญจร ขนถ่ายผลผลิตได้สะดวก	ถนน กว้าง 3 เมตร ยาว 700 เมตร	-	200,000	-	200,000	-	ความยาวนาน	เกษตรกรสัญจร ขนถ่ายผลผลิตได้ รวดเร็วขึ้น	กองช่าง

ที่	โครงการพัฒนา	วัตถุประสงค์	เป้าหมาย (ผลผลิตของโครงการ)	งบประมาณ					ชี้วัด (KPI)	ผลลัพธ์ที่คาดว่าจะได้รับ	ผู้รับผิดชอบ
				2566 (บาท)	2567 บาท	2568 (บาท)	2569 (บาท)	2570 (บาท)			
68	ก่อสร้างท่อลอดเหลี่ยมห้วย พันลำ หมู่ที่ 2	-เพื่อให้น้ำไหลผ่านได้ สะดวก –แก้ไขปัญหาน้ำ กัดเซาะผิวถนน	ท่อเหลี่ยม ขนาด 1.8x3.0x6 เมตร จำนวน 2 ช่อง	-	466,000	-	-	-	ความยาวท่อ	-น้ำไหลได้สะดวกขึ้น - สัญจรได้สะดวกขึ้น	-กองช่าง
69	ก่อสร้างท่อลอดเหลี่ยม สาย ภูโล้น หมู่ที่ 2	-เพื่อให้น้ำไหลผ่านได้ สะดวก	ท่อเหลี่ยม ขนาด 1.5x1.5 เมตร แบบ 1 ช่อง	-	-	-	150,000	-	ความยาวท่อ	-น้ำไหลสะดวกขึ้น - สัญจรสะดวกขึ้น	-กองช่าง
70	ก่อสร้างรางระบายน้ำ คสล. พร้อมฝापัด หมู่ที่ 2	-เพื่อให้มีทางน้ำไหลได้ สะดวก	รางกว้าง 0.50 ม. ลีค เฉลี่ย 0.50 ม. ยาว 215 ม.	-	330,000	330,000	-	-	ความยาวราง	-มีทางน้ำไหล ลดการ กัดเซาะผิวถนน	-กองช่าง
71	ก่อสร้างท่อลอดเหลี่ยม สาย दानนงแดดแต่ หมู่ที่ 4	-เพื่อให้น้ำไหลผ่านได้ สะดวก –แก้ไขปัญหาน้ำ กัดเซาะผิวถนน	ท่อเหลี่ยม	-	-	-	150,000	150,000	ความยาวท่อ	-น้ำไหลได้สะดวกขึ้น - สัญจรได้รวดเร็วขึ้น	-กองช่าง
72	ก่อสร้างรางระบายน้ำ คสล. แบบตัวยู พร้อมฝापัด หมู่ที่ 4	-เพื่อแก้ไขปัญหาน้ำ ท่วมขังในชุมชน	รางกว้าง 0.50 ม. ลีค เฉลี่ย 0.50 ม. ยาว 130 ม.	-	283,700	286,000	-	-	ความยาวราง	-มีทางน้ำไหล หมด ปัญหาน้ำท่วมขังใน ชุมชน	กองช่าง
73	ก่อสร้างรางระบายน้ำ คสล. แบบตัวยู พร้อมฝापัด ม. 5	-เพื่อแก้ไขปัญหาน้ำ ท่วมขังในชุมชน	รางกว้าง 0.50 ม. ลีค เฉลี่ย 0.50 ม. ยาว 256 ม.	297,000	480,000	-	-	-	ความยาวราง	-มีทางน้ำไหล หมด ปัญหาน้ำท่วมขังใน ชุมชน	กองช่าง
74	ก่อสร้างรางระบายน้ำ คสล. แบบตัวยู พร้อมฝापัด ม. 7	-เพื่อแก้ไขปัญหาน้ำ ท่วมขังในชุมชน	รางกว้าง 0.50 ม. ลีค เฉลี่ย 0.50 ม. ยาว 168 ม.	216,000	-	-	-	-	ความยาวราง	-มีทางน้ำไหล หมด ปัญหาน้ำท่วมขังใน ชุมชน	กองช่าง

ที่	โครงการพัฒนา	วัตถุประสงค์	เป้าหมาย (ผลผลิตของโครงการ)	งบประมาณ					ผู้วัด (KPI)	ผลลัพธ์ที่คาดว่าจะ ได้รับ	ผู้รับผิดชอบ
				2566 (บาท)	2567 บาท	2568 (บาท)	2569 (บาท)	2570 (บาท)			
75	ก่อสร้างถนนคอนกรีตเสริมเหล็กเชื่อมถนนลาดยาง 4 จุด	-เพื่อให้ประชาชนสัญจรได้สะดวกขึ้น	จุดที่ 1 กว้าง 4 ม. ยาว 15 ม. จุดที่ 2 กว้าง 4 ม. ยาว 7 ม. จุดที่ 3 กว้าง 5 ม. ยาว 6 ม. จุดที่ 4 กว้าง 5 ม. ยาว 5 ม.	-	126,800	-	-	-	ความยาวถนน/ ขนาดผิวจราจร (ม./ตร.ม)	-ประชาชนสัญจรได้สะดวกปลอดภัยขึ้น	-กองช่าง
76	ปรับปรุงถนนดินเพื่อการเกษตร สายคำบูน หมู่ที่ 3	-เพื่อให้ประชาชนเกษตรกรขนถ่ายผลผลิตได้สะดวก	กว้าง 3 ม. ยาว 420 ม.	-	140,000	-	140,000	-	ความยาวถนน	-เกษตรกรสัญจรขนถ่ายผลผลิตได้สะดวกรวดเร็วขึ้น	-กองช่าง
77	ก่อสร้างรางระบายน้ำ หมู่ที่ 4 สายร้านค้าชุมชน พร้อมวางท่อกลม	-เพื่อแก้ไขปัญหาน้ำท่วมขังในชุมชน	รางกว้าง 0.50 ม. ลีกรเฉลี่ย 0.50 ม. ยาว 76 ม. ท่อขนาด Ø 0.40 ม. จำนวน 35 ท่อน	-	230,000	-	-	-	ความยาวราง	-มีทางน้ำไหลหมดปัญหาน้ำท่วมขังในชุมชน	-กองช่าง
78	ก่อสร้างสะพานสายถ้ำปู่จารย์ หมู่ที่ 7	-เพื่อให้ประชาชนสัญจรได้สะดวก	สะพาน คสล.	500,000	500,000	500,000	-	-	ความยาวสะพาน	-ประชาชนสัญจรได้สะดวกขึ้น	-กองช่าง
79	ก่อสร้างถนนคอนกรีตเสริมเหล็ก สายหนองอ้อย หมู่ที่ 1	-เพื่อให้ประชาชนสัญจรได้สะดวก	กว้าง 4 ม. ยาว 700 ม.	-	450,000	300,000	-	-	ความยาวถนน	-ประชาชนสัญจรได้สะดวกขึ้น	-กองช่าง
80	ขยายผิวถนนหน้าเทศบาล ถนน คสล. พร้อมเสริมผิวแอสฟัลต์	-เพื่อให้ประชาชนสัญจรได้สะดวก	ผิวจราจรกว้าง 5 เมตร ยาว 109 เมตร	220,000	-	-	-	-	ความยาวถนน/ ผิวจราจร	-ประชาชนสัญจรได้สะดวกขึ้น	-กองช่าง
81	ก่อสร้างถนน คสล. สายห้วยม่วงไข่ หมู่ที่ 2	-เพื่อให้ประชาชนสัญจรได้สะดวก	กว้าง 5 ม. ยาว 110 ม.	-	335,000	-	-	-	ความยาวถนน/ ผิวจราจร	-ประชาชนสัญจรได้สะดวกขึ้น	-กองช่าง

ที่	โครงการพัฒนา	วัตถุประสงค์	เป้าหมาย (ผลผลิตของโครงการ)	งบประมาณ					ชี้วัด (KPI)	ผลลัพธ์ที่คาดว่าจะ ได้รับ	ผู้รับผิดชอบ
				2566 (บาท)	2567 บาท	2568 (บาท)	2569 (บาท)	2570 (บาท)			
82	ปรับปรุงถนนลูกรังสายนา หนองโยม หมู่ที่ 6	-เพื่อให้ประชาชน สัญจรได้สะดวก	กว้าง 3.50 ม. ยาว 1,340 ม.	-	320,000	-	320,000	-	ความยาวถนน/ ผิวจราจร	ประชาชนสัญจรได้ สะดวกขึ้น	-กองช่าง
83	ปรับปรุงถนนลูกรัง สายภู โหล้น หมู่ที่ 2	-เพื่อให้ประชาชน สัญจรได้สะดวก รวดเร็ว	ถนนลูกรัง กว้าง 3 เมตร ยาว 1,500 เมตร	-	-	300,000	-	300,000	ความยาว/ผิว จราจร	ประชาชนสัญจรได้ สะดวกขึ้น	-กองช่าง
84	ปรับปรุงถนนลูกรัง สายวัด ถ้ำปูจารย์-วัดถ้ำกะพุง ม.7	-เพื่อให้ประชาชน สัญจรได้สะดวก	กว้าง 3 ม. ยาว 700 ม.	-	92,000	-	92,000	-	ความยาว/ผิว จราจร	ประชาชนสัญจรได้ สะดวกขึ้น	-กองช่าง
85	ก่อสร้างถนนลูกรัง สายนา เหล่าตาเลย เชื่อม สายห้วย น้ำบ่อ หมู่ที่ 3	-เพื่อให้ประชาชน สัญจรได้สะดวก	กว้าง 4 ม. ยาว 1,000 ม	-	300,000	300,000	300,000	300,000	ความยาว/ผิว จราจร	ประชาชนสัญจรได้ สะดวกขึ้น	-กองช่าง
86	ก่อสร้างถนนคอนกรีตเสริม เหล็ก (คสล.) สายหนองปะ แซง หมู่ที่ 4	-เพื่อให้ประชาชนสัญจร ได้สะดวก	กว้าง 4 ม. ยาว 50 ม. หนา 0.15 ม.	-	125,500	125,500	-	-	ขนาดท่อ	น้ำไหลได้สะดวกขึ้น -สัญจรสะดวกขึ้น	-กองช่าง
87	ก่อสร้างท่อลอดเหลี่ยมสายนา น้ำคำ หมู่ที่ 5	-เพื่อให้ประชาชน สัญจรได้สะดวก -เพื่อให้มีทางน้ำไหล ผ่านสะดวก	ท่อเหลี่ยม ขนาด 1.80 x 3 x 6 เมตร จำนวน 2 ช่อง	-	464,700	-	-	-	ขนาดท่อ	น้ำไหลได้สะดวกขึ้น -สัญจรได้สะดวกขึ้น	-กองช่าง
88	ก่อสร้างถนนลูกรังสายนา ค่านางโกล หมู่ที่ 5	-เพื่อให้ประชาชนมี ถนนสัญจรได้สะดวก	กว้าง 4 เมตร ยาว 300 เมตร	-	100,000	100,000	-	-	ความยาวถนน/ ผิวจราจร. (ม./ ตร.ม.)	ประชาชนสัญจรได้ สะดวกขึ้น	-กองช่าง
89	เสริมผิวจราจร แอสฟัลต์ ติก คอนกรีต ร.ร.บ้านคำ นางโกล*	-เพื่อให้สัญจรได้ สะดวกปลอดภัย	กว้าง 4 ม. หนา 0.04 ม. ยาว 140 ม.	320,000	-	-	-	-	ความยาวถนน/ ผิวจราจร. (ม./ ตร.ม.)	ประชาชนสัญจรได้ สะดวกขึ้น	-กองช่าง

ที่	โครงการพัฒนา	วัตถุประสงค์	เป้าหมาย (ผลผลิตของโครงการ)	งบประมาณ					ชี้วัด (KPI)	ผลลัพธ์ที่คาดว่าจะ ได้รับ	ผู้รับผิดชอบ
				2566 (บาท)	2567 บาท	2568 (บาท)	2569 (บาท)	2570 (บาท)			
90	ขยายผิวจราจรถนน สาย สุริโย-ร่มเกล้า	-เพื่อให้ประชาชน สัญจรได้สะดวก ปลอดภัย	ขยายผิวจราจรข้างละ 1 เมตร ยาว 2,500 เมตร	-	500,000	500,000	500,000	500,000	ความยาวถนน/ ผิวจราจร (ม./ ตร.ม.)	ประชาชนสัญจรได้ สะดวกรวดเร็วและ ปลอดภัยขึ้น	-กองช่าง
91	ปรับปรุงถนนลูกรังเพื่อ การเกษตร สายห้วยทราย หมู่ที่ 4	-เพื่อให้เกษตรกรขน ถ่ายผลผลิตได้สะดวก	กว้าง 3 เมตร ยาว 550 เมตร	-	72,500	-	72,500	-	ความยาวถนน/ ผิวถนน (ม./ตร. ม.)	-เกษตรกรขนถ่าย ผลผลิตได้สะดวกขึ้น	กองช่าง
รวม 91 โครงการ				16,016,000	31,356,700	26,614,100	16,870,000	14,376,000			

1. ยุทธศาสตร์โครงสร้างพื้นฐาน

1.2 กลยุทธ์ ขุดสระ เจาะบ่อบาดาล พัฒนา แหล่งน้ำอุปโภคบริโภค แหล่งน้ำเพื่อการเกษตร

2) อุตสาหกรรมและการโยธา

ที่	โครงการพัฒนา	วัตถุประสงค์	เป้าหมาย (ผลผลิตของโครงการ)	งบประมาณ					ชี้วัด (KPI)	ผลลัพธ์ที่คาดว่าจะได้รับ	ผู้รับผิดชอบ
				2566 (บาท)	2567 บาท	2568 (บาท)	2569 (บาท)	2570 (บาท)			
1	ก่อสร้างระบบประปาหอดังสูง สูบน้ำด้วยพลังงานแสงอาทิตย์ หมู่ที่ 2	-เพื่อให้ประชาชนมีน้ำอุปโภคบริโภคอย่างเพียงพอ	-ระบบประปาบาดาลสูบน้ำแสงอาทิตย์ 1 แห่ง	500,000	500,000	500,000	-	-	จำนวนครัวเรือนผู้ใช้น้ำ	ประชาชนมีน้ำอุปโภคบริโภคอย่างเพียงพอและทั่วถึง	-กองช่าง
2	ก่อสร้างหอดังสูงประปา หมู่ที่ 4	-เพื่อให้ประชาชนมีน้ำอุปโภคบริโภคอย่างเพียงพอและทั่วถึง	หอดังสูงประปา 1 แห่ง	-	366,000	-	-	-	จำนวนครัวเรือนผู้ใช้น้ำ	ประชาชนมีน้ำอุปโภคบริโภคอย่างเพียงพอและทั่วถึง	-กองช่าง
3	วางท่อเมนประปาท่อพีวีซีขนาด 2 นิ้ว รอบหมู่บ้าน หมู่ที่ 4	-เพื่อส่งน้ำประปาได้ทั่วถึง	ท่อประปา พีวีซี ขนาด 2 นิ้ว ความยาว 4,000 เมตร	374,000	198,000	-	-	-	จำนวนครัวเรือนผู้ใช้น้ำ	ประชาชนมีน้ำอุปโภคบริโภคอย่างเพียงพอและทั่วถึง	-กองช่าง
4	ก่อสร้างระบบประปาบาดาลสูบน้ำด้วยพลังงานแสงอาทิตย์ หมู่ที่ 4	-เพื่อให้ประชาชนมีน้ำอุปโภคบริโภคอย่างเพียงพอ	-ระบบประปาบาดาลสูบน้ำแสงอาทิตย์ 1 แห่ง	500,000	500,000	500,000	-	-	จำนวนครัวเรือนผู้ใช้น้ำ	ประชาชนมีน้ำอุปโภคบริโภคอย่างเพียงพอและทั่วถึง	-กองช่าง
5	ก่อสร้างระบบประปาหอดังสูง สูบน้ำด้วยพลังงานแสงอาทิตย์ หมู่ที่ 5	-เพื่อให้ประชาชนมีน้ำอุปโภคบริโภคอย่างเพียงพอ	-ระบบประปาบาดาลสูบน้ำแสงอาทิตย์ 1 แห่ง	-	500,000	500,000	-	-	จำนวนครัวเรือนผู้ใช้น้ำ	ประชาชนมีน้ำอุปโภคบริโภคอย่างเพียงพอทั่วถึง	-กองช่าง
6	ก่อสร้างอาคาร-ติดตั้งถังน้ำพีวีซี สํารองกักเก็บน้ำประปาบนดิน หมู่ที่ 1	-เพื่อให้มีถังกักเก็บน้ำสำรองอย่างเพียงพอ แก้ไขปัญหาภัยแล้ง	ติดตั้งถังเก็บน้ำพีวีซีขนาด 6,000 ลิตร จำนวน 4 ถัง	-	120,000	120,000	-	-	จำนวนครัวเรือนผู้ใช้น้ำ	ประชาชนมีน้ำอุปโภคบริโภคอย่างเพียงพอทั่วถึง	-กองช่าง

ที่	โครงการพัฒนา	วัตถุประสงค์	เป้าหมาย (ผลผลิตของโครงการ)	งบประมาณ					ชี้วัด (KPI)	ผลลัพธ์ที่คาดว่าจะได้รับ	ผู้รับผิดชอบ
				2566 (บาท)	2567 บาท	2568 (บาท)	2569 (บาท)	2570 (บาท)			
7	ก่อสร้างอาคาร-ติดตั้งถังน้ำพีวีซี สำรองกักเก็บน้ำประปาบนดิน หมู่ที่ 3	-เพื่อให้มีถังกักเก็บน้ำสำรองอย่างเพียงพอ แก้ไขปัญหาภัยแล้ง	ติดตั้งถังเก็บน้ำพีวีซี ขนาด 6,000 ลิตร จำนวน 4 ถัง	-	120,000	120,000	-	-	จำนวนครัวเรือนผู้ใช้น้ำ	ประชาชนมีน้ำอุปโภคบริโภคอย่างเพียงพอทั่วถึง	-กองช่าง
8	ก่อสร้างห้องถังประปา หมู่ที่ 7	-เพื่อให้ประชาชนมีน้ำประปาใช้อย่างเพียงพอ ทั่วถึง	ขนาด 3.60x3.60 ม. สูง 11.45 ม.	-	380,000	380,000	-	-	จำนวนครัวเรือนผู้ใช้น้ำ	ประชาชนมีน้ำอุปโภคบริโภคอย่างเพียงพอทั่วถึง	-กองช่าง
9	ก่อสร้างระบบประปาหอถังสูง หมู่ที่ 6	-เพื่อให้ประชาชนมีน้ำประปาใช้อย่างเพียงพอ และทั่วถึง	ระบบประปาหอถังสูง 1 แห่ง	-	420,000	420,000	-	-	จำนวนครัวเรือนผู้ใช้น้ำ	ประชาชนมีน้ำอุปโภคบริโภคอย่างเพียงพอทั่วถึง	-กองช่าง
10	เจาะบ่อบาดาลเพื่อการอุปโภคบริโภค หมู่ที่ 5	-เพื่อให้ประชาชนมีน้ำอุปโภคบริโภคอย่างเพียงพอ	บ่อบาดาล ขนาด 6 นิ้ว ลึก 0-80 เมตร จำนวน 1 บ่อ	-	75,000	-	-	-	จำนวนครัวเรือนผู้ใช้น้ำ	ประชาชนมีน้ำอุปโภคบริโภคเพียงพอทั่วถึง	-กองช่าง
11	ก่อสร้างระบบประปาบาดาลสูบน้ำด้วยพลังงานแสงอาทิตย์ หมู่ที่ 6	-เพื่อให้ประชาชนมีน้ำอุปโภคบริโภคอย่างเพียงพอ	-ระบบประปาบาดาลสูบน้ำแสงอาทิตย์ 1 แห่ง	-	500,000	500,000	500,000	500,000	จำนวนครัวเรือนผู้ใช้น้ำ	ประชาชนมีน้ำอุปโภคบริโภคอย่างเพียงพอทั่วถึง	-กองช่าง
รวม 11 โครงการ				1,374,000	2,911,000	1,970,000	500,000	500,000			

1. ยุทธศาสตร์โครงสร้างพื้นฐาน

1.2 กลยุทธ์ ขุดสระ เจาะบ่อบาดาล พัฒนา แหล่งน้ำอุปโภคบริโภค แหล่งน้ำเพื่อการเกษตร

3) การเกษตร

ที่	โครงการพัฒนา	วัตถุประสงค์	เป้าหมาย (ผลผลิตของโครงการ)	งบประมาณ					ชี้วัด (KPI)	ผลลัพธ์ที่คาดว่าจะได้รับ	ผู้รับผิดชอบ
				2566 (บาท)	2567 บาท	2568 (บาท)	2569 (บาท)	2570 (บาท)			
1	ก่อสร้างระบบประปาบาดาล สูบน้ำด้วยพลังงาน แสงอาทิตย์ หมู่ที่ 4	-เพื่อนำใช้พลังงาน สะอาดสูบน้ำ	ระบบประปาเพื่อ การเกษตร 1 แห่ง	-	500,000	500,000	-	-	จำนวนพื้นที่ เพาะปลูก	ประชาชนมีน้ำ อุปโภคบริโภค เพียงพอทั่วถึง	กองช่าง
2	ติดตั้งพลังงานแสงอาทิตย์ เพื่อการเกษตร หมู่ที่ 4	-เพื่อนำใช้พลังงาน สะอาดสูบน้ำ	แผงโซลาร์เซลล์จำนวน 4 แผง ซัมเมอร์สโซลาร์เซลล์ ขนาด1,200 w จำนวน 1 ตัว แผงควบคุม 1 ชุด	200,000	-	-	-	-	จำนวนพื้นที่ เพาะปลูก	เกษตรกรมีน้ำทำ การเกษตรอย่าง เพียงพอ	กองช่าง
3	ติดตั้งพลังงานแสงอาทิตย์ เพื่อการเกษตร หมู่ที่ 5	-เพื่อนำใช้พลังงาน สะอาดสูบน้ำ	แผงโซลาร์เซลล์จำนวน 4 แผง ซัมเมอร์สโซลาร์เซลล์ ขนาด1,200 w จำนวน 1 ตัว แผงควบคุม 1 ชุด	-	-	200,000	-	-	จำนวนพื้นที่ เพาะปลูก	เกษตรกรมีน้ำทำ การเกษตรอย่าง เพียงพอ	กองช่าง
4	ติดตั้งพลังงานแสงอาทิตย์ เพื่อการเกษตร หมู่ที่ 6		แผงโซลาร์เซลล์จำนวน 4 แผง ซัมเมอร์สโซลาร์เซลล์ ขนาด ,200 w จำนวน 1 ตัว แผงควบคุม 1 ชุด	-	-	-	200,000	-	จำนวนพื้นที่ เพาะปลูก	เกษตรกรมีน้ำทำ การเกษตรอย่าง เพียงพอ	กองช่าง
5	ติดตั้งพลังงานแสงอาทิตย์ เพื่อการเกษตร หมู่ที่ 7	-เพื่อสูบน้ำทำ การเกษตร	แผงโซลาร์เซลล์จำนวน 4 แผง ซัมเมอร์สโซลาร์ เซลล์ขนาด1,200 w จำนวน 1 ตัว แผง ควบคุม 1 ชุด	-	-	-	-	200,000	จำนวนพื้นที่ เพาะปลูก	เกษตรกรมีน้ำทำ การเกษตรอย่าง เพียงพอ	กองช่าง

ที่	โครงการพัฒนา	วัตถุประสงค์	เป้าหมาย (ผลผลิตของโครงการ)	งบประมาณ					ชี้วัด (KPI)	ผลลัพธ์ที่คาดว่าจะได้รับ	ผู้รับผิดชอบ
				2566 (บาท)	2567 บาท	2568 (บาท)	2569 (บาท)	2570 (บาท)			
6	ก่อสร้างฝายน้ำล้นอ่างกะย้ง นาเหล่าตาเลย หมู่ที่ - 3	- เพื่อชะลอและกัก เก็บน้ำ	ฝายน้ำล้น 1 แห่ง	-	250,000	-	-	-	จำนวนพื้นที่ เกษตร	- มีน้ำใช้เพื่อ การเกษตรอย่าง เพียงพอและทั่วถึง	-กองช่าง
7	ก่อสร้างฝายกักเก็บน้ำห้วย กระเบียน (ถนนน้ำล้น)	- เพื่อชะลอและกัก เก็บน้ำ	ฝายกักเก็บน้ำ หมู่ที่ 5,6,7	-	500,000	500,000	500,000	-	จำนวนพื้นที่ทำ การเกษตร/ ครัวเรือน เกษตรกร	- แก้ไขปัญหาภัย แล้ง	-กองช่าง
8	ก่อสร้างฝายน้ำล้นห้วย กระเบียน หมู่ที่ 5 (บริเวณ นายนายสำราญ หมื่นสุข)	- เพื่อชะลอและกัก เก็บน้ำ	ฝายน้ำล้น	200,000	-	-	-	-	จำนวนพื้นที่ เกษตร	- มีน้ำใช้เพื่อ การเกษตรเพียงพอ และทั่วถึง	-กองช่าง
9	ปรับปรุงฝายน้ำล้นห้วยคำ सान หมู่ 7	-เพื่อบำรุงรักษาฝาย ให้สามารถกักเก็บน้ำ ได้อย่างมี ประสิทธิภาพ	ฝายน้ำล้น	-	-	-	-	200,000	ปริมาตรน้ำที่ กักเก็บ	- มีน้ำใช้เพื่อ การเกษตรอย่าง เพียงพอและทั่วถึง	-กองช่าง
10	ก่อสร้างฝายน้ำล้นห้วยไม้ เหี้ย หมู่ 1	-เพื่อให้ประชาชนมี น้ำเพื่อการเกษตร	ฝายน้ำล้น	-	-	-	-	200,000	จำนวนพื้นที่ เกษตร	-ประชาชนมีน้ำเพื่อ การเกษตรตลอดทั้ง ปี	-กองช่าง
11	ขุดลอกหนองบอนเปี้ยว-คำ ป่าบาก หมู่ที่ 1	-เพื่อบำรุงรักษาแหล่ง น้ำ -ประชาชนมีแหล่งน้ำ ใช้เพียงพอ	หนองบอนเปี้ยว	-	-	-	300,000	-	ปริมาตรน้ำที่ กักเก็บ	-ประชาชนมีน้ำ อุปโภคบริโภคอย่าง เพียงพอ	-กองช่าง

ที่	โครงการพัฒนา	วัตถุประสงค์	เป้าหมาย (ผลผลิตของโครงการ)	งบประมาณ					ชี้วัด (KPI)	ผลลัพธ์ที่คาดว่าจะได้รับ	ผู้รับผิดชอบ
				2566 (บาท)	2567 บาท	2568 (บาท)	2569 (บาท)	2570 (บาท)			
12	ขุดลอกห้วยพันลำ หมู่ที่ 2	-เพื่อบำรุงรักษาแหล่งน้ำ -ประชาชนมีแหล่งน้ำใช้เพียงพอ	ห้วยพันลำ	-	-	300,000	-	-	ปริมาณน้ำที่กักเก็บ	-มีน้ำทำการเกษตรอย่างเพียงพอ	-กองช่าง
13	ขุดลอกห้วยทราย หมู่ที่ 4	-เพื่อบำรุงรักษาแหล่งน้ำ -ประชาชนมีแหล่งน้ำใช้เพียงพอ	ห้วยทราย	-	-	-	300,000	-	ปริมาณน้ำที่กักเก็บ	-มีน้ำทำการเกษตรอย่างเพียงพอ	-กองช่าง
14	ขุดลอกห้วยม่วงไข่ หมู่ที่ 2	-เพื่อบำรุงรักษาแหล่งน้ำ -ประชาชนมีแหล่งน้ำใช้เพียงพอ	ห้วยม่วงไข่	-	-	-	-	300,000	ความยาว/พื้นที่	-มีน้ำทำการเกษตรอย่างเพียงพอ	-กองช่าง
15	ขุดลอกอ่างกระยง หมู่ที่ 3	-เพื่อบำรุงรักษาแหล่งน้ำ -ประชาชนมีแหล่งน้ำใช้เพียงพอ	อ่างกระยง	-	-	-	300,000	-	ความยาว/พื้นที่	-มีน้ำทำการเกษตรอย่างเพียงพอ	-กองช่าง
16	ขุดลอกห้วยคำसान หมู่ที่ 3	-เพื่อบำรุงรักษาแหล่งน้ำ -ประชาชนมีแหล่งน้ำใช้เพียงพอ	ห้วยคำसान	-	-	300,000	-	-	ความยาว/พื้นที่	-มีน้ำทำการเกษตรอย่างเพียงพอ	-กองช่าง
17	ขุดเจาะบ่อบาดาลเพื่อการเกษตร หมู่ที่ 4	-เพื่อให้มีน้ำทำการเกษตรอย่างเพียงพอ	บ่อบาดาล 1 บ่อ	-	-	-	200,000	200,000	จำนวนพื้นที่เกษตร	-มีน้ำทำการเกษตรอย่างเพียงพอ	-กองช่าง
18	ขุดลอกห้วยกกแคน ม.4	-เพื่อบำรุงรักษาแหล่งน้ำ	ห้วยกกแคน	-	-	-	300,000	300,000	ความยาว/พื้นที่	-เกษตรกรมีน้ำทำการเกษตรได้อย่างเพียงพอตลอดปี	-กองช่าง

ที่	โครงการพัฒนา	วัตถุประสงค์	เป้าหมาย (ผลผลิตของโครงการ)	งบประมาณ					ชี้วัด (KPI)	ผลลัพธ์ที่คาดว่าจะได้รับ	ผู้รับผิดชอบ
				2566 (บาท)	2567 บาท	2568 (บาท)	2569 (บาท)	2570 (บาท)			
19	ขุดลอกฝายใหญ่ (ดอนปู่ตา) บ้านหนองนกเขียน หมู่ที่ 4	-เพื่อบำรุงรักษาแหล่งน้ำ -เพื่อให้สามารถกักเก็บน้ำได้มากขึ้น	พื้นที่ขุดลอก 15 ไร่	300,000	-	300,000	-	-	ขนาดพื้นที่หรือปริมาตรดินที่ขุดลอก	-สามารถกักเก็บน้ำได้มากขึ้น	-กองช่าง
20	ก่อสร้างฝายน้ำล้นนาหลวง หมู่ที่ 7	-เพื่อให้ประชาชนมีน้ำเพื่อการเกษตร	ฝายน้ำล้น	-	300,000	300,000	-	-	จำนวนพื้นที่เกษตร	-ประชาชนมีน้ำเพื่อการเกษตร	-กองช่าง
21	ขุดลอกห้วยคำบ้านหมู-ภูถ้ำปลวก หมู่ที่ 7	-เพื่อบำรุงรักษาแหล่งน้ำ -ประชาชนมีแหล่งน้ำใช้เพียงพอ	ห้วยคำบ้านหมู	-	-	-	200,000	-	ความยาว/พื้นที่	-เกษตรกรรมมีน้ำเพื่อทำการเกษตรอย่างเพียงพอ	-กองช่าง
22	ก่อสร้างฝายน้ำล้นห้วยช้าง หมู่ที่ 7	-เพื่อให้ประชาชนมีน้ำเพื่อการเกษตร	ฝายน้ำล้น	-	-	-	-	200,000	ปริมาตรน้ำกักเก็บ	-ประชาชนมีน้ำเพื่อการเกษตร	-กองช่าง
23	ขุดลอกห้วยคำसान หมู่ที่ 5	-เพื่อบำรุงรักษาแหล่งน้ำ	ห้วยคำसान	-	-	-	300,000	-	ปริมาตรพื้นที่	-มีน้ำทำการเกษตรตลอดปี	-กองช่าง
24	ขุดลอกห้วยถ้ำบึง หมู่ที่ 4	-เพื่อบำรุงรักษาแหล่งน้ำ	พื้นที่ขนาด 7	-	-	-	-	400,000	ความยาว/พื้นที่	-มีน้ำทำการเกษตรได้อย่างเพียงพอ	-กองช่าง
25	ขุดลอกหนองเลิงดอนบน หมู่ที่ 6	-เพื่อบำรุงรักษาแหล่งน้ำ	ปากกว้าง 15 ม. ยาว 630 ม. ลึกเฉลี่ย 2 ม.	500,000	-	-	-	500,000	ความยาว/พื้นที่	-มีน้ำทำการเกษตรได้อย่างเพียงพอ	-กองช่าง
26	ขุดลอกหนองบอน ม.6	-เพื่อบำรุงรักษาแหล่งน้ำ	พื้นที่ขนาด 8 ไร่	-	-	450,000	-	-	จำนวนพื้นที่ (ไร่)	-มีน้ำทำการเกษตรได้อย่างเพียงพอ	-กองช่าง
27	ขุดลอกสระหนองคำเป็ด (สระป่าโป่ม) หมู่ที่ 1	-เพื่อบำรุงรักษาแหล่งน้ำ	พื้นที่ขนาด 2 ไร่	100,000	100,000	100,000	-	-	จำนวนพื้นที่ (ไร่)	-มีน้ำทำการเกษตรได้อย่างเพียงพอ	กองช่าง

ที่	โครงการพัฒนา	วัตถุประสงค์	เป้าหมาย (ผลผลิตของโครงการ)	งบประมาณ					ชี้วัด (KPI)	ผลลัพธ์ที่คาดว่าจะได้รับ	ผู้รับผิดชอบ
				2566 (บาท)	2567 บาท	2568 (บาท)	2569 (บาท)	2570 (บาท)			
28	ขุดลอกหนองค่าน้อย หมู่ที่ 6	-เพื่อบำรุงรักษาแหล่งน้ำ	พื้นที่ขนาด 4 ไร่	-	200,000	-	200,000	-	จำนวนพื้นที่ (ไร่)	-มีน้ำทำการเกษตรได้อย่างเพียงพอ	-กองช่าง
29	ขุดลอกหนองโถม (หนองบวม) ม.6	-เพื่อบำรุงรักษาแหล่งน้ำ	พื้นที่ขนาด 12 ไร่	-	-	500,000	-	-	จำนวนพื้นที่ (ไร่)	-มีน้ำทำการเกษตรได้อย่างเพียงพอ	-กองช่าง
30	เจาะบ่อบาดาลพร้อมระบบสูบน้ำด้วยพลังงานแสงอาทิตย์ทุ่งใหญ่ หมู่ที่ 4	-เพื่อให้มีน้ำทำการเกษตรได้ตลอดทั้งปี	พื้นที่ทำการเกษตร 100 ไร่	-	-	500,000	500,000	500,000	จำนวนพื้นที่ (ไร่)	-มีน้ำทำการเกษตรได้อย่างเพียงพอ	-กองช่าง
31	สูบน้ำด้วยพลังงานแสงอาทิตย์เพื่อการเกษตรโคกหนองนา หมู่ที่ 6*	-เพื่อนำใช้พลังงานทางเลือกเพื่อการเกษตร	ระบบสูบน้ำแสงอาทิตย์ (โซลาร์เซลล์) 1 แห่ง	-	300,000	300,000	-	-	จำนวนพื้นที่/เกษตรกร	-สามารถลดต้นทุนค่าพลังงาน	-กองช่าง
32	ขุดลอกคลองเปิดทางน้ำสายนาพะคะวะ หมู่ที่ 6 พร้อมก่อสร้างท่อลอดเหลี่ยม 2 จุด	-เพื่อให้มีน้ำไหลสะดวก	ปากกว้าง 4 ม. ยาว 400 ม. ลึกเฉลี่ย 1.50 ม. ท่อลอดเหลี่ยม 2 จุด	-	350,000	-	-	350,000	ขนาดความยาว/พื้นที่ก่อสร้าง (ม./ตร.ม.)	-น้ำไหลได้สะดวกขึ้น	-กองช่าง
รวม 32 โครงการ				1,000,000	2,400,000	4,150,000	3,300,000	3,350,000			

1. ยุทธศาสตร์โครงสร้างพื้นฐาน

1.3 กลยุทธ์ ขยายเขตไฟฟ้าครัวเรือน ไฟฟ้าเพื่อการเกษตร ส่งเสริมการใช้พลังงานทางเลือก (แสงอาทิตย์)

4) เคหะและชุมชน

ที่	โครงการพัฒนา	วัตถุประสงค์	เป้าหมาย (ผลผลิตของโครงการ)	งบประมาณ					ชี้วัด (KPI)	ผลลัพธ์ที่คาดว่าจะได้รับ	ผู้รับผิดชอบ
				2566 (บาท)	2567 บาท	2568 (บาท)	2569 (บาท)	2570 (บาท)			
1	ขยายเขตไฟฟ้าเพื่อการเกษตร พร้อมหม้อแปลง สาย หมู่ที่ 1 เชื่อม หมู่ที่ 3	-เพื่อให้เกษตรกรมีไฟฟ้าใช้อย่างทั่วถึง	ไฟฟ้าเพื่อการเกษตร	-	-	-	300,000	-	ครัวเรือนผู้ใช้ไฟ	-มีไฟฟ้าเพื่อการเกษตรอย่างทั่วถึง	-กองช่าง, การไฟฟ้า
2	ขยายเขตไฟฟ้าเพื่อการเกษตร พร้อมหม้อแปลง สาย หมู่ที่ 3 เชื่อม หมู่ที่ 5	-เพื่อให้เกษตรกรมีไฟฟ้าใช้อย่างทั่วถึง	ไฟฟ้าเพื่อการเกษตร	-	300,000	300,000	-	-	ครัวเรือนผู้ใช้ไฟ	-มีไฟฟ้าเพื่อการเกษตรอย่างทั่วถึง	-กองช่าง, การไฟฟ้า
3	ขยายเขตไฟฟ้าเพื่อการเกษตร สาย หมู่ที่ 5 เชื่อม หมู่ที่ 3	-เพื่อให้เกษตรกรมีไฟฟ้าใช้อย่างทั่วถึง	ไฟฟ้าแรงต่ำ	300,000	300,000	-	-	-	ครัวเรือนผู้ใช้ไฟ	-ประชาชนมีไฟฟ้าอย่างเพียงพอ	-กองช่าง, การไฟฟ้า
4	ขยายเขตไฟฟ้าเพื่อการเกษตร พร้อมหม้อแปลง สายฝายใหญ่-นาบ้านฮ้าง หมู่ที่ .4	-เพื่อให้เกษตรกรมีไฟฟ้าใช้อย่างทั่วถึง	ไฟฟ้าเพื่อการเกษตร	-	300,000	300,000	-	-	ครัวเรือนผู้ใช้ไฟ	-มีไฟฟ้าเพื่อการเกษตรอย่างทั่วถึง	-กองช่าง, การไฟฟ้า
5	ขยายเขตไฟฟ้าเพื่อการเกษตรพร้อมหม้อแปลง สายโคก หมู่ที่ 2	-เพื่อให้เกษตรกรมีไฟฟ้าใช้อย่างทั่วถึง	ไฟฟ้าเพื่อการเกษตร	-	300,000	300,000	-	-	ครัวเรือนผู้ใช้ไฟ	-มีไฟฟ้าเพื่อการเกษตรอย่างทั่วถึง	-กองช่าง, การไฟฟ้า
6	ขยายเขตไฟฟ้าเพื่อการเกษตร พร้อมหม้อแปลง สายห้วยคำพะยุง ม.2	-เพื่อให้เกษตรกรมีไฟฟ้าใช้อย่างทั่วถึง	ไฟฟ้าเพื่อการเกษตร	-	-	-	300,000	300,000	ครัวเรือนผู้ใช้ไฟ	-มีไฟฟ้าเพื่อการเกษตรอย่างทั่วถึง	-กองช่าง, การไฟฟ้า

ที่	โครงการพัฒนา	วัตถุประสงค์	เป้าหมาย (ผลผลิตของโครงการ)	งบประมาณ					ชี้วัด (KPI)	ผลลัพธ์ที่คาดว่าจะได้รับ	ผู้รับผิดชอบ
				2566 (บาท)	2567 บาท	2568 (บาท)	2569 (บาท)	2570 (บาท)			
7	ขยายเขตไฟฟ้าเพื่อการเกษตร สายหนองแก่น คุน หมู่ที่ 2	-เพื่อให้เกษตรกรมีไฟฟ้าใช้อย่างทั่วถึง	ไฟฟ้าเพื่อการเกษตร	100,000	100,000	100,000	-	-	ครัวเรือนผู้ใช้ไฟ	-มีไฟฟ้าเพื่อการเกษตรอย่างทั่วถึง	-กองช่าง, การไฟฟ้า
8	ขยายเขตไฟฟ้าเพื่อการเกษตร พร้อมหม้อแปลง นาปังหว่า หมู่ที่ 4	-เพื่อให้เกษตรกรมีไฟฟ้าใช้อย่างทั่วถึง	ไฟฟ้าเพื่อการเกษตร	-	-	-	300,000	300,000	ครัวเรือนผู้ใช้ไฟ	-มีไฟฟ้าเพื่อการเกษตรอย่างทั่วถึง	-กองช่าง, การไฟฟ้า
9	ขยายเขตไฟฟ้าเพื่อการเกษตร พร้อมหม้อแปลง สายสีแยก-ห้วยทราย หมู่ที่ .4	-เพื่อให้เกษตรกรมีไฟฟ้าใช้อย่างทั่วถึง	ไฟฟ้าเพื่อการเกษตร	-	300,000	300,000	-	-	ครัวเรือนผู้ใช้ไฟ	-มีไฟฟ้าเพื่อการเกษตรอย่างทั่วถึง	-กองช่าง, การไฟฟ้า
10	ขยายเขตไฟฟ้าเพื่อการเกษตร พร้อมหม้อแปลง สายวัดร่มเกล้าอุบลรัตน์ หมู่ 2	-เพื่อให้เกษตรกรมีไฟฟ้าใช้อย่างทั่วถึง	ไฟฟ้าเพื่อการเกษตร	-	-	300,000	300,000	-	ครัวเรือนผู้ใช้ไฟ	-มีไฟฟ้าเพื่อการเกษตรอย่างทั่วถึง	-กองช่าง, การไฟฟ้า
11	ขยายเขตไฟฟ้าเพื่อการเกษตร พร้อมหม้อแปลง สายหนองอ้อย ม.1	-เพื่อให้เกษตรกรมีไฟฟ้าใช้อย่างทั่วถึง	ไฟฟ้าเพื่อการเกษตร	-	-	300,000	300,000	-	ครัวเรือนผู้ใช้ไฟ	-มีไฟฟ้าเพื่อการเกษตรอย่างทั่วถึง	-กองช่าง, การไฟฟ้า
12	ติดตั้งระบบสูบน้ำประปา ด้วยพลังงานแสงอาทิตย์ ตำบลร่มเกล้า	-เพื่อนำใช้พลังงานสะอาด ลดต้นทุน	ติดตั้งแผงโซลาเซลล์พร้อมระบบควบคุมระบบประปา	500,000	500,000	500,000	500,000	500,000	จำนวนครัวเรือนผู้ใช้น้ำ	สามารถลดต้นทุนค่าใช้จ่ายด้านพลังงานไฟฟ้า	-กองช่าง

ที่	โครงการพัฒนา	วัตถุประสงค์	เป้าหมาย (ผลผลิตของโครงการ)	งบประมาณ					ชี้วัด (KPI)	ผลลัพธ์ที่คาดว่าจะได้รับ	ผู้รับผิดชอบ
				2566 (บาท)	2567 บาท	2568 (บาท)	2569 (บาท)	2570 (บาท)			
13	ขยายเขตไฟฟ้าเพื่อ การเกษตร สายสำนักสงฆ์- ร.ร.บ้านหนองนกเขียน ม. 4	-เพื่อประชาชนมีไฟฟ้า ใช้อย่างทั่วถึง	ไฟฟ้าแรงต่ำ	-	200,000	200,000	-	-	จำนวนพื้นที่/ เกษตรกร	-สามารถลดต้นทุนค่า พลังงาน	-กองช่าง
14	ขยายเขตไฟฟ้าเพื่อ การเกษตร พร้อมหม้อแปลง สายห้วยภูผาแดง หมู่ที่ 4	-เพื่อให้เกษตรกรมี ไฟฟ้าใช้อย่างทั่วถึง	ไฟฟ้าเพื่อการเกษตร	-	-	-	300,000	300,000	ครัวเรือนผู้ใช้ไฟ	-มีไฟฟ้าเพื่อ การเกษตรอย่าง ทั่วถึง	-กองช่าง,การ ไฟฟ้า
15	ขยายเขตไฟฟ้าเพื่อ การเกษตรพร้อมหม้อแปลง สายห้วยกกแคน หมู่ที่ 4	-เพื่อให้เกษตรกรมี ไฟฟ้าใช้อย่างทั่วถึง	ไฟฟ้าเพื่อการเกษตร	-	-	-	300,000	300,000	ครัวเรือนผู้ใช้ไฟ	-มีไฟฟ้าเพื่อ การเกษตรอย่าง ทั่วถึง	-กองช่าง,การ ไฟฟ้า
16	ขยายเขตไฟฟ้าเพื่อ การเกษตรพร้อมหม้อแปลง สายนาป่าไร่ตาด หมู่ที่ 4	-เพื่อให้เกษตรกรมี ไฟฟ้าใช้อย่างทั่วถึง	ไฟฟ้าเพื่อการเกษตร	-	-	-	300,000	300,000	ครัวเรือนผู้ใช้ไฟ	-มีไฟฟ้าเพื่อ การเกษตรอย่าง ทั่วถึง	-กองช่าง,การ ไฟฟ้า
17	ขยายเขตไฟฟ้าเพื่อ การเกษตร สายทุ่งใหญ่ หมู่ ที่ 4	-เพื่อให้เกษตรกรมี ไฟฟ้าใช้อย่างทั่วถึง	ไฟฟ้าเพื่อการเกษตร	-	-	300,000	300,000	300,000	ครัวเรือนผู้ใช้ไฟ	-มีไฟฟ้าเพื่อ การเกษตรอย่าง ทั่วถึง	-กองช่าง,การ ไฟฟ้า
18	ขยายเขตไฟฟ้าเพื่อ การเกษตร สายลานตาก หมู่ ที่ 4	-เพื่อให้เกษตรกรมี ไฟฟ้าใช้อย่างทั่วถึง	ไฟฟ้าเพื่อการเกษตร	-	-	-	300,000	300,000	ครัวเรือนผู้ใช้ไฟ	-มีไฟฟ้าเพื่อ การเกษตรอย่าง ทั่วถึง	-กองช่าง,การ ไฟฟ้า
19	ขยายเขตไฟฟ้าเพื่อ การเกษตร พร้อมติดตั้งหม้อ แปลง หมู่ที่ 5	-เพื่อให้เกษตรกรมี ไฟฟ้าใช้อย่างทั่วถึง	ไฟฟ้าเพื่อการเกษตร	-	300,000	300,000	300,000	300,000	ครัวเรือนผู้ใช้ไฟ	-มีไฟฟ้าเพื่อ การเกษตรอย่าง ทั่วถึง	-กองช่าง,การ ไฟฟ้า

ที่	โครงการพัฒนา	วัตถุประสงค์	เป้าหมาย (ผลผลิตของโครงการ)	งบประมาณ					ชี้วัด (KPI)	ผลลัพธ์ที่คาดว่าจะได้รับ	ผู้รับผิดชอบ
				2566 (บาท)	2567 บาท	2568 (บาท)	2569 (บาท)	2570 (บาท)			
20	ขยายเขตไฟฟ้าเพื่อการเกษตร พร้อมติดตั้งหม้อแปลง หมู่ที่ 6	-เพื่อให้เกษตรกรมีไฟฟ้าใช้อย่างทั่วถึง	ไฟฟ้าเพื่อการเกษตร	-	300,000	300,000	300,000	300,000	ครัวเรือนผู้ใช้ไฟ	-มีไฟฟ้าเพื่อการเกษตรอย่างทั่วถึง	-กองช่าง, การไฟฟ้า
21	ขยายเขตไฟฟ้าเพื่อการเกษตร พร้อมติดตั้งหม้อแปลง หมู่ที่ 7	-เพื่อให้เกษตรกรมีไฟฟ้าใช้อย่างทั่วถึง	ไฟฟ้าเพื่อการเกษตร	-	300,000	300,000	300,000	300,000	ครัวเรือนผู้ใช้ไฟ	-มีไฟฟ้าเพื่อการเกษตรอย่างทั่วถึง	-กองช่าง, การไฟฟ้า
22	ติดตั้งโคมไฟส่องสว่างถนนพลังงานแสงอาทิตย์ (ระบบโซล่าเซลล์) หมู่ที่ 1	-เพื่อพัฒนาคุณภาพชีวิตเพิ่มวิสัยทัศน์การใช้รถใช้ถนนเวลากลางคืน	ไฟส่องถนนโซล่าเซลล์ จำนวน 9 ต้น	-	500,000	500,000	-	-	จำนวนชุด/ต้นโคมไฟ	-ประชาชนมีความปลอดภัยในชีวิตและทรัพย์สิน	-กองช่าง
รวม 22 โครงการ				1,000,000	3,700,000	4,300,000	4,400,000	3,500,000			

1. ยุทธศาสตร์โครงสร้างพื้นฐาน

1.2 กลยุทธ์ ขุดสระ เจาะบ่อบาดาล พัฒนา แหล่งน้ำอุปโภคบริโภค แหล่งน้ำเพื่อการเกษตร

5) การพาณิชย์

ที่	โครงการพัฒนา	วัตถุประสงค์	เป้าหมาย (ผลผลิตของโครงการ)	งบประมาณ					ชี้วัด (KPI)	ผลลัพธ์ที่คาดว่าจะได้รับ	ผู้รับผิดชอบ
				2566 (บาท)	2567 บาท	2568 (บาท)	2569 (บาท)	2570 (บาท)			
1	ปรับปรุงคุณภาพน้ำเพื่อการอุปโภคบริโภค	-เพื่อให้มีน้ำประปามีคุณภาพมาตรฐาน	ติดตั้งถังกรองน้ำมาตรฐาน 7 หมู่บ้าน	120,000	120,000	120,000	120,000	120,000	จำนวนครัวเรือนผู้ใช้น้ำ	ประชาชนมีน้ำสะอาดปลอดภัย ได้มาตรฐาน	-กองช่าง
รวม 1 โครงการ				120,000	120,000	120,000	120,000	120,000			

รายละเอียดโครงการพัฒนา
แผนพัฒนาท้องถิ่น (พ.ศ.2566-2570)

เทศบาลตำบลร่มเกล้า อำเภอนิคมน้ำอ้อย จังหวัดมุกดาหาร

ก. ยุทธศาสตร์ชาติ 20 ปี : ยุทธศาสตร์ที่ 3 ด้านการการพัฒนาและเสริมสร้างศักยภาพทรัพยากรมนุษย์

ข. แผนแม่บทยุทธศาสตร์ชาติ : ประเด็นที่ 10 การปรับเปลี่ยนค่านิยมและวัฒนธรรม

: ประเด็นที่ 11 การพัฒนาศักยภาพคนตลอดช่วงชีวิต

: ประเด็นที่ 12 การพัฒนาการเรียนรู้

: ประเด็นที่ 13 การเสริมสร้างคนให้คนไทยมีสุขภาวะที่ดี

: ประเด็นที่ 14 ศักยภาพการกีฬา

ค. แผนพัฒนาเศรษฐกิจและสังคมแห่งชาติ ฉบับที่ 13 : หมายความว่า 4 ไทยเป็นศูนย์กลางทางการแพทย์และสุขภาพมูลค่าสูง

หมายความว่า 12 ไทยมีกำลังคนสมรรถนะสูง มุ่งเรียนรู้อย่างต่อเนื่องตอบสนองโจทย์การพัฒนาแห่งอนาคต

หมายความว่า 13 ไทยมีภาครัฐที่ทันสมัย มีประสิทธิภาพและตอบโจทย์ประชาชน

ง. Sustainable Development Goals : SDGs เป้าหมายที่ 3 สร้างหลักประกันว่าคนมีชีวิตที่มีสุขภาพดีและส่งเสริมสวัสดิการทุกคนในทุกวัย

เป้าประสงค์ที่ 3.7 สร้างหลักประกันว่าจะมีการเข้าถึงบริการ ข้อมูล การให้การศึกษาเกี่ยวกับอนามัยเจริญพันธุ์โดยถ้วนหน้า รวมถึงการวางแผนครอบครัว และการผสมอนามัยเจริญพันธุ์ในยุทธศาสตร์และแผนงานระดับชาติ ภายในปี 2573

เป้าหมายที่ 11 ทำให้เมืองและการตั้งถิ่นฐานของมนุษย์มีความครอบคลุม ปลอดภัย มีภูมิต้านทานและยั่งยืน

เป้าประสงค์ที่ 11.1 สร้างหลักประกันว่าจะมีการเข้าถึงที่อยู่อาศัยและบริการพื้นฐานที่พอเพียง ปลอดภัย และในราคาที่สามารถจ่ายได้ และยกระดับชุมชนแออัด ภายในปี 2573

11.7 จัดให้มีการเข้าถึงพื้นที่สาธารณะสีเขียวที่ปลอดภัย ครอบคลุมและเข้าถึงได้ โดยถ้วนหน้า โดยเฉพาะ ผู้หญิง เด็ก คนชรา และผู้มีความบกพร่องทางร่างกาย ภายในปี 2573

จ. ยุทธศาสตร์จังหวัด (ประเด็นการพัฒนา) ที่ 4 การพัฒนาเมืองและชุมชนน่าอยู่อย่างยั่งยืน

ฉ. ยุทธศาสตร์การพัฒนาขององค์กรปกครองส่วนท้องถิ่นในเขตจังหวัดมุกดาหาร ยุทธศาสตร์ที่ 1 เสริมสร้างเมืองน่าอยู่

ช. ยุทธศาสตร์การพัฒนาเทศบาลตำบลร่มเกล้า ยุทธศาสตร์ที่ 2 การส่งเสริมคุณภาพชีวิตและการบริหารบ้านเมืองที่ดี

2. ยุทธศาสตร์การส่งเสริมคุณภาพชีวิตและการบริหารบ้านเมืองที่ดี

2.1 แผนงาน บริหารงานทั่วไป

ที่	โครงการพัฒนา	วัตถุประสงค์	เป้าหมาย (ผลผลิตของโครงการ)	งบประมาณ					ชี้วัด (KPI)	ผลลัพธ์ที่คาดว่าจะได้รับ	ผู้รับผิดชอบ
				2566 (บาท)	2567 บาท	2568 (บาท)	2569 (บาท)	2570 (บาท)			
1	เทศบาลสัญจร	-เพื่อเสริมสร้างการทำงานเชิงรุกในพื้นที่	สัญจร 2 ครั้ง/ปี	30,000	30,000	30,000	30,000	30,000	จำนวนผู้เข้าร่วมโครงการ	ประชาชนได้รับความสะดวกในเข้าถึงบริการ	สำนักปลัด
2	ฝึกอบรมและศึกษาดูงานเสริมสร้างศักยภาพบุคลากรและผู้นำชุมชนสู่การพัฒนาท้องถิ่นอย่างยั่งยืน	-เพื่อพัฒนาความรู้โดยประสบการณ์จริง -เพื่อนำความรู้ที่ได้มาปรับใช้พัฒนาท้องถิ่น	อบรม/ศึกษาดูงานศูนย์เรียนรู้นอกพื้นที่ คณะผู้บริหาร ผู้นำท้องถิ่น กลุ่มอาชีพต่าง ๆ 80 คน	450,000	450,000	450,000	450,000	450,000	จำนวนผู้เข้าร่วมโครงการ	-ผู้เข้าร่วมโครงการนำประสบการณ์ความรู้มาใช้เป็นแนวทางการพัฒนา	สำนักปลัด
3	ศูนย์ข้อมูลข่าวสาร/ศูนย์สารสนเทศเทศบาลตำบลร่มเกล้า	-เพื่อเป็นศูนย์บริการข้อมูลข่าวสาร/สืบค้นข้อมูลราชการ	ศูนย์ข้อมูลข่าวสารเทศบาล	20,000	20,000	20,000	20,000	20,000	จำนวนผู้ใช้บริการศูนย์	มีศูนย์ข้อมูลมาตรฐานให้บริการอย่างมีประสิทธิภาพ	สำนักปลัด
4	ส่งเสริมคุณธรรมและจริยธรรมในการป้องกันการทุจริต	-เพื่อสร้างค่านิยมองค์กรป้องกันการทุจริต	ฝึกอบรมบุคลากรฝ่ายบริหาร สภาฯ ข้าราชการ พนักงาน และลูกจ้างเทศบาล	30,000	30,000	30,000	30,000	30,000	จำนวนผู้เข้าร่วมโครงการ	องค์กรมีค่านิยมร่วมป้องกันการทุจริต	สำนักปลัด
5	ก่อสร้างอาคารอเนกประสงค์	-เพื่อให้มีอาคารอเนกประสงค์รองรับการให้บริการประชาชนอย่างเพียงพอ	อาคารกว้าง 10 ม. ยาว 22.50 ม. 1 หลัง	700,000	-	-	-	-	ขนาดพื้นที่ใช้สอย/ตร.ม.	มีอาคารรองรับการให้บริการอย่างเพียงพอ	กองช่าง

ที่	โครงการพัฒนา	วัตถุประสงค์	เป้าหมาย (ผลผลิตของโครงการ)	งบประมาณ					ชี้วัด (KPI)	ผลลัพธ์ที่คาดว่าจะได้รับ	ผู้รับผิดชอบ
				2566 (บาท)	2567 บาท	2568 (บาท)	2569 (บาท)	2570 (บาท)			
6	ก่อสร้างอาคารสำนักงานเทศบาลตำบลร่มเกล้า	-เพื่อให้มีอาคารสำนักงานมาตรฐานรองรับการให้บริการประชาชนอย่างมีประสิทธิภาพ	อาคารสำนักงานมาตรฐาน 2 ชั้น ขนาด 22x32 เมตร 1 หลัง	8,584,000	-		-	-	จำนวนอาคาร/พื้นที่ใช้สอย	มีอาคารสำนักงานมาตรฐาน รองรับ การให้บริการประชาชนได้อย่างมีประสิทธิภาพ	กองช่าง
7	ก่อสร้างอาคารโดมอเนกประสงค์	-เพื่อให้มีอาคารรองรับการให้บริการประชาชน การจัดการกิจกรรมชุมชนต่าง ๆ	อาคารทรงโดม โครงเหล็ก ขนาด กว้าง 16 เมตร ยาว 46 เมตร 1 หลัง	-	2,000,000	2,000,000	2,000,000	-	จำนวนอาคาร/พื้นที่ใช้สอย	มีอาคารอเนกประสงค์ประเภทกิจกรรมสาธารณะต่าง ๆ	กองช่าง
8	ก่อสร้างเสาธงสูง 18 เมตร (ตอกเสาเข็ม)	-เพื่อให้มีเสาธงส่วนราชการ	เสาธงมาตรฐาน 1 ต้น	-	198,100	198,100	-	-	จำนวนเสาธง (ต้น)	มีเสาธงชาติมาตรฐานแสดงส่วนราชการ	กองช่าง
9	ปรับปรุงระบบข้อมูลแผนที่ภาษีและทะเบียนทรัพย์สินโดยการสำรวจข้อมูลภาคสนาม	-เพื่อสำรวจบันทึกข้อมูลให้ถูกต้องครบถ้วน เป็นปัจจุบัน	พื้นที่ 7 หมู่บ้าน	-	200,000	200,000	-	-	จำนวน/สถิติข้อมูลผู้เสียภาษี	เทศบาลจัดเก็บรายได้อย่างเป็นระบบมีประสิทธิภาพ	กองคลัง
รวม 9 โครงการ				9,814,000	2,928,100	2,928,100	2,580,000	530,000			

2. ยุทธศาสตร์การส่งเสริมคุณภาพชีวิตและการบริหารบ้านเมืองที่ดี

2.2 แผนงาน การศึกษา

ที่	โครงการพัฒนา	วัตถุประสงค์	เป้าหมาย (ผลผลิตของโครงการ)	งบประมาณ					ชี้วัด (KPI)	ผลลัพธ์ที่คาดว่าจะได้รับ	ผู้รับผิดชอบ
				2566 (บาท)	2567 บาท	2568 (บาท)	2569 (บาท)	2570 (บาท)			
1	อาหารกลางวันโรงเรียน	-เพื่อให้เด็กได้รับสารอาหารถูกต้องครบถ้วนตามหลักโภชนาการ	ศพด.,โรงเรียนในเขตพื้นที่ ต.ร่มเกล้า	1,520,000	1,520,000	1,600,000	1,600,000	1,600,000	จำนวนเด็กเล็ก,เด็กปฐมวัย	เด็กเล็ก,เด็กนักเรียน เจริญเติบโตสมวัย	สำนักปลัด
2	อาหารเสริม (นม)	-เพื่อให้เด็กได้รับสารอาหารจากนมที่ดื่ม	ศพด.,โรงเรียนในเขตพื้นที่ ต.ร่มเกล้า	500,000	1,500,000	1,500,000	1,500,000	1,500,000	จำนวนเด็กเล็ก,เด็กปฐมวัย	เด็กเล็ก,เด็กนักเรียน เจริญเติบโตสมวัย	สำนักปลัด
3	กิจกรรมส่งเสริมพัฒนาการเด็ก 4 ด้าน	-เพื่อให้เด็กได้รับการพัฒนาสมวัย	ศพด. 2 แห่ง	20,000	20,000	30,000	30,000	30,000	จำนวนเด็กเล็ก	เด็กได้รับการพัฒนาสมวัย	สำนักปลัด
4	เรียนรู้สู่โลกกว้าง	-เพื่อเสริมสร้างประสบการณ์ชีวิต	เด็กเล็ก/ผู้ปกครอง	50,000	20,000	20,000	20,000	20,000	จำนวนเด็กและผู้ปกครอง	เด็กได้เรียนรู้จากประสบการณ์จริง	สำนักปลัด
5	อบรมคัดกรองและส่งเสริมพัฒนาการเด็กปฐมวัย	-เพื่อพัฒนาความรู้ผู้ปกครอง และส่งเสริมพัฒนาการในเด็ก	เด็ก/ผู้ปกครอง	10,000	10,000	10,000	10,000	10,000	จำนวนเด็กและผู้ปกครอง	ผู้ปกครองมีความรู้ความเข้าใจพฤติกรรมและพัฒนาการเด็ก	สำนักปลัด
6	ส่งเสริมสุขภาพอนามัยและความปลอดภัยของผู้เรียน	-เพื่อเสริมสร้างวินัยการเรียนการเล่นที่ถูกต้อง	ศพด. 2 แห่ง	20,000	20,000	20,000	20,000	20,000	จำนวนเด็กเล็ก	เด็กมีวินัย สะอาด เรียนเล่นปลอดภัย	สำนักปลัด
7	ก่อสร้างรั้วศูนย์พัฒนาเด็กเล็กบ้านค่านางโกล	-เพื่อเป็นแนวเขตและสร้างความปลอดภัย	รั้วคอนกรีตบล็อก	82,000	82,000	-	-	-	ความยาวรั้ว	มีแนวเขตชัดเจนและ ศพด.มีความปลอดภัย	สำนักปลัด

ที่	โครงการพัฒนา	วัตถุประสงค์	เป้าหมาย (ผลผลิตของโครงการ)	งบประมาณ					ชี้วัด (KPI)	ผลลัพธ์ที่คาดว่าจะได้รับ	ผู้รับผิดชอบ
				2566 (บาท)	2567 บาท	2568 (บาท)	2569 (บาท)	2570 (บาท)			
8	วันเด็กแห่งชาติ	-เพื่อให้ความสำคัญกับเด็ก และให้แสดงออกอย่างเหมาะสม	เด็กในเขตพื้นที่	50,000	50,000	50,000	50,000	50,000	จำนวนผู้เข้าร่วมโครงการ	-เด็กได้แสดงออก รู้รักสามัคคี	-สำนักปลัด
9	ส่งเสริมทัศนสุขภาพในศูนย์พัฒนาเด็กเล็ก	-เพื่อเสริมสร้างอนามัยช่องปาก	ศพด.	20,000	20,000	20,000	20,000	20,000	จำนวนเด็ก	เด็กเล็กมีอนามัยช่องปากที่ดีครบ 100%	สำนักปลัด
10	สนามเด็กเล่นสร้างปัญญา	-เพื่อเสริมสร้างพัฒนาการเด็ก	สนามเด็กเล่น 2 แห่ง	-	200,000	-	-	-	จำนวนสนามเด็กเล่น	เด็กเล็กมีพัฒนาการเติบโตสมวัย	สำนักปลัด
11	ปรับปรุงซ่อมแซมอาคารเรียน รั้วโรงเรียน พร้อมจัดหาสื่อการเรียนการสอน*	-เพื่อให้อาคารเรียน รั้วมีสภาพมั่นคงแข็งแรง -เพื่อให้มีสื่อการเรียนการสอนทันสมัย	อุดหนุน ร.ร.บ้านนิคมร่มเกล้า	300,000	300,000	300,000	-	-	จำนวนพื้นที่ใช้สอย	อาคารเรียน รั้วมั่นคงแข็งแรงปลอดภัย สื่อการเรียน การสอนทันสมัย	สำนักปลัด
12	ก่อสร้างอาคารเรียนอนุบาลโรงเรียนบ้านหนองนกเขียน*	-เพื่อให้มีอาคารเรียนที่เพียงพอ	อาคารเรียน อเนกประสงค์ 1 หลัง	350,000	350,000	-	-	-	ขนาดพื้นที่ใช้สอย	มีอาคารเรียนสำหรับชั้นอนุบาล	สำนักปลัด
13	อบรมการใช้ประโยชน์จากพลังงานทดแทน	-เพื่อปลูกจิตสำนึกการอนุรักษ์พลังงาน เพื่อประหยัดไฟฟ้า	ร.ร.บ้านนิคม ร่มเกล้า	20,000	20,000	20,000	20,000	20,000	จำนวน นร./ผู้เรียน (คน)	นร.ตระหนักรู้ประหยัดพลังงานในชีวิตประจำวัน	สำนักปลัด
14	ค่ายภาษาอังกฤษพาเพลิน (English Camp Fun)	-เพื่อพัฒนาทักษะภาษาอังกฤษ -เพื่อพัฒนาผลสัมฤทธิ์ทางการเรียนภาษาอังกฤษ	อุดหนุน ร.ร.บ้านหนองนกเขียน	12,000	12,000	12,000	12,000	12,000	จำนวน นร./ผู้เรียน (คน)	นร.มีทักษะการฟัง การอ่าน ภาษาอังกฤษดีขึ้น	สำนักปลัด
15	ขับเคลื่อนหลักปรัชญาเศรษฐกิจพอเพียงสู่สถานศึกษา	-เพื่อเสริมสร้างองค์ความรู้เศรษฐกิจพอเพียง	โรงเรียนในเขตพื้นที่ 4 แห่ง	200,000	200,000	200,000	200,000	200,000	จำนวน นร.ที่เข้าร่วมโครงการ	นร.มีความรู้ความเข้าใจหลักเศรษฐกิจพอเพียง นำไปปฏิบัติ	สำนักปลัด

ที่	โครงการพัฒนา	วัตถุประสงค์	เป้าหมาย (ผลผลิตของโครงการ)	งบประมาณ					ชี้วัด (KPI)	ผลลัพธ์ที่คาดว่าจะได้รับ	ผู้รับผิดชอบ
				2566 (บาท)	2567 บาท	2568 (บาท)	2569 (บาท)	2570 (บาท)			
16	ปรับปรุงห้องคอมพิวเตอร์*	-เพื่อบำรุงรักษาห้องเรียนให้มีความมั่นคงแข็งแรง สะอาด สวยงาม รองรับการเรียนรู้การสอน	ร.ร.บ้านค่านางโกล	100,000	100,000	100,000	-	-	จำนวน นร./ผู้เรียน (คน)	มีห้องคอมพิวเตอร์พร้อมอุปกรณ์ สื่อที่ทันสมัย	สำนักปลัด
17	โครงการพัฒนาคุณภาพผู้เรียนปฐมวัย	-เพื่อพัฒนาทักษะการเรียนรู้ในเด็กปฐมวัย	อุดหนุน ร.ร.บ้านค่านางโกล	-	25,000	25,000	25,000	25,000	จำนวน นร./ผู้เรียน (คน)	นักเรียนมีทักษะวิชาการเพิ่มขึ้น	สำนักปลัด
18	ค่ายสื่อเทคโนโลยีเพื่อการสื่อสาร (ITC)	-เพื่อพัฒนาทักษะการเรียนรู้สื่อสารเทคโนโลยี	อุดหนุน ร.ร.บ้านค่านางโกล	25,000	25,000	25,000	25,000	25,000	จำนวน นร./ผู้เรียน (คน)	นร.พัฒนาดนมากขึ้น ใช้สื่อสร้างสรรค์	สำนักปลัด
19	ปรับปรุงพัฒนาสื่อการเรียนการสอน (ห้องเรียนอนุบาล และห้องเรียนประถมศึกษา)*	-เพื่อบำรุงรักษา จัดทำวัสดุการเรียนการสอน ให้มีมาตรฐานและเพียงพอ	อุดหนุน ร.ร.บ้านค่านางโกล	100,000	100,000	100,000	-	-	จำนวน นร./ผู้เรียน (คน)	มีสื่อการเรียนการสอนที่ทันสมัยเพียงพอ	สำนักปลัด
20	เครื่องเล่นสนาม ชุดป็นปาย ศูนย์พัฒนาเด็กเล็ก*	-เพื่อให้มีเครื่องเล่นสนามชุดป็นปายสำหรับเด็กเล็ก	เครื่องเล่นสนาม จำนวน 2 ชุด	200,000	200,000	200,000	-	-	จำนวนเครื่องเล่น (ชุด)	มีเครื่องเล่นเสริมสร้างพัฒนาการเจริญเติบโตเด็กเล็ก	สำนักปลัด
21	ปรับปรุงซ่อมแซมถนนคอนกรีตเสริมเหล็กภายในโรงเรียน*	-เพื่ออำนวยความสะดวกปลอดภัยในการสัญจรภายในโรงเรียน	กว้าง 5 เมตร ยาว 443 เมตร	-	1,135,000	1,135,000	-	-	ความยาวถนน/ขนาดพื้นที่ (ม./ตร.ม.)	การสัญจรภายใน ร.ร.สะดวกปลอดภัยขึ้น	กองช่าง
22	ค่ายวิชาการ	-เพื่อพัฒนาทักษะด้านภาษาแก่ผู้เรียน	อุดหนุน ร.ร.บ้านค่านางโกล	25,000	25,000	25,000	25,000	25,000	จำนวน นร./ผู้เรียน (คน)	นร.มีทักษะทางวิชาการเพิ่มขึ้น	สำนักปลัด

ที่	โครงการพัฒนา	วัตถุประสงค์	เป้าหมาย (ผลผลิตของโครงการ)	งบประมาณ					ชี้วัด (KPI)	ผลลัพธ์ที่คาดว่าจะได้รับ	ผู้รับผิดชอบ
				2566 (บาท)	2567 บาท	2568 (บาท)	2569 (บาท)	2570 (บาท)			
23	จัดหาสื่อเทคโนโลยีเพื่อพัฒนาการเรียนการสอนสมัยใหม่โรงเรียนร่มเกล้าพิทยาสรรค์*	-เพื่อให้มีเครื่องมือสำหรับการเรียนการสอนที่ทันสมัยและเพียงพอ	-เครื่องคอมพิวเตอร์ All in one 8 เครื่อง -โต๊ะคอมพิวเตอร์ 8 ตัว -เครื่องฉายโปรเจคเตอร์พร้อมจอร์รับภาพ 1 ชุด -กล่องวีดีโอพร้อมขาตั้ง 1 ชุด -ชุดเครื่องเสียงภายในอาคาร 1ชุด -แผงโซล่าเซลล์พร้อมชุดอุปกรณ์	220,000	220,000	-	-	-	จำนวนวัสดุอุปกรณ์ (เครื่อง/ตัว/ชุด)	มีสื่อ/เครื่องมือ การเรียนการสอนที่ทันสมัย มีประสิทธิภาพ	สำนักปลัด
24	ปรับปรุงต่อเติมรั้วโรงเรียน*	-เพื่อให้รั้วโรงเรียนมีความมั่นคงแข็งแรง	รั้ว ร.ร.ร่มเกล้าพิทยาสรรค์	80,000	80,000	-	-	-	ความยาวรั้ว/ขนาดพื้นที่	ร.ร.มีรั้วที่มั่นคงแข็งแรง นร.มีความปลอดภัย	สำนักปลัด
25	จัดหาอุปกรณ์สื่อการเรียนการสอนโรงเรียนบ้านหนองนกเขียน*	-เพื่อให้มีสื่อการเรียนการสอนที่ทันสมัย	-เครื่องฉายโปรเจคเตอร์พร้อมจอร์รับภาพ 1 ชุด -โต๊ะ-เก้าอี้เรียน 10 ชุด	-	100,000	100,000	100,000	-	จำนวนวัสดุอุปกรณ์ (เครื่อง/ตัว/ชุด)	มีอุปกรณ์/เครื่องมือใช้ในการเรียนการสอน	สำนักปลัด
26	ฟาร์มอัจฉริยะ (Smart Farm)	-เพื่อพัฒนาทักษะงานอาชีพแก่ นร.	อุดหนุน ร.ร.บ้านนิคมร่มเกล้า	30,000	30,000	30,000	30,000	30,000	จำนวน นร./ผู้เรียน (คน)	นร.มีทักษะความรู้อาชีพ	สำนักปลัด
27	ปลูกผักไฮโดรโปนิกส์ในโรงเรียน	-เพื่อพัฒนาทักษะงานอาชีพแก่ นร.	อุดหนุน ร.ร.บ้านหนองนกเขียน	20,000	20,000	20,000	20,000	20,000	จำนวน นร./ผู้เรียน (คน)	นร.มีทักษะความรู้อาชีพ	สำนักปลัด

ที่	โครงการพัฒนา	วัตถุประสงค์	เป้าหมาย (ผลผลิตของโครงการ)	งบประมาณ					ชี้วัด (KPI)	ผลลัพธ์ที่คาดว่าจะได้รับ	ผู้รับผิดชอบ
				2566 (บาท)	2567 บาท	2568 (บาท)	2569 (บาท)	2570 (บาท)			
2	สื่อการสอนเพื่อพัฒนาการศึกษา	-เพื่อให้มีสื่อเทคโนโลยีเพื่อการสอนที่ทันสมัย	อุดหนุน ร.ร.บ้านหนองนกเขียน	-	30,000	30,000	-	-	จำนวนสื่อการสอน (เครื่อง/ชุด)	นร.เรียนรู้ผ่านสื่อสมัยใหม่	-สำนักปลัด
29	พัฒนาและส่งเสริมสุขภาพเด็กโดยผ่านชุดฝึกพัฒนาการเด็ก	-เพื่อเสริมสร้างพัฒนาการเด็ก	อุดหนุน ร.ร.บ้านหนองนกเขียน	30,000	-	-	-	-	จำนวน นร./ผู้เรียน (คน)	นร.มีพัฒนาการที่ดีขึ้น	-สำนักปลัด
30	ก่อสร้างหลังคาทรงโดมสนามเด็กเล่น ศพด.บ้านค่านางโกล	-เพื่อให้มีอาคารบังแดด/ฝน สนามเด็กเล่น	กว้าง 8 ม. ยาว 12 ม.	429,000	-	-	-	-	ขนาดพื้นที่ใช้สอย	เด็กเล็กเล่นเครื่องเล่นได้ตลอดเวลา	-กองช่าง
31	ปรับปรุงอาคารเรียนและภูมิทัศน์ กศน.ต.ร่มเกล้า*	-เพื่อบำรุงรักษาอาคารให้มั่นคงแข็งแรงปลอดภัยกับผู้เรียนและให้มีภูมิทัศน์สวยงาม	กศน.ต.ร่มเกล้า	30,000	30,000	-	-	-	ขนาดพื้นที่	อาคารมั่นคงแข็งแรงสวยงาม	-สำนักปลัด
32	จัดซื้อเก้าอี้เลคเชอร์/นั่งเรียน. กศน.ต.ร่มเกล้า*	-เพื่อให้มีเก้าอี้เรียนสำหรับนักศึกษา	เก้าอี้เลคเชอร์/นั่งเรียน เบาะพับ 20 ตัว	24,000	24,000	-	-	-	จำนวนเก้าอี้(ตัว)	มีเก้าอี้เรียนเพียงพอแก่นักศึกษา	-สำนักปลัด
33	ก่อสร้างถนน คสล. ทางเข้าศูนย์พัฒนาเด็กเล็ก บ้านค่านางโกล	-เพื่อให้เด็ก/ผู้ปกครองเดินทางได้สะดวก	กว้าง 3 เมตร ยาว 16 เมตร หนา 0.15 เมตร	-	28,000	28,000	-	-	ความยาว/ขนาดพื้นที่ (ม./ตร.ม.)	เด็กเล็ก ผดด. ผู้ปกครอง เดินทางสะดวกขึ้น	-กองช่าง
34	เทพื้น คสล. หน้าอาคาร ศพด.บ้านค่านางโกล	-เพื่อให้อำนวยความสะดวกปลอดภัย	พื้น คสล. กว้าง 6 ม. ยาว 10 ม. หนา 0.10 ม.	-	100,000	100,000	-	-	ขนาด พท.ก่อสร้าง (ตร.ม.)	มีพื้นที่จัดกิจกรรมนอกอาคาร	-กองช่าง
35	จัดซื้อเครื่องปรับอากาศแยกส่วน แบบติดผนัง (ระบบ Inverter)*	-เพื่อปรับสภาพอากาศให้เหมาะสมต่อการเรียนการสอน	เครื่องปรับอากาศ ขนาด 24,000 บีทียู จำนวน 7 เครื่อง	-	265,000	265,000	-	-	จำนวนเครื่องปรับอากาศ	มีสภาพอากาศเหมาะสมต่อการเรียนการสอน	-กองช่าง

ที่	โครงการพัฒนา	วัตถุประสงค์	เป้าหมาย (ผลผลิตของโครงการ)	งบประมาณ					ชี้วัด (KPI)	ผลลัพธ์ที่คาดว่าจะได้รับ	ผู้รับผิดชอบ
				2566 (บาท)	2567 บาท	2568 (บาท)	2569 (บาท)	2570 (บาท)			
36	จัดซื้อชุดโต๊ะเก้าอี้สำหรับเด็กอนุบาล/ปฐมวัย*	-เพื่อเสริมสร้างพัฒนาการเด็กสมวัย	โต๊ะ-เก้าอี้ จำนวน 20 ชุด	-	138,000	138,000	-	-	จำนวนโต๊ะ-เก้าอี้	มีอุปกรณ์การเรียนการสอนที่เพียงพอ	สำนักปลัด
37	ก่อสร้างที่เตรียม-ประกอบอาหาร	-เพื่อให้มีที่เตรียมอาหารที่ได้มาตรฐาน ถูกสุขลักษณะอนามัย	ศพด. บ้านหนองนกเขียน และ ศพด.บ้านค่านางโือก	-	120,000	120,000	120,000	-	ขนาดพื้นที่ก่อสร้าง ตร.ม.	มีสถานที่จัด เตรียมอาหารที่เหมาะสมเพียงพอ	กองช่าง
38	จัดซื้อเครื่องคอมพิวเตอร์สำหรับงานสำนักงาน	-เพื่อให้มีเครื่องมือการปฏิบัติงานที่ทันสมัย	เครื่องคอมพิวเตอร์ ศพด. 3 ชุด	-	60,000	60,000	60,000	-	จำนวนเครื่องคอมพิวเตอร์/ชุด	มีเครื่องมือ สื่อการเรียนการสอนทันสมัย	สำนักปลัด
39	การแข่งขันกีฬาศูนย์พัฒนาเด็กเล็ก	-เพื่อเสริมสร้างพัฒนาการเด็กเล็ก	กิจกรรมแข่งขันกีฬา ศพด. 2 ศูนย์	15,000	30,000	30,000	30,000	30,000	จำนวน เด็กเล็กผู้ร่วมกิจกรรม (คน)	เด็กมีพัฒนาการ ร่างกายโตสมวัย	สำนักปลัด
40	ขับเคลื่อนหลักปรัชญาเศรษฐกิจพอเพียงสู่สถานศึกษา	-เพื่อส่งเสริมการเรียนรู้เศรษฐกิจพอเพียง	อุดหนุน ร.ร.ร่มเกล้าพิทยาสรรค์	-	30,000	30,000	30,000	30,000	จำนวน นร. ผู้เข้าร่วมกิจกรรม	นร. นำร่องหลักปรัชญาฯ สู่การปฏิบัติ	สำนักปลัด
41	ก่อสร้างอาคารโดมอเนกประสงค์ ศพด.บ้านค่านางโือก	-เพื่อให้สามารถจัดกิจกรรมการเรียนการสอนได้ตลอดวัน	อาคารโดม 1 หลัง	-	500,000	500,000	500,000	500,000	ขนาดพื้นที่ (ตร.ม.)	สามารถจัดกิจกรรมการเรียนการสอนได้อย่างตลอดเวลา	กองช่าง
42	ปรับปรุงอาคารศูนย์พัฒนาเด็กเล็กบ้านหนองนกเขียน	-เพื่อให้อาคารมีสภาพที่ดีขึ้น	ศพด.บ้านหนองนกเขียน	-	500,000	500,000	500,000	500,000	ขนาดพื้นที่ใช้สอย	อาคาร ศพด.มีสภาพดี มีความมั่นคงแข็งแรง	-กองช่าง
43	โรงเรียนผู้สูงอายุ	-เพื่อส่งเสริมการเรียนรู้ตลอดชีวิต	ผู้สูงอายุตำบลร่มเกล้า	50,000	50,000	50,000	50,000	50,000	จำนวนผู้เข้าร่วมโครงการ	ผู้สูงอายุสุขภาพกายใจที่สมบูรณ์	สำนักปลัด
รวม 42 โครงการ				4,532,000	8,289,000	7,393,000	4,997,000	4,717,000			

2. ยุทธศาสตร์การส่งเสริมคุณภาพชีวิตและการบริหารบ้านเมืองที่ดี

2.3 แผนงาน สาธารณสุข

ที่	โครงการพัฒนา	วัตถุประสงค์	เป้าหมาย (ผลผลิตของโครงการ)	งบประมาณ					ชี้วัด (KPI)	ผลลัพธ์ที่คาดว่าจะได้รับ	ผู้รับผิดชอบ
				2566 (บาท)	2567 บาท	2568 (บาท)	2569 (บาท)	2570 (บาท)			
1	รณรงค์ป้องกันโรคระบาด สัตว์เลี้ยง	-เพื่อสร้างความรู้ ความรู้เฝ้าระวังการ ระบาดของโรค	รณรงค์ให้ความรู้ 7 หมู่บ้าน	20,000	20,000	20,000	20,000	20,000	จำนวนหมู่บ้าน	ชุมชนหมู่บ้าน ปลอดโรคระบาดใน สัตว์	สำนักปลัด
2	สัตว์ปลอดโรคคน ปลอดภัยจากโรคพิษสุนัข บ้าตามพระปณิธานศาสตรา จารย์ ดร.สมเด็จพะเจ้า น้องนางเธอ เจ้าฟ้าจุฬา ภรณวลัยลักษณ์ อัครราช กุมารี กรมพระศรีสวาง ควัฒนวรขัตติยราชนารี	-เพื่อป้องกันและ แก้ไขปัญหาโรคพิษ สุนัขบ้า	ฉีดวัคซีนสุนัข-แมว 7 หมู่บ้าน	30,000	30,000	30,000	30,000	30,000	จำนวนสุนัขและ แมว	ชุมชนปลอดโรคพิษ สุนัขบ้า	สำนักปลัด
3	สำรวจข้อมูลจำนวนสัตว์ และขึ้นทะเบียนสัตว์ ตาม โครงการสัตว์ปลอดโรคคน ปลอดภัยจากโรคพิษสุนัข บ้า ตามพระปณิธานฯ	-เพื่อให้ได้ข้อมูลสัตว์ เลี้ยงที่ถูกต้องและ เป็นปัจจุบัน	สุนัข-แมว 7 หมู่บ้าน	8,000	8,000	8,000	8,000	8,000	จำนวนสุนัขและ แมว	มีข้อมูลสุนัขและ แมวที่ถูกต้องและ เป็นปัจจุบัน	สำนักปลัด
4	โครงการพระราชดำริ ด้าน สาธารณสุข	-เพื่อเสริมสร้าง คุณภาพชีวิต สุข ภาวะประชาชนและ ชุมชน	อบรม กม./อสม. 7 หมู่บ้าน	140,000	140,000	140,000	140,000	140,000	จำนวนผู้เข้าร่วม โครงการ	คณะกรรมการ หมู่บ้าน/อสม.มี ความรู้ความเข้าใจ	

ที่	โครงการพัฒนา	วัตถุประสงค์	เป้าหมาย (ผลผลิตของโครงการ)	งบประมาณ					ชี้วัด (KPI)	ผลลัพธ์ที่คาดว่าจะได้รับ	ผู้รับผิดชอบ
				2566 (บาท)	2567 บาท	2568 (บาท)	2569 (บาท)	2570 (บาท)			
5	ป้องกันและแก้ไขปัญหาเอ็ดส์และเพศสัมพันธ์แก่เยาวชน	-เพื่อเสริมสร้างความรู้ความเข้าใจโรคติดต่อจากเพศสัมพันธ์	นักเรียนในตำบลร่มเกล้า	30,000	30,000	30,000	30,000	30,000	จำนวนนักเรียนที่เข้าร่วมโครงการ	ผู้เข้าร่วมโครงการมีความรู้ความเข้าใจและรู้จักป้องกันตนเองจากโรคติดต่อทางเพศสัมพันธ์	สำนักปลัด
6	ป้องกันและควบคุมโรคไข้เลือดออกแบบบูรณาการ	เพื่อป้องกันและแก้ไขปัญหาไข้เลือดออก	อบรม/รณรงค์กำจัดลูกน้ำยุงลาย/ฉีดพ่นยากำจัดยุงลาย 7 หมู่บ้าน	60,000	60,000	60,000	60,000	60,000	อัตราการระบาดลดลง	ชุมชนปลอดโรคไข้เลือดออก	สำนักปลัด
7	เยาวชนรุ่นใหม่ห่างไกลยาเสพติด	-เพื่อเสริมสร้างความรู้ความเข้าใจพิษภัยของยาเสพติด	อบรมเด็กนักเรียน	30,000	30,000	30,000	30,000	30,000	จำนวนผู้เข้าร่วมโครงการ	ปัญหายาเสพติดในชุมชน ผู้เสพยาใ้มน้อยลง	สำนักปลัด
8	เดิน-วิ่ง เพื่อสุขภาพ	-เพื่อส่งเสริมการออกกำลังกาย	ประชาชนทุกภาคส่วน 7 หมู่บ้าน	30,000	30,000	30,000	30,000	30,000	จำนวนผู้เข้าร่วมกิจกรรม (คน)	ประชาชนมีสุขภาพร่างกายสมบูรณ์แข็งแรง	สำนักปลัด
9	วิถีชีวิตใหม่ภายใต้การระบาดของโรคอุบัติใหม่ (COVID-19)	-เพื่อเสริมสร้างความรู้ความเข้าใจ แนวทางการดำรงชีวิตในสภาวะการเกิดโรคระบาดร้ายแรง	ฝึกอบรมประชาชนทั่วไป 1 ครั้ง จำนวน 70 คน	50,000	-	-	-	-	จำนวนผู้เข้าร่วมโครงการ (คน)	ประชาชนมีความรู้ใช้ชีวิตเฝ้าระวังป้องกันตนเองในสถานการณ์ระบาดของโรค	สำนักปลัด
10	การฝึกอบรมปฐมพยาบาลและปฏิบัติการแพทย์ขั้นพื้นฐาน (EMR)	-เพื่อเสริมสร้างความรู้ ทักษะผู้ปฏิบัติงานการแพทย์ฉุกเฉินขั้นต้น	ฝึกอบรมบุคลากร/อส.ม./อปพร. จำนวน 30 คน	50,000	30,000	30,000	30,000	30,000	จำนวนผู้เข้าร่วมโครงการ (คน)	ผู้ปฏิบัติงานการแพทย์ฉุกเฉินมีความรู้ทักษะปฏิบัติหน้าที่ได้อย่างมีประสิทธิภาพ	สำนักปลัด

ที่	โครงการพัฒนา	วัตถุประสงค์	เป้าหมาย (ผลผลิตของโครงการ)	งบประมาณ					ชี้วัด (KPI)	ผลลัพธ์ที่คาดว่าจะได้รับ	ผู้รับผิดชอบ
				2566 (บาท)	2567 บาท	2568 (บาท)	2569 (บาท)	2570 (บาท)			
10	การฝึกอบรมปฐมพยาบาลและปฏิบัติการแพทย์ขั้นพื้นฐาน (EMR)	-เพื่อเสริมสร้างความรู้ ทักษะ ผู้ปฏิบัติงาน	ฝึกอบรมบุคลากร/อส.ม./อปพร. จำนวน 30 คน	50,000	30,000	30,000	30,000	30,000	จำนวนผู้เข้าร่วมโครงการ (คน)	ผู้ปฏิบัติงานมีทักษะปฏิบัติอย่างมีประสิทธิภาพ	สำนักปลัด
11	สวนสุขภาพเทศบาลตำบลร่มเกล้า	-เพื่อให้มีสวนหรือลานออกกำลังกายกลางแจ้ง	สวนหรือลานสุขภาพพร้อมเครื่องออกกำลังกายกลางแจ้ง 15 เครื่อง	-	850,000	850,000	850,000	-	จำนวนเครื่องออกกำลังกาย	มีสวนสุขภาพและเครื่องออกกำลังกายบริหารกล้ามเนื้อมาตรฐาน	สำนักปลัด
12	ระบบบริการ การแพทย์ฉุกเฉิน (EMS) เทศบาลตำบลร่มเกล้า	-เพื่อการบริการช่วยเหลือคนไข้ได้อย่างมีประสิทธิภาพ	บริการนำส่งคนไข้ฉุกเฉินในเขตพื้นที่ตำบลร่มเกล้า	290,000	300,000	350,000	450,000	500,000	จำนวนผู้ป่วยฉุกเฉินได้รับการช่วยเหลือ	คนไข้ได้รับความช่วยเหลือ ลดความสูญเสีย	สำนักปลัด
13	เสริมสร้างสุขภาพเชิงรุกเพื่อลดภาวะคลอดก่อนกำหนด	-เพื่อให้หญิงตั้งครรภ์ตระหนักรู้อันตรายภาวะคลอดก่อนกำหนด	หญิงตั้งครรภ์ในตำบลร่มเกล้า	-	20,000	20,000	20,000	20,000	จำนวนหญิงตั้งครรภ์	ลดภาวะการคลอดก่อนกำหนด	สำนักปลัด
14	จัดซื้อเครื่องฟั่นหมอกควั่นสะพายไหล่ที่ใช้ในงานสาธารณสุข	-เพื่อฉีดพ่นหมอกควั่นป้องกันการแพร่ระบาดของโรคติดต่อ	เครื่องฟั่นหมอกควั่น จำนวน 3 เครื่อง	162,200	162,200	162,200	-	-	จำนวนเครื่อง	อัตราผู้ป่วยโรคไข้เลือดออกลดลง	สำนักปลัด
15	ปรับปรุงซ่อมแซมอาคารโรงพยาบาลส่งเสริมสุขภาพตำบล บ้านสุริโย	-เพื่อให้อาคารมีสภาพมั่นคงแข็งแรงปลอดภัย	อาคาร รพ.สต.บ้านสุริโย	-	68,900	-	-	-	ปริมาณงาน/ขนาดพื้นที่ปรับปรุง	-อาคารมีความมั่นคงแข็งแรงและปลอดภัย	กองช่าง
รวม 14 โครงการ				950,2000	1,740,200	1,740,000	1,728,000	928,000			

2. ยุทธศาสตร์การส่งเสริมคุณภาพชีวิตและการบริหารบ้านเมืองที่ดี

กลยุทธ์ พัฒนาส่งเสริมสนับสนุนการจัดสวัสดิการชุมชน

2.4 สังคมสงเคราะห์

ที่	โครงการพัฒนา	วัตถุประสงค์	เป้าหมาย (ผลผลิตของโครงการ)	งบประมาณ					ชี้วัด (KPI)	ผลลัพธ์ที่คาดว่าจะได้รับ	ผู้รับผิดชอบ
				2566 (บาท)	2567 บาท	2568 (บาท)	2569 (บาท)	2570 (บาท)			
1	สงเคราะห์ช่วยเหลือผู้ประสบปัญหาทางสังคม ผู้ด้อยโอกาส กลุ่มเปราะบาง	-เพื่อสงเคราะห์ช่วยเหลือผู้ได้รับความเดือดร้อนทางสังคมด้านต่าง ๆ	ประชาชนที่มีภูมิลำเนาในตำบลร่มเกล้า	50,000	50,000	50,000	50,000	50,000	จำนวนผู้ได้รับความช่วยเหลือ (คน/ครัวเรือน)	ผู้ได้รับการสงเคราะห์ที่มีปัจจัยในการดำรงชีพ	สำนักปลัด
2	ส่งเสริมสนับสนุนกองทุนสวัสดิการชุมชนตำบลร่มเกล้า	-เพื่อสนับสนุนการดำเนินงานกองทุนฯ	กองทุนสวัสดิการฯ	50,000	50,000	50,000	50,000	50,000	จำนวนผู้ได้รับสวัสดิการ	ประชาชนได้รับสวัสดิการอย่างทั่วถึง	สำนักปลัด
3	ให้ทุนการศึกษาแก่เด็กนักเรียนผู้ยากจน หรือผู้ด้อยโอกาส	-เพื่อช่วยเหลือค่าใช้จ่ายในการศึกษาของนักเรียนเรียนดี ซึ่งเป็นผู้ยากจนหรือผู้ด้อยโอกาส	นักเรียนยากจน/ด้อยโอกาสในระดับประถมศึกษา-มัธยม ในตำบลร่มเกล้า	50,000	50,000	50,000	50,000	50,000	จำนวนนักเรียนกลุ่มเป้าหมาย	นร.ได้รับการช่วยเหลือค่าใช้จ่ายในการศึกษา	สำนักปลัด
รวม 3 โครงการ				150,000	150,000	150,000	150,000	150,000			

2.5 แผนงาน งบกลาง

ที่	โครงการพัฒนา	วัตถุประสงค์	เป้าหมาย (ผลผลิตของโครงการ)	งบประมาณ					ชี้วัด (KPI)	ผลลัพธ์ที่คาดว่าจะได้รับ	ผู้รับผิดชอบ
				2566 (บาท)	2567 บาท	2568 (บาท)	2569 (บาท)	2570 (บาท)			
1	เบี้ยยังชีพผู้สูงอายุ	-เพื่อสงเคราะห์ ช่วยเหลือสวัสดิการ ผู้สูงอายุ	ผู้สูงอายุ 7 หมู่บ้าน	4,100,000	4,100,000	4,200,000	4,200,000	4,300,000	จำนวนผู้สูงอายุ (คน)	ผู้สูงอายุมีคุณภาพ ชีวิตดีขึ้น	สำนักปลัด
2	เบี้ยยังชีพผู้พิการ	-เพื่อสงเคราะห์ ช่วยเหลือสวัสดิการผู้ พิการ	ผู้พิการ 7 หมู่บ้าน	1,320,000	1,320,000	1,350,000	1,350,000	1,350,000	จำนวนผู้พิการ (คน)	ผู้พิการมีคุณภาพ ชีวิตดีขึ้น	สำนักปลัด
3	เบี้ยยังชีพผู้ป่วยเอดส์	-เพื่อสงเคราะห์ ช่วยเหลือสวัสดิการ ผู้ป่วยเอดส์	ผู้ป่วยเอดส์	30,000	30,000	30,000	30,000	30,000	จำนวนผู้ป่วย เอดส์ (คน)	ผู้ป่วยเอดส์มี คุณภาพชีวิตดีขึ้น	สำนักปลัด
รวม 3 โครงการ				5,450,000	5,450,000	5,580,000	5,580,000	5,680,000			

2. ยุทธศาสตร์การส่งเสริมคุณภาพชีวิตและการบริหารบ้านเมืองที่ดี

2.5 แผนงาน เคหะและชุมชน

ที่	โครงการพัฒนา	วัตถุประสงค์	เป้าหมาย (ผลผลิตของโครงการ)	งบประมาณ					ชี้วัด (KPI)	ผลลัพธ์ที่คาดว่าจะได้รับ	ผู้รับผิดชอบ
				2566 (บาท)	2567 บาท	2568 (บาท)	2569 (บาท)	2570 (บาท)			
1	ขยายติดตั้งไฟส่องทางหมู่บ้าน เทศบาลตำบลร่มเกล้า	เพื่อความปลอดภัยในชีวิตและทรัพย์สิน	ไฟส่องทาง	100,000	100,000	100,000	100,000	100,000	จำนวนชุดโคมไฟ	ประชาชนมีความปลอดภัยในชีวิตและทรัพย์สิน	กองช่าง
2	ติดตั้งไฟสัญญาณเตือนจุดเสี่ยงทางแยกทางร่วม	เพื่อความปลอดภัยในการใช้รถใช้ถนน	ติดตั้งไฟสัญญาณ/ไฟกระพริบ 7 หมู่บ้าน	80,000	-	-	-	-	จำนวนชุดไฟสัญญาณ	ลดอัตรา/ลดอุบัติเหตุจากการใช้รถใช้ถนน	กองช่าง
รวม 2 โครงการ				180,000	100,000	100,000	100,000	100,000			

2. ยุทธศาสตร์การส่งเสริมคุณภาพชีวิตและการบริหารบ้านเมืองที่ดี

2.6 แผนงาน สร้างความเข้มแข็งชุมชน

ที่	โครงการพัฒนา	วัตถุประสงค์	เป้าหมาย (ผลผลิตของโครงการ)	งบประมาณ					ชี้วัด (KPI)	ผลลัพธ์ที่คาดว่าจะได้รับ	ผู้รับผิดชอบ
				2566 (บาท)	2567 บาท	2568 (บาท)	2569 (บาท)	2570 (บาท)			
1	ประชาคมทบทวน ปรับปรุง แผนพัฒนา ท้องถิ่น	-เพื่อส่งเสริมการมีส่วนร่วมฯ -เพื่อให้แผนพัฒนา ท้องถิ่นทันสมัยเป็น ปัจจุบัน	อบรม/ประชาคม	30,000	30,000	30,000	30,000	30,000	จำนวนผู้เข้าร่วม โครงการ	ท้องถิ่นมี แผนพัฒนาที่ดีโดย กระบวนการมีส่วนร่วม	สำนักปลัด
2	พัฒนาศักยภาพกลุ่มผู้ผลิต/ ทอผ้าฝ้าย	- เพื่อให้ประชาชนมี อาชีพเสริมเพิ่ม รายได้	ฝึกอบรมกลุ่มผู้ผลิต ทอ ผ้าฝ้าย ตำบลร่มเกล้า	30,000	30,000	30,000	30,000	30,000	จำนวนสมาชิก	- ประชาชนมี รายได้เพิ่มขึ้น - มีอาชีพที่มั่นคง พึ่งพาตนเองได้	- สำนักปลัด
3	ส่งเสริมอาชีพแก่ประชาชน เทศบาลตำบลร่มเกล้า (สานตะกร้าจากเส้น พลาสติก)	เพื่อส่งเสริมให้ ประชาชนมีรายได้ เพิ่ม	ฝึกอบรมสานตะกร้า 1 รุ่น จำนวน 35 คน	20,000	20,000	20,000	20,000	20,000	จำนวนสมาชิก/ผู้ ร่วมโครงการ	-ผู้ร่วมโครงการมี ทักษะ ความรู้ พัฒนาสร้างอาชีพ ได้	สำนักปลัด
4	ฝึกอบรมอาชีพพระยาสัน กลุ่มสตรี/แม่บ้าน	- เพื่อให้ประชาชนมี อาชีพเสริมเพิ่ม รายได้	ฝึกอบรมประชาชน ทั่วไป ปีละ 1 รุ่น ๆ ละ 70 คน	100,000	100,000	100,000	100,000	100,000	ผู้เข้าอบรม/คน	- ประชาชนมี รายได้เพิ่มขึ้น - มีอาชีพที่มั่นคง พึ่งพาตนเองได้	- สำนักปลัด
5	ฝึกอบรมอาชีพพระยาสัน สำหรับเด็กและเยาวชน	-เพื่อส่งเสริมพัฒนา อาชีพให้แก่เด็กและ เยาวชน	เด็กและเยาวชน จำนวน 70 คน	100,000	100,000	100,000	100,000	100,000	จำนวนกลุ่มเป้า หมาย	-ผู้ฝึกอบรมนำความ ไปประกอบอาชีพ และมีรายได้	-สำนักปลัด

ที่	โครงการพัฒนา	วัตถุประสงค์	เป้าหมาย (ผลผลิตของโครงการ)	งบประมาณ					ชี้วัด (KPI)	ผลลัพธ์ที่คาดว่าจะได้รับ	ผู้รับผิดชอบ
				2566 (บาท)	2567 บาท	2568 (บาท)	2569 (บาท)	2570 (บาท)			
6	ฝึกอบรมอาชีพอาชีพระยะสั้นสำหรับผู้พิการ	-เพื่อพัฒนาสร้างอาชีพและรายได้ให้กับผู้พิการ	ผู้พิการ จำนวน 50 คน	50,000	50,000	50,000	50,000	50,000	จำนวนกลุ่มเป้าหมาย	-ผู้ฝึกอบรมนำความไปประกอบอาชีพและมีรายได้เลี้ยงชีพ	-สำนักปลัด
7	เศรษฐกิจพอเพียง เกษตรผสมผสานตามแนวพระราชดำริ	-เพื่อส่งเสริมให้ประชาชนนำหลักเศรษฐกิจพอเพียงมาใช้ประกอบอาชีพ	ประชาชนทั่วไป/ เกษตรกร	100,000	100,000	100,000	100,000	100,000	จำนวนกลุ่มเป้าหมาย	-เกษตรกรนำหลักปรัชญาเศรษฐกิจพอเพียงมาใช้ในการประกอบอาชีพเพิ่มขึ้น	-สำนักปลัด
8	สร้างทัศนคติแลจิตสำนึกในการอยู่ร่วมกันอย่างสมานฉันท์	-เพื่อสร้างความรักสามัคคีของคนในชุมชน	ฝึกอบรมประชาชนทั่วไป 1 รุ่น	30,000	30,000	30,000	30,000	30,000	จำนวนผู้เข้าร่วมโครงการ	-ชุมชนเข้มแข็ง รักสามัคคี	-สำนักปลัด
9	ศูนย์เรียนรู้หรือศูนย์ถ่ายทอดเทคโนโลยีการเกษตรอินทรีย์เทศบาลตำบลร่มเกล้า	-เพื่อให้ประชาชนมีศูนย์ศึกษา แหล่งเรียนรู้ หรือศูนย์ถ่ายทอดเทคโนโลยีการเกษตรอินทรีย์	ศูนย์เรียนรู้	-	300,000	-	-	-	จำนวนผู้ใช้ บริการศูนย์ฯ	-เกษตรกรมีแหล่งเรียนรู้ ศูนย์ศึกษาถ่ายทอดเทคโนโลยี	-สำนักปลัด - กองช่าง
10	สนับสนุนสภาเด็กและเยาวชนตำบลร่มเกล้า	-เพื่อให้การสนับสนุนสภาเด็กและเยาวชน	อุดหนุนกิจการสภาเด็กฯ	20,000	20,000	20,000	20,000	20,000	จำนวนกลุ่มเป้าหมาย	ลด ปัญหาเด็กและเยาวชน	-สำนักปลัด
11	ฝึกอบรมสิทธิหน้าที่พลเมืองภายใต้รัฐธรรมนูญการปกครองอันมีพระมหากษัตริย์ทรงเป็นประมุข	-เพื่อให้ผู้เข้าร่วมโครงการมีความรู้ความเข้าใจกฎหมาย สิทธิหน้าที่พลเมือง	ฝึกอบรมคณะผู้บริหารสมาชิกสภาฯ เจ้าหน้าที่และผู้นำท้องที่	30,000	30,000	30,000	30,000	30,000	จำนวนผู้เข้าอบรม	-กลุ่มเป้าหมายมีความรู้ความเข้าใจสิทธิหน้าที่ตามกฎหมายฯ	-สำนักปลัด

ที่	โครงการพัฒนา	วัตถุประสงค์	เป้าหมาย (ผลผลิตของโครงการ)	งบประมาณ					ชี้วัด (KPI)	ผลลัพธ์ที่คาดว่าจะได้รับ	ผู้รับผิดชอบ
				2566 (บาท)	2567 บาท	2568 (บาท)	2569 (บาท)	2570 (บาท)			
12	ส่งเสริมสนับสนุนการดำเนินงานกองทุนสวัสดิการชุมชน	-เพื่อให้ประชาชนมีกองทุนสวัสดิการชุมชน สามารถช่วยเหลือเกื้อกูลกัน	กองทุนสวัสดิการชุมชน	-	50,000	50,000	50,000	50,000	จำนวนสมาชิก	-ประชาชนมีสวัสดิการช่วยเหลือดูแลซึ่งกันและกันได้	-สำนักปลัด
13	กิจกรรมเชิดชู ยกย่อง ประชาชนจิตอาสา-จิตสาธารณะผู้บำเพ็ญประโยชน์ เพื่อสังคมส่วนรวม	-เพื่อสร้างขวัญและกำลังใจประชาชนจิตอาสาที่มีกำลังใจนั้นทำความดี	ประชาชนทั่วไป/ชุมชน หมู่บ้าน	20,000	20,000	20,000	20,000	20,000	จำนวนประชาชน/ชุมชน	กลุ่มเป้าหมายมีกำลังใจทำความดีสร้างชุมชนน่าอยู่	สำนักปลัด
14	กิจกรรมเชิดชูเกียรติ ประชาชน-ชุมชนผู้ดำรงวิถีชีวิตตามหลักเศรษฐกิจพอเพียง	-เพื่อสร้างขวัญและกำลังใจประชาชนหรือชุมชนที่น้อมนำหลักเศรษฐกิจพอเพียงมาใช้ในชีวิตประจำวัน	ประชาชนทั่วไป/ชุมชน หมู่บ้าน	20,000	20,000	20,000	20,000	20,000	จำนวนประชาชน/ชุมชน	กลุ่มเป้าหมายยึดมั่นดำรงชีพตามหลักเศรษฐกิจพอเพียง มีความเข้มแข็ง	สำนักปลัด
15	วัด ประชา รัฐ สร้างสุข เพื่อการพัฒนาที่ยั่งยืน	-เพื่อบูรณาการเสริมสร้างความเข้มแข็งชุมชน	จัดกิจกรรม 5 ส. ร่วมบ้าน วัด โรงเรียน	20,000	20,000	20,000	20,000	20,000	จำนวนผู้เข้าร่วมกิจกรรม	ชุมชนเข้มแข็ง การพัฒนาแบบมีส่วนร่วม	สำนักปลัด
รวม 15 โครงการ				570,000	820,000	620,000	620,000	340,000			

2. ยุทธศาสตร์การส่งเสริมคุณภาพชีวิตและการบริหารบ้านเมืองที่ดี

2.7 แผนงาน การเกษตร

ที่	โครงการพัฒนา	วัตถุประสงค์	เป้าหมาย (ผลผลิตของโครงการ)	งบประมาณ					ชี้วัด (KPI)	ผลลัพธ์ที่คาดว่าจะได้รับ	ผู้รับผิดชอบ
				2566 (บาท)	2567 บาท	2568 (บาท)	2569 (บาท)	2570 (บาท)			
1	ส่งเสริม สนับสนุนหมู่บ้าน นวัตกรรมวิสาหกิจพอเพียง	-เพื่อให้ประชาชนน้อม นำหลักเศรษฐกิจ พอเพียงมาเป็น แนวทางดำเนินชีวิต	7 หมู่บ้าน	70,000	70,000	70,000	70,000	70,000	จำนวนหมู่บ้าน	เป็นหมู่บ้าน/ ตำบลเศรษฐกิจ พอเพียงที่เข้มแข็ง	สำนักปลัด
2	ศูนย์เรียนรู้เกษตร ผสมผสาน ตามแนวทาง เศรษฐกิจพอเพียง หมู่ที่ 4	-เพื่อพัฒนาส่งเสริม ศูนย์เรียนรู้ฯ	ศูนย์เรียนรู้ฯ บ้าน หนองนกเขียน	30,000	30,000	30,000	30,000	30,000	จำนวนพื้นที่	เกษตรกรมีศูนย์ เรียนรู้ต้นแบบ	สำนักปลัด
3	บ้านนี้มีรัก ปลูกผักกินเอง	-เพื่อส่งเสริมการปลูก ผักกินเองใน ครัวเรือน	7 หมู่บ้าน	30,000	30,000	30,000	30,000	30,000	จำนวนครัวเรือน ผู้ปลูกผักกินเอง	ประชาชนมีผัก ปลอดสารพิษ บริโภคในครัวเรือน	สำนักปลัด
4	1 อปท. 1 สวนสมุนไพร เฉลิมพระเกียรติ	-เพื่อเฉลิมพระเกียรติ ฯ เนื่องในวันเฉลิม พระชนมพรรษา 28 ก.ค.	สวนสมุนไพรเทศบาล ตำบลร่มเกล้า	30,000	30,000	30,000	30,000	30,000	ขนาดพื้นที่สวน สมุนไพร	มีสวนสมุนไพร เป็น แหล่งเรียนรู้ ภูมิ ปัญญาพืชสมุนไพร ไทย	สำนักปลัด
รวม 4 โครงการ				160,000	160,000	160,000	160,000	160,000			

2. ยุทธศาสตร์การส่งเสริมคุณภาพชีวิตและการบริหารบ้านเมืองที่ดี

2.8 แผนงาน การพาณิชย์

ที่	โครงการพัฒนา	วัตถุประสงค์	เป้าหมาย (ผลผลิตของโครงการ)	งบประมาณ					ชี้วัด (KPI)	ผลลัพธ์ที่คาดว่าจะได้รับ	ผู้รับผิดชอบ
				2566 (บาท)	2567 บาท	2568 (บาท)	2569 (บาท)	2570 (บาท)			
1	อบรมการแปรรูปผลผลิตทางการเกษตรและผลิตภัณฑ์ชุมชน	-เพื่อส่งเสริมการสร้างมูลค่าเพิ่มผลผลิต	จัดอบรม ปีละ 1 รุ่น ๆ ละ 50 คน	100,000	100,000	100,000	100,000	100,000	จำนวนผู้เข้าอบรม	เกษตรกรมีทักษะพัฒนาฝีมือ สร้างรายได้เพิ่ม	สำนักปลัด
2	ตลาดนัดเทศบาล	-เพื่อกระตุ้นเศรษฐกิจฐานรากชุมชน	จัดตลาดนัดอาทิตย์ละ 1 ครั้ง	20,000	20,000	20,000	20,000	20,000	จำนวนผู้ซื้อ-ผู้ขาย	เศรษฐกิจหมุนเวียนในชุมชน	สำนักปลัด
รวม 2 โครงการ				120,000	120,000	120,000	120,000	120,000			

รายละเอียดโครงการพัฒนา
แผนพัฒนาท้องถิ่น (พ.ศ.2566-2570)

เทศบาลตำบลร่มเกล้า อำเภอนิคมน้ำอ้อย จังหวัดมุกดาหาร

- ก. ยุทธศาสตร์ชาติ 20 ปี : ยุทธศาสตร์ที่ 1 ด้านความมั่นคง
: ยุทธศาสตร์ที่ 4 ด้านการสร้างโอกาสและความเสมอภาคทางสังคม
- ข. แผนแม่บทยุทธศาสตร์ชาติ : ประเด็นที่ 1 ประเด็นความมั่นคง
: ประเด็นที่ 15 พลังทางสังคม
- ค. แผนพัฒนาเศรษฐกิจและสังคมแห่งชาติ ฉบับที่ 13 : หมายความว่า 8 ไทยมีพื้นที่และเมืองอัจฉริยะที่น่าอยู่ ปลอดภัย เด็ดขาดได้อย่างยั่งยืน
- ง. Sustainable Development Goals : SDGs เป้าหมายที่ 10 ลดความไม่เสมอภาคภายในและระหว่างประเทศ
เป้าประสงค์ที่ 10.2 ให้อำนาจและส่งเสริมความครอบคลุมด้านสังคม เศรษฐกิจและการเมืองสำหรับทุกคน โดยไม่คำนึงถึงอายุ เพศ ความบกพร่องทางร่างกาย เชื้อชาติ ชาติพันธุ์ แหล่งกำเนิด ศาสนา หรือสถานะทางเศรษฐกิจหรืออื่น ๆ ภายในปี 2573
เป้าหมายที่ 17 เสริมความเข้มแข็งให้แก่กลไกการดำเนินงานและฟื้นฟูสภาพหุ้นส่วนความร่วมมือระดับโลกสำหรับการพัฒนาที่ยั่งยืนการเงิน
เป้าประสงค์ที่ 17.1 เสริมความแข็งแกร่งของการระดมทรัพยากรภายในประเทศโดยรวมถึงผ่านทางการสนับสนุนระหว่างประเทศไปยังประเทศกำลังพัฒนา เพื่อพัฒนาขีดความสามารถภายในประเทศในการเก็บภาษีและรายได้อื่น ๆ ของรัฐ
- จ. ยุทธศาสตร์จังหวัด ประเด็นการพัฒนาด้านที่ 4 การพัฒนาเมืองและชุมชนน่าอยู่อย่างยั่งยืน
ประเด็นการพัฒนาด้านที่ 6 การเสริมสร้างความมั่นคงชายแดน
- ฉ. ยุทธศาสตร์การพัฒนาขององค์กรปกครองส่วนท้องถิ่นในเขตจังหวัดมุกดาหาร ยุทธศาสตร์ที่ 1 เสริมสร้างเมืองน่าอยู่
ยุทธศาสตร์ที่ 6
- ช. ยุทธศาสตร์การพัฒนาเทศบาลตำบลร่มเกล้า ยุทธศาสตร์ที่ 3 การจัดระเบียบชุมชนและสังคม

3. ยุทธศาสตร์การจัดระเบียบชุมชนและสังคม

3.1 แผนงานการรักษาความสงบภายใน

ที่	โครงการพัฒนา	วัตถุประสงค์	เป้าหมาย (ผลผลิตของ โครงการ)	งบประมาณ					ชี้วัด (KPI)	ผลลัพธ์ที่คาดว่าจะได้รับ	ผู้รับผิดชอบ
				2566 (บาท)	2567 บาท	2568 (บาท)	2569 (บาท)	2570 (บาท)			
1	การช่วยเหลือบรรเทาทุกข์ผู้ ได้รับความเดือดร้อนจากสว ธารณภัยต่าง ๆ	-เพื่อช่วยเหลือ ประชาชนที่ได้รับความ เดือดร้อน หรือได้รับ ผลกระทบจากภัยพิบัติ ทางธรรมชาติ	ผู้ประสบภัยทั้ง 7 หมู่บ้าน	550,000	550,000	550,000	550,000	550,000	ผู้ประสบภัยที่ ได้รับ การช่วย เหลือ	-ประชาชนผู้ประผู้ ได้รับความ เดือดร้อนหรือ ประสบภัย ธรรมชาติได้รับการ ช่วยเหลือ	-สำนักปลัด
2	การอบรม ทบทวน เจ้าหน้าที่กู้ชีพกู้ภัย	-เพื่อพัฒนาความรู้ ความสามารถ เจ้าหน้าที่ อปพร. ให้ สามารถปฏิบัติหน้าที่ ได้อย่างมีประสิทธิภาพ	จนท.หน่วยกู้ชีพ/ อปพร.	30,000	30,000	30,000	30,000	30,000	จำนวนกลุ่มเป้า หมาย	-เจ้าหน้าที่/อปพร. ปฏิบัติหน้าที่เผชิญ เหตุได้อย่างมี ประสิทธิภาพ	-สำนักปลัด
3	โครงการบูรณาการฝึกซ้อม แผนป้องกันอัคคีภัยประจำปี	-เพื่อเตรียมความพร้อม การรับมือ ป้องกัน อัคคีภัยให้แก่ประชาชน และพนักงานเทศบาล	ปีละ 1 ครั้ง	30,000	30,000	30,000	30,000	30,000	จำนวนหน่วยงาน /ผู้เข้าร่วมกิจกรรม	-การระงับอัคคีภัย อย่างมีประสิทธิภาพ	-สำนักปลัด
4	ฝึกอบรมกฎหมายสำหรับ ประชาชน	-เพื่อผู้นำชุมชนและ ประชาชนรู้และเข้าใจ หลักกฎหมาย สิทธิ และ หน้าที่พลเมือง	ผู้นำชุมชน/ผู้นำ กลุ่ม/ประชาชนทั่วไป จำนวน 70 คน	30,000	30,000	30,000	30,000	30,000	จำนวน กลุ่มเป้าหมาย	-ประชาชนมีความรู้ และเข้าใจกฎหมาย	-สำนักปลัด

ที่	โครงการพัฒนา	วัตถุประสงค์	เป้าหมาย (ผลผลิตของ โครงการ)	งบประมาณ					ชี้วัด (KPI)	ผลลัพธ์ที่คาดว่าจะได้รับ	ผู้รับผิดชอบ
				2566 (บาท)	2567 บาท	2568 (บาท)	2569 (บาท)	2570 (บาท)			
5	การบูรณาการฝึกซ้อมแผนอพยพหนีภัยผู้ประสบภัยน้ำท่วม/แผ่นดินถล่ม	-เพื่อเตรียมความพร้อมรับมือ การอพยพหนีภัยของประชาชนที่ประสบภัยน้ำท่วมแผ่นดินถล่ม	ฝึกซ้อมปีละ 1 ครั้ง	50,000	50,000	50,000	-	-	จำนวนผู้เข้าร่วม	-ประชาชนมีความรู้สามารถอพยพหนีภัยได้อย่างถูกวิธีและปลอดภัย	สำนักปลัด
6	ต่อเติมอาคารกักขังผู้ถูกขัง	-เพื่อเพิ่มขนาด/พื้นที่ใช้สอย	อาคารกักขังผู้ถูกขัง	-	100,000	100,000	-	-	จำนวน/ขนาดพื้นที่ใช้สอย	มีพื้นที่ใช้สอยอย่างเพียงพอ	กองช่าง
7	ก่อสร้างโรงจอดรถบรรทุกน้ำ*	เพื่อให้มีอาคารจอดรถบรรทุกทุกขนาดใหญ่	โรงจอดรถโครงเหล็ก กว้าง 10.3 ม. ยาว 12 ม. จำนวน 1 หลัง	-	250,000	250,000	-	-	ขนาดพื้นที่ใช้สอย/จำนวนอาคาร	มีพื้นที่จอดรถบรรทุกที่เพียงพอเป็นสัดส่วน	กองช่าง
รวม 7 โครงการ				690,000	1,040,000	1,040,000	640,000	640,000			

3. ยุทธศาสตร์การจัดระเบียบชุมชนและสังคม

3.2 สร้างความเข้มแข็งของชุมชน

ที่	โครงการพัฒนา	วัตถุประสงค์	เป้าหมาย (ผลผลิตของ โครงการ)	งบประมาณ					ชี้วัด (KPI)	ผลลัพธ์ที่คาดว่าจะได้รับ	ผู้รับผิดชอบ
				2566 (บาท)	2567 บาท	2568 (บาท)	2569 (บาท)	2570 (บาท)			
1	ประชาคมทบทวน ปรับปรุงแผนพัฒนา ท้องถิ่นประจำปี	-เพื่อเสริมสร้างความรู้ ประชาคมเกี่ยวกับการ จัดทำแผนพัฒนา -เพื่อให้แผนพัฒนา ท้องถิ่นทันสมัยเป็น ปัจจุบัน	ประชาคมแผน ระดับหมู่บ้าน/ ระดับตำบล	30,000	30,000	30,000	30,000	30,000	จำนวนผู้เข้าร่วม โครงการ	ท้องถิ่นมี แผนพัฒนาที่ดีโดย กระบวนการมีส่วนร่วม ร่วมจากทุกภาค ส่วน	สำนักปลัด
2	ฝึกอบรมอาสาสมัคร ป้องกันภัยฝ่ายพลเรือน (อปพร.) ประจำตำบล	-เพื่อให้ประชาชนได้รับ ความปลอดภัยในชีวิต และทรัพย์สิน	สมาชิก อปพร. ต. ร่วมเกล้า 100 คน	50,000	50,000	50,000	50,000	50,000	จำนวน อปพร.	-ผู้ผ่านการอบรม สามารถเข้าระงับ เหตุ/ป้องกันภัยได้ อย่างมีประสิทธิภาพ มากขึ้น	สำนักปลัด
3	อบรมเยาวชนส่งเสริมวินัย จราจร	-เพื่อให้เยาวชนมีวินัย จราจร ชับซีจักรยา ยนต์อย่างปลอดภัย	ฝึกอบรมเด็ก เยาวชน 1 รุ่น จำนวน 100 คน	-	30,000	30,000	30,000	30,000	จำนวน กลุ่มเป้าหมาย	-เยาวชนรู้ กฎหมายจราจร ขับซีรถอย่างมีวินัย มากขึ้น	สำนักปลัด
4	อบรมอาสาสมัครผู้ประสาน พลังแผ่นดินต้านยาเสพติด	-เพื่อเฝ้าระวังปัญหา ยาเสพติดและสร้าง ความเข้มแข็งของชุมชน	อาสาสมัคร 7 หมู่บ้าน จำนวน 70 คน	-	100,000	100,000	100,000	100,000	จำนวนกลุ่มเป้าหมาย	-ชุมชนเข้มแข็ง ปลอดภัยจากยา เสพติด	สำนักปลัด

ที่	โครงการพัฒนา	วัตถุประสงค์	เป้าหมาย (ผลผลิตของ โครงการ)	งบประมาณ					ชี้วัด (KPI)	ผลลัพธ์ที่คาดว่าจะได้รับ	ผู้รับผิดชอบ	
				2566 (บาท)	2567 บาท	2568 (บาท)	2569 (บาท)	2570 (บาท)				
5	อบรมเชิงปฏิบัติการป้องกัน อัคคีภัยเบื้องต้น	-เพื่อเสริมสร้างความรู้ การระงับเหตุเพลิงไหม้ เบื้องต้นแก่เด็กนักเรียน	โรงเรียนในพื้นที่ ตำบลร่มเกล้า 4 แห่ง	-	100,000	100,000	100,000	100,000	100,000	ครัวเรือนผู้ใช้ไฟ	-ประชาชนมีความ ปลอดภัยในชีวิต และทรัพย์สิน	กองช่าง
6	รณรงค์ป้องกัน ลดอุบัติเหตุ จากการจราจรในช่วง วันหยุดเทศกาล (7 วัน อันตราย)	-เพื่อให้ประชาชนมี วินัยจราจร ขับขี่อย่าง ปลอดภัย	จุดบริการ ประชาชน ช่วง เทศบาล 1 จุด	30,000	30,000	30,000	30,000	30,000	30,000	สถิติการเกิด อุบัติเหตุ	-ประชาชนมีวินัย จราจร ใช้รถใช้ถนน อย่างปลอดภัย	สำนักปลัด
7	สร้างทัศนคติและจิตสำนึก ที่ดีในการอยู่ร่วมกันอย่าง สมานฉันท์	-เพื่อสร้างความรัก สามัคคีในชุมชน	ฝึกอบรมประชาชน ทั่วไป 1 รุ่น 70 คน	30,000	30,000	30,000	30,000	30,000	30,000	จำนวนผู้เข้าร่วม โครงการ	ชุมชนเข้มแข็ง รู้รัก สามัคคี	สำนักปลัด
8	TO BE NUMBER ONE (ศูนย์เพื่อนใจวัยรุ่น) ตำบล ร่มเกล้า	-เพื่อให้เยาวชนใช้เวลา ว่างให้เป็นประโยชน์ อย่างสร้างสรรค์ ห่างไกลยาเสพติด	อุดหนุน คณะกรรมการ หมู่บ้าน 7 หมู่บ้าน	20,000	20,000	20,000	20,000	20,000	20,000	จำนวนคณะ กรรมหมู่บ้าน 7 หมู่บ้าน	เยาวชนใช้เวลาว่าง อย่างสร้างสรรค์	สำนักปลัด
9	จิตอาสาพัฒนาชุมชน	-เพื่อเสริมสร้างค่านิยม การเสียสละ พัฒนา ชุมชนด้วยจิตอาสา	รณรงค์ปลูกจิตอาสา 7 หมู่บ้าน	20,000	20,000	20,000	20,000	20,000	20,000	จำนวนชุมชน/ หมู่บ้าน	ประชาชนมีจิตอาสา ร่วมพัฒนาชุมชน	สำนักปลัด
10	ฝึกอบรมกฎหมาย ประชาชน	-เพื่อสร้างความรู้ความ เข้าใจกฎหมายกับชีวิต ประจำวัน	อบรมประชาชน ทั่วไป 1 รุ่น จำนวน 70 คน	25,000	25,000	25,000	25,000	25,000	25,000	จำนวนผู้เข้าร่วม โครงการ	ประชาชนรู้ กฎหมาย ปฏิบัติ ตามกฎหมาย	สำนักปลัด

ที่	โครงการพัฒนา	วัตถุประสงค์	เป้าหมาย (ผลผลิตของ โครงการ)	งบประมาณ					ชี้วัด (KPI)	ผลลัพธ์ที่คาดว่าจะได้รับ	ผู้รับผิดชอบ
				2566 (บาท)	2567 บาท	2568 (บาท)	2569 (บาท)	2570 (บาท)			
11	พลังท้องถิ่น ขจัดสิ้นยาเสพติด	-เพื่อสร้างความรู้ความเข้าใจ ป้องกันและแก้ไขปัญหายาเสพติด	รณรงค์-อบรมประชาชนทั่วไป	25,000	25,000	25,000	25,000	25,000	จำนวนกลุ่มเป้าหมาย	ชุมชนเข้มแข็งปลอดภัยยาเสพติด	สำนักปลัด
12	ติดตั้งเสาพาดสายสัญญาณเสียงตามสาย หมู่ที่ 1	-เพื่อให้ประชาชนรับรู้ข่าวสารผ่านเสียงตามสายได้ทั่วถึง	ติดตั้งเสาพาดสายเสียง จำนวน 17 ต้น	-	77,000	-	-	-	จำนวนประชาชน/ครัวเรือน ม.1	ประชาชนรับรู้ข่าวสารทางราชการได้ชัดเจนทั่วถึง	กองช่าง
รวม 12 โครงการ				230,000	537,000	460,000	460,000	460,000			

รายละเอียดโครงการพัฒนา
แผนพัฒนาท้องถิ่น (พ.ศ.2566-2570)

เทศบาลตำบลร่มเกล้า อำเภอนิคมน้ำอ้อม จังหวัดสมุทรสาคร

- ก. ยุทธศาสตร์ชาติ 20 ปี : ยุทธศาสตร์ที่ 2 ด้านการสร้างความสามารถในการแข่งขัน
: ยุทธศาสตร์ที่ 3 ด้านการพัฒนาและเสริมสร้างศักยภาพทรัพยากรมนุษย์
- ข. แผนแม่บทยุทธศาสตร์ชาติ : ประเด็นที่ 5 ประเด็นการท่องเที่ยว
: ประเด็นที่ 8 ประเด็นผู้ประกอบการและวิสาหกิจขนาดกลางและขนาดย่อมยุคใหม่
: ประเด็นที่ 16 ประเด็น เศรษฐกิจฐานราก
- ค. แผนพัฒนาเศรษฐกิจและสังคมแห่งชาติ ฉบับที่ 13 : หมายความว่า 2 การท่องเที่ยวที่เน้นคุณภาพและความยั่งยืน
หมายความว่า 10 เศรษฐกิจหมุนเวียนและสังคมคาร์บอนต่ำ
- ง. Sustainable Development Goals : SDGs เป้าหมายที่ 8 ส่งเสริมการเติบโตทางเศรษฐกิจที่ต่อเนื่อง ครอบคลุมและยั่งยืน การจ้างงานเต็มที่และมีผลิตภาพ และการมีงานที่สำคัญสำหรับทุกคน
เป้าประสงค์ที่ 8.3 ส่งเสริมนโยบายที่มุ่งการพัฒนาที่สนับสนุนกิจกรรมที่มีผลิตภาพ การสร้างงานที่สมควร ความเป็นผู้ประกอบการ ความสร้างสรรค์และนวัตกรรม และการส่งเสริมการเกิดและการเติบโตของวิสาหกิจรายย่อย ขนาดเล็ก และขนาดกลาง ซึ่งรวมถึงผ่านทาง การเข้าถึงบริการทางการเงิน
เป้าประสงค์ที่ 8.4 พัฒนาความมีประสิทธิภาพในการใช้ทรัพยากรของโลกในการบริโภคและการผลิต และพยายามที่จะตัดความเชื่อมโยงระหว่างการเติบโตทางเศรษฐกิจและการทำให้สิ่งแวดล้อมเสื่อมโทรม ซึ่งเป็นไปตามกรอบการดำเนินงาน 10 ปี ของแผนการทำงานเพื่อการบริโภคและการผลิตที่ยั่งยืน โดยมีประเทศที่พัฒนาแล้วเป็นผู้นำในการดำเนินการไปจนถึงปี 2573
- จ. ยุทธศาสตร์จังหวัด ประเด็นการพัฒนาที่ 1 การเพื่อความสามารถในการแข่งขันด้านการค้า การลงทุนเพื่อเชื่อมโยงสู่สากล
ประเด็นการพัฒนาที่ 3 การพัฒนาการท่องเที่ยวตามวิถีชีวิตลุ่มน้ำโขง
- ฉ. ยุทธศาสตร์การพัฒนาขององค์กรปกครองส่วนท้องถิ่นในเขตจังหวัดสมุทรสาคร ยุทธศาสตร์ที่ 2 เสริมสร้างเศรษฐกิจและการท่องเที่ยว
- ช. ยุทธศาสตร์การพัฒนาเทศบาลตำบลร่มเกล้า ยุทธศาสตร์ที่ 4 การวางแผนการลงทุนและการท่องเที่ยว

4. ยุทธศาสตร์การวางแผนการลงทุนและการท่องเที่ยว

4.1 แผนงาน บริหารงานทั่วไป

ที่	โครงการพัฒนา	วัตถุประสงค์	เป้าหมาย (ผลผลิตของ โครงการ)	งบประมาณ					ชี้วัด (KPI)	ผลลัพธ์ที่คาดว่าจะ ได้รับ	ผู้รับผิดชอบ
				2566 (บาท)	2567 บาท	2568 (บาท)	2569 (บาท)	2570 (บาท)			
1	ส่งเสริมสนับสนุนหมู่บ้าน เศรษฐกิจพอเพียง	-เพื่อส่งเสริมวิถีชีวิต ตามหลักเศรษฐกิจ พอเพียง	7 หมู่บ้าน	70,000	70,000	70,000	70,000	70,000	จำนวนหมู่บ้าน	ชุมชนหมู่บ้าน มี ความสุข มีความ เข้มแข็งอย่างยั่งยืน	สำนักปลัด
2	ส่งเสริมสนับสนุนการ จัดตั้งวิสาหกิจชุมชน	-เพื่อสนับสนุนการ รวมกลุ่มดำเนินกิจการ ของชุมชน	7 หมู่บ้าน	70,000	70,000	70,000	70,000	70,000	จำนวนกลุ่ม/ สมาชิกกลุ่ม	กลุ่มวิสาหกิจชุมชนมี ความเข้มแข็ง	สำนักปลัด
รวม 2 โครงการ				140,000	140,000	140,000	140,000	140,000			

4. ยุทธศาสตร์การวางแผนการลงทุนและการท่องเที่ยว

4.2 แผนงาน อุตสาหกรรมและการโยธา

ที่	โครงการพัฒนา	วัตถุประสงค์	เป้าหมาย (ผลผลิตของ โครงการ)	งบประมาณ					ชี้วัด (KPI)	ผลลัพธ์ที่คาดว่าจะ ได้รับ	ผู้รับผิดชอบ
				2566 (บาท)	2567 บาท	2568 (บาท)	2569 (บาท)	2570 (บาท)			
1	ก่อสร้างถนนลูกรังเพื่อการ ท่องเที่ยวทุ่งกั้งหัน-ผา ส้มเสี้ยว-วัดภูยางเดี่ยว	-เพื่อให้นักท่องเที่ยว สัญจรได้สะดวก	กว้าง 5 ม. ยาว 500 ม.	320,000	320,000	320,000	-	-	ความยาว/ผิว จราจร	นักท่องเที่ยวสัญจรได้ สะดวกปลอดภัย	กองช่าง
รวม 1 โครงการ				320,000	320,000	320,000	-	-			

4.3 แผนงาน เคหะและชุมชน

ที่	โครงการพัฒนา	วัตถุประสงค์	เป้าหมาย (ผลผลิตของ โครงการ)	งบประมาณ					ชี้วัด (KPI)	ผลลัพธ์ที่คาดว่าจะ ได้รับ	ผู้รับผิดชอบ
				2566 (บาท)	2567 บาท	2568 (บาท)	2569 (บาท)	2570 (บาท)			
1	ปรับปรุงภูมิทัศน์จุด เช็คอินทุ่งกังหันลม	-เพื่อให้มีภูมิทัศน์ สวยงาม สร้างความ ประทับใจแก่นักท่องเที่ยว	จัดสวนหย่อม ปูกล ไม้ดอกไม้ประดับ บริเวณจุดเช็คอิน ทุ่งกังหันลม โดยรอบ	500,000	500,000	500,000	500,000	500,000	ขนาดพื้นที่ (ตร.ม./ไร่)	ภูมิทัศน์แหล่ง ท่องเที่ยวสวยงาม ประทับใจ นักท่องเที่ยว	สำนักปลัด
2	สร้างจุดชมวิว-ซุ้มต้อนรับ นักท่องเที่ยว	-เพื่อสร้างความ ประทับใจให้ นักท่องเที่ยวหรือผู้มา เยือน	จุดชมวิวและซุ้ม ต้อนรับ นักท่องเที่ยว	-	500,000	500,000	500,000	500,000	สถิตินักท่องเที่ยว	นักท่องเที่ยวหรือผู้มา เยือนมีความสุข ประทับใจ	กองช่าง
รวม 2 โครงการ				500,000	1,000,000	1,000,000	1,000,000	1,000,000			

4. ยุทธศาสตร์การวางแผนการลงทุนและการท่องเที่ยว

4.4 แผนงาน การศาสนาวัฒนธรรมและนันทนาการ

ที่	โครงการพัฒนา	วัตถุประสงค์	เป้าหมาย (ผลผลิตของ โครงการ)	งบประมาณ					ชี้วัด (KPI)	ผลลัพธ์ที่คาดว่าจะ ได้รับ	ผู้รับผิดชอบ
				2566 (บาท)	2567 บาท	2568 (บาท)	2569 (บาท)	2570 (บาท)			
1	โฮมสเตย์ บ้านพักเรียนรู้ วัฒนธรรมวิถีชุมชน	-เพื่อส่งเสริมการ ท่องเที่ยวเชิง วัฒนธรรม	หมู่ที่ 4 และหมู่ที่ 5	30,000	30,000	30,000	30,000	30,000	จำนวนครัวเรือน ที่ร่วมโครงการ	เกิดการและเปลี่ยนรู้ วัฒนธรรม และชุมชน มีรายได้	สำนักปลัด
2	ส่งเสริมหมู่บ้าน ท่องเที่ยววิถี วัฒนธรรม	-เพื่อส่งเสริมการ ท่องเที่ยวเชิง วัฒนธรรม	หมู่ที่ 1-2	30,000	30,000	30,000	30,000	30,000	จำนวนครัวเรือน ที่ร่วมโครงการ	เกิดการและเปลี่ยนรู้ วัฒนธรรม และชุมชน มีรายได้	สำนักปลัด
3	ร่มเกล้ามีนิมราธอน	-เพิ่มส่งเสริมการ ท่องเที่ยว -เพื่อสร้างเสริมสุขภาพ อนามัย	นักวิ่ง นักกีฬา และ ประชาชนทั่วไป 500 คน	200,000	200,000	200,000	200,000	200,000	จำนวนผู้เข้าร่วม โครงการ	กระตุ้นเศรษฐกิจ สร้างรายได้จากการ ท่องเที่ยวในชุมชน ประชาชนมีสุขภาพ ร่างกายสมบูรณ์แข็งแรง	สำนักปลัด
4	หนานนี้ที่ร่มเกล้า	-เพิ่มส่งเสริมการ ท่องเที่ยว -เพื่อกระตุ้นเศรษฐกิจ ฐานราก	จัดกิจกรรมส่งเสริม การท่องเที่ยว ประจำปี ๆ ละ 1 ครั้ง	80,000	150,000	150,000	150,000	150,000	จำนวนผู้เข้าร่วม โครงการ	กระตุ้นเศรษฐกิจ สร้างรายได้จากการ ท่องเที่ยวในชุมชน ประชาชนมีสุขภาพ ร่างกายสมบูรณ์แข็งแรง	สำนักปลัด
รวม 4 โครงการ				340,000	410,000	410,000	410,000	410,000			

4. ยุทธศาสตร์การวางแผนการลงทุนและการท่องเที่ยว

4.5 เคหะและชุมชน

ที่	โครงการพัฒนา	วัตถุประสงค์	เป้าหมาย (ผลผลิตของ โครงการ)	งบประมาณ					ชี้วัด (KPI)	ผลลัพธ์ที่คาดว่าจะ ได้รับ	ผู้รับผิดชอบ
				2566 (บาท)	2567 บาท	2568 (บาท)	2569 (บาท)	2570 (บาท)			
1	ติดตั้งโคมไฟส่องสว่างถนน พลังงานแสงอาทิตย์ หมู่ที่ 1	-เพื่อเพิ่มวิสัยทัศน์การใช้ รถใช้ถนน -เพื่อส่งเสริมการ ท่องเที่ยว	เสาสูง 8 ม. แผง โซลาเซลล์ ขนาด 250 w จำนวน 10 ต้น	500,000	500,000	-	-	-	จำนวนชุดโคมไฟ	-ประชาชนใช้รถใช้ถนน อย่างปลอดภัย	-กองช่าง
2	ติดตั้งโคมไฟส่องสว่างถนน พลังงานแสงอาทิตย์ หมู่ที่ 2	-เพื่อเพิ่มวิสัยทัศน์การใช้ รถใช้ถนน-เพื่อส่งเสริม การท่องเที่ยว	เสาสูง 8 ม. แผง โซลาเซลล์ ขนาด 250 w จำนวน 10 ต้น	500,000	500,000	-	-	-	จำนวนชุดโคมไฟ	-ประชาชนใช้รถใช้ถนน อย่างปลอดภัย	-กองช่าง
3	ติดตั้งโคมไฟส่องสว่าง แสงอาทิตย์ (ระบบโซลา เซลล์ ถนนสายสุริโย-ร่ม เกล้า)	-เพื่อเพิ่มวิสัยทัศน์การใช้ รถใช้ถนน -เพื่อส่งเสริมการ ท่องเที่ยว	เสาสูง 8 ม. แผง โซลาเซลล์ ขนาด 250 w จำนวน 10 ต้น	500,000	500,000	-	-	-	จำนวนชุดโคมไฟ	-ประชาชนใช้รถใช้ถนน อย่างปลอดภัย	-กองช่าง
4	ปรับปรุงภูมิทัศน์ถนนสาย สายสุริโย-ร่มเกล้า	-เพื่อให้เป็นถนนสะอาด สวยงาม -เพื่อส่งเสริมการ ท่องเที่ยว	ปลูกไม้ดอกไม้ ประดับตลอดสาย ระยะทาง 2.5 ก.ม.	80,000	80,000	80,000	-	-	จำนวนพื้นที่/ต้น	ภูมิทัศน์ข้างถนน สวยงาม ดึงดูด นักท่องเที่ยว	สำนักปลัด
5	ปรับปรุงภูมิทัศน์ถนนหน้า สำนักงานเทศบาลตำบลร่ม เกล้า	-เพื่อให้มีภูมิทัศน์สวยงาม ประทับใจนักท่องเที่ยว สัญจร	ปรับปรุงพื้นที่ ถม ดิน หน้าสำนักงาน	200,000	200,000	-	-	-	ขนาดพื้นที่ (ตร. ม.)	มีภูมิทัศน์ที่สวยงาม	สำนักปลัด
รวม 5 โครงการ				1,780,000	1,780,000	80,000	-	-			

รายละเอียดโครงการพัฒนา
แผนพัฒนาท้องถิ่น (พ.ศ.2566-2570)

เทศบาลตำบลร่มเกล้า อำเภอนิคมน้ำอูน จังหวัดมุกดาหาร

ก. ยุทธศาสตร์ชาติ 20 ปี : ยุทธศาสตร์ที่ 5 ด้านการสร้างการเติบโตบนคุณภาพชีวิตที่เป็นมิตรต่อสิ่งแวดล้อม

ข. แผนแม่บทยุทธศาสตร์ชาติ : ประเด็นที่ 5 ประเด็นการเกษตร

: ประเด็นที่ 18 ประเด็นการเติบโตอย่างยั่งยืน

ค. แผนพัฒนาเศรษฐกิจและสังคมแห่งชาติ ฉบับที่ 13 : หมายความว่า 10 เศรษฐกิจหมุนเวียนและสังคมคาร์บอนต่ำ

หมายความว่า 11 การลดความเสี่ยงจากภัยธรรมชาติและการเปลี่ยนแปลงสภาพภูมิอากาศ

ง. Sustainable Development Goals : SDGs เป้าหมายที่ 13 ปฏิบัติการอย่างเร่งด่วนเพื่อต่อสู้กับการเปลี่ยนแปลงสภาพภูมิอากาศและผลกระทบที่เกิดขึ้น

เป้าประสงค์ที่ 13.2 บูรณาการมาตรการด้านการเปลี่ยนแปลงสภาพภูมิอากาศในนโยบาย ยุทธศาสตร์ และการวางแผน
ระดับชาติ

เป้าหมายที่ 15 ปกป้อง ฟื้นฟู และสนับสนุนการใช้ระบบนิเวศบนบกอย่างยั่งยืน จัดการป่าไม้อย่างยั่งยืน ต่อสู้การกลาย
สภาพเป็นทะเลทราย หยุดการเสื่อมโทรมของที่ดินและฟื้นฟูสภาพกลับมาใหม่ และหยุดการสูญเสียมวลชีวภาพ

เป้าประสงค์ที่ 15.1 สร้างหลักประกันว่าจะมีการอนุรักษ์ การฟื้นฟู และการใช้ระบบนิเวศบนบกและในน้ำจัดในแผ่นดิน
รวมทั้งบริการทางระบบนิเวศอย่างยั่งยืน เฉพาะอย่างยิ่งป่าไม้ พื้นที่ชุ่มน้ำ ภูเขาและเขตแห้งแล้ง โดย
เป็นไปตามข้อบังคับภายใต้ความตกลงระหว่างประเทศ ภายในปี 2563

เป้าประสงค์ที่ 15.2 ส่งเสริมการดำเนินการด้านการบริหารจัดการป่าไม้ทุกประเภทอย่างยั่งยืน หยุดยั้งการตัดไม้ทำลายป่า
ฟื้นฟูป่าที่เสื่อมโทรม และเพิ่มการปลูกป่าและฟื้นฟูป่าทั่วโลก ภายในปี 2563

จ. ยุทธศาสตร์จังหวัด ประเด็นการพัฒนาที่ 5 การจัดการทรัพยากรธรรมชาติและสิ่งแวดล้อมเพื่อเป็นฐานการพัฒนาอย่างยั่งยืน

ฉ. ยุทธศาสตร์การพัฒนาขององค์กรปกครองส่วนท้องถิ่นในเขตจังหวัดมุกดาหาร ยุทธศาสตร์ที่ 4 เสริมสร้างประสิทธิภาพของการอนุรักษ์และฟื้นฟูสิ่งแวดล้อม

ช. ยุทธศาสตร์การพัฒนาเทศบาลตำบลร่มเกล้า ยุทธศาสตร์ที่ 5 การบริหารจัดการทรัพยากรธรรมชาติและสิ่งแวดล้อม

5. ยุทธศาสตร์การบริหารจัดการทรัพยากรธรรมชาติและสิ่งแวดล้อม

5.1 แผนงาน สาธารณะสุข

ที่	โครงการพัฒนา	วัตถุประสงค์	เป้าหมาย (ผลผลิตของ โครงการ)	งบประมาณ					ชี้วัด (KPI)	ผลลัพธ์ที่คาดว่าจะได้รับ	ผู้รับผิดชอบ
				2566 (บาท)	2567 บาท	2568 (บาท)	2569 (บาท)	2570 (บาท)			
1	ร่มเกล้าฯ น่ายู่นามอง	-เพื่อส่งเสริมให้ประชาชนดูแลรักษาความสะอาดบ้านเรือนและชุมชน	7 หมู่บ้าน	70,000	70,000	70,000	70,000	70,000	จำนวนหมู่บ้าน	- ชุมชนมีสภาพแวดล้อมที่ดีและน่าอยู่	- สำนักปลัด
2	บ้านสวย เมืองสะอาด	-เพื่อให้ประชาชนมีวินัยรักษาความสะอาด	7 หมู่บ้าน	30,000	30,000	30,000	30,000	30,000	จำนวนถังขยะ	-ชุมชนมีสภาพแวดล้อมที่ดี ชุมชนสะอาดปราศจากขยะ	-สำนักปลัด
3	บ้านนายสะอาด น่ายู 5 ส 3 เก็บ	-เพื่อปลูกจิตสำนึกให้ประชาชนรักษาความสะอาดในครัวเรือน	ทุกครัวเรือน 7 หมู่บ้าน	30,000	30,000	30,000	30,000	30,000	จำนวนครัวเรือน	-ประชาชนร่วมกันรักษาความสะอาดในครัวเรือนของตนเอง	สำนักปลัด
4	จังหวัดสะอาดภายใต้หลักการ 3Rs และหลักประชารัฐ	-เพื่อรณรงค์ปลูกจิตสำนึกสร้างวินัยให้ประชารักษาความสะอาด	ทุกครัวเรือน 7 หมู่บ้าน	30,000	30,000	30,000	30,000	30,000	จำนวนครัวเรือน	-ประชาชนร่วมกันรักษาความสะอาดในครัวเรือนของตนเอง	สำนักปลัด
รวม 4 โครงการ				160,000	160,000	160,000	160,000	160,000			

5. ยุทธศาสตร์การบริหารจัดการทรัพยากรธรรมชาติและสิ่งแวดล้อม

5.2 แผนงาน เคหะและชุมชน

ที่	โครงการพัฒนา	วัตถุประสงค์	เป้าหมาย (ผลผลิตของ โครงการ)	งบประมาณ					ชี้วัด (KPI)	ผลลัพธ์ที่คาดว่าจะได้รับ	ผู้รับผิดชอบ
				2566 (บาท)	2567 บาท	2568 (บาท)	2569 (บาท)	2570 (บาท)			
1	ปรับปรุงภูมิทัศน์ศูนย์พัฒนาเด็กเล็ก	-เพื่อให้ศูนย์พัฒนาเด็กเล็กมีภูมิทัศน์สวยงาม เสริมสร้างบรรยากาศการเรียนการสอน	ศูนย์พัฒนาเด็กเล็ก 2 แห่ง	20,000	20,000	20,000	20,000	20,000	จำนวนเด็กเล็ก	-ศพด.มีภูมิทัศน์สวยงาม	-งานการศึกษาสำนักปลัด
2	ปรับปรุงภูมิทัศน์เทศบาลตำบลร่มเกล้า	-เพื่อให้มีสภาพแวดล้อมที่ทำงานสะอาด สวยงาม	เทศบาลตำบลร่มเกล้า	50,000	50,000	50,000	50,000	50,000	ระดับความพึงพอใจ	-ศูนย์เด็กมีสภาพแวดล้อมที่ดี เอื้อต่อพัฒนาการของเด็ก	-กองช่าง
3	ก่อสร้างรั้วตาข่ายเหล็ก ล้อมรอบบ่อขยะบ้านหนองนกเขียน หมู่ที่ 4*	-เพื่อเป็นแนวเขตบ่อขยะ -เพื่อป้องกันการกระจายขยะออกนอกเขตบริเวณบ่อ	รั้วตะแกรงตาข่าย สูง 1.70 ม. ยาว 120 ม.	200,000	200,000	200,000	-	-	ความยาวรั้ว	สามารถแก้ไขปัญหาการกระจายตัวของขยะ ป้องกันการขุดคุ้ยขยะของสุนัข	-กองช่าง
รวม 3 โครงการ				270,000	270,000	270,000	70,000	70,000			

5. ยุทธศาสตร์การบริหารจัดการทรัพยากรธรรมชาติและสิ่งแวดล้อม

5.3 แผนงาน การเกษตร

ที่	โครงการพัฒนา	วัตถุประสงค์	เป้าหมาย (ผลผลิตของ โครงการ)	งบประมาณ					ชี้วัด (KPI)	ผลลัพธ์ที่คาดว่าจะได้รับ	ผู้รับผิดชอบ
				2566 (บาท)	2567 บาท	2568 (บาท)	2569 (บาท)	2570 (บาท)			
1	รณรงค์ลด ละ เลิก เเผา อ้อยในฤดูเก็บเกี่ยว	-เพื่อป้องกันแก้ไขปัญหา หมอกควัน	รณรงค์พื้นที่ 7 หมู่บ้าน	20,000	20,000	20,000	20,000	20,000	สถิติการเผา อ้อยในฤดูเก็บ เกี่ยวลดลง	-เกษตรกรผู้ปลูก อ้อยให้ความ ร่วมมือลดการเผา อ้อย -คุณภาพอากาศดี ขึ้น	สำนักปลัด
2	รณรงค์ไถ่กลบตอซังข้าว แทนการเผา	-เพื่อป้องกันแก้ไขปัญหา หมอกควัน -เพื่อปรับเปลี่ยนพฤติกรรม ของเกษตรกรให้เลิกเผาตอซัง ข้าว	รณรงค์พื้นที่ 7 หมู่บ้าน	20,000	20,000	20,000	20,000	20,000	จำนวนพื้นที่ที่ ถูกเผาตอซัง ข้าว	สภาพอากาศดีขึ้น ดินมีคุณภาพดีขึ้น	สำนักปลัด
3	บูรณาการปลูกป่าเฉลิม พระเกียรติ	-เพื่อเพิ่มพื้นที่ป่าโดย กระบวนกรมีส่วนร่วมของ ทุกภาคส่วน -เพื่อถวายเป็นพระราชกุศล	ป่าชุมชน/ภูยางเดียว	20,000	20,000	20,000	20,000	20,000	จำนวนต้นกล้า/ จำนวนพื้นที่	มีป่าที่อุดม สมบูรณ์ ประชาชนได้ส แสดงออกถึง ความจงรักภักดี	สำนักปลัด
รวม 3 โครงการ				60,000	60,000	60,000	60,000	60,000			

รายละเอียดโครงการพัฒนา
แผนพัฒนาท้องถิ่น (พ.ศ.2566-2570)

เทศบาลตำบลร่มเกล้า อำเภอนิคมน้ำอ้อย จังหวัดมุกดาหาร

- ก. ยุทธศาสตร์ชาติ 20 ปี : ยุทธศาสตร์ที่ 3 ด้านการพัฒนาและเสริมสร้างศักยภาพทรัพยากรมนุษย์
- ข. แผนแม่บทยุทธศาสตร์ชาติ : ประเด็นที่ 5 ประเด็นการท่องเที่ยว
: ประเด็นที่ 10 ประเด็นการปรับเปลี่ยนค่านิยมและวัฒนธรรม
: ประเด็นที่ 14 ประเด็นศักยภาพการกีฬา
- ค. แผนพัฒนาเศรษฐกิจและสังคมแห่งชาติ ฉบับที่ 13 : หมายเหตุที่ 2 การท่องเที่ยวที่เน้นคุณภาพและความยั่งยืน
หมายเหตุที่ 12 ไทยมีกำลังคนสมรรถนะสูง มุ่งเรียนรู้อย่างต่อเนื่อง ตอบโจทย์การพัฒนาแห่งอนาคต
- ง. Sustainable Development Goals : SDGs เป้าหมายที่ 11 ทำให้เมืองและการตั้งถิ่นฐานของมนุษย์มีความครอบคลุม ปลอดภัย มีภูมิต้านทาน และยั่งยืน
เป้าประสงค์ที่ 11.4 เสริมความพยายามที่จะปกป้องและคุ้มครองมรดกทางวัฒนธรรมและทางธรรมชาติของโลก
- จ. ยุทธศาสตร์จังหวัด ประเด็นการพัฒนาที่ 3 การพัฒนาการท่องเที่ยวตามวิถีชีวิตลุ่มน้ำโขง
- ฉ. ยุทธศาสตร์การพัฒนาขององค์กรปกครองส่วนท้องถิ่นในเขตจังหวัดมุกดาหาร ยุทธศาสตร์ที่ 1 เสริมสร้างท้องถิ่นเมืองน่าอยู่
ยุทธศาสตร์ที่ 2 เสริมสร้างเศรษฐกิจและการท่องเที่ยว
- ช. ยุทธศาสตร์การพัฒนาเทศบาลตำบลร่มเกล้า ยุทธศาสตร์ที่ 6 การส่งเสริมด้านการศึกษา วัฒนธรรมประเพณี และภูมิปัญญาท้องถิ่น

6. ยุทธศาสตร์การส่งเสริมด้านการศาสนา วัฒนธรรมประเพณีและภูมิปัญญาท้องถิ่น

6.1 แผนงาน การศาสนาวัฒนธรรมและนันทนาการ

ที่	โครงการพัฒนา	วัตถุประสงค์	เป้าหมาย (ผลผลิตของ โครงการ)	งบประมาณ					ชี้วัด (KPI)	ผลลัพธ์ที่คาดว่าจะได้รับ	ผู้รับผิดชอบ
				2566 (บาท)	2567 บาท	2568 (บาท)	2569 (บาท)	2570 (บาท)			
1	ส่งเสริมคุณธรรม จริยธรรม และค่านิยม 12 ประการ	เพื่อปลูกฝังคุณธรรมและค่านิยม	ศพด.	10,000	10,000	10,000	10,000	10,000	จำนวนเด็กเล็ก	เด็กมีระเบียบวินัย ยึดถือปฏิบัติตนตามค่านิยมอันดี	สำนักปลัด
2	ประเพณีวันลอยกระทง	-เพื่อให้ประชาชนร่วมอนุรักษ์ประเพณีวันลอยกระทง	ประชาชนทั่วไป	50,000	50,000	50,000	50,000	50,000	จำนวนผู้ร่วม	-ประชาชนได้ร่วมอนุรักษ์ประเพณีวันลอยกระทง	-สำนักปลัด
3	วันแม่แห่งชาติ	-เพื่อแสดงออกถึงความจงรักภักดี และการแสดงความกตัญญูต่อแม่	วันแม่แห่งชาติ	20,000	30,000	30,000	30,000	30,000	จำนวนผู้ร่วมโครงการ	-ประชาชนจงรักภักดีต่อสถาบัน, ลูกมีความกตัญญูต่อแม่ผู้ให้กำเนิด	-สำนักปลัด
4	สืบสานวัฒนธรรมไทย ประเพณีวันสงกรานต์ วันผู้สูงอายุและวันครอบครัว	-เพื่อสืบสานประเพณีวันสงกรานต์ฯ	ผู้สูงอายุและครอบครัว	30,000	30,000	30,000	30,000	30,000	จำนวนผู้ร่วมโครงการ	-ชุมชนอนุรักษ์วัฒนธรรมอันดีงาม	-สำนักปลัด
5	ย้อนรอยประเพณีเผ่าชา	-เพื่อร่วมสืบทอดวัฒนธรรมประเพณีท้องถิ่น	กิจกรรม/โครงการ	80,000	160,000	160,000	160,000	160,000	จำนวนผู้ร่วม	-ประชาชนได้อนุรักษ์งานบุญประเพณีของท้องถิ่น	-สำนักปลัด
6	ส่งเสริมวัฒนธรรมท้องถิ่น “คุ้มโฮมร่วมเกล้า ไทเฮาแพงเดี่ยว”	-เพื่อส่งเสริม อนุรักษ์ วัฒนธรรมชนเผ่า	จัดกิจกรรม 1 ครั้ง	-	200,000	200,000	200,000	200,000	จำนวนผู้เข้าร่วม	ชุมชนตระหนักในคุณค่าวัฒนธรรมฯ	-สำนักปลัด

ที่	โครงการพัฒนา	วัตถุประสงค์	เป้าหมาย (ผลผลิตของ โครงการ)	งบประมาณ					ชี้วัด (KPI)	ผลลัพธ์ที่คาดว่าจะได้รับ	ผู้รับผิดชอบ
				2566 (บาท)	2567 บาท	2568 (บาท)	2569 (บาท)	2570 (บาท)			
7	ทำบุญวันอาสาฬหบูชา ประเพณีวันเข้าพรรษา	-เพื่อทำนุบำรุงศาสนา สืบ ทอดประเพณีอันดีงาม	จำนวนผู้เข้าร่วม โครงการ	30,000	30,000	30,000	30,000	30,000	จำนวนผู้เข้าร่วม	-ชุมชนสงบสุขตาม หลักธรรมคำสั่งสอน	สำนักปลัด
8	ส่งเสริมสัมพันธ์ภาพ ครอบครัวโดยกิจกรรมพัฒนา 3Q ด้วยคุณธรรม หลักสูตร “รักเหนือรัก” ในระดับศีล 5 บนพื้นฐานค่านิยมหลัก 12 ประการ	-เพื่อเสริมสร้างคุณธรรม จริยธรรมครอบครัวด้วย หลักศีล 5	กิจกรรม/โครงการ	20,000	20,000	20,000	20,000	20,000	จำนวนผู้ร่วม โครงการ	-เด็ก เยาวชน และ ประชาชนทั่วไปมี คุณธรรม จริยธรรม	สำนักปลัด
9	พระราชพิธี รัฐพิธี และพิธี สำคัญของสถาบันชาติ ศาสนา และพระมหากษัตริย์	เพื่อดำเนินกิจกรรมอัน เนื่องมาพิธีสำคัญ ๆ ของ ชาติ เสริมสร้างความรัก สามัคคีของประชาชน ร่วม แสดงออกถึงความ จงรักภักดีและซิดูสถาบัน	กิจกรรม/โครงการ	30,000	30,000	30,000	30,000	30,000	จำนวนกิจกรรม/ ผู้เข้าร่วม	-ข้าราชการ พนักงาน และประชาชนทั่วไป ทุกหมู่เหล่า ร่วม กิจกรรมด้วยความ ตระหนัगतอ ความสำคัญของ สถาบันหลักของชาติ	สำนักปลัด
10	ขับเคลื่อนหลักปรัชญา เศรษฐกิจพอเพียงสู่ สถานศึกษา	-เพื่อส่งเสริมการเรียนรู้ เศรษฐกิจพอเพียง	อุดหนุน ร.ร.ร่วม เกล้าพิทยาสรรค์	-	50,000	50,000	50,000	50,000	จำนวนผู้ร่วม โครงการ	นักเรียนร่วมอนุรักษ์ ศิลปวัฒนธรรม	สำนักปลัด
11	อนุรักษ์ศิลปะพื้นบ้าน	เพื่ออนุรักษ์ศิลปะพื้นบ้าน	ร.ร.ร่วมเกล้าพิทยา สรรค์	30,000	-	-	-	-	จำนวนผู้ร่วม โครงการ	นักเรียนร่วม อนุรักษ์ ศิลปวัฒนธรรม	สำนักปลัด

ที่	โครงการพัฒนา	วัตถุประสงค์	เป้าหมาย (ผลผลิตของ โครงการ)	งบประมาณ					ชี้วัด (KPI)	ผลลัพธ์ที่คาดว่าจะได้รับ	ผู้รับผิดชอบ
				2566 (บาท)	2567 บาท	2568 (บาท)	2569 (บาท)	2570 (บาท)			
12	สายสัมพันธ์ บ้าน วัด โรงเรียน (บวร)	เพื่อสนับสนุนการทำ กิจกรรมร่วม	ร.ร.ร่มเกล้าพิทยา สรรค์	30,000	10,000	10,000	10,000	10,000	ร.ร.ร่มเกล้าพิทยา สรรค์	บ้าน วัด โรงเรียน มี สายสัมพันธ์อันดี	สำนักปลัด
13	อุดหนุน สภาวัฒนธรรม ตำบล	เพื่อสนับสนุนการทำงาน ของสภาวัฒนธรรมตำบล	สภาตำบลร่มเกล้า	20,000	10,000	10,000	10,000	10,000	จำนวน งบประมาณ	สภาวัฒนธรรมตำบล มีความเข้มแข็ง	สำนักปลัด
14	ก่อสร้างลานคอนกรีตเสริม เหล็กเมรุ หมู่ที่ 4	-เพื่อให้การประกอบพิธี ด้วยความสะดวก	ลานคอนกรีตขนาด 800 ตร.ม.	-	224,000	224,000	-	-	จำนวนพื้นที่ ก่อสร้าง	ประกอบพิธี ฌาปนกิจได้สะดวก ขึ้น	สำนักปลัด
15	ก่อสร้างลานกีฬา อเนกประสงค์ (แบบกรม พลศึกษา) เทศบาลตำบล ร่มเกล้า*	-เพื่อให้มีลานกีฬา อเนกประสงค์มาตรฐาน -เพื่อส่งเสริมให้ประชาชน ออกกำลังกายด้วยการเล่น กีฬา	-ลานกีฬา คสล. ขนาด 16 x 26 เมตร 2 สนาม -เสาพร้อมตาข่าย วอลเลย์บอลและ เซปักตระกร้อ -เส้นสนาม วอลเลย์บอลและ เซปักตระกร้อ ขนาด มาตรฐาน	128,900	128,900	128,900	128,900	-	ขนาดพื้นที่ก่อสร้าง (ตร.ม.)/จำนวน สนาม	-มีลานกีฬา อเนกประสงค์ ประชาชนมีสุขภาพ สมบูรณ์แข็งแรง	กองช่าง
16	ก่อสร้างศาลาพักญาติ เมรุป่า ช้า หมู่ที่ 5	-เพื่อให้มีสถานที่รองรับ ญาติในการประกอบพิธี ฌาปนกิจ	ศาลาพักญาติ 1 หลัง	-	200,000	200,000	-	-	จำนวนเด็กเล็ก	เด็กมีระเบียบวินัย ยึดถือปฏิบัติตนตาม ค่านิยมอันดี	สำนักปลัด
17	การแข่งขันกีฬาด้านกายยา เสพติดและโรคเอดส์ ประจำปี	-เพื่อให้ส่งเสริมการเล่น กีฬา ใช้เวลาว่างให้เกิด ประโยชน์	จัดการแข่งขันกีฬา ภายในตำบล	100,000	200,000	200,000	200,000	200,000	จำนวนผู้เข้าร่วม โครงการ	เด็ก เยาวชน มี สุขภาพสมบูรณ์เข้ม แข็ง	สำนักปลัด

ที่	โครงการพัฒนา	วัตถุประสงค์	เป้าหมาย (ผลผลิตของ โครงการ)	งบประมาณ					ชี้วัด (KPI)	ผลลัพธ์ที่คาดว่าจะได้รับ	ผู้รับผิดชอบ
				2566 (บาท)	2567 บาท	2568 (บาท)	2569 (บาท)	2570 (บาท)			
18	ก่อสร้างลานกีฬา อเนกประสงค์กลาง หมู่ที่ 5,6,7 (แบบกรมพลະ ศึกษา)	-เพื่อให้มีลานกีฬา อเนกประสงค์มาตรฐาน -เพื่อส่งเสริมให้ ประชาชนออกกำลังกาย ด้วยการเล่นกีฬา	-ลานกีฬา คสล. ขนาด 16 x 26 เมตร 2 สนาม -เสาพร้อมตาข่าย วอลเลย์บอลและ เซปักตระกร้อ -เส้นสนาม วอลเลย์บอลและ เซปักตระกร้อ มาตรฐาน	-	-	-	128,900	128,900	ขนาดพื้นที่ ก่อสร้าง (ตร.ม.)/ จำนวนสนาม	-มีลานกีฬา อเนกประสงค์ ประชาชนมีสุขภาพ สมบูรณ์แข็งแรง	กองช่าง
19	อุดหนุนกิจกรรมชมรมเฝ้า ชำตำบลร่มเกล้า	-เพื่อสนับสนุนการจัด กิจกรรมสาธารณะเฝ้าชำ	ชมรมเฝ้าชำตำบล ร่มเกล้า	-	10,000	10,000	10,000	10,000	จำนวนสมาชิก ชมรม	ชมรมเฝ้าชำมีความ เข้มแข็ง	สำนักปลัด
รวม 19 โครงการ				750,000	1,564,000	1,864,000	1,440,000	1,140,000			

รายละเอียดโครงการพัฒนา
 ที่นำมาจากแผนพัฒนาหมู่บ้านและชุมชน (พ.ศ.2565-2570)
 เทศบาลตำบลร่มเกล้า อ.นิคมคำสร้อย จ.มุกดาหาร

ก.ยุทธศาสตร์จังหวัดที่ 1 การเพิ่มความสามารถในการแข่งขันด้านการลงทุนเพื่อเชื่อมโยงสู่สากล

ข.ยุทธศาสตร์การพัฒนาขององค์กรปกครองส่วนท้องถิ่นในเขตจังหวัดมุกดาหาร ยุทธศาสตร์ที่ 1 เสริมสร้างท้องถิ่นเมืองน่าอยู่

1. ยุทธศาสตร์การพัฒนาโครงสร้างพื้นฐาน

ที่	โครงการ	วัตถุประสงค์	เป้าหมาย (ผลผลิตของ โครงการ)	งบประมาณ					ตัวชี้วัด (KPI)	ผลที่คาดว่าจะ ได้รับ	ที่มาของ โครงการ	หน่วยงาน รับผิดชอบ หลัก
				2566 (บาท)	2567 (บาท)	2568 (บาท)	2569 (บาท)	2570 (บาท)				
1	ก่อสร้างถนน คสล. หมู่ที่ 5 สาย ม.5 เชื่อม ม.3	เพื่อให้ประชาชนสัญจร ได้สะดวก	ถนน คสล.กว้าง 5 เมตร ยาว 1,000 เมตร	500,000	500,000	500,000	500,000	500,000	ความยาวนาน/ ผิวจราจร	- ประชาชน เดินทางสะดวก ขึ้น	ประชาคม/แผน ชุมชน	กองช่าง
2	ก่อสร้างถนน คสล. หมู่ที่ 3 สายเชื่อม ม.3 เชื่อม ม.5	เพื่อให้ประชาชนสัญจร ได้สะดวก	กว้าง 5 ม. ยาว 247 ม. หนา 0.15 ม.	716,200	-	-	-	-	ความยาวนาน/ ผิวจราจร	- ประชาชน เดินทางสะดวก ขึ้น	ประชาคม/แผน ชุมชน	กองช่าง
3	ก่อสร้างถนน คสล.สายเชื่อม ม.1 เชื่อม ม.3	เพื่อให้ประชาชนสัญจร ได้สะดวก	ถนน คสล. กว้าง 5 เมตร ยาว 1,200 เมตร	500,000	500,000	500,000	500,000	500,000	ความยาวนาน/ ผิวจราจร	- ประชาชน เดินทางสะดวก ขึ้น	ประชาคม/แผน ชุมชน	กองช่าง
4	ก่อสร้างถนนคอนกรีตเสริม เหล็ก (คสล.) หมู่ 2 สายโคก	- เพื่อให้ประชาชนมี ถนนสัญจรด้วยความ สะดวก	ถนน คสล.กว้าง 4 ม. ยาว 212 ม. หนา 0.15 ม.	500,000	500,000	500,000	500,000	500,000	ความยาว ถนน/ผิว จราจร	-ประชาชน สัญจรได้สะดวก รวดเร็วขึ้น	ประชาคม/แผน ชุมชน	กองช่าง
5	ก่อสร้างถนนคอนกรีตเสริมเหล็ก (คสล.) ชุมชนสันติสุข หมู่ที่ 1	- เพื่อให้ประชาชน สัญจรได้สะดวกรวดเร็ว	ถนน คสล. กว้าง 5 ม. ยาว 172 ม. หนา 0.15 ม.	-	500,000	500,000	500,000	500,000	ความยาว ถนน/ผิว จราจร	- ประชาชน สัญจรสะดวก รวดเร็วขึ้น	ประชาคม/แผน ชุมชน	กองช่าง
7	ก่อสร้างถนนคอนกรีตเสริม เหล็ก (คสล.) หมู่ 2 สายวัดร่ม เกล้าอุปถัมภ์	- เพื่อให้ประชาชนมี ถนนสัญจรด้วยความ สะดวก	ถนน คสล.	-	500,000	500,000	500,000	-	ความยาว ถนน/ผิว จราจร	-ประชาชน สัญจรสะดวกขึ้น	ประชาคม/แผน ชุมชน	กองช่าง

ที่	โครงการ	วัตถุประสงค์	เป้าหมาย (ผลผลิตของ โครงการ)	งบประมาณ					ตัวชี้วัด (KPI)	ผลที่คาดว่าจะ ได้รับ	ที่มาของ โครงการ	หน่วยงาน รับผิดชอบ หลัก
				2566 (บาท)	2567 (บาท)	2568 (บาท)	2569 (บาท)	2570 (บาท)				
8	ก่อสร้างถนนคอนกรีตเสริมเหล็ก (คสล.) สายคำसान ม.6	-เพื่อให้ประชาชน สัญจรได้สะดวก	ถนน คสล.กว้าง 4 เมตร ยาว 230 เมตร	-	500,000	500,000	500,000	500,000	ความยาว ถนน/ผิว จราจร	-ประชาชน สัญจรสะดวก รวดเร็วขึ้น	ประชาคม/แผน ชุมชน	กองช่าง
9	เสริมผิวจราจรถนนแอสฟัลท์ติกคอนกรีต หมู่ที่ 1 สายห้วยม่วงไข่	-เพื่อยกระดับการ พัฒนาถนนให้เป็น มาตรฐาน -เพื่อให้ประชาชน สัญจรได้สะดวก	ผิวจราจรกว้าง 4 เมตร ยาว 265 หนา 0.04 เมตร	383,000	383,000	-	-	-	ความยาว ถนน/ผิว จราจร	-ประชาชน สัญจรสะดวก รวดเร็วขึ้น	ประชาคม/แผน ชุมชน	กองช่าง
10	ก่อสร้างถนนคอนกรีตเสริมเหล็ก (คสล.) สายหนองแก่นุ่น หมู่ที่ 2	-เพื่อให้ประชาชน สัญจรได้สะดวก	ถนน คสล.กว้าง 5 เมตร ยาว 180 เมตร	-	500,000	500,000	500,000	500,000	ความยาว ถนน/ผิว จราจร	-ประชาชน สัญจรสะดวก รวดเร็วขึ้น	ประชาคม/แผน ชุมชน	กองช่าง
11	เสริมผิวจราจรถนนแอสฟัลท์ติกคอนกรีต หมู่ที่ 2	-เพื่อยกระดับการ พัฒนาถนนให้เป็น มาตรฐาน -เพื่อให้ประชาชน สัญจรได้สะดวก	ผิวจราจรกว้าง 5 เมตร ยาว 275 เมตร หนา 0.04 เมตร	491,000	500,000	500,000	500,000	-	ความยาว ถนน/ผิว จราจร	-ประชาชน สัญจรสะดวก รวดเร็วขึ้น	ประชาคม/แผน ชุมชน	กองช่าง
12	เสริมผิวจราจรถนนแอสฟัลท์ติกคอนกรีต หมู่ที่ 3	-เพื่อยกระดับการ พัฒนาถนนให้เป็น มาตรฐาน -เพื่อให้ประชาชน สัญจรได้สะดวก	ผิวจราจรกว้าง 6 เมตร ยาว 230 เมตร	-	490,000	490,000	490,000	490,000	ความยาว ถนน/ผิว จราจร	-ประชาชน สัญจรสะดวก รวดเร็วขึ้น	ประชาคม/แผน ชุมชน	กองช่าง
13	เสริมผิวจราจรถนนแอสฟัลท์ติกคอนกรีต หมู่ที่ 4	-เพื่อยกระดับการ พัฒนาถนนให้เป็น มาตรฐาน	ผิวจราจรกว้าง 4 ม. ยาว 345 ม. หนา 0.04 ม.	-	497,000	497,000	500,000	500,000	ความยาว ถนน/ผิว จราจร	-ประชาชน สัญจรสะดวก รวดเร็วขึ้น	ประชาคม/แผน ชุมชน	กองช่าง

ที่	โครงการ	วัตถุประสงค์	เป้าหมาย (ผลผลิตของ โครงการ)	งบประมาณ					ตัวชี้วัด (KPI)	ผลที่คาดว่าจะได้รับ	ที่มาของ โครงการ	หน่วยงาน รับผิดชอบ หลัก
				2566 (บาท)	2567 (บาท)	2568 (บาท)	2569 (บาท)	2570 (บาท)				
14	เสริมผิวจราจรถนนแอสฟัลท์ติกคอนกรีต หมู่ที่ 5	-เพื่อยกระดับการพัฒนาถนนให้เป็นมาตรฐาน -เพื่อให้ประชาชนสัญจรได้สะดวก	ผิวจราจรกว้าง 4 เมตร ยาว 287 เมตร หนา 0.04 เมตร	414,000	414,000	414,000	414,000	414,000	ความยาวถนน/ผิวจราจร	-ประชาชนสัญจรสะดวกเร็วขึ้น	ประชาคม/แผนชุมชน	กองช่าง
15	เสริมผิวจราจรถนนแอสฟัลท์ติกคอนกรีต หมู่ที่ 6	-เพื่อยกระดับการพัฒนาถนนให้เป็นมาตรฐาน -เพื่อให้ประชาชนสัญจรได้สะดวก	ผิวจราจรกว้าง 4 เมตร ยาว 340 เมตร หนา 0.04 เมตร	490,000	490,000	490,000	490,000	490,000	ความยาวถนน/ผิวจราจร	-ประชาชนสัญจรสะดวกเร็วขึ้น	ประชาคม/แผนชุมชน	กองช่าง
16	เสริมผิวจราจรถนนแอสฟัลท์ติกคอนกรีต หมู่ที่ 7	-เพื่อยกระดับการพัฒนาถนนให้เป็นมาตรฐาน -เพื่อให้ประชาชนสัญจรได้สะดวก	ผิวจราจรกว้าง 4 เมตร ยาว 247 เมตร หนา 0.04 เมตร	357,000	357,000	357,000	357,000	357,000	ความยาวถนน/ผิวจราจร	-ประชาชนสัญจรสะดวกเร็วขึ้น	ประชาคม/แผนชุมชน	กองช่าง
17	ขยายผิวจราจรถนนคสล. สาย หมู่ที่ 3 เชื่อม หมู่ที่ 5	-เพื่อเพิ่มพื้นผิวจราจรให้ประชาชนสัญจรได้สะดวก	ขยายผิวจราจร คสล. ข้างละ 0.5 เมตร ยาว 670	500,000	388,600	-	-	-	ความยาวถนน/ผิวจราจร	-ประชาชนสัญจรได้สะดวกขึ้น	ประชาคม/แผนชุมชน	กองช่าง
18	ก่อสร้างถนนคอนกรีตเสริมเหล็ก (คสล.) หมู่ 4 สาย ร.ร. บ้านหนองนกเขียน-ภูหล่มชุม	- เพื่อให้ประชาชนมีถนนสัญจรด้วยความสะดวกและปลอดภัย	ถนน คสล. กว้าง 5 ม. ยาว 200 เมตร	-	-	500,000	500,000	500,000	ความยาวถนน/ผิวจราจร	-ประชาชนสัญจรสะดวกเร็วขึ้น	ประชาคม/แผนชุมชน	กองช่าง
19	ก่อสร้าง ถนน คสล.สายทุ่งใหญ่ ม.4	-เพื่อให้ประชาชนสัญจรได้สะดวก	กว้าง 4 ม. ยาว 200 ม.	500,000	500,000	500,000	500,000	500,000	ความยาวถนน/ผิวจราจร	-ประชาชนสัญจรไปมาได้สะดวก	ประชาคม/แผนชุมชน	กองช่าง

ที่	โครงการ	วัตถุประสงค์	เป้าหมาย (ผลผลิตของ โครงการ)	งบประมาณ					ตัวชี้วัด (KPI)	ผลที่คาดว่าจะได้รับ	ที่มาของ โครงการ	หน่วยงาน รับผิดชอบ หลัก
				2566 (บาท)	2567 (บาท)	2568 (บาท)	2569 (บาท)	2570 (บาท)				
20	ก่อสร้างถนน คสล. สาย ม. 3 เชื่อม ม.5	-เพื่อให้ประชาชน สัญจรได้สะดวก	กว้าง 5 ม. ยาว 150 ม.	500,000	500,000	500,000	500,000	500,000	ความยาว ถนน/ผิว จราจร	-ประชาชนสัญจรไป มาได้สะดวกมากขึ้น	ประชาคม/แผน ชุมชน	กองช่าง
21	ก่อสร้างถนนคอนกรีตเสริม เหล็ก สายถ้ำบึง-ทุ่งใหญ่ หมู่ ที่ 4	- เพื่อให้ประชาชนมี ถนนสัญจรด้วยความ สะดวก	ถนนกว้าง 3 ม. ยาว 274 ม. หนา 0.15 ม.	-	455,000	455,000	455,000	455,000	ความยาว ถนน/ผิว จราจร	-ประชาชนสัญจรไป มาได้สะดวกมากขึ้น	ประชาคม/แผน ชุมชน	กองช่าง
21	ก่อสร้างสะพานสายถ้ำปู่ จารย์ หมู่ที่ 7	-เพื่อให้ประชาชน สัญจรได้สะดวก	สะพาน คสล. มาตรฐาน	800,000	800,000	800,000	800,000	800,000	ความยาว สะพาน	-ประชาชนสัญจรได้ สะดวกขึ้น	ประชาคม/แผน ชุมชน	กองช่าง
22	ก่อสร้างสะพานข้ามห้วย กระเบียน ม.5	-เพื่อให้ประชาชน สัญจรได้สะดวก	สะพาน คสล. มาตรฐาน	800,000	800,000	800,000	800,000	800,000	ความยาว สะพาน	-ประชาชนสัญจรได้ สะดวกขึ้น	ประชาคม/แผน ชุมชน	กองช่าง
23	ติดตั้งระบบสูบน้ำประปา ด้วยพลังงานแสงอาทิตย์	-เพื่อนำใช้พลังงาน สะอาด ลดต้นทุน	ติดตั้งแผงโซลาร์ เซลล์พร้อมระบบ ควบคุมระบบ ประปา	500,000	500,000	500,000	500,000	500,000	จำนวน ครัวเรือน ผู้ใช้น้ำ	สามารถลดต้นทุน ค่าใช้จ่ายด้าน พลังงานไฟฟ้า	ประชาคม/แผน ชุมชน	กองช่าง
24	ก่อสร้างสะพานห้วยแล้ง ม. 1 (สะพานนาปาลี)	-เพื่อเพิ่มผิวจราจร -เพื่อให้ประชาชน สัญจรได้สะดวก	ขยายข้างละ 1.5 ม. พร้อมราว สะพาน	500,000	500,000	-	-	-	ปริมาณผิว จราจร (ตร. ม.)	ประชาชนสัญจรได้ สะดวกขึ้น	ประชาคม/แผน ชุมชน	กองช่าง
25	ก่อสร้างถนนคอนกรีตเสริม เหล็ก(คสล.) หมู่ที่ 7 (สายคำ นางโอก-หนองเล็ง)	- เพื่อให้ประชาชนมี ถนนสัญจรด้วยความ สะดวกและปลอดภัย	ถนน คสล. กว้าง 4 เมตร ยาว 200 เมตร	-	500,000	500,000	500,000	500,000	ความยาว ถนน/ผิว จราจร	-ประชาชนสัญจร สะดวกรวดเร็วขึ้น	ประชาคม/แผน ชุมชน	กองช่าง
26	ก่อสร้างถนนคอนกรีตเสริม เหล็ก สายหนองมะแห้ง หมู่ ที่ 6	- เพื่อให้ประชาชนมี ถนนสัญจรด้วยความ สะดวก	ถนนกว้าง 4 ม. ยาว 213 ม. หนา 0.15 ม.	-	499,000	-	-	-	ความยาว ถนน/ผิว จราจร	ประชาชนสัญจรได้ สะดวกขึ้น	ประชาคม/แผน ชุมชน	กองช่าง

ที่	โครงการ	วัตถุประสงค์	เป้าหมาย (ผลผลิตของ โครงการ)	งบประมาณ					ตัวชี้วัด (KPI)	ผลที่คาดว่าจะได้รับ	ที่มาของ โครงการ	หน่วยงาน รับผิดชอบ หลัก
				2566 (บาท)	2567 (บาท)	2568 (บาท)	2569 (บาท)	2570 (บาท)				
27	ก่อสร้างถนนคอนกรีตเสริมเหล็ก สายรอบป่าช้า หมู่ที่ 5	-เพื่อให้ประชาชน สัญจรได้สะดวก	กว้าง 4 ม. ยาว 213 ม. หน้า 0.15 ม.	500,000	-	-	-	-	ความยาว ถนน/ผิว จราจร	ประชาชนสัญจรได้ สะดวกขึ้น	ประชาคม/แผน ชุมชน	กองช่าง
28	ก่อสร้างถนน คสล.สายดาน สะแบง หมู่ที่ 5 เชื่อม หมู่ที่ 3 (ฝั่ง 4)	-เพื่อให้ประชาชน สัญจรได้สะดวกรวดเร็ว	กว้าง 5 ม. ยาว 150 ม.	-	500,000	500,000	500,000	300,000	ความยาว/ ผิวจราจร	ประชาชนสัญจรได้ สะดวกขึ้น	ประชาคม/แผน ชุมชน	กองช่าง
29	ขยายผิวจราจรคอนกรีตเสริม เหล็ก สายกลางหมู่บ้าน หมู่ที่ 3	-เพื่อให้ประชาชน สัญจรได้สะดวกรวดเร็ว	ข้างละ 1 ม. ยาว 445 ม. หน้า 0.15 ม.	500,000	500,000	-	-	-	ความยาว/ ผิวจราจร	ประชาชนสัญจรได้ สะดวกขึ้น	ประชาคม/แผน ชุมชน	กองช่าง
30	ก่อสร้างรางระบายน้ำ คสล. แบบถ้วยพร้อมฝาปิด ชุมชน สันติสุข หมู่ที่ 1	-เพื่อให้มีทางน้ำไหลได้ สะดวก	รางกว้าง 0.50 ม. ลึกเฉลี่ย 0.50 ม. ยาว 310 ม.	-	500,000	500,000	-	-	ความยาว/ ผิวจราจร	หมดปัญหาน้ำเซาะผิว ถนน	ประชาคม/แผน ชุมชน	กองช่าง
31	ก่อสร้างถนนคอนกรีตเสริม เหล็กทางเข้าบ่อขยะ หมู่ที่ 4	-เพื่อให้ประชาชน สัญจรได้สะดวกรวดเร็ว	กว้าง 4 เมตร ยาว 180 เมตร หน้า 0.15 เมตร	423,000	423,000	423,000	-	-	ความยาว/ ผิวจราจร	ประชาชนสัญจรได้ สะดวกขึ้น	ประชาคม/แผน ชุมชน	กองช่าง
32	ปรับปรุงซ่อมแซมถนนลูกรัง เพื่อการเกษตร สายหนอง เปิด หมู่ที่ 1	-เพื่อให้ประชาชน สัญจรได้สะดวก	กว้าง 3.50 ม. ยาว 1,000 ม.	-	332,000	332,000	-	-	ความยาว ถนน/ผิว จราจร	-ประชาชนสัญจร สัญจรได้สะดวกขึ้น	ประชาคม/แผน ชุมชน	กองช่าง
33	ปรับปรุงซ่อมแซมถนนลูกรัง เพื่อการเกษตร หมู่ 3 สาย ห้วยคำसान	-เพื่อให้ประชาชน สัญจรและขนส่ง ผลผลิตได้สะดวก	ถนนเพื่อ การเกษตร	-	-	300,000	-	300,000	ความยาว ถนน/ผิว จราจร	-ประชาชนสัญจรได้ สะดวกรวดเร็วขึ้น	ประชาคม/แผน ชุมชน	กองช่าง

ที่	โครงการ	วัตถุประสงค์	เป้าหมาย (ผลผลิตของ โครงการ)	งบประมาณ					ตัวชี้วัด (KPI)	ผลที่คาดว่าจะได้รับ	ที่มาของโครงการ	หน่วยงาน รับผิดชอบหลัก
				2566 (บาท)	2567 (บาท)	2568 (บาท)	2569 (บาท)	2570 (บาท)				
34	ปรับปรุงซ่อมแซมถนนลูกรังเพื่อการเกษตร สายห้วยพันลำตอนบน หมู่ที่ 2	-เพื่อให้ประชาชนสัญจรได้สะดวก	กว้าง 3 เมตร ยาว 280 เมตร	107,000	-	107,000	-	107,000	ความยาวถนน/ผิวจราจร	-ประชาชนสัญจรอย่างสะดวกขึ้น	ประชาคม/แผนชุมชน	กองช่าง
35	ปรับปรุงซ่อมแซมถนนลูกรังเพื่อการเกษตร สายห้วยพันลำตอนล่าง ม.2	-เพื่อให้ประชาชนสัญจรได้สะดวก	กว้าง 3 เมตร ยาว 280 เมตร	107,000	-	107,000	-	107,000	ความยาวถนน/ผิวจราจร	-ประชาชนสัญจรอย่างสะดวกขึ้น	ประชาคม/แผนชุมชน	กองช่าง
36	ปรับปรุงซ่อมแซมถนนเพื่อการเกษตร หมู่ที่ 3 สายที่ พักสงฆ์ร่มธรรมบรรพต (ถ้าป้องกัน)	-เพื่อให้ประชาชนสัญจร	ถนนเพื่อการเกษตร	-	300,000	-	300,000	-	ความยาวถนน/ผิวจราจร	-ประชาชนสัญจรได้สะดวก	ประชาคม/แผนชุมชน	กองช่าง
37	ปรับปรุงซ่อมแซมถนนลูกรังเพื่อการเกษตร สายหนองแก่นคูน-โชคชัย ม.2	-เพื่อให้ประชาชนสัญจรได้สะดวก	ถนนลูกรังกว้าง 3.5 เมตร ยาว 570 เมตร	83,000	-	83,000	-	83,000	ความยาวถนน/ผิวจราจร	-ประชาชนสัญจรได้สะดวกขึ้น	ประชาคม/แผนชุมชน	กองช่าง
38	ขยายผิวจราจรถนน คสล. สาย หมู่ที่ 1 เชื่อม หมู่ที่ 3	-เพื่อให้ประชาชนสัญจรได้สะดวก	กว้างข้างละ 0.50 ม. ยาว 400 ม.	-	232,000	232,000	-	-	ความยาวถนน/ผิวจราจร	-ประชาชนสัญจรสะดวกขึ้น	ประชาคม/แผนชุมชน	กองช่าง
39	ปรับปรุงถนนลูกรังเพื่อการเกษตร สายภูผาแดง หมู่ 4	-เพื่อให้เกษตรกรการสัญจรได้สะดวก	กว้าง 3.50 ม. ยาว 1,250 ม.	166,800	-	166,800	-	166,800	ความยาวถนน/ผิวจราจร	-เกษตรกรการสัญจรได้สะดวกขึ้น	ประชาคม/แผนชุมชน	กองช่าง
40	ปรับปรุงซ่อมแซมถนนลูกรังสายสายรอบฝายใหญ่ หมู่ที่ 4	-เพื่อให้ประชาชนสัญจรได้สะดวก	ถนนลูกรังกว้าง 4 เมตร ยาว 470 เมตร	-	61,000	-	61,000	-	ความยาวถนน/ผิวจราจร	-ประชาชนสัญจรได้สะดวกขึ้น	ประชาคม/แผนชุมชน	กองช่าง

ที่	โครงการ	วัตถุประสงค์	เป้าหมาย (ผลผลิตของ โครงการ)	งบประมาณ					ตัวชี้วัด (KPI)	ผลที่คาดว่าจะได้รับ	ที่มาของโครงการ	หน่วยงาน รับผิดชอบหลัก
				2566 (บาท)	2567 (บาท)	2568 (บาท)	2569 (บาท)	2570 (บาท)				
41	ปรับปรุงซ่อมแซมถนนเพื่อ การเกษตร สายถ้ำหมอบ หมู่ ที่ 2	-เพื่อให้ประชาชน สัญจรได้สะดวก	ถนนลูกรังกว้าง 3.5 เมตร ยาว 1,400 เมตร	-	-	300,000	-	300,000	ความยาว ถนน/ผิว จราจร	-ประชาชนสัญจรได้ สะดวกขึ้น	ประชาคม/แผน ชุมชน	กองช่าง
42	ปรับปรุงซ่อมแซมถนนลูกรัง สายวัดถ้ำกะพุง-วัดถ้ำปูจรรย์ หมู่ที่ 5	-เพื่อให้ประชาชน สัญจรได้สะดวก	ถนนลูกรัง	300,000	-	300,000	-	300,000	ความยาว ถนน/ผิว จราจร	-ประชาชนสัญจรได้ สะดวกขึ้น	ประชาคม/แผน ชุมชน	กองช่าง
43	ปรับปรุงซ่อมแซมถนนเพื่อ การเกษตรสายถ้ำปูจรรย์-นา โคก ม. 5	-เพื่อให้ประชาชน สัญจรได้สะดวก	ถนนเพื่อ การเกษตร	-	300,000	-	300,000	-	ความยาว ถนน/ผิว จราจร	-ประชาชนสัญจรได้ สะดวกขึ้น	ประชาคม/แผน ชุมชน	กองช่าง
44	ปรับปรุงซ่อมแซมถนนเพื่อ การเกษตรสายคำเม็ก หมู่ที่ 5	-เพื่อให้ประชาชน สัญจรได้สะดวก	ถนนเพื่อ การเกษตร	300,000	-	300,000	-	-	ความยาว ถนน/ผิว จราจร	-ประชาชนสัญจรได้ สะดวกขึ้น	ประชาคม/แผน ชุมชน	กองช่าง
45	ปรับปรุงซ่อมแซมถนนเพื่อ การเกษตรสายนาเหล่าตา เลย หมู่ที่ 5	-เพื่อให้ประชาชน สัญจรได้สะดวก	ถนนกว้าง 3 เมตร ยาว 300 เมตร	-	200,000	-	200,000	-	ความยาว ถนน/ผิว จราจร	-ประชาชนสัญจรได้ สะดวกขึ้น	ประชาคม/แผน ชุมชน	กองช่าง
46	ปรับปรุงซ่อมแซมถนนลูกรัง สายนาพะคะวา ม.6	-เพื่อให้ประชาชน สัญจรได้สะดวก	ถนน กว้าง 3 เมตร ยาว 300 เมตร	-	-	50,000	-	50,000	ความยาว ถนน/ผิว จราจร	-ประชาชนสัญจร รวดเร็วขึ้น	ประชาคม/แผน ชุมชน	กองช่าง
47	ปรับปรุงซ่อมแซมถนนลูกรัง เพื่อการเกษตร สายหนองมะ แห้ง-ค่านางโอก หมู่ที่ 6	-เพื่อให้ประชาชน สัญจรไปมาได้อย่าง สะดวก	ถนนเพื่อ การเกษตร	-	300,000	-	300,000	-	ความยาว ถนน/ผิว จราจร	-ประชาชนสัญจรได้ สะดวกขึ้น	ประชาคม/แผน ชุมชน	กองช่าง
48	ปรับปรุงซ่อมแซมถนนเพื่อ การเกษตร สายถนนใหญ่- ห้วยถ้ำเต่า หมู่ที่ 5	-เพื่อให้เกษตรกรสัญจร ขนถ่ายผลผลิตได้ สะดวกรวดเร็ว	ถนนเพื่อ การเกษตร	-	300,000	-	300,000	-	ความยาว ถนน/ผิว จราจร	-เกษตรกรสัญจร ขน ถ่ายผลผลิตสะดวกขึ้น	ประชาคม/แผน ชุมชน	กองช่าง

ที่	โครงการ	วัตถุประสงค์	เป้าหมาย (ผลผลิตของ โครงการ)	งบประมาณ					ตัวชี้วัด (KPI)	ผลที่คาดว่าจะได้รับ	ที่มาของ โครงการ	หน่วยงาน รับผิดชอบ หลัก
				2566 (บาท)	2567 (บาท)	2568 (บาท)	2569 (บาท)	2570 (บาท)				
49	ปรับปรุงซ่อมแซมถนนเพื่อ การเกษตร สายหนองเลิง-วัด ตากแดด หมู่ 7	-เพื่อให้เกษตรกรสัญจร ขนถ่ายผลผลิตได้ สะดวกรวดเร็ว	กว้าง 3.50 ม. ยาว 700 ม.	-	210,000	-	210,000	-	ความยาว ถนน/ผิว จราจร	-เกษตรกรสัญจร ขน ถ่ายผลผลิต สะดวกขึ้น	ประชาคม/แผน ชุมชน	กองช่าง
50	ปรับปรุงซ่อมแซมถนนเพื่อ การเกษตร สายหนองแซ้-นา โคก ม.7	-เพื่อให้ประชาชน/ เกษตรกรสัญจรได้ สะดวกรวดเร็ว	ถนนเพื่อ การเกษตร	-	-	320,000	-	300,000	ความยาว ถนน/ผิว จราจร	-เกษตรกร ขนถ่าย ผลผลิตสะดวกขึ้น	ประชาคม/แผน ชุมชน	กองช่าง
51	ปรับปรุงซ่อมแซมถนนลูกรัง สายเข้าประปาหอดังสูงคำ น้อย ม. 6	-เพื่อให้ประชาชน/ เกษตรกรสัญจรได้ สะดวกรวดเร็ว	ถนนลูกรัง กว้าง 3.5 เมตร ยาว 800 เมตร	-	260,000	-	260,000	-	ความยาว ถนน/ผิว จราจร	-เกษตรกรขนถ่าย ผลผลิต สะดวกขึ้น	ประชาคม/แผน ชุมชน	กองช่าง
52	ก่อสร้างถนนลูกรัง สายนา เหล่าหลวง-นาไม้คำ	-เพื่อให้มีถนนสัญจร ได้สะดวก	กว้าง 4 ม. ยาว 2,000 ม.	-	200,000	200,000	-	-	ความยาว ถนน/ผิว จราจร	-ประชาชนมีสัญจร สะดวกมากขึ้น	ประชาคม/แผน ชุมชน	กองช่าง
53	ปรับปรุงซ่อมแซมถนนลูกรัง เพื่อการเกษตรสายห้วยน้ำ บ่อหมู่ที่ 3	-เพื่อให้ประชาชน/ เกษตรกรสัญจรได้ สะดวก	ถนนลูกรัง	-	-	300,000	-	300,000	ความยาว ถนน/ผิว จราจร	-ประชาชนสัญจรได้ สะดวกเร็วขึ้น	ประชาคม/แผน ชุมชน	กองช่าง
54	ปรับปรุงซ่อมแซมถนนเพื่อ การเกษตรสายตานสะแบง หมู่ที่ 5	-เพื่อให้ประชาชน/ เกษตรกรสัญจรได้ สะดวกรวดเร็ว	ถนนเพื่อ การเกษตร	350,000	-	350,000	-	350,000	ความยาว ถนน/ผิว จราจร	-ประชาชนสัญจรได้ สะดวกรวดเร็วขึ้น	ประชาคม/แผน ชุมชน	กองช่าง
55	ปรับปรุงซ่อมแซมถนนเพื่อ การเกษตร สายนาหินกะ ป่อง หมู่ที่ 4	-เพื่อให้เกษตรกร สัญจรได้สะดวก	ถนนกว้าง 3 เมตร ยาว 400 เมตร	-	80,000	-	80,000	-	ความยาว ถนน	-เกษตรกรสัญจรได้ สะดวกขึ้น	ประชาคม/แผน ชุมชน	กองช่าง

ที่	โครงการ	วัตถุประสงค์	เป้าหมาย (ผลผลิตของ โครงการ)	งบประมาณ					ตัวชี้วัด (KPI)	ผลที่คาดว่าจะได้รับ	ที่มาของโครงการ	หน่วยงาน รับผิดชอบหลัก
				2566 (บาท)	2567 (บาท)	2568 (บาท)	2569 (บาท)	2570 (บาท)				
56	ปรับปรุงซ่อมแซมถนนเพื่อ การเกษตรสายบ้านนาย สุพรรณ-ฝายน้ำล้นห้วยทราย หมู่ที่ 4	-เพื่อให้เกษตรกรการ สัญจรได้สะดวก	ถนนเพื่อ การเกษตรกว้าง 3 เมตร ยาว 300 เมตร	-	-	110,000	-	110,000	ความยาว ถนน	-เกษตรกรสัญจรได้ สะดวกขึ้น	ประชาคม/แผน ชุมชน	54
57	ก่อสร้างถนนลูกรังเพื่อ การเกษตรสายค่าน้อย หมู่ที่ 6	-เพื่อให้มีถนนขนถ่าย ผลผลิตทางการเกษตร	กว้าง 4 เมตร ยาว 300 เมตร	183,000	-	183,000	-	183,000	ความยาว ถนน/ผิว จราจร	-เกษตรกรสัญจรขน ถ่ายผลผลิตได้สะดวก	ประชาคม/แผน ชุมชน	กองช่าง
58	ปรับปรุงถนนเพื่อการเกษตร สายหนองยาง หมู่ที่ 4	-เพื่อให้เกษตรกรขน ถ่ายผลผลิตได้สะดวก รวดเร็ว	ถนนเพื่อ การเกษตร	-	-	300,000	-	300,000	ความยาว ถนน/ผิว จราจร	-เกษตรกรสัญจร สะดวกรวดเร็วขึ้น	ประชาคม/แผน ชุมชน	กองช่าง
59	ปรับปรุงซ่อมแซมถนนดิน เพื่อการเกษตรสายนาอ่าง หมู่ที่ 4	-เพื่อให้เกษตรกรขน ถ่ายผลผลิตได้สะดวก รวดเร็ว	ถนนเพื่อ การเกษตร	-	-	300,000	-	300,000	ความยาว ถนน/ผิว จราจร	-เกษตรกรขนถ่าย ผลผลิตได้รวดเร็วขึ้น	ประชาคม/แผน ชุมชน	กองช่าง
60	ปรับปรุงซ่อมแซมถนนเพื่อ การเกษตรสายถ้ำเสือ หมู่ ที่ 2	-เพื่อให้เกษตรกรขน ถ่ายผลผลิตได้สะดวก รวดเร็ว	ถนนเพื่อ การเกษตร	-	300,000	-	300,000	-	ความยาว ถนน/ผิว จราจร	-เกษตรกรขนถ่าย ผลผลิตได้สะดวกขึ้น	ประชาคม/แผน ชุมชน	กองช่าง
61	ปรับปรุงซ่อมแซมถนนลูกรัง สายฝาง4-ฝายอ่างกระยง หมู่ ที่ 3	-เพื่อให้ประชาชน สัญจรได้สะดวกรวดเร็ว	กว้าง 5 ม. ยาว 1,000 ม.	-	200,000	-	200,000	-	ความยาว ถนน/ผิว จราจร	-ประชาชนสัญจรได้ สะดวกรวดเร็วขึ้น	ประชาคม/แผน ชุมชน	กองช่าง
62	ปรับปรุงซ่อมแซมถนนเพื่อ การเกษตรสายนาบ้านฮ้าง หมู่ที่ 4	-เพื่อให้เกษตรกรขน ถ่ายผลผลิตได้สะดวก รวดเร็ว	กว้าง 3 เมตร ยาว 1,100 เมตร	310,000	-	310,000	-	310,000	ความยาว ถนน/ผิว จราจร	-เกษตรกรขนถ่าย ผลผลิตได้สะดวกขึ้น	ประชาคม/แผน ชุมชน	กองช่าง

ที่	โครงการ	วัตถุประสงค์	เป้าหมาย (ผลผลิตของ โครงการ)	งบประมาณ					ตัวชี้วัด (KPI)	ผลที่คาดว่าจะได้รับ	ที่มาของ โครงการ	หน่วยงาน รับผิดชอบ หลัก
				2566 (บาท)	2567 (บาท)	2568 (บาท)	2569 (บาท)	2570 (บาท)				
63	ปรับปรุงซ่อมแซมถนนลูกรังเพื่อการเกษตรสายป่าไร่ หมู่ที่ 4	-เพื่อให้เกษตรกรขนถ่ายผลผลิตได้สะดวกรวดเร็ว	ถนนเพื่อการเกษตร	-	-	200,000	-	200,000	ความยาวถนน/ผิวจราจร	-เกษตรกรขนถ่ายผลผลิตได้สะดวกขึ้น	ประชาคม/แผนชุมชน	กองช่าง
64	ปรับปรุงซ่อมแซมถนนลูกรังสายนาโคก-อ่ามเม็ก หมู่ที่ 4	-เพื่อให้เกษตรกรขนถ่ายผลผลิตได้สะดวกรวดเร็ว	ถนนลูกรัง	-	300,000	-	300,000	-	ความยาวถนน/ผิวจราจร	-ประชาชนสัญจรไปมาได้สะดวก	ประชาคม/แผนชุมชน	กองช่าง
65	ปรับปรุงซ่อมแซมถนนเพื่อการเกษตรสายห้วยกกแคน หมู่ที่ 4	-เพื่อให้เกษตรกรขนถ่ายผลผลิตได้สะดวกรวดเร็ว	ถนนเพื่อการเกษตร	-	300,000	-	300,000	-	ความยาวถนน/ผิวจราจร	-เกษตรกรขนถ่ายผลผลิตได้สะดวกขึ้น	ประชาคม/แผนชุมชน	กองช่าง
66	ปรับปรุงถนนลูกรังสายหนองเรือจาน ม.4	-เพื่อให้ประชาชนสัญจรได้สะดวก	กว้าง 4 ม. ยาว 500 ม.	150,000	-	150,000	-	150,000	ความยาวถนน/ผิวจราจร	ประชาชนสัญจรได้สะดวกขึ้น	ประชาคม/แผนชุมชน	กองช่าง
67	ปรับปรุงถนนเพื่อการเกษตรสายหนองแซ้-นาโคก หมู่ที่ 7	-เพื่อให้ประชาชนสัญจรได้สะดวก	กว้าง 3.50 เมตร ยาว 1,200 เมตร	247,000	-	247,000	-	247,000	ความยาวถนน/ผิวจราจร	-ประชาชนสัญจรไปมาได้สะดวกมากขึ้น	ประชาคม/แผนชุมชน	กองช่าง
68	ปรับปรุงซ่อมแซมถนนเพื่อการเกษตร สายดำน้อย หมู่ที่ 5	-เพื่อให้สัญจร ขนถ่ายผลผลิตได้สะดวก	ถนน กว้าง 3 เมตร ยาว 700 เมตร	-	200,000	-	200,000	-	ความยาวถนน	เกษตรกรสัญจร ขนถ่ายผลผลิตได้รวดเร็วขึ้น	ประชาคม/แผนชุมชน	กองช่าง
69	ก่อสร้างท่อลอดเหลี่ยมห้วยพันลำ หมู่ที่ 2	-เพื่อให้ประชาชนสัญจรได้สะดวก	ท่อเหลี่ยม จำนวน 2 ช่อง	-	-	466,000	-	-	ความยาวท่อ	-น้ำไหลได้สะดวกขึ้น	ประชาคม/แผนชุมชน	กองช่าง
70	ก่อสร้างท่อลอดเหลี่ยม สายภูโกลีน หมู่ที่ 2	-เพื่อให้ให้น้ำไหลผ่านได้สะดวก	ท่อเหลี่ยม ขนาด 1.5x1.5 เมตร แบบ 1 ช่อง	-	-	-	150,000	-	ความยาวท่อ	-น้ำไหลสะดวกขึ้น - สัญจรสะดวกขึ้น	ประชาคม/แผนชุมชน	กองช่าง

ที่	โครงการ	วัตถุประสงค์	เป้าหมาย (ผลผลิตของ โครงการ)	งบประมาณ					ตัวชี้วัด (KPI)	ผลที่คาดว่าจะได้รับ	ที่มาของโครงการ	หน่วยงาน รับผิดชอบหลัก
				2566 (บาท)	2567 (บาท)	2568 (บาท)	2569 (บาท)	2570 (บาท)				
71	ก่อสร้างรางระบายน้ำ คสล. พร้อมฝาปิด หมู่ที่ 2	-เพื่อให้มีทางน้ำไหลได้ สะดวก	รางกว้าง 0.50 ม. ลึกเฉลี่ย 0.50 ม. ยาว 215 ม	-	330,000	330,000	-	-	ความยาว ราง	-มีทางน้ำไหล ลดการ กัดเซาะผิวถนน	ประชาคม/แผน ชุมชน	กองช่าง
72	ก่อสร้างท่อลอดเหลี่ยม สาย दानนงแดดแต่ หมู่ที่ 4	-เพื่อให้มีน้ำไหลผ่านได้ สะดวก -แก้ไขปัญหา น้ำกัดเซาะผิวถนน	ท่อเหลี่ยม	-	-	-	150,000	150,000	ความยาวท่อ	-น้ำไหลได้สะดวกขึ้น -สัญจรได้รวดเร็วขึ้น	ประชาคม/แผน ชุมชน	กองช่าง
73	ก่อสร้างรางระบายน้ำ คสล. แบบตัวยู พร้อมฝาปิด หมู่ที่ 4	-เพื่อแก้ไขปัญหาน้ำ ท่วมขังในชุมชน	รางกว้าง 0.50 ม. ลึก 0.50 ม. ยาว 254 ม.	-	410,000	410,000	-	-	ความยาว ราง	-มีทางน้ำไหล หมด ปัญหาน้ำท่วมขังใน ชุมชน	ประชาคม/แผน ชุมชน	กองช่าง
74	ก่อสร้างรางระบายน้ำ คสล. แบบตัวยู พร้อมฝาปิด หมู่ที่ 5	-เพื่อแก้ไขปัญหาน้ำ ท่วมขังในชุมชน	รางกว้าง 0.50 ม. ลึก 0.50 ม. ยาว 185 ม.	297,000	-	-	-	-	ความยาว ราง	-มีทางน้ำไหล หมด ปัญหาน้ำท่วมขังใน ชุมชน	ประชาคม/แผน ชุมชน	กองช่าง
75	ก่อสร้างรางระบายน้ำ คสล. แบบตัวยู พร้อมฝาปิด หมู่ที่ 7	-เพื่อแก้ไขปัญหาน้ำ ท่วมขังในชุมชน	รางกว้าง 0.50 ม. ลึก 0.50 ม. ยาว 168 ม.	216,000	-	-	-	-	ความยาว ราง	-มีทางน้ำไหล หมด ปัญหาน้ำท่วมขังใน ชุมชน	ประชาคม/แผน ชุมชน	กองช่าง
76	ก่อสร้างท่อลอดเหลี่ยม หมู่ที่ 5 สายกอไม้	-เพื่อให้มีน้ำไหลผ่านได้ สะดวก -แก้ไขปัญหา น้ำกัดเซาะผิวถนน	ท่อเหลี่ยม	-	-	-	-	150,000	ขนาดท่อ	-น้ำไหลได้สะดวกขึ้น -สัญจรได้สะดวกขึ้น	ประชาคม/แผน ชุมชน	กองช่าง
77	ก่อสร้างท่อลอดเหลี่ยม สายห้วยसानหมู่ที่ 7	-เพื่อให้มีน้ำไหลผ่านได้ สะดวก -แก้ไขปัญหา น้ำกัดเซาะผิวถนน	ท่อเหลี่ยม ขนาด 1.5 x 1.5 เมตร จำนวน 1 ช่อง	-	-	-	150,000	-	ความยาวท่อ	-น้ำไหลได้สะดวกขึ้น -สัญจรได้สะดวกขึ้น	ประชาคม/แผน ชุมชน	กองช่าง
78	ก่อสร้างสะพานสายนาบ้าน ฮ้าง-นาหินตั้ง หมู่ที่ 5	-เพื่อให้ประชาชน สัญจรได้สะดวก	สะพาน คสล.	-	-	-	800,000	800,000	ความยาว สะพาน	ประชาชนสัญจรได้ สะดวกขึ้น	ประชาคม/แผน ชุมชน	กองช่าง

ที่	โครงการ	วัตถุประสงค์	เป้าหมาย (ผลผลิตของ โครงการ)	งบประมาณ					ตัวชี้วัด (KPI)	ผลที่คาดว่าจะได้รับ	ที่มาของโครงการ	หน่วยงาน รับผิดชอบหลัก
				2566 (บาท)	2567 (บาท)	2568 (บาท)	2569 (บาท)	2570 (บาท)				
79	ก่อสร้างสะพานสายถ้ำปู จารย์ หมู่ที่ 7	-เพื่อให้ประชาชน สัญจรได้สะดวก	สะพาน คสล.	500,000	800,000	800,000	-	-	ความยาว สะพาน	-ประชาชนสัญจร สะดวก	ประชาคม/แผน ชุมชน	กองช่าง
80	ปรับปรุงถนนลูกรังเพื่อ การเกษตร สายหนองอ้อย หมู่ที่ 1	-เพื่อให้ประชาชน สัญจรได้สะดวก	กว้าง 4 ม. ยาว 700 ม.	-	-	300,000	-	300,000	ความยาว ถนน	-ประชาชนสัญจรได้ สะดวกขึ้น	ประชาคม/แผน ชุมชน	กองช่าง
81	ก่อสร้างถนน คสล. สายห้วย ม่วงไข่ หมู่ที่ 2	-เพื่อให้ประชาชน สัญจรได้สะดวก	กว้าง 5 ม. ยาว 110 ม.	335,000	335,000	-	-	-	ความยาว ถนน/ผิว จราจร	ประชาชนสัญจรได้ สะดวกขึ้น	ประชาคม/แผน ชุมชน	กองช่าง
82	ปรับปรุงถนนลูกรังสายนา หนองโยม ม. 6	-เพื่อให้ประชาชน สัญจรได้สะดวก	กว้าง 3.50 ม. ยาว 1,340 ม.	-	320,000	-	320,000	-	ความยาว ถนน/ผิว จราจร	ประชาชนสัญจรได้ สะดวกขึ้น	ประชาคม/แผน ชุมชน	กองช่าง
83	ปรับปรุงซ่อมแซมถนนลูกรัง สายภูโล้น หมู่ที่ 2	-เพื่อให้ประชาชน สัญจรได้สะดวกรวดเร็ว	ถนนลูกรัง กว้าง 3 เมตร ยาว 1,500 เมตร	-	-	300,000	-	300,000	ความยาว/ ผิวจราจร	ประชาชนสัญจรได้ สะดวกขึ้น	ประชาคม/แผน ชุมชน	กองช่าง
84	ก่อสร้างถนน คสล. สายแยก ป่าช้า ม. 5 เชื่อม หมู่ 3 (ฝั่ง 4)	-เพื่อให้ประชาชน สัญจรได้สะดวก	กว้าง 3.50 ม. ยาว 200 ม.	-	-	-	500,000	500,000	ความยาว/ ผิวจราจร	ประชาชนสัญจรได้ สะดวกขึ้น	ประชาคม/แผน ชุมชน	กองช่าง
85	ก่อสร้างถนนลูกรัง สายนา เหล่าตาเลย เชื่อม สายห้วยน้ำ บ่อ หมู่ที่ 3	-เพื่อให้ประชาชน สัญจรได้สะดวก	กว้าง 4 ม. ยาว 1,000 ม	-	300,000	300,000	300,000	300,000	ความยาว/ ผิวจราจร	ประชาชนสัญจรได้ สะดวกขึ้น	ประชาคม/แผน ชุมชน	กองช่าง
86	ก่อสร้างท่อลอดเหลี่ยม สาย นาป่าไร่ตาด หมู่ที่ 4	-เพื่อให้ น้ำไหลผ่านได้ สะดวก –แก้ไขปัญหา น้ำกัดเซาะผิวถนน	ท่อเหลี่ยม	-	-	150,000	150,000	150,000	ขนาดท่อ	-น้ำไหลได้สะดวกขึ้น -สัญจรได้สะดวกขึ้น	ประชาคม/แผน ชุมชน	กองช่าง

ที่	โครงการ	วัตถุประสงค์	เป้าหมาย (ผลผลิตของ โครงการ)	งบประมาณ					ตัวชี้วัด (KPI)	ผลที่คาดว่าจะได้รับ	ที่มาของ โครงการ	หน่วยงาน รับผิดชอบ หลัก
				2566 (บาท)	2567 (บาท)	2568 (บาท)	2569 (บาท)	2570 (บาท)				
87	ก่อสร้างท่อลอดเหลี่ยมผายนา น้ำคำ หมู่ที่ 6	-เพื่อให้น้ำไหลผ่านได้ สะดวก -แก้ไขปัญหา น้ำกัดเซาะผิวถนน	ท่อเหลี่ยม	-	-	150,000	150,000	150,000	ขนาดท่อ	-น้ำไหลได้สะดวกขึ้น -สัญจรได้สะดวกขึ้น	ประชาคม/แผน ชุมชน	กองช่าง
88	ก่อสร้างถนนลูกรังสายนาคำ นางโกล หมู่ที่ 5	-เพื่อให้ประชาชนมี ถนนสัญจรได้สะดวก	กว้าง 4 เมตร ยาว 300 เมตร	-	100,000	100,000	-	-	ความยาว ถนน/ผิว จราจร. (ม./ ตร.ม.)	ประชาชนสัญจรได้ สะดวกขึ้น	ประชาคม/แผน ชุมชน	กองช่าง
89	เสริมผิวจราจร แอสฟัลต์ติก คอนกรีต ร.ร.บ้านค่านาง โกล*	-เพื่อให้สัญจรได้สะดวก ปลอดภัย	กว้าง 4 ม. หน้า 0.03 ม. ยาว 100 ม.	-	100,000	100,000	-	-	ความยาว ถนน/ผิว จราจร.	ประชาชนสัญจรได้ สะดวกขึ้น	ประชาคม/แผน ชุมชน	กองช่าง
90	ก่อสร้างระบบประปาหอดัง สูง สูบน้ำด้วยพลังงาน แสงอาทิตย์ หมู่ที่ 4	-เพื่อให้ประชาชนมีน้ำ อุปโภคบริโภคอย่าง เพียงพอและทั่วถึง	ระบบประปาสูบน้ำด้วยพลังงาน แสงอาทิตย์ขนาด 5,000 วัตต์ พร้อม หอดังสูง	500,000	-	-	-	-	จำนวน ครัวเรือน ผู้ใช้น้ำ	ประชาชนมีน้ำอุปโภค บริโภคอย่างเพียงพอ และทั่วถึง	ประชาคม/แผน ชุมชน	กองช่าง
91	ก่อสร้างหอสูประปา หมู่ที่ 4	-เพื่อให้ประชาชนมีน้ำ อุปโภคบริโภคอย่าง เพียงพอและทั่วถึง	หอสูประปา 1 แห่ง	366,000	366,000	-	-	-	จำนวน ครัวเรือน ผู้ใช้น้ำ	ประชาชนมีน้ำอุปโภค บริโภคอย่างเพียงพอ	ประชาคม/แผน ชุมชน	กองช่าง
92	วางท่อเมนประปาท่อพีวีซี ขนาด 2 นิ้ว รอบหมู่บ้าน หมู่ ที่ 4	-เพื่อส่งน้ำประปาได้ ทั่วถึง	ท่อประปา พีวีซี ขนาด 2 นิ้ว ความ ยาว 4,000 เมตร	374,000	-	-	-	-	จำนวน ครัวเรือน ผู้ใช้น้ำ	ประชาชนมีน้ำอุปโภค บริโภคอย่างเพียงพอ และทั่วถึง	ประชาคม/แผน ชุมชน	กองช่าง

ที่	โครงการ	วัตถุประสงค์	เป้าหมาย (ผลผลิตของ โครงการ)	งบประมาณ					ตัวชี้วัด (KPI)	ผลที่คาดว่าจะได้รับ	ที่มาของโครงการ	หน่วยงาน รับผิดชอบหลัก
				2566 (บาท)	2567 (บาท)	2568 (บาท)	2569 (บาท)	2570 (บาท)				
93	ก่อสร้างระบบประปาบาดาล หอดังสูง สูบน้ำด้วยพลังงาน แสงอาทิตย์ รพ.สต.บ้าน สุริโย *	เพื่อให้มีน้ำประปาใช้ อย่างเพียงพอ	ระบบประปาสูบน้ำด้วยพลังงาน แสงอาทิตย์ขนาด 5,000 วัตต์ พร้อม หอดังสูง	-	500,000	500,000	-	-	จำนวน ครัวเรือน ผู้ใช้น้ำ	ประชาชนมีน้ำอุปโภค บริโภคอย่างเพียงพอ และทั่วถึง	ประชาคม/แผน ชุมชน	กองช่าง
94	ก่อสร้างระบบประปาหอดัง สูง สูบน้ำด้วยพลังงาน แสงอาทิตย์ หมู่ที่ 3*	เพื่อประชาชนมี น้ำประปาใช้อย่าง เพียงพอ	ระบบประปาหอดัง สูงสูบน้ำด้วย พลังงาน แสงอาทิตย์ 1 แห่ง	-	700,000	700,000	700,000	700,000	จำนวน ครัวเรือน ผู้ใช้น้ำ	ประชาชนมีน้ำอุปโภค บริโภคอย่างเพียงพอ ทั่วถึง	ประชาคม/แผน ชุมชน	กองช่าง
95	ก่อสร้างอาคาร-ติดตั้งถังน้ำ พีวีซี สำรองกักเก็บ น้ำประปาบนดิน หมู่ที่ 1	เพื่อให้มีถังกักเก็บน้ำ สำรองอย่างเพียงพอ แก้ไขปัญหาภัยแล้ง	ติดตั้งถังเก็บน้ำ พีวีซี ขนาด 6,000 ลิตร จำนวน 4 ถัง	-	120,000	120,000	120,000	120,000	จำนวน ครัวเรือน ผู้ใช้น้ำ	ประชาชนมีน้ำอุปโภค บริโภคอย่างเพียงพอ ทั่วถึง		
96	ก่อสร้างอาคาร-ติดตั้งถังน้ำ พีวีซี สำรองกักเก็บ น้ำประปาบนดิน หมู่ที่ 3	เพื่อให้มีถังกักเก็บน้ำ สำรองอย่างเพียงพอ แก้ไขปัญหาภัยแล้ง	ติดตั้งถังเก็บน้ำ พีวีซี ขนาด 6,000 ลิตร จำนวน 4 ถัง	-	120,000	120,000	120,000	120,000	จำนวน ครัวเรือน ผู้ใช้น้ำ	ประชาชนมีน้ำอุปโภค บริโภคอย่างเพียงพอ ทั่วถึง	ประชาคม/แผน ชุมชน	กองช่าง
97	ก่อสร้างหอดังประปา หมู่ที่ 7	เพื่อให้ประชาชนมี น้ำประปาใช้อย่าง เพียงพอ ทั่วถึง	ขนาด 3.60x3.60 ม. สูง 11.45 ม.	-	380,000	380,000	380,000	-	จำนวน ครัวเรือน ผู้ใช้น้ำ	ประชาชนมีน้ำอุปโภค บริโภคอย่างเพียงพอ ทั่วถึง	ประชาคม/แผน ชุมชน	กองช่าง
98	ติดตั้งพลังงานแสงอาทิตย์ เพื่อการเกษตร ห้วยม่วงไข่ หมู่ที่ 2	เพื่อสูบน้ำทำ การเกษตร	แผงโซลาร์เซลล์ จำนวน 4 แผง ซิมเมอร์สโซลาร์ เซลล์ขนาด1,200 w จำนวน 1 ตัว แผงควบคุม 1 ชุด	-	200,000	200,000	-	-	จำนวน พื้นที่ เพาะปลูก	เกษตรกรมีน้ำทำ การเกษตรอย่าง เพียงพอ	ประชาคม/แผน ชุมชน	กองช่าง

ที่	โครงการ	วัตถุประสงค์	เป้าหมาย (ผลผลิตของ โครงการ)	งบประมาณ					ตัวชี้วัด (KPI)	ผลที่คาดว่าจะได้รับ	ที่มาของ โครงการ	หน่วยงาน รับผิดชอบ หลัก
				2566 (บาท)	2567 (บาท)	2568 (บาท)	2569 (บาท)	2570 (บาท)				
99	ติดตั้งพลังงานแสงอาทิตย์ เพื่อการเกษตร หมู่ที่ 4	-เพื่อสูบน้ำทำ การเกษตร	แผงโซลาร์เซลล์ จำนวน 4 แผง ซัมเมอร์สโซลาร์ เซลล์ขนาด1,200 w จำนวน 1 ตัว แผงควบคุม 1 ชุด	200,000	-	-	-	-	จำนวน พื้นที่ เพาะปลูก	เกษตรกรรมน้ำทำ การเกษตรอย่าง เพียงพอ	ประชาคม/แผน ชุมชน	กองช่าง
100	ติดตั้งพลังงานแสงอาทิตย์ เพื่อการเกษตร หมู่ที่ 5	-เพื่อสูบน้ำทำ การเกษตร	แผงโซลาร์เซลล์ จำนวน 4 แผง ซัมเมอร์สโซลาร์ เซลล์ขนาด1,200 w จำนวน 1 ตัว แผงควบคุม 1 ชุด	-	-	200,000	-	-	จำนวน พื้นที่ เพาะปลูก	เกษตรกรรมน้ำทำ การเกษตรอย่าง เพียงพอ	ประชาคม/แผน ชุมชน	กองช่าง
101	ติดตั้งพลังงานแสงอาทิตย์ เพื่อการเกษตร หมู่ที่ 6	-เพื่อสูบน้ำทำ การเกษตร	แผงโซลาร์เซลล์ จำนวน 4 แผง ซัมเมอร์สโซลาร์ เซลล์ขนาด ,200 w จำนวน 1 ตัว แผงควบคุม 1 ชุด	-	-	-	200,000	-	จำนวน พื้นที่ เพาะปลูก	เกษตรกรรมน้ำทำ การเกษตรอย่าง เพียงพอ	ประชาคม/แผน ชุมชน	กองช่าง
102	ขยายเขตไฟฟ้าเพื่อ การเกษตร พร้อมหม้อแปลง สาย หมู่ที่ 1 เชื่อม หมู่ที่ 3	-เพื่อให้เกษตรกรมี ไฟฟ้าใช้อย่างทั่วถึง	ไฟฟ้าเพื่อ การเกษตร	-	-	-	300,000	-	ครัวเรือน ผู้ใช้ไฟ	-มีไฟฟ้าเพื่อการเกษตร อย่างทั่วถึง	ประชาคม/แผน ชุมชน	กองช่าง

ที่	โครงการ	วัตถุประสงค์	เป้าหมาย (ผลผลิตของ โครงการ)	งบประมาณ					ตัวชี้วัด (KPI)	ผลที่คาดว่าจะได้รับ	ที่มาของ โครงการ	หน่วยงาน รับผิดชอบ หลัก
				2566 (บาท)	2567 (บาท)	2568 (บาท)	2569 (บาท)	2570 (บาท)				
103	ขยายเขตไฟฟ้าเพื่อ การเกษตร พร้อมหม้อแปลง สาย หมู่ที่ 3 เชื่อม หมู่ที่ 5	-เพื่อให้เกษตรกรมี ไฟฟ้าใช้อย่างทั่วถึง	ไฟฟ้าเพื่อ การเกษตร	-	300,000	300,000	-	-	ครัวเรือน ผู้ใช้ไฟ	-มีไฟฟ้าเพื่อการเกษตร อย่างทั่วถึง	ประชาคม/แผน ชุมชน	กองช่าง
104	ขยายเขตไฟฟ้าเพื่อ การเกษตรพร้อมหม้อแปลง สายป่าช้า ม. 5	-เพื่อให้เกษตรกรมี ไฟฟ้าใช้อย่างทั่วถึง	ไฟฟ้าแรงต่ำ	300,000	300,000	-	-	-	ครัวเรือน ผู้ใช้ไฟ	-ประชาชนมีไฟฟ้า อย่างเพียงพอ	ประชาคม/แผน ชุมชน	กองช่าง
105	ขยายเขตไฟฟ้าเพื่อ การเกษตร พร้อมหม้อแปลง สายฝายใหญ่-นาบ้านฮ้าง หมู่ที่ .4	-เพื่อให้เกษตรกรมี ไฟฟ้าใช้อย่างทั่วถึง	ไฟฟ้าเพื่อ การเกษตร	-	300,000	300,000	-	-	ครัวเรือน ผู้ใช้ไฟ	-มีไฟฟ้าเพื่อการเกษตร อย่างทั่วถึง	ประชาคม/แผน ชุมชน	กองช่าง
106	ขยายเขตไฟฟ้าเพื่อการเกษตร พร้อมหม้อแปลง สายโคก หมู่ ที่ 2	-เพื่อให้เกษตรกรมี ไฟฟ้าใช้อย่างทั่วถึง	ไฟฟ้าเพื่อ การเกษตร	-	300,000	300,000	-	-	ครัวเรือน ผู้ใช้ไฟ	-มีไฟฟ้าเพื่อการเกษตร อย่างทั่วถึง	ประชาคม/แผน ชุมชน	กองช่าง
107	ขยายเขตไฟฟ้าเพื่อการเกษตร พร้อมหม้อแปลง สายหนอง แก่นคูณ หมู่ที่ 2	-เพื่อให้เกษตรกรมี ไฟฟ้าใช้อย่างทั่วถึง	ไฟฟ้าเพื่อ การเกษตร	300,000	300,000	300,000	-	-	ครัวเรือน ผู้ใช้ไฟ	-มีไฟฟ้าเพื่อการเกษตร อย่างทั่วถึง	ประชาคม/แผน ชุมชน	กองช่าง
108	ขยายเขตไฟฟ้าเพื่อ การเกษตร พร้อมหม้อแปลง นาปางหว่า ม. 4	-เพื่อให้เกษตรกรมี ไฟฟ้าใช้อย่างทั่วถึง	ไฟฟ้าเพื่อ การเกษตร	-	-	-	300,000	300,000	ครัวเรือน ผู้ใช้ไฟ	-มีไฟฟ้าเพื่อการเกษตร อย่างทั่วถึง	ประชาคม/แผน ชุมชน	กองช่าง
109	ขยายเขตไฟฟ้าเพื่อ การเกษตร พร้อมหม้อแปลง สายสี่แยก-ห้วยทราย หมู่ที่ .4	-เพื่อให้เกษตรกรมี ไฟฟ้าใช้อย่างทั่วถึง	ไฟฟ้าเพื่อ การเกษตร	-	300,000	300,000	-	-	ครัวเรือน ผู้ใช้ไฟ	-มีไฟฟ้าเพื่อการเกษตร อย่างทั่วถึง	ประชาคม/แผน ชุมชน	กองช่าง

ที่	โครงการ	วัตถุประสงค์	เป้าหมาย (ผลผลิตของ โครงการ)	งบประมาณ					ตัวชี้วัด (KPI)	ผลที่คาดว่าจะได้รับ	ที่มาของโครงการ	หน่วยงาน รับผิดชอบ หลัก
				2566 (บาท)	2567 (บาท)	2568 (บาท)	2569 (บาท)	2570 (บาท)				
110	ขยายเขตไฟฟ้าเพื่อ การเกษตร พร้อมหม้อแปลง สายวัดร่มเกล้าอุบลรัตน์ หมู่ 2	-เพื่อให้เกษตรกรมี ไฟฟ้าใช้อย่างทั่วถึง	ไฟฟ้าเพื่อ การเกษตร	-	-	300,000	300,000	-	ครัวเรือน ผู้ใช้ไฟ	-มีไฟฟ้าเพื่อการเกษตร อย่างทั่วถึง	ประชาคม/แผน ชุมชน	กองช่าง
111	ขยายเขตไฟฟ้าเพื่อ การเกษตร พร้อมหม้อแปลง สายหนองอ้อย ม.1	-เพื่อให้เกษตรกรมี ไฟฟ้าใช้อย่างทั่วถึง	ไฟฟ้าเพื่อ การเกษตร	-	-	300,000	300,000	-	ครัวเรือน ผู้ใช้ไฟ	-มีไฟฟ้าเพื่อการเกษตร อย่างทั่วถึง	ประชาคม/แผน ชุมชน	กองช่าง
112	ขยายเขตไฟฟ้าเพื่อ การเกษตร พร้อมหม้อแปลง สายสี่แยก-ห้วยทราย หมู่ที่ .4	-เพื่อให้เกษตรกรมี ไฟฟ้าใช้อย่างทั่วถึง	ไฟฟ้าเพื่อ การเกษตร	-	300,000	300,000	-	-	ครัวเรือน ผู้ใช้ไฟ	-มีไฟฟ้าเพื่อการเกษตร อย่างทั่วถึง	ประชาคม/แผน ชุมชน	กองช่าง
113	ติดตั้งระบบสูบน้ำประปา ด้วยพลังงานแสงอาทิตย์	-เพื่อนำใช้พลังงาน สะอาด ลดต้นทุน	ติดตั้งแผงโซลาร์ เซลล์พร้อมระบบ ควบคุมระบบ ประปา	500,000	500,000	500,000	500,000	500,000	จำนวน ครัวเรือน ผู้ใช้น้ำ	สามารถลดต้นทุน ค่าใช้จ่ายด้านพลังงาน ไฟฟ้า	ประชาคม/แผน ชุมชน	กองช่าง
114 *	สูบน้ำด้วยพลังงาน แสงอาทิตย์เพื่อการ เกษตร โคกหนองนา ม.6	-เพื่อนำใช้พลังงาน ทางเลือกเพื่อ การเกษตร	ระบบสูบน้ำ แสงอาทิตย์ (โซลา เซลล์) 1 แห่ง	-	300,000	300,000	-	-	จำนวน พื้นที่/ เกษตรกร	-สามารถลดต้นทุนค่า พลังงาน	ประชาคม/แผน ชุมชน	กองช่าง
115	ขยายเขตไฟฟ้าเพื่อ การเกษตร พร้อมหม้อแปลง สายห้วยภูผาแดง หมู่ที่ 4	-เพื่อให้เกษตรกรมี ไฟฟ้าใช้อย่างทั่วถึง	ไฟฟ้าเพื่อ การเกษตร	-	-	-	300,000	300,000	ครัวเรือน ผู้ใช้ไฟ	-มีไฟฟ้าเพื่อการเกษตร อย่างทั่วถึง	ประชาคม/แผน ชุมชน	กองช่าง

ที่	โครงการ	วัตถุประสงค์	เป้าหมาย (ผลผลิตของ โครงการ)	งบประมาณ					ตัวชี้วัด (KPI)	ผลที่คาดว่าจะได้รับ	ที่มาของโครงการ	หน่วยงาน รับผิดชอบหลัก
				2566 (บาท)	2567 (บาท)	2568 (บาท)	2569 (บาท)	2570 (บาท)				
116	ขยายเขตไฟฟ้าเพื่อ การเกษตรพร้อมหม้อแปลง สายห้วยกกแคน หมู่ที่ 4	-เพื่อให้เกษตรกรมี ไฟฟ้าใช้อย่างทั่วถึง	ไฟฟ้าเพื่อ การเกษตร	-	-	-	300,000	300,000	ครัวเรือน ผู้ใช้ไฟ	-มีไฟฟ้าเพื่อการเกษตร อย่างทั่วถึง	ประชาคม/แผน ชุมชน	กองช่าง
117	ขยายเขตไฟฟ้าเพื่อ การเกษตรพร้อมหม้อแปลง สายนาป่าไร่ตาด หมู่ที่ 4	-เพื่อให้เกษตรกรมี ไฟฟ้าใช้อย่างทั่วถึง	ไฟฟ้าเพื่อ การเกษตร	-	-	-	300,000	300,000	ครัวเรือน ผู้ใช้ไฟ	-มีไฟฟ้าเพื่อการเกษตร อย่างทั่วถึง	ประชาคม/แผน ชุมชน	กองช่าง
118	ขยายเขตไฟฟ้าเพื่อ การเกษตร สายทุ่งใหญ่ หมู่ที่ 4	-เพื่อให้เกษตรกรมี ไฟฟ้าใช้อย่างทั่วถึง	ไฟฟ้าเพื่อ การเกษตร	-	-	300,000	300,000	300,000	ครัวเรือน ผู้ใช้ไฟ	-มีไฟฟ้าเพื่อการเกษตร อย่างทั่วถึง	ประชาคม/แผน ชุมชน	กองช่าง
119	ขยายเขตไฟฟ้าเพื่อ การเกษตร สายลานตาก หมู่ ที่ 4	-เพื่อให้เกษตรกรมี ไฟฟ้าใช้อย่างทั่วถึง	ไฟฟ้าเพื่อ การเกษตร	-	-	-	300,000	300,000	ครัวเรือน ผู้ใช้ไฟ	-มีไฟฟ้าเพื่อการเกษตร อย่างทั่วถึง	ประชาคม/แผน ชุมชน	กองช่าง
120	ขยายเขตไฟฟ้าเพื่อ การเกษตร พร้อมติดตั้งหม้อ แปลง ม. 5,6,7	-เพื่อให้เกษตรกรมี ไฟฟ้าใช้อย่างทั่วถึง	ไฟฟ้าเพื่อ การเกษตร	-	300,000	300,000	300,000	300,000	ครัวเรือน ผู้ใช้ไฟ	-มีไฟฟ้าเพื่อการเกษตร อย่างทั่วถึง	ประชาคม/แผน ชุมชน	กองช่าง
รวม 120 โครงการ				16,065,800	26,352,600	26,899,800	22,307,000	20,609,800				

ก.ยุทธศาสตร์จังหวัดที่ 4การพัฒนาคนและสังคมเพื่อยกระดับคุณภาพชีวิต

ข.ยุทธศาสตร์การพัฒนาขององค์กรปกครองส่วนท้องถิ่นในเขตจังหวัดมุกดาหาร ยุทธศาสตร์ที่ 1 เสริมสร้างเมืองน่าอยู่

2. ยุทธศาสตร์การส่งเสริมคุณภาพชีวิตและการบริหารบ้านเมืองที่ดี

ที่	โครงการ	วัตถุประสงค์	เป้าหมาย (ผลผลิตของ โครงการ)	งบประมาณ					ตัวชี้วัด (KPI)	ผลที่คาดว่าจะได้รับ	ที่มาของ โครงการ	หน่วยงาน รับผิดชอบ หลัก
				2566 (บาท)	2567 (บาท)	2568 (บาท)	2569 (บาท)	2570 (บาท)				
1	ขยายติดตั้งไฟส่องทาง หมู่บ้าน เทศบาล ตำบลร่มเกล้า	เพื่อความปลอดภัย ในชีวิตและทรัพย์สิน	ไฟส่องทาง	100,000	100,000	100,000	100,000	100,000	จำนวนชุด โคมไฟ	ประชาชนมีความ ปลอดภัยในชีวิต และทรัพย์สิน	ประชาคม/แผน ชุมชน	กองช่าง
2	ติดตั้งไฟสัญญาณ เตือน จุดเสี่ยงทาง แยกทางร่วม	เพื่อความปลอดภัย ในการใช้รถใช้ถนน	ติดตั้ง ไฟสัญญาณไฟ กระพริบ 7 หมู่บ้าน	80,000	80,000	80,000	80,000	80,000	จำนวนชุด ไฟสัญญาณ	ลดอัตรา/ลด อุบัติเหตุจากการใช้ รถใช้ถนน	ประชาคม/แผน ชุมชน	กองช่าง
รวม 2 โครงการ				180,000	180,000	180,000	180,000	180,000				

รายละเอียดโครงการพัฒนา

แผนพัฒนาท้องถิ่น (พ.ศ.2566-2570)

สำหรับโครงการที่เกินศักยภาพขององค์กรปกครองส่วนท้องถิ่นที่ใช้สำหรับการประสานแผนพัฒนาท้องถิ่น

เทศบาลตำบลร่มเกล้า อ.นิคมคำสร้อย จ.มุกดาหาร

- ก. ยุทธศาสตร์ชาติ 20 ปี : ยุทธศาสตร์ที่ 2 ด้านการสร้างความสามารถในการแข่งขัน
- ข. แผนพัฒนาเศรษฐกิจและสังคมแห่งชาติ ฉบับที่ 13 : หมายเหตุที่ 5 ไทยเป็นประตูการค้าการลงทุนและยุทธศาสตร์ทางโลจิสติกส์ที่สำคัญของภูมิภาค
- ค. Sustainable Development Goals : เป้าหมายที่ 9 สร้างโครงสร้างพื้นฐานที่มีความทนทาน ส่งเสริมการพัฒนาอุตสาหกรรมที่ครอบคลุมและยั่งยืน และส่งเสริมนวัตกรรม
เป้าประสงค์ที่ 9.1 และ 9.4
- ง. ยุทธศาสตร์จังหวัดมุกดาหาร : ยุทธศาสตร์ที่ 2 เพิ่มความสามารถในการแข่งขันด้านการค้า การลงทุน เพื่อเชื่อมโยงสู่สากล
- จ. ยุทธศาสตร์การพัฒนาของ อปท.ในเขตจังหวัดมุกดาหาร : ยุทธศาสตร์ที่ 1 เสริมสร้างท้องถิ่นเมืองน่าอยู่
- ยุทธศาสตร์การพัฒนาท้องถิ่นเทศบาลตำบลร่มเกล้า : ยุทธศาสตร์ที่ 1 การพัฒนาโครงสร้างพื้นฐาน

แผนงาน อุตสาหกรรมและการโยธา

ที่	โครงการ	วัตถุประสงค์	เป้าหมาย (ผลผลิตของโครงการ)	งบประมาณ					ตัวชี้วัด (KPI)	ผลที่คาดว่าจะได้รับ	หน่วยงานที่จะขอประสาน
				2566 (บาท)	2567 (บาท)	2568 (บาท)	2569 (บาท)	2570 (บาท)			
1	ก่อสร้างถนนคอนกรีตเสริมเหล็ก สายหนองแก่นคูน ม.2 บ้านร่มเกล้า (ฝั่ง1) ต.ร่มเกล้า - บ้านหนองลำตวน ต.โชคชัย	- เพื่อให้ประชาชนสัญจรได้สะดวก	กว้าง 5 เมตร ยาว 1,200 เมตร	3,080,000	3,080,000	3,080,000	-	-	ความยาวถนน/ผิวจราจร	ประชาชนสัญจรได้สะดวก รวดเร็วขึ้น	-อบจ.มุกดาหาร
2	ก่อสร้างถนน คสล.บ้าน ร่มเกล้า ฝั่ง (2) ม.1 ต.ร่มเกล้า (สายหนองเม็ก) - บ้านหนองสระพัง ต.กกแดง	-เพื่อให้ประชาชนสัญจรได้สะดวก	กว้าง 5 เมตร ยาว 900 เมตร	2,520,000	2,520,000	2,520,000	-	-	ความยาวถนน/ผิวจราจร	ประชาชนสัญจรได้สะดวก รวดเร็วขึ้น	-อบจ.มุกดาหาร
3	ก่อสร้างถนน คสล.บ้านหนองนกเขียน ม. 4 สายหนองนกเขียน ต.ร่มเกล้า - บ้านหนองลำตวน ต.โชคชัย	-เพื่อให้ประชาชนสัญจรได้สะดวก	ถนน คสล. กว้าง 5 เมตร ยาว 1,900 เมตร	3,900,000	3,900,000	3,900,000	-	-	ความยาวถนน/ผิวจราจร	ประชาชนสัญจรได้สะดวก รวดเร็วขึ้น	-อบจ.มุกดาหาร

ที่	โครงการ	วัตถุประสงค์	เป้าหมาย (ผลผลิตของโครงการ)	งบประมาณ					ตัวชี้วัด (KPI)	ผลที่คาดว่าจะได้รับ	หน่วยงานที่จะขอประสาน
				2566 (บาท)	2567 (บาท)	2568 (บาท)	2569 (บาท)	2570 (บาท)			
4	ก่อสร้างอ่างเก็บน้ำภูยางเดี่ยว	-เพื่อให้มีแหล่งน้ำอุปโภคบริโภคและแหล่งน้ำเพื่อการเกษตร	อ่างเก็บน้ำขนาดเล็ก สันเขื่อนสูง 15 เมตร ขนาดบรรจุน้ำ 1,000,000 ลบ.ม.	90,000,000	90,000,000	90,000,000	90,000,000	90,000,000	ขนาดพื้นที่ (ไร่)	มีแหล่งน้ำเพื่อการอุปโภคบริโภค/เพื่อการเกษตร	-อบจ.มุกดาหาร -ชลประทาน
5	ก่อสร้างสะพานข้ามห้วยกระเบียน หมู่ที่ 5	-เพื่อให้ประชาชนสัญจรได้สะดวก	สะพาน คสล. มาตรฐาน 1 แห่ง	800,000	800,000	800,000	-	-	ขนาดผิวสะพาน	ประชาชนสัญจรได้สะดวก ขนถ่ายผลผลิตทางการเกษตรได้สะดวก รวดเร็ว	-อบจ.มุกดาหาร -จ.มุกดาหาร
6	ก่อสร้างสะพานข้ามห้วยกระเบียน หมู่ที่ 7 (สายวัดถ้ำปู่จารย์)	-เพื่อให้ประชาชนสัญจรได้สะดวก	สะพาน คสล. มาตรฐาน 1 แห่ง	800,000	800,000	800,000	-	-	ขนาดผิวสะพาน	ประชาชนสัญจรได้สะดวก ขนถ่ายผลผลิตทางการเกษตรได้สะดวก รวดเร็ว	-อบจ.มุกดาหาร -จ.มุกดาหาร
7	เสริมผิวถนนแอสฟัลต์คอนกรีต หมู่ที่ 5,6,7	-เพื่อยกระดับการพัฒนา ประชาชนสัญจรสะดวก รวดเร็ว	ช่วงที่1 กว้าง 4 ม. ยาว 1,781 ม. ช่วงที่2 กว้าง 5 ม. ยาว 2,360 ม. หนา 0.04 ม. หรือ พท.ไม่น้อยกว่า 18,924 ตร.ม.	-	7,191,000	7,191,000	-	-	ความยาวถนน/ขนาด พท.ก่อสร้าง (ม./ตร.ม)	ประชาชนสัญจรได้สะดวกขึ้น	-กองช่าง
รวม 7 โครงการ				101,100,000	108,291,000	108,291,000	90,000,000	90,000,000			

1. ยุทธศาสตร์การพัฒนาโครงสร้างพื้นฐาน

แผนงาน เคหะและชุมชน

ที่	โครงการ	วัตถุประสงค์	เป้าหมาย (ผลผลิตของโครงการ)	งบประมาณ					ตัวชี้วัด (KPI)	ผลที่คาดว่าจะได้รับ	หน่วยงานที่จะขอประสาน
				2566 (บาท)	2567 (บาท)	2568 (บาท)	2569 (บาท)	2570 (บาท)			
1	ก่อสร้างระบบน้ำประปาบาดาลหอดึงสูง (ถึงแคมเปญ) สูบน้ำด้วยด้วยพลังงานแสงอาทิตย์	-เพื่อส่งเสริมการใช้โซลาร์เซลล์สูบน้ำประปาหมู่บ้าน -เพื่อลดค่าใช้จ่ายด้านไฟฟ้าลง	ระบบประปาบาดาล 1 บ่อ หอดึงแคมเปญขนาด 20 ลบ.ม. สูง 20 แผงโซลาร์เซลล์และตู้ควบคุม	800,000	800,000	800,000	800,000	800,000	จำนวนครัวเรือนผู้ใช้น้ำ	-สามารถลดต้นทุนไฟฟ้า -ประชาชนมีน้ำอุปโภค-บริโภคทั่วถึง	-ทรัพยากรน้ำ -พลังงานจังหวัด
2	ติดตั้งไฟฟ้าส่องสว่างแบบโซล่าเซลล์ ถนนสายสุริโย-ร่มเกล้า	-เพื่อความสะอาดปลอดภัยในการสัญจรเวลากลางคืน -เพื่อส่งเสริมการท่องเที่ยว	เสาไฟฟ้าส่องสว่างกิ่งเดียวพลังงานแสงอาทิตย์ จำนวน 80 จุด	1,250,000	1,250,000	1,250,000	-	-	จำนวนจุดติดตั้งชุดเสาไฟ	-ประชาชนสัญจรได้สะดวกปลอดภัย -ส่งเสริมการใช้พลังงานสะอาด -นักท่องเที่ยวมีความประทับใจ	-พลังงานจังหวัด -การไฟฟ้า
3	ติดตั้งไฟฟ้าส่องสว่างแบบกิ่งเดียว ถนนสาย โชคชัย-โคกหินกอง	-เพื่อเพิ่มทัศนวิสัยในการใช้รถใช้ถนนเวลากลางคืน -เพื่อส่งเสริมการท่องเที่ยว	เสาไฟฟ้าส่องสว่างกิ่งเดียวพร้อมชุดโคมไฟฟ จำนวน 120 ต้น จากหน้าวัดกลุ่มชุม-สำนักสงฆ์วนาสู หมู่ที่ 4	3,000,000	3,000,000	3,000,000	3,000,000	3,000,000	จำนวนชุดไฟส่องทาง	-ประชาชนสัญจรได้สะดวกปลอดภัย -นักท่องเที่ยวมีความประทับใจ	-พลังงานจังหวัด -การไฟฟ้า
รวม 3 โครงการ				5,050,000	5,050,000	5,050,000	3,800,000	3,800,000			

ก.ยุทธศาสตร์จังหวัดที่ 3 การพัฒนาการท่องเที่ยวตามวิถีชีวิตลุ่มน้ำโขง

ข.ยุทธศาสตร์การพัฒนาขององค์กรปกครองส่วนท้องถิ่นในเขตจังหวัดมุกดาหาร ยุทธศาสตร์ที่ 2 เสริมสร้างเศรษฐกิจและการท่องเที่ยว

2. ยุทธศาสตร์การวางแผนการลงทุนและการท่องเที่ยว

แผนงาน อุตสาหกรรมและการโยธา

ที่	โครงการพัฒนา	วัตถุประสงค์	เป้าหมาย (ผลผลิตของ โครงการ)	งบประมาณ					ชี้วัด (KPI)	ผลลัพธ์ที่คาดว่าจะได้รับ	ผู้รับผิดชอบ
				2566 (บาท)	2567 บาท	2568 (บาท)	2569 (บาท)	2570 (บาท)			
1	พัฒนาแหล่งท่องเที่ยวทุ่ง กั้งหันลม	-เพื่อส่งเสริมการ ท่องเที่ยวเชิง นิเวศน์ -เพื่อกระตุ้น เศรษฐกิจ สร้าง รายได้ชุมชน	-ทุ่งกั้งหันลมรม เกล้าวินด์ฟาร์ม -ผาสัมเสี้ยว	3,000,000	3,000,000	3,000,000	3,000,000	3,000,000	จำนวนพื้นที่ โครงการ /จำนวน นทท.	-มีแหล่งท่องเที่ยวเชิง นิเวศน์ -ประชาชนมีอาชีพเสริม เพิ่มรายได้จากการ ท่องเที่ยว	-อบจ.มุกดาหาร -การท่องเที่ยวฯ
2	เสริมผิวถนนแอสฟัลต์ คอนกรีตเพื่อการท่องเที่ยว ทุ่งกั้งหันลม (ภูยางเดี่ยว)	-เพื่อให้ให้นักสัญจร นักท่องเที่ยว ประชาชนทั่วไป เดินทางได้สะดวก	กว้าง 6 ม. ยาว 3,300 ม. หรือ พื้นที่ก่อสร้างไม่ น้อยกว่า 19,800 ตร.ม.	-	7,463,000	7,463,000	7,463,000	7,463,000	ความยาวถนน/ ขนาดพื้นที่ผิว จราจร (กม./ตร. กม.)	นักท่องเที่ยว ประชาชน สัญจรได้สะดวกรวดเร็ว และปลอดภัยขึ้น	-จ.มุกดาหาร -ททท.
3	ก่อสร้างสกายวอล์ก-หอ ชมวิว ผาสัมเสี้ยว	-เพื่อเป็นแหล่ง ท่องเที่ยว/แลนด์ มาร์ค	หอ-ทางเดินชม วิวผาสัมเสี้ยว (สกายวอล์ก)	-	50,000,000	50,000,000	50,000,000	50,000,000	ขนาดพื้นที่ ก่อสร้าง/ใช้ ประโยชน์ (ตร.ม.)	มีแลนด์มาร์ค ส่งเสริม การท่องเที่ยว กระตุ้น เศรษฐกิจ	-จ.มุกดาหาร -ททท.
รวม 3 โครงการ				3,000,000	60,463,000	60,463,000	60,463,000	60,463,000			

ก.ยุทธศาสตร์จังหวัดที่ 5 การจัดการทรัพยากรธรรมชาติและสิ่งแวดล้อมเพื่อเป็นฐานการพัฒนาอย่างยั่งยืน

ข.ยุทธศาสตร์การพัฒนาขององค์กรปกครองส่วนท้องถิ่นในเขตจังหวัดมุกดาหาร ยุทธศาสตร์ที่ 4 เสริมสร้างประสิทธิภาพของการอนุรักษ์และฟื้นฟูสิ่งแวดล้อม

3. ยุทธศาสตร์การบริหารจัดการทรัพยากรธรรมชาติและสิ่งแวดล้อม

แผนงาน เคหะและชุมชน

ที่	โครงการพัฒนา	วัตถุประสงค์	เป้าหมาย (ผลผลิตของ โครงการ)	งบประมาณ					ชี้วัด (KPI)	ผลลัพธ์ที่คาดว่าจะได้รับ	ผู้รับผิดชอบ
				2566 (บาท)	2567 บาท	2568 (บาท)	2569 (บาท)	2570 (บาท)			
1	ก่อสร้างระบบกำจัดสิ่ง ปฏิกูล	-เพื่อให้มีระบบ กำจัดสิ่งปฏิกูลที่ เหมาะสมและ ถูกต้องตามหลัก วิชาการ	ระบบกำจัดสิ่ง ปฏิกูลมาตรฐาน ขนาดกลาง 1 แห่ง	500,000	500,000	-	-	-	ขนาดพื้นที่	-มีระบบกำจัดสิ่งปฏิกูล มาตรฐาน รักษา สิ่งแวดล้อม	-กองช่าง
2	เตาเผาขยะไร้มลพิษ (แบบ ตั้งพื้น)	-เพื่อให้มีเตากำจัด ขยะที่มี ประสิทธิภาพ ถูกต้องตามหลัก วิชาการ	เตาเผาขยะไร้ มลพิษแบบตั้งพื้น จำนวน 2 เตา	-	6,000,000	6,000,000	6,000,000	6,000,000	จำนวน/ปริมาณ การเผาต่อชั่วโมง	-ลดปัญหาขยะชุมชน - กำจัดขยะได้ถูกต้องตาม หลักวิชาการ	-กองช่าง
รวม 2 โครงการ				500,000	6,500,000	6,000,000	6,000,000	6,000,000			

ก.ยุทธศาสตร์จังหวัดที่ 4 การพัฒนาเมืองและชุมชนน่าอยู่อย่างยั่งยืน

ข.ยุทธศาสตร์การพัฒนาขององค์กรปกครองส่วนท้องถิ่นในเขตจังหวัดมุกดาหาร ยุทธศาสตร์ที่ 1 เสริมสร้างท้องถิ่นเมืองน่าอยู่

4. ยุทธศาสตร์การส่งเสริมด้านการศาสนา วัฒนธรรมประเพณีและภูมิปัญญาท้องถิ่น

แผนงาน การศาสนาวัฒนธรรมและนันทนาการ

ที่	โครงการพัฒนา	วัตถุประสงค์	เป้าหมาย (ผลผลิตของ โครงการ)	งบประมาณ					ชี้วัด (KPI)	ผลลัพธ์ที่คาดว่าจะได้รับ	ผู้รับผิดชอบ
				2566 (บาท)	2567 บาท	2568 (บาท)	2569 (บาท)	2570 (บาท)			
1	ก่อสร้างสนามฟุตบอล (แบบ พ 1/42)	-เพื่อให้มีสนาม กีฬามาตรฐาน -เพื่อส่งเสริมให้ ประชาชนออก กำลังกาย เล่นกีฬา	สนามฟุตบอล มาตรฐาน ขนาด กว้าง 59 ม. ยาว 89 ม. ถมดินไม่ น้อยกว่า 1,200 ลบ.ม.	778,900	778,900	778,900	778,900	778,900	ขนาดพื้นที่สนาม	มีสนามฟุตบอลมาตรฐาน ประชาชนมีสุขภาพร่างกาย สมบูรณ์แข็งแรงจากการ ออกกำลังกาย เล่นกีฬา	-อบจ.มุกดาหาร -การกีฬาฯ
2	ก่อสร้างสนามกีฬา อเนกประสงค์มาตรฐาน	-เพื่อให้มีสนาม กีฬามาตรฐาน -เพื่อส่งเสริมให้ ประชาชนออก กำลังกาย เล่นกีฬา	-สนามบาสเกต บอล 1 สนาม -สนามบอลเลย์ บอล ชาย-หญิง 2 สนาม -สนามเซปัก ตะกร้อ ชาย- หญิง 2 สนาม พื้น คสล.ขัดเรียบ เคลือบพื้นสนาม	883,600	883,600	883,600	883,600	883,600	ขนาดพื้นที่สนาม	มีสนามกีฬา อเนกประสงค์มาตรฐาน	-อบจ.มุกดาหาร -การกีฬาฯ
รวม 2 โครงการ				1,662,500	1,662,500	1,662,500	1,662,500	1,662,500			

บัญชีครุภัณฑ์

แบบ ผ.03

แผนพัฒนาท้องถิ่น (พ.ศ.2566-2570)

เทศบาลตำบลร่มเกล้า อำเภอนิคมน้ำอ้อย จังหวัดมุกดาหาร

ที่	แผนงาน	หมวด	ประเภท	เป้าหมาย (ผลผลิต)	งบประมาณ					หน่วยงาน รับผิดชอบหลัก
					2566	2567	2568	2569	2570	
1	เคหะและชุมชน		ครุภัณฑ์	รถกระเช้าไฟฟ้าอเนกประสงค์	2,600,000	2,800,000	2,800,000	-	-	กองช่าง
			ยานพาหนะและ	(ดีเซล) แบบกระบะเหล็ก ขนาด 6						
			ขนส่ง	ตัน 6 ล้อ จำนวน 1 คัน						
2	บริหารงาน ทั่วไป		ครุภัณฑ์ไฟฟ้า และวิทยุ	ชุดเครื่องเสียง (ห้องประชุมสัมมนา)		55,000	55,000			
3	บริหารงาน ทั่วไป		ครุภัณฑ์ สำนักงาน	โต๊ะพับอเนกประสงค์		48,000	48,000	48,000		
4	รักษาความสงบ ภายใน		ครุภัณฑ์	รถยนต์ตรวจการณ์ แบบเครื่องยนต์		1,359,000	1,359,000	1,359,000	1,359,000	สำนักปลัด
			ยานพาหนะและ	ดีเซล ขับเคลื่อน 2 ล้อ จำนวน 1 คัน						
			ขนส่ง							
รวม					2,600,000	4,262,000	4,262,000	1,443,000	1,359,000	

ส่วนที่ 4

การติดตามและประเมินผล

4.1 การติดตามและประเมินผลยุทธศาสตร์

กรอบและแนวทางในการติดตามและประเมินผล สอดคล้องกับระเบียบกระทรวงมหาดไทยว่าด้วยการจัดทำแผนพัฒนาขององค์กรปกครองส่วนท้องถิ่น พ.ศ.2548 แก้ไขเพิ่มเติมถึง (ฉบับที่ 3) พ.ศ. 2561 ข้อ 13 วรรคสอง (5) “ผู้บริหารท้องถิ่นเสนอผล การติดตามและประเมินผลต่อสภาท้องถิ่น และคณะกรรมการพัฒนาท้องถิ่น พร้อมทั้งประกาศผลการติดตามและประเมินผลแผนพัฒนาท้องถิ่น ให้ประชาชนในท้องถิ่นทราบในที่เปิดเผยภายในสิบห้าวันนับแต่วันที่ผู้บริหารท้องถิ่นเสนอผลการติดตามและประเมินผลดังกล่าว และต้องปิดประกาศไว้เป็นระยะเวลาไม่น้อยกว่าสามสิบวัน โดยอย่างน้อยปีละหนึ่งครั้งภายในเดือนธันวาคมของทุกปี”

การติดตามและประเมินผลแผนพัฒนาท้องถิ่นเป็นการติดตามและประเมินผลความสอดคล้องและความสำเร็จของแผนพัฒนาสามปีขององค์กรปกครองส่วนท้องถิ่นและการติดตามและประเมินผลโครงการพัฒนาที่องค์กรปกครองส่วนท้องถิ่นได้ดำเนินการตามแผนดำเนินงานว่าเป็นไปตามเป้าหมายการพัฒนาที่สอดคล้องกับพันธกิจซึ่งสามารถนำไปสู่การบรรลุวิสัยทัศน์ที่องค์กรปกครองส่วนท้องถิ่นกำหนดหรือไม่ และโครงการพัฒนานั้นประสบความสำเร็จตามกรอบการประเมินผลระดับใด

การติดตามและประเมินผลแผนพัฒนาท้องถิ่นมีขั้นตอนในการดำเนินการดังนี้

ขั้นตอนที่ 1 คณะกรรมการติดตามและประเมินผลแผนพัฒนาท้องถิ่นร่วมประชุมเพื่อกำหนดกรอบแนวทาง และวิธีการในการติดตามและประเมินผล แผนพัฒนาสามปีและประเมินผลโครงการพัฒนาตามแผนพัฒนาสามปี ดังนี้

1.1 การกำหนดกรอบ แนวทาง และวิธีการ ในการติดตามและประเมินผลแผนพัฒนาอาจกำหนดแนวทางในการติดตามและประเมินผลแผนพัฒนาสามปี ดังนี้

- (1) ความสอดคล้อง (Relevance) ของยุทธศาสตร์ แผน และกลยุทธ์ที่กำหนด
- (2) ความเพียงพอ (Adequacy) ของทรัพยากรเพื่อการดำเนินกิจกรรมของหน่วยงาน
- (3) ความก้าวหน้า (Progress) กิจกรรมที่กำหนดไว้ตามแผน โดยมีการติดตามผล (Monitoring)
- (4) ประสิทธิภาพ (Efficiency) เป็นการศึกษาความสัมพันธ์ระหว่างผลผลิตกับทรัพยากรที่ใช้โดยมีการประเมินประสิทธิภาพ (Efficiency Evaluation)
- (5) ประสิทธิผล (Effectiveness) เป็นการศึกษาถึงผลที่ได้รับ (Effect)
- (6) ผลลัพธ์และผลผลิต (Outcome and Output) เป็นการศึกษาประเมินผลประโยชน์ที่เกิดจากการทำกิจกรรมที่มีต่อกลุ่มเป้าหมายที่ได้รับบริการ และการประเมินผลผลิตที่เกิดขึ้นจากกิจกรรม
- (7) การประเมินผลกระทบเป็นการศึกษาผลที่ได้รับรวมยอด (Overall Effect)

คณะกรรมการติดตามและประเมินผลแผนพัฒนาท้องถิ่น อาจนำแนวทางทั้งหมดที่กำหนดมาใช้หรืออาจเลือกใช้ในบางแนวทางในการติดตามและประเมินผลแผนพัฒนาสามปีก็ได้ โดยอย่างน้อยต้องสามารถประเมินความสอดคล้องและสามารถวัดความสำเร็จหรือความก้าวหน้าของแผนพัฒนาสามปีได้ ทั้งนี้ขึ้นอยู่กับคณะกรรมการฯจะพิจารณา

1.2 การกำหนดกรอบแนวทางและวิธีการในการติดตามและประเมินผลโครงการพัฒนาตามแผนพัฒนา อาจกำหนดแนวทางดังนี้

- (1) การประเมินผลกระบวนการ (Process Evaluation) หรือ การประเมินประสิทธิภาพ (Efficiency Evaluation)
- (2) การประเมินผลโครงการ (Project Evaluation) หรือการประเมินประสิทธิผล (Effectiveness Evaluation)
- (3) การประเมินผลกระทบ (Impact Evaluation)

ขั้นตอนที่ 2 คณะกรรมการติดตามและประเมินผลแผนพัฒนาท้องถิ่นดำเนินการติดตามและประเมินผลแผนพัฒนาสามปี ตามกรอบแนวทางและวิธีการที่กำหนด โดยสามารถติดตามและประเมินผลได้ตลอดระยะเวลาของแผนพัฒนาสามปี ขององค์กรปกครองส่วนท้องถิ่น

ขั้นตอนที่ 3 คณะกรรมการติดตามและประเมินผลแผนพัฒนาท้องถิ่นดำเนินการติดตามและประเมินโครงการพัฒนาตามแผนพัฒนาสามปีตามกรอบแนวทางและวิธีการที่กำหนด โดยสามารถติดตามและประเมินผลได้ตั้งแต่ก่อนเริ่มโครงการพัฒนาตามแผนดำเนินงานจนสิ้นสุดโครงการฯ

ขั้นตอนที่ 4 รายงานผลและเสนอความเห็นซึ่งได้จากการติดตามและประเมินผลแผนพัฒนาสามปีและผลการติดตามและประเมินโครงการพัฒนาตามแผนพัฒนาสามปีต่อผู้บริหารท้องถิ่น เพื่อให้ผู้บริหารท้องถิ่นเสนอต่อสภาท้องถิ่น คณะกรรมการพัฒนาท้องถิ่น และคณะกรรมการประสานแผนพัฒนาท้องถิ่นระดับจังหวัด พร้อมประกาศผลการติดตามและประเมินผลให้ประชาชนในท้องถิ่นทราบโดยทั่วกันอย่างน้อยปีละหนึ่งครั้ง

ขั้นตอนที่ 5 คณะกรรมการติดตามและประเมินผลแผนพัฒนาท้องถิ่นอาจให้ความเห็นหรือข้อเสนอแนะในรายงานการติดตามและประเมินผลแผนพัฒนาสามปีและโครงการพัฒนาต่อผู้บริหารท้องถิ่น เพื่อให้ผู้บริหารท้องถิ่นเสนอต่อสภาท้องถิ่น คณะกรรมการพัฒนาท้องถิ่นและคณะกรรมการประสานแผนพัฒนาท้องถิ่นระดับจังหวัดได้

ระเบียบ วิธีการในการติดตามและประเมินผลแผนยุทธศาสตร์การพัฒนา เมืองค์ประกอบที่สำคัญ 3 ประการ คือ

1) ผู้เข้าร่วมติดตามและประเมินผล ได้แก่ คณะกรรมการติดตามและประเมินผล ผู้รับผิดชอบการจัดทำแผนยุทธศาสตร์ ประชาชนในท้องถิ่นที่ได้รับการแต่งตั้ง ผู้มีส่วนได้เสียในท้องถิ่นนั้นๆ

2) เครื่องมือที่ใช้สำหรับการติดตามประเมินผล เพื่อใช้ในการรวบรวมข้อมูลยุทธศาสตร์ที่ได้กำหนดขึ้นซึ่งมีผลต่อการพัฒนาท้องถิ่น ข้อมูลดังกล่าวอาจเป็นได้ทั้งข้อมูลเชิงปริมาณ และข้อมูลเชิงคุณภาพ ความจำเป็นสำคัญในการนำมาหาค่าผลของประโยชน์ที่ได้รับจากแผน ยุทธศาสตร์ อาจเป็นแบบสอบถาม แบบ

สัมภาษณ์ แบบทดสอบ แบบวัดความรู้ แบบบันทึกข้อมูล แบบวัดความรู้ แบบบันทึกการสังเกต แบบตรวจสอบ บันทึกการรายการ เพื่อนำไปวิเคราะห์ทางสถิติ หรือการหาผลสัมฤทธิ์โดยรูปแบบต่างๆ ที่สอดคล้องกับบริบทของท้องถิ่นนั้นๆ

3) กรรมวิธี อันได้แก่ วิธีการที่จะดำเนินการติดตามและประเมินผล จะต้องศึกษาเอกสารที่เกี่ยวข้องกับยุทธศาสตร์ ซึ่งเป็นการตรวจดูเอกสารหลักฐานต่างๆ ที่เป็นทรัพย์สินขององค์กรปกครองส่วนท้องถิ่นที่เกี่ยวข้องกับการพัฒนาท้องถิ่น เอกสารเบิกจ่ายงบประมาณ เช่น ถนน แม่น้ำ ลำคลอง ครุภัณฑ์ที่ดิน และสิ่งก่อสร้างต่างๆ กลุ่มผลประโยชน์ต่างๆ เพื่อตรวจดูว่าดำเนินการให้เป็นไปตามวัตถุประสงค์และได้รับผลตามที่ตั้งไว้หรือไม่ ทรัพย์สินต่างๆ มีอยู่จริงหรือไม่ สภาพของทรัพย์สินนั้นเป็นอย่างไร เป็นต้น ซึ่งเป็นการกำหนดวิธีการเช่นนี้ต้องมีการเก็บข้อมูล วิเคราะห์ข้อมูล(Data analysis) ด้วย

การนำแผนพัฒนาสามปีไปสู่การปฏิบัติและการติดตามประเมินผล โดยมีการกำหนดองค์กรที่รับผิดชอบ วิธีการติดตาม และช่วงเวลาในการติดตามและประเมินผล ดังนี้ องค์กรรับผิดชอบในการติดตามและประเมินผล ซึ่งตามระเบียบกระทรวงมหาดไทย ว่าด้วยการจัดทำแผนพัฒนาขององค์กรปกครองส่วนท้องถิ่น พ.ศ. 2548 ข้อ 28 กำหนดให้ผู้บริหารท้องถิ่นแต่งตั้งคณะกรรมการติดตามและประเมินผลแผนพัฒนาท้องถิ่น ประกอบด้วย

- | | |
|---|------------|
| (1) สมาชิกสภาท้องถิ่นที่สภาท้องถิ่นคัดเลือก | จำนวนสามคน |
| (2) ผู้แทนประชาคมท้องถิ่นที่ประชาคมท้องถิ่นคัดเลือก | จำนวนสองคน |
| (3) ผู้แทนหน่วยงานที่เกี่ยวข้องที่ผู้บริหารท้องถิ่นคัดเลือก | จำนวนสองคน |
| (4) หัวหน้าส่วนการบริหารที่คัดเลือกกันเอง | จำนวนสองคน |
| (5) ผู้ทรงคุณวุฒิที่ผู้บริหารท้องถิ่นคัดเลือก | จำนวนสองคน |

โดยให้คณะกรรมการเลือกกรรมการหนึ่งคนทำหน้าที่ประธานคณะกรรมการ และกรรมการอีกหนึ่งคนทำหน้าที่เลขานุการของคณะกรรมการ กรรมการข้อ 28 ให้มีวาระอยู่ในตำแหน่งคราวละสองปี และอาจได้รับการคัดเลือกอีกได้ โดยมีอำนาจหน้าที่ ตามระเบียบข้อ 29 ดังนี้

- (1) กำหนดแนวทาง วิธีการในการติดตามและประเมินผลแผนพัฒนา
- (2) ดำเนินการติดตามและประเมินผลแผนพัฒนา
- (3) รายงานผลและเสนอความเห็นซึ่งได้จากการติดตามและประเมินผลแผนพัฒนา

ต่อผู้บริหารท้องถิ่น เพื่อให้ผู้บริหารท้องถิ่นเสนอต่อสภาท้องถิ่น คณะกรรมการพัฒนาท้องถิ่น และประกาศผลการติดตามและประเมินผลแผนพัฒนาให้ประชาชนในท้องถิ่นทราบโดยทั่วกัน อย่างน้อย ปีละหนึ่งครั้ง ภายในเดือนธันวาคมของทุกปี ทั้งนี้ให้ปิดประกาศโดยเปิดเผยไม่น้อยกว่าสามสิบวัน

- (4) แต่งตั้งคณะอนุกรรมการหรือคณะทำงานเพื่อช่วยปฏิบัติงานตามที่เห็นสมควร

ทั้งนี้ ยังได้กำหนดไว้ในระเบียบฯ ข้อ 30 องค์กรปกครองส่วนท้องถิ่นอาจมอบให้หน่วยงานหรือบุคคลภายนอกดำเนินการหรือร่วมดำเนินการติดตามและประเมินผลแผนพัฒนาได้ โดยมีขั้นตอนดำเนินการ ดังนี้

- (1) คณะกรรมการติดตามและประเมินผลแผนพัฒนาท้องถิ่นจัดทำร่างข้อกำหนด ขอบข่าย และรายละเอียดของงานที่จะมอบหมายให้หน่วยงานหรือบุคคลภายนอกดำเนินการ เพื่อเสนอผู้บริหารท้องถิ่น

- (2) ผู้บริหารท้องถิ่นพิจารณาอนุมัติข้อกำหนด ขอบข่ายและรายละเอียดของงาน
- (3) หน่วยงานหรือบุคคลภายนอกดำเนินการหรือร่วมดำเนินการติดตามและประเมินผล
- (4) ให้นำหน่วยงานหรือบุคคลภายนอกที่ดำเนินการหรือร่วมดำเนินการติดตามและประเมินผล รายงานผลการดำเนินการซึ่งได้จากการติดตาม และประเมินผลต่อคณะกรรมการติดตามและประเมินผล เพื่อประเมินผลการรายงานผลเสนอความเห็นผู้บริหารท้องถิ่น
- (5) ผู้บริหารท้องถิ่นเสนอผลการติดตามและประเมินผลต่อสภาท้องถิ่น คณะกรรมการพัฒนาท้องถิ่น และประกาศผลการติดตามและประเมินผลแผนพัฒนาให้ประชาชนในท้องถิ่นทราบ โดยทั่วกัน และข้อ 31 เพื่อประโยชน์ของประชาชนโดยรวมและเพื่อให้การบริหารงานขององค์กรปกครองส่วนท้องถิ่น สอดคล้องกับแนวนโยบายของรัฐบาล กระทรวงมหาดไทยอาจจัดให้มีการติดตามและประเมินผลการดำเนินงานตามแผนพัฒนาขององค์กรปกครองส่วนท้องถิ่นได้ตามความเหมาะสม

**แบบแนวทางการพิจารณาคุณภาพแผนยุทธศาสตร์และแผนพัฒนาท้องถิ่น
ขององค์กรปกครองส่วนท้องถิ่น**

การพิจารณาคุณภาพแผนยุทธศาสตร์การพัฒนาและแผนพัฒนาสามปีของ อปท.

ประเด็นพิจารณา	คะแนน
1. ข้อมูลสภาพทั่วไปขององค์กรปกครองส่วนท้องถิ่น	10
2. การวิเคราะห์สภาพการณ์และศักยภาพ	25
3. ยุทธศาสตร์ ประกอบด้วย	65
3.1 วิสัยทัศน์	5
3.2 พันธกิจ	5
3.3 ประเด็นยุทธศาสตร์	10
3.4 เป้าประสงค์ของแต่ละประเด็นยุทธศาสตร์	5
3.5 ตัวชี้วัดและค่าเป้าหมายของแต่ละประเด็นยุทธศาสตร์	15
3.6 กลยุทธ์ของแต่ละประเด็นยุทธศาสตร์	15
3.7 บัญชีรายการชุดโครงการของแต่ละประเด็นยุทธศาสตร์	10
รวม	100

**แนวทางเบื้องต้นในการให้คะแนนแนวทางการพิจารณาการติดตามและประเมินผลยุทธศาสตร์
เพื่อความสอดคล้องแผนพัฒนาท้องถิ่นขององค์กรปกครองส่วนท้องถิ่น**

ประเด็นพิจารณา	รายละเอียดหลักเกณฑ์	คะแนนเต็ม	คะแนนที่ได้
1. ข้อมูลสภาพทั่วไปของ อปท.	<p>ควรประกอบด้วยข้อมูลดังนี้</p> <ul style="list-style-type: none"> - ข้อมูลการปกครอง ประชากร ทรัพยากร โครงสร้างพื้นฐาน สถานที่ท่องเที่ยว เป็นต้น และข้อมูลเชิงสถิติที่สำคัญ - การประชุมประชาคมหรือประชุมอื่นๆ ที่มีลักษณะคล้ายกัน - การสำรวจและจัดเก็บข้อมูลเพื่อการจัดทำแผนพัฒนาและ/หรือการใช้ข้อมูล จปฐ. - มีข้อมูลสรุปผลการดำเนินงานที่ผ่านมา(เพื่อดูการดำเนินงานในแต่ละปีที่ผ่านมา มีการดำเนินการบรรลุเป้าหมายของยุทธศาสตร์ของแผนพัฒนามากน้อยเพียงใด) 	<p><u>10</u></p> <p>(3)</p> <p>(3)</p> <p>(2)</p> <p>(2)</p>	
2. การวิเคราะห์สถานการณ์และศักยภาพ	<p>ครอบคลุมการวิเคราะห์ข้อมูลที่สำคัญด้านเศรษฐกิจ สังคม และทรัพยากรธรรมชาติและสิ่งแวดล้อมและมีการวิเคราะห์เปรียบเทียบข้อมูลที่สำคัญเพื่อชี้ให้เห็นศักยภาพ ปัญหาและความต้องการ</p> <ul style="list-style-type: none"> ○ การวิเคราะห์ข้อมูลเพื่อการจัดทำแผนพัฒนาและ/หรือ จปฐ. <ul style="list-style-type: none"> - ภาพรวมรายได้ครัวเรือน การสร้างอาชีพ (2) - มีการวิเคราะห์ หรือเปรียบเทียบข้อมูลที่สำคัญของจังหวัดและแสดงให้เห็นศักยภาพและระดับความรุนแรงของปัญหา (2) ○ การวิเคราะห์ข้อมูลสังคม <ul style="list-style-type: none"> - ครอบคลุมการวิเคราะห์ข้อมูลที่สำคัญด้านสังคมเช่น แรงงาน การศึกษา สาธารณสุข ความยากจน อาชญากรรม ปัญหายาเสพติด เป็นต้น (3) - มีการวิเคราะห์ หรือ เปรียบเทียบข้อมูลที่สำคัญของ อปท. และแสดงให้เห็นศักยภาพและระดับความรุนแรงของปัญหา (2) ○ การวิเคราะห์ข้อมูลทรัพยากรและสิ่งแวดล้อม <ul style="list-style-type: none"> - ครอบคลุมการวิเคราะห์ข้อมูลที่สำคัญ ด้านทรัพยากรธรรมชาติและสิ่งแวดล้อม (2) - มีการนำเสนอให้เห็นถึงสภาพแวดล้อมทั้งภายในและภายนอกของ อปท. (3) 	<p><u>25</u></p> <p>4</p> <p>(2)</p> <p>(2)</p> <p>5</p> <p>(3)</p> <p>(2)</p> <p>5</p> <p>(2)</p> <p>(3)</p>	

ประเด็นพิจารณา	รายละเอียดหลักเกณฑ์	คะแนนเต็ม	คะแนนที่ได้
2. การวิเคราะห์ สถานการณ์และ ศักยภาพ(ต่อ)	<ul style="list-style-type: none"> ○ SWOT ต้องสอดคล้องกับโอกาสและศักยภาพของ อปท. <li style="padding-left: 20px;">- การวิเคราะห์ต้องสอดคล้องกับการวิเคราะห์ข้อมูล พื้นฐาน (3) <li style="padding-left: 20px;">- มีการจำแนกผลการวิเคราะห์ปัจจัยภายในภายนอก อย่างถูกต้อง (2) ○ สรุปประเด็นปัญหาและความต้องการของประชาชน เชิงพื้นที่ (6) <li style="padding-left: 20px;">- มีการประมวลปัญหาและความต้องการของ ประชาชนในพื้นที่โดนชี้ให้เห็นขนาดและความรุนแรงของ ปัญหาความร้องการ (2) <li style="padding-left: 20px;">- มีการระบุปัญหาหรือความต้องการในเชิงพื้นที่หรือ กลุ่มเป้าหมายที่ชัดเจน (2) <li style="padding-left: 20px;">- การใช้แผนชุมชน/แผนหมู่บ้านเป็นส่วนประกอบใน การจัดทำแผนพัฒนา (2) 		
3. ยุทธศาสตร์ 3.1 วิสัยทัศน์	<ul style="list-style-type: none"> ○ มีลักษณะแสดงสถานภาพที่ อปท.ต้องการจะเป็นหรือ บรรลุถึงในอนาคตอย่างชัดเจน สอดคล้องกับโอกาสและ ศักยภาพที่เป็นลักษณะเฉพาะของ อปท. <li style="padding-left: 20px;">- จุดเน้นและสิ่งที่ต้องการเป็นสอดคล้องกับข้อมูลที่ นำเสนอ (3) <li style="padding-left: 20px;">- มีความเป็นไปได้ตามศักยภาพและโอกาสของพื้นที่ (2) 	<u>65</u>	
3.2 พันธกิจ	<ul style="list-style-type: none"> - แสดงถึงภารกิจที่ควรจะเป็น เพื่อนำไปสู่การบรรลุวิสัยทัศน์ (3) - มีความเป็นไปได้ในเชิงคุณภาพหรือเชิงปริมาณ (2) 	<u>5</u>	
3.3 ประเด็น ยุทธศาสตร์	<ul style="list-style-type: none"> ○ มีความชัดเจน สอดคล้องกับวิสัยทัศน์และเงื่อนไขเฉพาะ ของพื้นที่ <li style="padding-left: 20px;">- ยุทธศาสตร์แสดงถึงทิศทางการพัฒนา (4) <li style="padding-left: 20px;">- ยุทธศาสตร์เชื่อมโยงสอดคล้องกันและตอบสนองปัญหา ศักยภาพของ อปท. (4) <li style="padding-left: 20px;">- มีความสอดคล้องกับนโยบายรัฐบาล แผนพัฒนาเศรษฐกิจ และสังคมแห่งชาติ ยุทธศาสตร์การพัฒนาระดับ ยุทธศาสตร์การ พัฒนาจังหวัด และกรอบยุทธศาสตร์การพัฒนาของ อปท. (2) 	<u>10</u>	

ประเด็นพิจารณา	รายละเอียดหลักเกณฑ์	คะแนนเต็ม	คะแนนที่ได้
3.4 เป้าประสงค์	<ul style="list-style-type: none"> ○ สอดคล้องกับประเด็นยุทธศาสตร์ <ul style="list-style-type: none"> - มีความสอดคล้องและสนับสนุนประเด็นยุทธศาสตร์ - มีความชัดเจนเป็นรูปธรรมแสดงให้เห็นว่ามีความต้องการที่จะบรรลุอะไรในช่วง 5 ปี 	<p style="text-align: center;"><u>5</u></p> <p>(3)</p> <p>(2)</p>	
3.5 ตัวชี้วัดและค่าเป้าหมายของแต่ละประเด็นยุทธศาสตร์	<p>ตัวชี้วัดและค่าเป้าหมาย</p> <ul style="list-style-type: none"> ○ ตัวชี้วัด <ul style="list-style-type: none"> - มีความชัดเจนสอดคล้องกับเป้าประสงค์และสะท้อนผลลัพธ์ตามเป้าประสงค์ - สามารถวัดได้ในเชิงปริมาณและคุณภาพ ○ ค่าเป้าหมาย <ul style="list-style-type: none"> - แสดงถึงความก้าวหน้าในแต่ละปี - มีความเป็นไปได้อยู่ในขีดความสามารถที่ทำได้ทั้งในด้านปริมาณ งบประมาณ เทคนิค 	<p style="text-align: center;"><u>15</u></p> <p style="text-align: center;"><u>9</u></p> <p>(5)</p> <p>(4)</p> <p style="text-align: center;"><u>6</u></p> <p>(3)</p> <p>(3)</p>	
3.6 กลยุทธ์ของแต่ละประเด็นยุทธศาสตร์	<ul style="list-style-type: none"> ○ มีการกำหนดกลยุทธ์ของแต่ละประเด็นยุทธศาสตร์ที่สอดคล้องและสนับสนุนการบรรลุผลตามเป้าประสงค์ของแต่ละประเด็นยุทธศาสตร์และสอดคล้องกับลักษณะเฉพาะของแต่ละพื้นที่ <ul style="list-style-type: none"> - ประเด็นหรือแนวทางการพัฒนาเชื่อมโยงสอดคล้องกันและมีการบูรณาการกันในแต่ละยุทธศาสตร์และนำไปสู่การบรรลุเป้าประสงค์และยุทธศาสตร์ - มีการแสดงแนวทางการดำเนินงาน/วิธีการที่ชัดเจนเพื่อนำไปสู่การกำหนดแผนงานโครงการ 	<p style="text-align: center;"><u>12</u></p> <p>(6)</p> <p>(6)</p>	
3.7 บัญชีรายการ/ชุดโครงการ	<p>บัญชีรายการชุดโครงการ ประกอบด้วย</p> <ul style="list-style-type: none"> ○ โครงการ/กิจกรรม <ul style="list-style-type: none"> - มีการวิเคราะห์ความคุ้มค่าและผลกระทบต่อสิ่งแวดล้อมของโครงการฯ ก่อนบรรจุในแผน - ความพอเพียงและชัดเจนของโครงการ/กิจกรรม - การจัดลำดับของโครงการฯ/กิจกรรม ○ โครงการสอดคล้องและตอบสนองกลยุทธ์อย่างชัดเจนและนำไปสู่ผลสำเร็จของเป้าประสงค์ <ul style="list-style-type: none"> - โครงการฯ มีสาระสอดคล้องและตอบสนองกลยุทธ์อย่างชัดเจนและนำไปสู่ผลสำเร็จของเป้าประสงค์ - มีโครงการฯ ครบถ้วนทั้ง 3 ปี(ในภาพรวมของแผน) 	<p style="text-align: center;"><u>13</u></p> <p style="text-align: center;"><u>8</u></p> <p>(3)</p> <p>(3)</p> <p>(2)</p> <p style="text-align: center;"><u>5</u></p> <p>(3)</p> <p>(2)</p>	

- หมายเหตุ:** 1. คณะกรรมการติดตามและประเมินผล ประเมินผลจาก เอกสาร รายงาน แบบสอบถามฯ ที่เกี่ยวข้อง
2. คณะกรรมการติดตามและประเมินผล สามารถนำประเด็นการพิจารณาและรายละเอียดหลักเกณฑ์
ไปเป็นกรอบในการจัดทำแนวทาง วิธีการประเมินผลแผนพัฒนาท้องถิ่นประจำปีได้

4.2 การติดตามและประเมินโครงการ

การติดตามและประเมินผลโครงการเป็นหน้าที่ที่สำคัญอย่างหนึ่งในการดำเนินงานพัฒนาองค์กรปกครองส่วนท้องถิ่น ดังนั้น องค์กรปกครองส่วนท้องถิ่นจึงจำเป็นต้องมีองค์กรที่ทำหน้าที่ติดตามและประเมินผลการพัฒนา สำหรับการติดตามและประเมินผลแผนพัฒนาขององค์กรปกครองส่วนท้องถิ่นนั้น ระเบียบกระทรวงมหาดไทย ว่าด้วยการจัดทำและประสานแผนพัฒนาขององค์กรปกครองส่วนท้องถิ่น พ.ศ. 2548 ข้อ 28 ได้กำหนดให้ผู้บริหารท้องถิ่นแต่งตั้งคณะกรรมการและประเมินผลแผนพัฒนาท้องถิ่น ประกอบด้วย (1) สมาชิกสภาท้องถิ่นที่สภาท้องถิ่นคัดเลือกจำนวนสามคน (2) ผู้แทนประชาคมท้องถิ่นที่ประชาคมท้องถิ่นคัดเลือกจำนวนสองคน (3) ผู้แทนหน่วยงานที่เกี่ยวข้องที่ผู้บริหารท้องถิ่นคัดเลือกจำนวนสองคน (4) หัวหน้าส่วนการบริหารที่คัดเลือกกันเองจำนวนสองคน (5) ผู้ทรงคุณวุฒิที่ผู้บริหารท้องถิ่นคัดเลือกจำนวนสองคน โดยให้คณะกรรมการคนหนึ่งทำหน้าที่ประธานคณะกรรมการและกรรมการอีกหนึ่งคนทำหน้าที่เลขานุการของคณะกรรมการ

แนวทางในการติดตามประเมินผลแผนพัฒนาท้องถิ่น

ระเบียบกระทรวงมหาดไทย ดังกล่าว ข้อ 39 ได้กำหนดอำนาจหน้าที่ของคณะกรรมการติดตามและประเมินผลแผนพัฒนาขององค์กรปกครองส่วนท้องถิ่นไว้ ดังนี้

- 1) กำหนดแนวทาง วิธีการในการติดตามและประเมินผลแผนพัฒนา
- 2) ดำเนินการติดตามและประเมินผลแผนพัฒนา
- 3) รายงานผลและเสนอความเห็นซึ่งได้จากการติดตามและประเมินผลแผนพัฒนาต่อสภาท้องถิ่น ผู้บริหารท้องถิ่น คณะกรรมการพัฒนาท้องถิ่นและประกาศผลการติดตามและประเมินผลแผนพัฒนาให้ประชาชนในท้องถิ่นทราบโดยทั่วกัน อย่างน้อยปีละหนึ่งครั้งภายในเดือนธันวาคมของทุกปี ทั้งนี้ ให้ตีตประกาศโดยเปิดเผยไม่น้อยกว่าสามสิบวัน
- 4) แต่งตั้งคณะอนุกรรมการหรือคณะทำงานเพื่อช่วยปฏิบัติตามที่เห็นสมควร

จุดมุ่งหมายสำคัญของการประเมินผลแผนยุทธศาสตร์นั้น คือ การประเมินว่ามี การนำแผนยุทธศาสตร์ไปปฏิบัติอย่างแท้จริงเพียงใด และได้ผลเป็นอย่างไรเพื่อที่จะสามารถวัดความสัมฤทธิ์ผลของแผนยุทธศาสตร์ได้ ในขณะที่เดียวกันก็สามารถเก็บรวบรวมข้อมูลเพื่อใช้เป็นสมมุติฐานในการจัดทำแผนยุทธศาสตร์ฉบับต่อไปได้ ดังนั้น การที่จะประเมินผลแผนยุทธศาสตร์การพัฒนาในภาพรวมได้ จำเป็นต้องประเมินผลการปฏิบัติในแต่ละแนวทางการพัฒนาก่อน เพื่อนำไปสู่การวัดความสำเร็จของยุทธศาสตร์ ซึ่งจะแสดงให้เห็นได้ว่าการพัฒนาเป็นไปในแนวทางใด บรรลุวัตถุประสงค์ของการพัฒนาที่ยั่งยืนและตอบสนองต่อวิสัยทัศน์หรือไม่

ดังนั้นในขั้นต้น องค์การปกครองส่วนท้องถิ่นจึงต้องติดตามประเมินผลแผนพัฒนาสามปี ให้ได้ข้อมูล ข้อเท็จจริง อันจะนำมาสู่บทสรุปที่ไม่บิดเบือนจากผลการปฏิบัติจริงที่เกิดขึ้น

แนวทาง และวิธีการขั้นตอนในการติดตามและประเมินผลแผนพัฒนาท้องถิ่น

การติดตาม (Evaluation)

การติดตามนั้น จะทำให้เราทราบได้ว่าขณะนี้ได้มีการได้มีการปฏิบัติตามแผนยุทธศาสตร์หรือแผนสามปี ถึงระยะใดแล้ว ซึ่งเทคนิคอย่างง่ายที่สามารถใช้เป็นเครื่องมือในการติดตามได้ เช่น Gant Chart ที่จะทำให้หน่วยงานสามารถติดตามได้ว่าการดำเนินการตามแผนยุทธศาสตร์หรือแผนสามปีมีการดำเนินการในช่วงใด ตรงกำหนดระยะเวลาที่กำหนดไว้หรือไม่ แผนปฏิบัติการก็จะเป็นเครื่องมือสำคัญในการติดตามผลการดำเนินงานดังกล่าวมาแล้ว

การประเมินผล (Evaluation)

การประเมินผลแผนยุทธศาสตร์ จำเป็นต้องมีเกณฑ์มาตรฐาน (Standard criteria) และตัวชี้วัด(Indicators) เพื่อใช้เป็นกรอบในการประเมินเพื่อให้เกิดความชัดเจน เป็นระบบ มีมาตรฐานและเป็นที่ยอมรับ โดยประกอบด้วยเกณฑ์ที่สำคัญ ใน 2 ระดับ คือเกณฑ์การประเมินหน่วยงาน และเกณฑ์การประเมินโครงการ ซึ่งสรุปได้ดังนี้

เกณฑ์มาตรฐานและตัวชี้วัดการประเมินผลหน่วยงาน

ประกอบด้วย 7 เกณฑ์ 22 ตัวชี้วัด ดังนี้

1. เกณฑ์สัมฤทธิ์ผลและการบรรลุวัตถุประสงค์ของนโยบาย (Achievement)

เป็นการประเมินความสำเร็จโดยพิจารณาเปรียบเทียบผลการดำเนินงานของหน่วยงานที่นำนโยบายไปปฏิบัติ กับวัตถุประสงค์ที่กำหนดไว้ในนโยบาย โดยเป็นการประเมินผลขององค์กร 2 ส่วน คือ ผลในภาพรวมและระดับปฏิบัติการ ผลการดำเนินงานจะต้องเปิดเผยให้สาธารณชนทราบอย่างกว้างขวาง อย่างต่อเนื่องและสม่ำเสมอและมีกำหนดระยะเวลาที่ชัดเจน อาจเป็นทุกไตรมาส หรือผลการดำเนินงานประจำปี สัมฤทธิ์ผลรวมถึงการดำเนินงานที่มุ่งการบรรลุเป้าหมายเชิงกลยุทธ์ในระยะยาว โดยมีตัวชี้วัดที่สำคัญ 2 ประการ คือ

1.1 ผลผลิต (Outputs) ประกอบด้วย 2 ส่วน คือ

(1) ผลผลิตในภาพรวม (Overall outputs) เป็นการประเมินผลผลิตเทียบกับเป้าหมายเชิงกลยุทธ์ โดยเปรียบเทียบผลการดำเนินงานที่เกิดขึ้นจริงกับเป้าหมายรวมขององค์กร ในสายตาของสมาชิกขององค์กรและประชาชนผู้รับบริการ การประเมินผลดังกล่าวมีลักษณะที่เป็นพลวัต (Dynamic) และมีปฏิสัมพันธ์กับสภาวะแวดล้อมของภายนอกองค์กร

(2) ผลผลิตระดับปฏิบัติการ (Operation outputs) เป็นการประเมินผลโดยพิจารณาระดับการบรรลุเป้าหมายตามแผนปฏิบัติการ โดยอาจพิจารณาจากผลผลิตต่อหน่วยกำลังคน ระดับการบริการต่อหน่วยเวลา สัดส่วนของต้นทุนและผลตอบแทน สถานภาพทางการเงิน สินทรัพย์และหนี้ที่ไม่

ก่อให้เกิดผลตอบแทน (Non – performing loan) คุณภาพของผลผลิตและบริการสาธารณะ ประสิทธิภาพ การใช้ทรัพยากรขององค์กร การประหยัดพลังงานและการรักษาภาวะแวดล้อม

2. เกณฑ์ความเสมอภาคและความเป็นธรรมในสังคม

ประกอบด้วยตัวชี้วัดที่สำคัญ 4 ประการ คือ

- (1) การเข้าถึง เน้นความสำคัญในเรื่องโอกาสของประชาชน โดยเฉพาะผู้ด้อยโอกาสในสังคมให้ได้รับบริการสาธารณะ
- (2) การจัดสรรทรัพยากร พิจารณาถึงความเป็นธรรมในการจัดสรรทรัพยากรให้กับประชาชน
- (3) การกระจายผลประโยชน์ เน้นความเป็นธรรมในการกระจายผลประโยชน์หรือผลตอบแทนให้แก่สมาชิกในสังคม
- (4) ความเสมอภาค เน้นความเป็นธรรมเพื่อให้หลักประกันเรื่องสิทธิและโอกาสในการได้รับบริการสาธารณะโดยปราศจากอคติ ไม่แบ่งแยกกลุ่ม

3. เกณฑ์ความสามารถและคุณภาพในการให้บริการ

ประกอบด้วยตัวชี้วัด 4 ประการ

- (1) สมรรถนะของหน่วยงาน เป็นตัวชี้วัดความสามารถในการให้บริการและตอบสนองความต้องการของประชาชนกลุ่มเป้าหมาย
- (2) ความทั่วถึงและเพียงพอ พิจารณาถึงความครอบคลุม ความเพียงพอ และความครบถ้วนของการให้บริการทั้งในด้านกลุ่มเป้าหมายที่รับบริการและระยะเวลาที่บริการ
- (3) ความถี่ในการให้บริการ เป็นตัวชี้วัดระดับการบริการต่อหน่วยเวลาว่ามีความสม่ำเสมอต่อการกิจนั้นหรือไม่
- (4) ประสิทธิภาพการให้บริการ เป็นการชี้วัดประสิทธิภาพขององค์กรที่มุ่งเน้นการบริการที่รวดเร็ว ทันเวลา มีการใช้ทรัพยากรที่เหมาะสม ซึ่งในทางปฏิบัติจำเป็นต้องกำหนดมาตรฐานการบริการไว้เป็นแนวทาง

4. เกณฑ์ความรับผิดชอบต่อหน่วยงาน ประกอบด้วยตัวชี้วัด 4 ประการ

- (1) พันธกิจต่อสังคม เป็นตัวชี้วัดที่แสดงถึงภารกิจของหน่วยงานที่มีต่อสังคม พิจารณาได้จากวิสัยทัศน์ นโยบาย แผนงานของหน่วยงาน
- (2) ความรับผิดชอบต่อสาธารณะเป็นตัวชี้วัดถึงความรับผิดชอบต่อประชากรกลุ่มเป้าหมาย
- (3) การให้หลักประกันความเสี่ยง เป็นตัวชี้วัดที่มีความสำคัญเพื่อให้หลักประกันว่าประชาชนผู้รับบริการจะได้รับความคุ้มครองและหรือการชดเชยจากหน่วยงานหากมีความเสียหายที่เกิดขึ้นจากการปฏิบัติงานของหน่วยงาน
- (4) การยอมรับข้อผิดพลาด เป็นตัวชี้วัดถึงความรับผิดชอบของผู้บริหารระดับสูงและ

เจ้าหน้าที่ของหน่วยงานที่จะยอมรับต่อสาธารณะชนในกรณีเกิดความผิดพลาดในการบริหารหรือการปฏิบัติงาน

5. เกณฑ์การตอบสนองความต้องการของประชาชน

ประกอบด้วยตัวชี้วัดที่สำคัญ 4 ประการ คือ

(1) **การกำหนดประเด็นปัญหา** การกำหนดประเด็นปัญหาที่มาจากประชาชนผู้รับบริการ และมีการพิจารณาจัดลำดับความสำคัญ

(2) **การรับฟังความคิดเห็น** เป็นตัวชี้วัดถึงระบบเปิดกว้างในการรับฟังความคิดเห็นและข้อเสนอแนะของประชาชนผู้รับบริการ

(3) **มาตรการเชิงยุทธศาสตร์ในการแก้ปัญหา** เป็นตัวชี้วัดถึงความพร้อมในการแก้ปัญหาให้กับประชาชนผู้รับบริการที่มีทั้งมาตรการระยะสั้นและระยะยาว รวมทั้งเปิดกว้างให้สาธารณชนได้รับทราบและมีส่วนร่วมในการตรวจสอบ

(4) **ความรวดเร็วในการแก้ปัญหา** เป็นตัวชี้วัดการตอบสนองในการแก้ไขปัญหา การให้ความสำคัญและการกำหนดมาตรการแก้ไขปัญหาด้วยความรวดเร็ว มีประสิทธิภาพ ไม่ละเลยเพิกเฉยต่อปัญหา

6. เกณฑ์ความพึงพอใจของลูกค้า

ประกอบด้วยตัวชี้วัด 2 ประการ คือ

(1) **ระดับความพึงพอใจ** เป็นตัวชี้วัดความเห็นของประชาชนที่มีต่อหน่วยงานซึ่งเกี่ยวข้องกับคุณภาพการปฏิบัติงาน

(2) **การยอมรับหรือคัดค้าน** เป็นตัวชี้วัดระดับการยอมรับมาตรการ นโยบายของหน่วยงานซึ่งพิจารณาจากสัดส่วนการยอมรับหรือคัดค้าน เนื่องมาจากผลกระทบของนโยบายของหน่วยงาน

7. เกณฑ์ผลเสียหายต่อสังคม

ประกอบด้วยตัวชี้วัดที่สำคัญ 2 ประการ คือ

(1) **ผลกระทบภายนอก** เป็นตัวชี้วัดว่าหน่วยงานก่อให้เกิดผลกระทบซึ่งสร้างความเสียหายจากการดำเนินงานแก่ประชาชนหรือไม่ โดยอาจวัดจากขนาดและความถี่จากการเสียหายที่เกิดขึ้น เช่น การก่อสร้างถนนขวางทางน้ำหลากทำให้เกิดปัญหาน้ำท่วมใหญ่

(2) **ต้นทุนทางสังคม** เป็นตัวชี้วัดผลเสียหายที่สังคมต้องแบกรับ เช่นค่าใช้จ่ายในพื้นที่บูรณะความเสียหายที่เกิดขึ้น

เกณฑ์และตัวชี้วัดผลการดำเนินงานจะเป็นการพิจารณาเกณฑ์รวม (Multiple criteria and indicators) และสามารถใช้เป็นกรอบหรือเครื่องมือในการประเมินผลลัพธ์สุดท้ายและผลกระทบในการดำเนินงานในภาพรวม เพื่อใช้เป็นบรรทัดฐานในการเปรียบเทียบผลการดำเนินงานกับระดับการบรรลุผล และการสนองตอบความพึงพอใจของลูกค้าหรือประชากรกลุ่มเป้าหมาย สำหรับค่าตัวแปร (Attributes) อาจแตกต่างกันไปขึ้นอยู่กับลักษณะกิจกรรมการดำเนินงานของหน่วยงาน

เกณฑ์มาตรฐานและตัวชี้วัดการประเมินผล

เกณฑ์มาตรฐาน (Standard Criteria)	ตัวชี้วัด (Indicators)	ตัวอย่างกรอบตัวแปร (Attributes)
1. สัมฤทธิ์ผลและการบรรลุวัตถุประสงค์ของนโยบาย	<ul style="list-style-type: none"> ● ผลผลิต ● ผลลัพธ์ 	<ul style="list-style-type: none"> - ผลต่างระหว่างเป้าหมายกับวัตถุประสงค์ที่กำหนดไว้
2. ความเสมอภาคและความเป็นธรรมในสังคม	<ul style="list-style-type: none"> ● การเข้าถึง ● การจัดสรรทรัพยากร ● การกระจายผลประโยชน์ ● ความเสมอภาค 	<ul style="list-style-type: none"> - ปริมาณและคุณภาพทรัพยากรที่ได้รับจัดสรรต่อคน - ผลประโยชน์ที่แต่ละกลุ่มเป้าหมายได้รับในแต่ละครั้ง - การไม่เลือกปฏิบัติและ/หรือการเลือกปฏิบัติที่เป็นคุณ
3. ความสามารถและคุณภาพในการให้บริการ	<ul style="list-style-type: none"> ● สมรรถนะของหน่วยงาน ● ความทั่วถึงและเพียงพอ ● ความถี่ในการให้บริการ ● ประสิทธิภาพการให้บริการ 	<ul style="list-style-type: none"> - พื้นที่เป้าหมายและประชากรกลุ่มเป้าหมายที่รับบริการ - จำนวนครั้งในการให้บริการ - ผลลัพธ์เทียบกับปัจจัยนำเข้า
4. ความรับผิดชอบของหน่วยงาน	<ul style="list-style-type: none"> ● พันธกิจต่อสังคม ● ความรับผิดชอบต่อสาธารณะ ● การให้หลักประกันความเสี่ยง ● การยอมรับข้อผิดพลาด 	<ul style="list-style-type: none"> - การจัดลำดับความสำคัญ - ภารกิจหลักและภารกิจรอง - การตัดสินใจที่สะท้อนความรับผิดชอบต่อ
5. การสนองตอบความต้องการของประชาชน	<ul style="list-style-type: none"> ● การกำหนดประเด็นปัญหา ● การรับฟังความคิดเห็น ● มาตรการ/กลยุทธ์ในการแก้ไขปัญหา ● ความรวดเร็วในการแก้ไขปัญหา 	<ul style="list-style-type: none"> - ระดับการมีส่วนร่วม - การปรึกษาหารือ - การสำรวจความต้องการ
6. ความพึงพอใจของประชากรกลุ่มเป้าหมาย	<ul style="list-style-type: none"> ● ระดับความพึงพอใจ ● การยอมรับ/คัดค้าน 	<ul style="list-style-type: none"> - สัดส่วนของประชากรกลุ่มเป้าหมายที่พอใจหรือไม่พอใจ - ความคาดหวัง - ผลสะท้อนกลับ
7. ผลเสียหายต่อสังคม	<ul style="list-style-type: none"> ● ผลกระทบภายนอก (ทางบวกและทางลบ) ● ต้นทุนทางสังคม 	<ul style="list-style-type: none"> - ความสูญเสียทางเศรษฐกิจ - ผลกระทบด้านสิ่งแวดล้อม - ค่าเสียโอกาส - ความขัดแย้งทางสังคม

เกณฑ์มาตรฐานและตัวชี้วัดการประเมินผลโครงการ

การประเมินผลโครงการ จำเป็นต้องมีเกณฑ์และตัวชี้วัดเพื่อเป็นเครื่องมือกำหนดกรอบทิศทางในการวิเคราะห์และประเมินผลโครงการ ประกอบด้วยเกณฑ์ที่สำคัญ 8 เกณฑ์ด้วยกันคือ

1. เกณฑ์ความก้าวหน้า (Progress)

เป็นการพิจารณาเปรียบเทียบผลของการดำเนินกิจกรรมกับเป้าหมายที่กำหนดตามแผน การประเมินความก้าวหน้ามุ่งที่จะตอบคำถามว่า การดำเนินกิจกรรมตามโครงการสอดคล้องกับวัตถุประสงค์ที่กำหนดหรือไม่ เป็นไปตามกรอบเวลาหรือไม่และประสบกับปัญหาอุปสรรคอะไรบ้าง ประกอบด้วยตัวชี้วัด 4 ประการ คือ

(1) **ผลผลิตเทียบกับเป้าหมายรวมในช่วงเวลา** เป็นการดูสัดส่วนของผลผลิต (Outputs) ของโครงการว่าบรรลุเป้าหมายมากน้อยเพียงใด อาทิ ความยาวของถนนที่สร้างได้ จำนวนแหล่งน้ำขนาดเล็กเพื่อการเกษตร สัดส่วนปริมาณงานการก่อสร้าง เทียบกับเป้าหมายรวมในช่วงเวลาที่กำหนด

(2) **จำนวนกิจกรรมแล้วเสร็จ** เนื่องจากโครงการประกอบด้วยชุดกิจกรรมต่าง ๆ มากมาย จึงจำเป็นต้องมีตัวชี้วัดความก้าวหน้า โดยพิจารณาจำนวนกิจกรรมและประเภทของกิจกรรมที่ได้ดำเนินการไปแล้ว ทั้งกิจกรรมหลัก กิจกรรมพื้นฐาน กิจกรรมรอง และกิจกรรมเสริม ในช่วงระยะเวลา อาจเป็น สัปดาห์ เดือน ไตรมาส หรือระยะของโครงการ (Phase)

(3) **ทรัพยากรที่ใช้ไปในช่วงเวลา** เป็นตัวชี้วัดความก้าวหน้าของการใช้ทรัพยากรในโครงการ ซึ่งครอบคลุมด้านงบประมาณโครงการ ได้แก่ งบประมาณที่ใช้ไป งบประมาณที่อยู่ระหว่างผูกพัน เงินงวดและแผนการใช้จ่ายงบประมาณโครงการ และอัตราการใช้บุคลากรสัมพันธ์กับเวลา ในรูปของ คน – วัน (Man – day) หรือ คน เดือน (Man – month)

(4) **ระยะเวลาที่ใช้ไป** เป็นตัวชี้วัดความก้าวหน้าเพื่อดูว่าใช้เวลาไปเท่าใดแล้ว และเหลือระยะเวลาอีกเท่าใดจึงจะครบกำหนดแล้วเสร็จ โดยจะสามารถใช้เป็นเกณฑ์ประเมินและควบคุมกิจกรรมให้บรรลุตามเป้าหมายด้านเวลา และเพื่อทราบถึงระยะเวลาที่ต้องใช้จริงเพื่อให้บรรลุเป้าหมายรวม

2. เกณฑ์ประสิทธิภาพ (Efficiency)

การประเมินประสิทธิภาพเป็นการเปรียบเทียบผลลัพธ์ที่ได้ กับทรัพยากรที่ใช้ไปในการดำเนินงาน ทรัพยากรที่ใช้้นอกจากงบประมาณแล้ว ยังหมายรวมถึงทรัพยากรมนุษย์ ทรัพยากรทางการจัดการ และเวลาที่ใช้ไปในการดำเนินงาน ประกอบด้วยตัวชี้วัด 4 ประการ คือ

(1) **สัดส่วนผลผลิตต่อค่าใช้จ่าย** เป็นตัวชี้วัดประสิทธิภาพการใช้ทรัพยากรทางการเงินของโครงการเพื่อให้ได้ผลผลิตที่เหมาะสมและคุ้มค่ากับการลงทุน ซึ่งจะช่วยให้เกิดการใช้จ่ายเป็นไปอย่างมีประสิทธิภาพ สมประโยชน์ ลดค่าใช้จ่ายและประหยัดต้นทุนการผลิต

(2) **ผลผลิตต่อกำลังคน** เป็นตัวชี้วัดประสิทธิภาพการผลิตต่อบุคลากรหรือเจ้าหน้าที่โครงการ ซึ่งนอกจากจะเป็นตัวชี้ถึงประสิทธิภาพแล้วการดำเนินงานแล้ว ยังแสดงถึงสมรรถนะและศักยภาพของทรัพยากรบุคคลในการดำเนินโครงการ และจะเป็นแนวทางในการปรับขนาดกำลังคนที่เหมาะสมในการดำเนินกิจกรรม และการเพิ่มขีดความสามารถของบุคลากรในระยะยาวอีกด้วย

(3) **ผลิตภาพต่อหน่วยเวลา** เป็นตัวชี้วัดประสิทธิภาพการผลิตในช่วงเวลา อาทิ จำนวนครัวเรือนที่ได้รับการอบรมอาชีพเสริมนอกภาคเกษตรต่อเดือน จำนวนนักเรียนที่เข้าเรียนต่อตามโครงการขยายโอกาสทางการศึกษาในแต่ละปี จำนวนผู้ประกอบการรายย่อยที่ได้รับการส่งเสริมการลงทุนในแต่ละช่วงไตรมาส

(4) **การประหยัดทรัพยากรการจัดการ** เป็นตัวชี้วัดความสามารถของโครงการในการประหยัดทรัพยากรทางการบริหารจัดการ อาทิ การปรับลดค่าใช้จ่ายที่ไม่จำเป็นในการดำเนินโครงการ การตัดทอนขั้นตอนการปฏิบัติซึ่งส่งผลต่อการลดค่าใช้จ่ายของโครงการ การประหยัดค่าพลังงานและค่าสาธารณูปโภค คิดเป็นร้อยละของค่าใช้จ่ายรวม

3. เกณฑ์ประสิทธิผล (Effectiveness)

การประเมินประสิทธิผล เป็นเกณฑ์พิจารณาระดับการบรรลุวัตถุประสงค์เฉพาะด้าน โดยดูจากผลลัพธ์จากการดำเนินงาน ตลอดจนการเปลี่ยนแปลงของประชากรกลุ่มเป้าหมายตามโครงการ ประกอบด้วยตัวชี้วัด 4 ประการ คือ

(1) **ระดับการบรรลุเป้าหมาย** เป็นตัวชี้วัดว่าโครงการบรรลุเป้าหมายด้านใดบ้างและการบรรลุเป้าหมายส่งผลต่อประชากรเป้าหมายอย่างไร โดยสามารถวัดการเปลี่ยนแปลงในเชิงปริมาณและคุณภาพของประชากรเป้าหมาย อาทิ การบรรลุเป้าหมายด้านเศรษฐกิจ สังคม

(2) **ระดับการมีส่วนร่วม** เป็นตัวชี้วัดความสำเร็จโดยให้ความสำคัญกับมิติการมีส่วนร่วม โดยสามารถอธิบายความสัมพันธ์เชิงเหตุผลได้ว่าการมีส่วนร่วมของประชาชนส่งผลต่อระดับความสำเร็จมากน้อยเพียงไร และโครงการจะปรับปรุงส่งเสริมการมีส่วนร่วมได้อย่างไร ระดับการมีส่วนร่วมสามารถวัดจาก จำนวนประชากร ความถี่ระดับและกิจกรรม ซึ่งครอบคลุมการร่วมตัดสินใจ วางแผนและติดตามผล

(3) **ระดับความพึงพอใจ** เป็นเกณฑ์วัดระดับการยอมรับ โดยอาจพิจารณาจากสัดส่วนของประชากรเป้าหมายที่พึงพอใจกับบริการของรัฐ สัดส่วนของครัวเรือนที่พอใจการปฏิบัติหน้าที่ของเจ้าหน้าที่โครงการ ระดับความพึงพอใจในมาตรการตามโครงการ

(4) **ความเสี่ยงของโครงการ** เป็นตัวชี้วัดประสิทธิผลเพื่อดูว่าโครงการมีความเสี่ยงในการบรรลุเป้าหมายด้านใดด้านหนึ่งหรือเป้าหมายรวมของโครงการหรือไม่ ซึ่งค่าความเสี่ยงจะประเมินจากการเปลี่ยนแปลงสถานะแวดล้อมของโครงการ ทั้งในด้านเศรษฐกิจ สังคม การเมืองและสิ่งแวดล้อม ทั้งระยะสั้นและระยะยาว

4. เกณฑ์ผลกระทบ (Impacts)

เป็นการพิจารณาผลกระทบโดยรวมต่อประชากรกลุ่มเป้าหมาย ชุมชน สังคมและหน่วยงานในภาพรวม เป็นผลกระทบระยะยาว ผลกระทบอาจมีทั้งที่มุ่งหวัง (Intended impacts) และผลกระทบที่ไม่ได้มุ่งหวัง (Unintended impacts) ซึ่งอาจเป็นผลด้านบวกหรือด้านลบก็ได้ ประกอบด้วยตัวชี้วัด 3 ประการ คือ

(1) **คุณภาพชีวิต** เป็นตัวชี้วัดผลกระทบต่อการพัฒนาหรือยกระดับคุณภาพชีวิตของประชากรกลุ่มเป้าหมาย อาทิ รายได้ ความเป็นอยู่ โอกาสทางการศึกษา การมีงานทำ สุขอนามัย สภาพแวดล้อมของครัวเรือนชุมชน โดยสามารถวัดจากสัดส่วนครัวเรือนหรือประชากรที่ได้รับการบริการจากโครงการพัฒนาที่ส่งผลกระทบต่อคุณภาพชีวิตที่ดี หรือมาตรฐานการดำรงชีพ

(2) **ทัศนคติและความเข้าใจ** เป็นตัวชี้วัดผลกระทบโดยมุ่งเรื่องทัศนคติและความเข้าใจของประชากรกลุ่มเป้าหมายที่มีต่อโครงการ โดยสามารถวัดระดับ (Scale) ทั้งเชิงบวกและลบต่อตัวโครงการเอง โดยเฉพาะวัตถุประสงค์และมาตรการนโยบายผลประโยชน์ของโครงการ ความพึงพอใจในการรับบริการ และทัศนคติต่อผู้บริหารและเจ้าหน้าที่โครงการ

(3) **การเปลี่ยนแปลงพฤติกรรม** เป็นตัวชี้วัดผลกระทบโดยให้ความสำคัญเรื่องการเปลี่ยนแปลงพฤติกรรมของกลุ่มเป้าหมาย โดยเปรียบเทียบระยะก่อนและหลังมีโครงการ อาทิ สัดส่วนของครัวเรือนที่ยอมรับเทคโนโลยีการผลิตที่รักษาสิ่งแวดล้อม จำนวนเกษตรกรที่ทำการเกษตรแบบธรรมชาติมากขึ้น การปฏิบัติของใช้เวทยานโดยเคารพกฎจราจรมากขึ้น การออกมาใช้สิทธิเลือกตั้งมากขึ้น และลดละพฤติกรรมการซื้อสิทธิขายเสียง การลดพฤติกรรมการประพุดมิชอบในการปฏิบัติหน้าที่

5. เกณฑ์ความสอดคล้อง (Relevance)

เกณฑ์การประเมินความสอดคล้องมุ่งพิจารณาว่าวัตถุประสงค์ของโครงการสอดคล้องกับความต้องการหรือสามารถแก้ไขปัญหาตามที่กำหนดไว้แต่ต้นหรือไม่ ซึ่งจำเป็นต้องมีการประเมินความต้องการที่แท้จริง ตลอดจนจะต้องตอบคำถามด้วยว่า แนวทางและกลยุทธ์ที่ใช้ในการดำเนินงานสอดคล้องกับการแก้ไขปัญหาที่เป็นจริงได้หรือไม่ ประกอบด้วยตัวชี้วัดที่สำคัญ 3 ประการ คือ

(1) **ประเด็นปัญหาหลัก** ซึ่งพิจารณาจากจำนวนเรื่องหรือประเด็นปัญหาและอุปสรรคที่เกิดขึ้น ทั้งที่ได้รับการแก้ไขแล้วและที่ยังไม่สามารถแก้ไข รวมถึงการจัดลำดับความสำคัญของปัญหาตามความเร่งด่วน ตามความรุนแรงของปัญหา

(2) **มาตรการหรือกลยุทธ์ในการแก้ไขปัญหา** เป็นตัวชี้วัดความสอดคล้องกับการแก้ไขปัญหา ซึ่งเป็นมาตรการทั้งระยะสั้นและระยะยาว โดยสามารถดูได้จากมาตรการที่ผู้บริหารโครงการ นำมาใช้ตลอดช่วงระยะเวลาของการดำเนินโครงการ และความสอดคล้องกับปัญหาหลัก

(3) **ความต้องการหรือข้อเรียกร้องของประชากรกลุ่มเป้าหมาย** เป็นตัวชี้วัดถึงความต้องการของผู้รับบริการในการแก้ไขปัญหาที่ประสบอยู่ อาทิ คำร้องเรียน ข้อร้องทุกข์ ให้แก้ไขปัญหาเพื่อสนองตอบประชากรกลุ่มเป้าหมายตามโครงการที่ไม่ได้รับผลประโยชน์จากการดำเนินโครงการ หรือได้รับความเสียหายจากการดำเนินโครงการซึ่งจะเป็นตัวชี้ความสอดคล้องในการดำเนินโครงการและสนองตอบต่อความต้องการของประชากรเป้าหมาย

6. เกณฑ์ความยั่งยืน (Sustainability)

เป็นเกณฑ์การพิจารณาที่สืบเนื่องมาจากความสอดคล้อง โดยพิจารณาระดับความต่อเนื่องของกิจกรรมว่าจะสามารถดำเนินต่อไปได้โดยไม่มีค่าใช้จ่ายประมาณจากภายนอกโครงการ ความสามารถในการเลี้ยงตัวเองได้ นอกจากนี้ยังหมายถึงรวมถึงความสามารถในการขยายกิจกรรมไปยังพื้นที่แห่งใหม่ ประกอบด้วยตัวชี้วัดที่สำคัญ 3 ประการ คือ

(1) **ความอยู่รอดด้านเศรษฐกิจ (Economic viability)** เกี่ยวข้องกับการจัดการทรัพยากรทางการเงินของโครงการ อาทิ จำนวนงบประมาณของโครงการ แผนการใช้จ่ายงบประมาณ ภาระผูกพัน สัดส่วนค่าใช้จ่ายเทียบกับผลผลิตที่ได้ ปริมาณเงินทุนสำรอง แหล่งสนับสนุนงบประมาณ ปริมาณงบประมาณหรือ

เงินทุนหมุนเวียน จำนวน และขนาดกองทุนดำเนินโครงการ ซึ่งเป็นตัวบ่งชี้ถึงความอยู่รอดทางเศรษฐกิจของโครงการ

(2) **สมรรถนะด้านสถาบัน (Institutional capacity)** เป็นตัวชี้วัดความสามารถของหน่วยงานในการบริหารโครงการ การพัฒนาองค์กรประชาชน การมีส่วนร่วมของหน่วยงานที่เกี่ยวข้อง ระดับการมีส่วนร่วมของประชากรกลุ่มเป้าหมายในกระบวนการตัดสินใจ การวางแผนงานและบริหารโครงการ และการปรับปรุงระเบียบวิธีการปฏิบัติที่เอื้อต่อการดำเนินโครงการ

(3) **ความเป็นไปได้ในการขยายผล** เป็นตัวชี้วัดความยั่งยืนโดยพิจารณาความสามารถในการพึ่งตัวเอง โอกาสและช่องทางในการขยายผลการดำเนินโครงการกรณีโครงการประสบผลสำเร็จด้วยดี ทั้งการขยายผลตามแนวราบ กล่าวคือ การเพิ่มกิจกรรมโครงการ การเพิ่มจำนวนประชากรเป้าหมาย การขยายกำลังผลิตของโครงการเดิมและการขยายผลในแนวตั้ง ได้แก่ การขยายพื้นที่โครงการ การขยายเครือข่ายโครงการออกไปทั่วภูมิภาค และการยกระดับโครงการเป็นระดับชาติ

7. เกณฑ์ความเป็นธรรม (Equity)

เป็นเกณฑ์ที่มุ่งให้เกิดความเป็นธรรมในสังคม (Social equity) โดยพิจารณาถึงผลลัพธ์และผลกระทบจากการดำเนินโครงการ โดยยึดหลักการว่าประชากรกลุ่มเป้าหมายจะได้รับหลักประกันเรื่องความเป็นธรรม ความเสมอภาค ความทั่วถึง ในการรับบริการ การจัดสรรคุณค่า (Values) และการกระจายผลตอบแทนที่เสมอภาคเท่าเทียมกัน ประกอบด้วยตัวชี้วัด 3 ประการ คือ

(1) **ความเป็นธรรมระหว่างกลุ่มอาชีพ** เป็นตัวชี้วัดความเป็นธรรมโดยให้ความสำคัญทุกกลุ่มย่อย ในสังคม อาทิ ความเป็นธรรมในการจัดสรรทรัพยากรแหล่งน้ำแก่กลุ่มเกษตรกรและกลุ่มอาชีพอื่น การจัดหาตำแหน่งให้กับผู้ว่างงานและผู้ถูกเลิกจ้าง มาตรการลดผลกระทบทางสังคมปัญหาวิกฤติเศรษฐกิจที่จัดให้แก่ประชากรทุกสาขาอาชีพ

(2) **ความเป็นธรรมระหว่างเพศ** เป็นตัวชี้วัดที่ให้ความสำคัญเรื่องความเป็นธรรมระหว่างเพศ ซึ่งเป็นตัวชี้วัดที่มีความสำคัญมากขึ้นในการประเมินโครงการพัฒนา โดยดูว่าการดำเนินโครงการให้ความเสมอภาคระหว่างเพศ หรือมีการเลือกปฏิบัติระหว่างเพศ (Gender discrimination) หรือไม่ โดยสามารถพิจารณาเรื่องความเท่าเทียมในโอกาส บทบาทระหว่างหญิง/ชาย การปฏิบัติที่เคารพสิทธิ ของสตรี

(3) **ความเป็นธรรมระหว่างชนรุ่น (Intergenerational equity)** เป็นตัวชี้วัดที่เน้นความเป็นธรรมระหว่างชนรุ่น ระหว่างชนรุ่นปัจจุบันและชนรุ่นอนาคต (Future generation) ซึ่งอาจเกี่ยวข้องกับการจัดสรรและใช้ประโยชน์ทรัพยากรธรรมชาติ การจัดหาพลังงาน โครงการพัฒนาขนาดใหญ่ โครงการที่อาจก่อให้เกิดผลกระทบด้านสิ่งแวดล้อม และผลกระทบด้านสังคม โดยคำนึงถึงชนรุ่นอนาคตซึ่งจะเป็นผู้ได้รับผลกระทบจากการตัดสินใจและการดำเนินโครงการในปัจจุบัน

8. เกณฑ์ความเสียหายของโครงการ (Externalities)

เป็นเกณฑ์ที่สำคัญในการประเมินโครงการเพื่อเป็นหลักประกันว่า การดำเนินโครงการจะไม่ก่อให้เกิดความเสียหายหรือผลกระทบด้านลบต่อสังคม หรือชุมชน ประกอบด้วยตัวชี้วัดที่สำคัญ 3 ประการ คือ

(1) **ผลกระทบต่อสิ่งแวดล้อม** เป็นตัวชี้วัดความเสียหายด้านสิ่งแวดล้อม ซึ่งเป็นผลจากการดำเนินโครงการ โดยเป็นการวัดและประเมินเปรียบเทียบผลที่เกิดขึ้นจริงกับการศึกษาผลกระทบด้านสิ่งแวดล้อม (Environmental Impact Assessment – EIA) ในช่วงก่อนทำโครงการ เพื่อให้ผู้ที่เกี่ยวข้องทุกฝ่ายรับผิดชอบ และมีการชดเชยความเสียหายจากผลกระทบในลักษณะที่เหมาะสมและเป็นธรรมแก่ผู้เสียหาย เพื่อเป็นหลักประกันความเสี่ยงให้กับสังคม และเป็นมาตรฐานทางจริยธรรมของผู้อนุมัติและผู้ดำเนินโครงการ

(2) **ผลกระทบต่อเศรษฐกิจ** เป็นตัวชี้วัดผลกระทบหรือความเสียหายทางด้านเศรษฐกิจที่เกิดจากโครงการพัฒนาของรัฐ ในลักษณะของผลกระทบภายนอก (Externalities) ซึ่งสร้างภาระให้กับประชาชนและชุมชนโดยรอบที่ต้องแบกรับค่าใช้จ่ายเป็นต้นทุนทางสังคม (Social costs) ที่ต้องเสียไป อาทิ พื้นที่การเกษตรที่ถูกน้ำท่วมเสียหายจากโครงการสร้างเขื่อน

(3) **ผลกระทบต่อสังคมและวัฒนธรรม** เป็นตัวชี้วัดความเสียหายที่เกิดจากการดำเนินโครงการและส่งผลกระทบต่อสังคมและวัฒนธรรมของชุมชน อาทิ การดำเนินงานที่ก่อให้เกิดการเปลี่ยนแปลงการสูญเสียโครงสร้าง แบบแผนและวิถีการดำเนินชีวิตที่ดี ความเสื่อมถอยของขนบธรรมเนียม วัฒนธรรม ความเชื่อ ความเอื้ออาทร ความร่วมมือและความช่วยเหลือเกื้อกูลของชุมชนดั้งเดิม

เกณฑ์และตัวชี้วัดดังกล่าวข้างต้นสามารถใช้เป็นเครื่องมือในการประเมินผลโครงการ ซึ่งครอบคลุมมิติด้านเศรษฐกิจ สังคม มิติด้านการบริหารจัดการ มิติด้านทรัพยากร และมิติด้านสิ่งแวดล้อม เกณฑ์และตัวชี้วัด จะเป็นประโยชน์ในการติดตามและประเมินผลโครงการ ในลักษณะที่เป็นพลวัต ในทุกขั้นตอนของกระบวนการโครงการ เพื่อวัดถึงความสำเร็จและความล้มเหลวของโครงการพัฒนาต่าง ๆ ซึ่งในทางปฏิบัติจำเป็นต้องนำมาปรับใช้ให้เหมาะสมกับลักษณะโครงการ โดยกำหนดและวัดตัวแปรเฉพาะเพื่อประมวลเป็นตัวชี้วัดรวม (Composite indicators) ของแต่ละโครงการต่อไป

จากองค์ประกอบของระบบติดตามและประเมินผลแผนพัฒนาองค์กรปกครองส่วนท้องถิ่น สามารถแสดงให้เห็นถึงความเป็นระบบ (Systematic) ของรายงานในระบบติดตามและประเมินผลแผนพัฒนาองค์กรปกครองส่วนท้องถิ่น ได้ 2 ระดับใหญ่ คือ ระดับองค์การบริหารส่วนจังหวัด (อบจ.) ซึ่งจะ เป็น M&E Unit ระดับจังหวัด และระดับเทศบาล องค์การบริหารส่วนตำบล (อบต.) ซึ่งจะมีหน่วยติดตามและประเมินด้วยตนเอง Self-Assessment Unit เพื่อทำการเก็บรวบรวมข้อมูลและส่งข้อมูลให้กับ M&E Unit ขององค์การบริหารส่วนจังหวัด ทั้งนี้ องค์การบริหารส่วนจังหวัด (อบจ.) จะต้องเป็นบทบาทหลัก 3 บทบาท คือ บทบาทในการเป็นผู้ รวบรวมข้อมูลข่าวสาร (Data Base) 2 บทบาทเป็นนักวิเคราะห์โครงการ (Project Analyst) และ 3 บทบาท การเป็นผู้เชื่อมโยงแผนยุทธศาสตร์ (Strategic Linkage)

ระเบียบ วิธีการ และเครื่องมือที่ใช้ในการติดตามประเมินผล

1 ระเบียบ

- (1) พระราชบัญญัติเทศบาล พ.ศ. 2496 แก้ไขเพิ่มเติม (ฉบับที่ 13) พ.ศ. 2552
- (2) พระราชบัญญัติกำหนดแผนและขั้นตอนการกระจายอำนาจให้แก่องค์กรปกครองส่วนท้องถิ่น พ.ศ.2542
- (3) พระราชบัญญัติข้อมูลข่าวสารของราชการ พ.ศ. 2540
- (4) พระราชบัญญัติว่าด้วยหลักเกณฑ์และวิธีบริหารกิจการบ้านเมืองที่ดี พ.ศ. 2546
- (5) ระเบียบกระทรวงมหาดไทยว่าด้วยการจัดทำแผนพัฒนาขององค์กรปกครองส่วนท้องถิ่น พ.ศ. 2548 แก้ไขเพิ่มเติมถึง (ฉบับที่ 3) พ.ศ.2560
- (6) ระเบียบกระทรวงมหาดไทย ว่าด้วยการรับเงิน การเบิกจ่ายเงิน การเก็บรักษาเงิน และการตรวจเงินขององค์กรปกครองส่วนท้องถิ่น พ.ศ. 2547

2 วิธีการ

วิธีการ การเก็บรวบรวมข้อมูล

1. ข้อมูลทุติยภูมิ

1.1 โดยศึกษาจากคู่มือ การติดตามและประเมินผลและจัดทำและแปลงแผนไปสู่การปฏิบัติขององค์กรปกครองส่วนท้องถิ่น กรมส่งเสริมปกครองส่วนท้องถิ่น (แบบรายงานติดตามและประเมินผลการดำเนินงาน)

2. ข้อมูลปฐมภูมิ

2.1 ข้อมูลได้จากการสัมภาษณ์ คณะทำงานการติดตามและประเมินผลแจกแบบสอบถามกลุ่มตัวอย่าง โดยแบ่งเป็นกลุ่ม ๆ เพื่อทราบข้อมูลที่เกี่ยวข้องกับผลการดำเนินงานของเทศบาลตำบลร่มเกล้าในแต่ละยุคศาสตร์ และรับแบบสอบถามกลับมาคิดเป็นจำนวน 100 เปอร์เซ็นต์เต็ม

2.2 นำแบบสอบถามมาตรวจสอบความถูกต้องและความครบถ้วนของแบบสอบถาม โดยคณะกรรมการติดตามและประเมินผล และเจ้าหน้าที่ผู้ปฏิบัติงานด้านการจัดทำแผน เพื่อนำไปตรวจสอบและลงรหัสเพื่อวิเคราะห์ข้อมูลต่อไป

ระยะเวลาที่เก็บรวบรวมข้อมูล และติดตามประเมินผล

ในรอบ 1 ปีงบประมาณ

4.2.3 เครื่องมือที่ใช้ในการติดตามประเมินผล

1. เครื่องมือที่ใช้ในการติดตามและประเมินผล คือใช้แบบสอบถาม จำนวน 3 แบบ ดังนี้

1.1 แบบที่ 3/1 แบบประเมินผลการดำเนินงานตามยุทธศาสตร์และแยกตามยุทธศาสตร์

1.2 แบบที่ 3/2 แบบประเมินความพึงพอใจต่อผลการดำเนินงานขององค์กรปกครองส่วนท้องถิ่น

แบบภาพรวม

1.3 แบบที่ 3/3 แบบประเมินความพึงพอใจต่อผลการดำเนินงานขององค์กรปกครองส่วนท้องถิ่น

แบบภาพรวม

สถิติใช้ในการวิเคราะห์ข้อมูล

วิเคราะห์ข้อมูลพื้นฐานโดยใช้ สถิติ (Descriptive Statistics) โดยใช้โปรแกรม SPSS PC+ (Windows Version 10.00) เช่น ค่าร้อยละ ค่าเฉลี่ย เพื่ออธิบายลักษณะของข้อมูลกลุ่มตัวอย่าง โดยมีระดับคะแนนความพึงพอใจ ดังนี้

ระดับคะแนนสูงสุด – ระดับคะแนนต่ำสุด

ช่วงชั้นของระดับคะแนน

ระดับคะแนน 0.00 – 3.33	หมายถึง	พอใจมาก
ระดับคะแนน 3.44 – 6.67	หมายถึง	พอใจ
ระดับคะแนน 6.68 – 10.00	หมายถึง	ไม่พอใจ

แบบที่ 3/1 แบบประเมินผลการดำเนินงานตามแผนยุทธศาสตร์

คำชี้แจง : แบบที่ 3/1 เป็นแบบติดตามตนเอง โดยมีวัตถุประสงค์เพื่อใช้ประเมินผลการดำเนินงานขององค์กรปกครองส่วนท้องถิ่นตามยุทธศาสตร์ที่กำหนดไว้ และมีกำหนดระยะเวลาในการรายงานปีละ 1 ครั้ง หลังจากสิ้นสุดปี งบประมาณ

ส่วนที่ 1 ข้อมูลทั่วไป

1. เทศบาลตำบลร่มเกล้า
2. วัน/เดือน/ปีที่รายงาน

ส่วนที่ 2 ยุทธศาสตร์ และโครงการในปี

3. ยุทธศาสตร์และจำนวนโครงการที่ปรากฏอยู่ในแผน และจำนวนโครงการที่ได้ปฏิบัติ

ยุทธศาสตร์	จำนวนโครงการ	
	จำนวนโครงการที่ปรากฏในแผน	จำนวนโครงการที่ได้ปฏิบัติ
1. ด้านโครงสร้างพื้นฐาน		
2. ด้านการส่งเสริมคุณภาพชีวิต		
3. ด้านการจัดระเบียบชุมชน สังคม และการรักษาความสงบเรียบร้อยภายใน		
4. ด้านการบริหารจัดการและการอนุรักษ์ทรัพยากรธรรมชาติและสิ่งแวดล้อม		
5. ด้านการบริหาร		
6. ด้านศิลปะ วัฒนธรรม จารีตประเพณีและภูมิปัญญาท้องถิ่น		

ส่วนที่ 3 ผลการดำเนินงาน

4. ความพึงพอใจต่อผลการดำเนินงานขององค์กรปกครองส่วนท้องถิ่นในภาพรวม

ประเด็น	พอใจมาก	พอใจ	ไม่พอใจ
1) มีการเปิดโอกาสให้ประชาชนมีส่วนร่วมในโครงการ / กิจกรรม			
2) มีการประชาสัมพันธ์ให้ประชาชนรับรู้ข้อมูลของโครงการ / กิจกรรม			
3) มีการเปิดโอกาสให้ประชาชนแสดงความคิดเห็นในโครงการ / กิจกรรม			
4) มีการรายงานผลการดำเนินงานของโครงการ / กิจกรรมให้ประชาชนทราบ			
5) การเปิดโอกาสให้ประชาชนตรวจสอบการดำเนินโครงการ / กิจกรรม			
6) การดำเนินงานเป็นไปตามระยะเวลาที่กำหนด			
7) ผลการดำเนินโครงการ / กิจกรรมนำไปสู่การแก้ไขปัญหาของประชาชนในท้องถิ่น			
8) ประโยชน์ที่ประชาชนได้รับการดำเนินโครงการ / กิจกรรม			
ภาพรวม			

ส่วนที่ 4 ผลการดำเนินงานในแต่ละยุทธศาสตร์

5. ผลการดำเนินงานในแต่ละยุทธศาสตร์

ยุทธศาสตร์ที่

1) ความพึงพอใจของผู้เกี่ยวข้อง

ประเด็น	คะแนนความพึงพอใจ (เต็ม 10 คะแนน)
1) มีการเปิดโอกาสให้ประชาชนมีส่วนร่วมในโครงการ / กิจกรรม	
2) มีการประชาสัมพันธ์ให้ประชาชนรับรู้ข้อมูลของโครงการ / กิจกรรม	
3) มีการเปิดโอกาสให้ประชาชนแสดงความคิดเห็นในโครงการ / กิจกรรม	
4) มีการรายงานผลการดำเนินงานของโครงการ / กิจกรรมให้ประชาชนทราบ	
5) การเปิดโอกาสให้ประชาชนตรวจสอบการดำเนินโครงการ / กิจกรรม	
6) การดำเนินงานเป็นไปตามระยะเวลาที่กำหนด	
7) ผลการดำเนินโครงการ / กิจกรรมนำไปสู่การแก้ไขปัญหาของประชาชนในท้องถิ่น	
8) ประโยชน์ที่ประชาชนได้รับการดำเนินโครงการ / กิจกรรม	
ภาพรวม	

2) การเปลี่ยนแปลงของชุมชนตามตัวชี้วัดที่เลือก

ตัวชี้วัด	หน่วย	ผลการดำเนินงาน		
		ก่อน ดำเนินการ (จำนวน)	หลัง ดำเนินการ (จำนวน)	เพิ่ม / ลด
1.				
2.				
3.				
4.				
5.				
6.				
7.				
8.				

แบบที่ 3/2 แบบประเมินความพึงพอใจต่อผลการดำเนินงานขององค์กรปกครองส่วนท้องถิ่นในภาพรวม

คำชี้แจง : แบบที่ 3/2 เป็นแบบสำรวจความพึงพอใจของประชาชน ต่อการดำเนินงานขององค์กรปกครองส่วนท้องถิ่นในภาพรวม โดยกำหนดให้มีการเก็บข้อมูลปีละ 1 ครั้ง หลักจากที่สิ้นสุด

ปีงบประมาณ

ส่วนที่ 1 ข้อมูลทั่วไป

1. เพศ () ชาย () หญิง
2. อายุ () ต่ำกว่า 20 ปี () 20 – 30 ปี () 31 – 40 ปี
 () 41 - 50 ปี () 51 – 60 ปี () มากกว่า 60 ปี
3. การศึกษา () ประถมศึกษา () มัธยมศึกษาหรือเทียบเท่า () อนุปริญญาหรือเทียบเท่า
 () ปริญญาตรี () สูงกว่าปริญญาตรี () อื่น ๆ
4. อาชีพหลัก () รับราชการ () เอกชน / รัฐวิสาหกิจ () ค้าขาย ธุรกิจ
- ส่วนตัว
- () รับจ้าง () นักเรียนนักศึกษา () เกษตรกร
- () อื่น ๆ

ส่วนที่ 2 ความพึงพอใจต่อผลการดำเนินงานขององค์กรปกครองส่วนท้องถิ่น

5. ท่านมีความพึงพอใจต่อผลการดำเนินงานขององค์กรปกครองส่วนท้องถิ่นในภาพรวมมากน้อยเพียงใด

ความพึงพอใจ	พอใจมาก	พอใจ	ไม่พอใจ
1) มีการเปิดโอกาสให้ประชาชนมีส่วนร่วมในโครงการ / กิจกรรม			
2) มีการประชาสัมพันธ์ให้ประชาชนรับรู้ข้อมูลของโครงการ / กิจกรรม			
3) มีการเปิดโอกาสให้ประชาชนแสดงความคิดเห็นในโครงการ / กิจกรรม			
4) มีการรายงานผลการดำเนินงานของโครงการ / กิจกรรมให้ประชาชนทราบ			
5) การเปิดโอกาสให้ประชาชนตรวจสอบการดำเนินโครงการ / กิจกรรม			
6) การดำเนินงานเป็นไปตามระยะเวลาที่กำหนด			
7) ผลการดำเนินโครงการ / กิจกรรมนำไปสู่การแก้ไขปัญหาของประชาชนในท้องถิ่น			
8) การแก้ไขปัญหาและการตอบสนองความต้องการของประชาชน			
9) ประโยชน์ที่ประชาชนได้รับการดำเนินโครงการ / กิจกรรม			

แบบที่ 3/3 แบบประเมินความพึงพอใจต่อผลการดำเนินงานขององค์กรปกครองส่วนท้องถิ่นในภาพรวม

คำชี้แจง : แบบที่ 3/3 เป็นแบบสำรวจความพึงพอใจของประชาชน ต่อการดำเนินงานขององค์กรปกครองส่วนท้องถิ่นในภาพรวม โดยกำหนดให้มีการเก็บข้อมูลปีละ 1 ครั้ง หลักจากที่สิ้นสุด

ปีงบประมาณ

ส่วนยุทธศาสตร์.....

ส่วนที่ 1 ข้อมูลทั่วไป

1. เพศ () ชาย () หญิง
2. อายุ () ต่ำกว่า 20 ปี () 20 – 30 ปี () 31 – 40 ปี
() 41 - 50 ปี () 51 – 60 ปี () มากกว่า 60 ปี
3. การศึกษา () ประถมศึกษา () มัธยมศึกษาหรือเทียบเท่า () อนุปริญญาหรือเทียบเท่า
() ปริญญาตรี () สูงกว่าปริญญาตรี () อื่น ๆ
4. อาชีพหลัก () รับราชการ () เอกชน / รัฐวิสาหกิจ () ค้าขาย ธุรกิจส่วนตัว
() รับจ้าง () นักเรียนนักศึกษา () เกษตรกร
() อื่น ๆ

ส่วนที่ 2 ความพึงพอใจต่อผลการดำเนินงานขององค์กรปกครองส่วนท้องถิ่น

5. หากให้ท่านประเมินความพึงพอใจต่อผลการดำเนินงานขององค์กรปกครองส่วนท้องถิ่นในการพัฒนา
ด้าน.....โดยให้คะแนนเต็ม 10 ท่านจะให้คะแนน
องค์กรปกครองส่วนท้องถิ่นของท่านเท่าใด

ความพึงพอใจ	คะแนน (10 คะแนน)
1) มีการเปิดโอกาสให้ประชาชนมีส่วนร่วมในโครงการ / กิจกรรม	
2) มีการประชาสัมพันธ์ให้ประชาชนรับรู้ข้อมูลของโครงการ / กิจกรรม	
3) มีการเปิดโอกาสให้ประชาชนแสดงความคิดเห็นในโครงการ / กิจกรรม	
4) มีการรายงานผลการดำเนินงานของโครงการ / กิจกรรมให้ประชาชนทราบ	
5) การเปิดโอกาสให้ประชาชนตรวจสอบการดำเนินโครงการ / กิจกรรม	
6) การดำเนินงานเป็นไปตามระยะเวลาที่กำหนด	
7) ผลการดำเนินโครงการ / กิจกรรมนำไปสู่การแก้ไขปัญหาของประชาชนในท้องถิ่น	
8) ประโยชน์ที่ประชาชนได้รับการดำเนินโครงการ / กิจกรรม	

แบบประเมินความพึงพอใจต่อผลการดำเนินงานเทศบาลตำบลร่มเกล้า ในภาพรวม

ส่วนที่ 1 ข้อมูลทั่วไป

1. เพศ :	ชาย	จำนวน.....คน	คิดเป็นร้อยละ.....
	หญิง	จำนวน.....คน	คิดเป็นร้อยละ.....
2. อายุ :	ต่ำกว่า 20 ปี	จำนวน.....คน	คิดเป็นร้อยละ.....
	20 – 30 ปี	จำนวน.....คน	คิดเป็นร้อยละ.....
	31 – 40 ปี	จำนวน.....คน	คิดเป็นร้อยละ.....
	41 – 50 ปี	จำนวน.....คน	คิดเป็นร้อยละ.....
	51 – 60 ปี	จำนวน.....คน	คิดเป็นร้อยละ.....
	มากกว่า 60 ปี	จำนวน.....คน	คิดเป็นร้อยละ.....

3. การศึกษา :	ประถมศึกษา	จำนวน.....คน	คิดเป็นร้อยละ.....
	มัธยมศึกษาหรือเทียบเท่า	จำนวน.....คน	คิดเป็นร้อยละ.....
	อนุปริญญาหรือเทียบเท่า	จำนวน.....คน	คิดเป็นร้อยละ.....
	ปริญญาตรี	จำนวน.....คน	คิดเป็นร้อยละ.....
	สูงกว่าปริญญาตรี	จำนวน.....คน	คิดเป็นร้อยละ.....
	อื่น ๆ	จำนวน.....คน	คิดเป็นร้อยละ.....
4. อาชีพหลัก :	รับราชการ	จำนวน.....คน	คิดเป็นร้อยละ.....
	เอกชน / รัฐวิสาหกิจ	จำนวน.....คน	คิดเป็นร้อยละ.....
	ค้าขาย ธุรกิจส่วนตัว	จำนวน.....คน	คิดเป็นร้อยละ.....
	รับจ้าง	จำนวน.....คน	คิดเป็นร้อยละ.....
	นักเรียน นักศึกษา	จำนวน.....คน	คิดเป็นร้อยละ.....
	เกษตรกร	จำนวน.....คน	คิดเป็นร้อยละ.....
	อื่น ๆ	จำนวน.....คน	คิดเป็นร้อยละ.....

แบบ 3/3 ส่วนที่ 2 ความพึงพอใจต่อผลการดำเนินงานของ เทศบาลตำบลร่มเกล้า

ท่านมีความพึงพอใจต่อผลการดำเนินงานขององค์กรปกครองส่วนท้องถิ่นในภาพรวมมากน้อยเพียงใด

ความพึงพอใจ	พอใจมาก	พอใจ	ไม่พอใจ
1) มีการเปิดโอกาสให้ประชาชนมีส่วนร่วมในโครงการ / กิจกรรม			
2) มีการประชาสัมพันธ์ให้ประชาชนรับรู้ข้อมูลของโครงการ / กิจกรรม			
3) มีการเปิดโอกาสให้ประชาชนแสดงความคิดเห็นในโครงการ / กิจกรรม			
4) มีการรายงานผลการดำเนินงานของโครงการ / กิจกรรมให้ประชาชนทราบ			
5) การเปิดโอกาสให้ประชาชนตรวจสอบการดำเนินโครงการ / กิจกรรม			
6) การดำเนินงานเป็นไปตามระยะเวลาที่กำหนด			
7) ผลการดำเนินโครงการ / กิจกรรมนำไปสู่การแก้ไขปัญหาของประชาชนในท้องถิ่น			
8) ประโยชน์ที่ประชาชนได้รับการดำเนินโครงการ / กิจกรรม			

แบบ 3/3 ส่วนที่ 2 ความพึงพอใจต่อผลการดำเนินงานของเทศบาลตำบลร่มเกล้า

คะแนนความพึงพอใจต่อผลการดำเนินงานขององค์กรปกครองส่วนท้องถิ่นในการพัฒนาโดยให้คะแนนเต็ม 10

ความพึงพอใจ	คะแนนความพึงพอใจเฉลี่ย (10 คะแนน)
1) มีการเปิดโอกาสให้ประชาชนมีส่วนร่วมในโครงการ / กิจกรรม	
2) มีการประชาสัมพันธ์ให้ประชาชนรับรู้ข้อมูลของโครงการ / กิจกรรม	
3) มีการเปิดโอกาสให้ประชาชนแสดงความคิดเห็นในโครงการ / กิจกรรม	
4) มีการรายงานผลการดำเนินงานของโครงการ / กิจกรรมให้ประชาชนทราบ	
5) การเปิดโอกาสให้ประชาชนตรวจสอบการดำเนินโครงการ / กิจกรรม	
6) การดำเนินงานเป็นไปตามระยะเวลาที่กำหนด	
7) ผลการดำเนินโครงการ / กิจกรรมนำไปสู่การแก้ไขปัญหาของประชาชนในท้องถิ่น	
8) ประโยชน์ที่ประชาชนได้รับการดำเนินโครงการ / กิจกรรม	

4.3 สรุปผลการพัฒนาท้องถิ่น

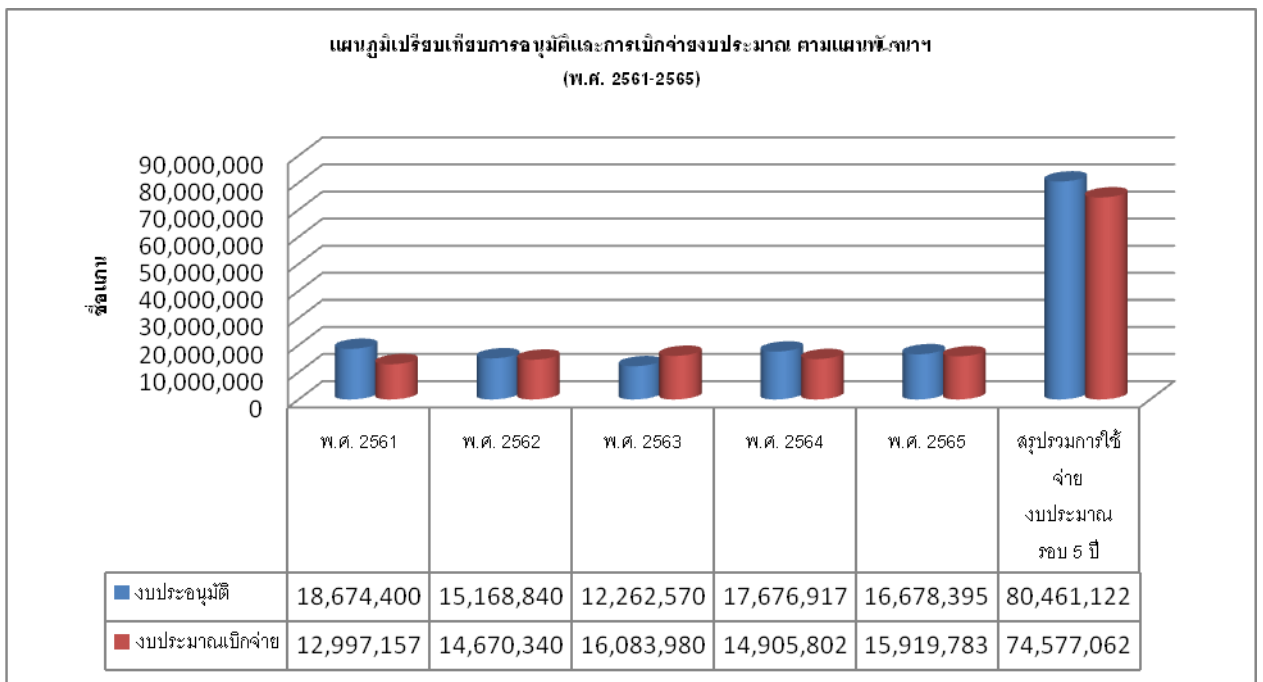
เทศบาลตำบลร่มเกล้า จัดทำแผนพัฒนาท้องถิ่น (พ.ศ.2561-2565) ของเทศบาลตำบลร่มเกล้า ได้กำหนดยุทธศาสตร์และแนวทางการพัฒนา ซึ่งแสดงวิสัยทัศน์ พันธกิจ และจุดมุ่งหมาย เพื่อการพัฒนาในอนาคตในช่วงระยะเวลา 5 ปี (พ.ศ.2561-2565) โดยคำนึงถึงเจตนารมณ์แห่งรัฐธรรมนูญแห่งราชอาณาจักรไทย พระราชบัญญัติเทศบาล พ.ศ. 2496 แก้ไขเพิ่มเติมถึง (ฉบับที่ 14) พ.ศ. 2562 นโยบายของรัฐบาล สอดคล้องกับยุทธศาสตร์ชาติ แผนพัฒนาเศรษฐกิจและสังคมแห่งชาติ แผนพัฒนาภาค แผนพัฒนากลุ่มจังหวัด แผนพัฒนาจังหวัด แผนพัฒนาองค์กรปกครองส่วนท้องถิ่นเขตจังหวัดมุกดาหาร ตลอดจนทั้งแผนชุมชนในพื้นที่ตำบลร่มเกล้า ภายใต้วิสัยทัศน์ “การเกษตรก้าวหน้า สาธารณูปโภคครบครัน เศรษฐกิจดี การศึกษาดี ชุมชนเข้มแข็ง”

เทศบาลตำบลร่มเกล้า กำหนดยุทธศาสตร์ตามแผนพัฒนาท้องถิ่น (พ.ศ. 2561-2565) ประกอบด้วยยุทธศาสตร์การพัฒนา 6 ยุทธศาสตร์ ประกอบด้วย

- ยุทธศาสตร์ที่ 1 การพัฒนาโครงสร้างพื้นฐาน
- ยุทธศาสตร์ที่ 2 การส่งเสริมคุณภาพชีวิตและการบริหารบ้านเมืองที่ดี
- ยุทธศาสตร์ที่ 3 การจัดระเบียบชุมชนและสังคม
- ยุทธศาสตร์ที่ 4 การวางแผนการลงทุนและการท่องเที่ยว
- ยุทธศาสตร์ที่ 5 การบริหารจัดการทรัพยากรธรรมชาติและสิ่งแวดล้อม
- ยุทธศาสตร์ที่ 6 การส่งเสริมด้านการศาสนา วัฒนธรรม ประเพณี และภูมิปัญญาท้องถิ่น

ในรอบระยะแผนพัฒนา (พ.ศ.2561-2565) ของเทศบาลตำบลร่มเกล้า ได้นำกิจกรรมโครงการตามแผนพัฒนามาจัดสรรงบประมาณดำเนินโครงการในแต่ละปีงบประมาณ โดยมีผลสัมฤทธิ์การพัฒนาตำบลร่มเกล้า ตามยุทธศาสตร์การพัฒนา ดังตารางต่อไปนี้

การนำแผนพัฒนาไปปฏิบัติ				
ปีงบประมาณ	จัดสรร งบประมาณ/ งบประมาณอนุมัติ	นำไปปฏิบัติ/ งบประมาณ เบิกจ่าย	ร้อยละ	หมายเหตุ
พ.ศ. 2561	18,674,400	12,997,157	69.60	
พ.ศ. 2562	15,168,840	14,670,340	96.71	
พ.ศ. 2563	12,262,570	16,083,980	131.16	
พ.ศ. 2564	17,676,917	14,905,802.54	84.32	
พ.ศ. 2565	16,678,395	15,919,783.02	95.45	
รวม	80,461,122	74,577,062.56	92.69	



จากตารางและแผนภูมิข้างต้น เทศบาลตำบลร่มเกล้าสามารถอนุมัติงบประมาณดำเนินงานโครงการ ตามแผนพัฒนาท้องถิ่น (พ.ศ. 2561-2565) รวมงบประมาณทั้งสิ้น 80,461,122 บาท และสามารถเบิกจ่ายเงินงบประมาณได้รวมทั้งสิ้น 74,577,062 บาท ผลสัมฤทธิ์รวม คิดเป็นร้อยละ 92.69

4.4 ข้อเสนอแนะในการจัดทำแผนพัฒนาท้องถิ่นในอนาคต

4.4.1 ผลกระทบนำไปสู่นาคต

ยุทธศาสตร์ที่ 1 การพัฒนาโครงสร้างพื้นฐาน

การก่อสร้าง ปรับปรุง บำรุงรักษา ซ่อมแซม โครงสร้างพื้นฐาน อาทิ โครงข่ายถนนหนทาง การคมนาคมขนส่ง สะพาน ระบบสาธารณูปโภค สาธารณูปการ ต่าง ๆ

ผลกระทบเชิงบวก	ผลกระทบเชิงลบ
1.การคมนาคมสัญจร ขนส่ง สะดวกรวดเร็ว	1.ผู้ขับขี่รถใช้ความเร็วสูงขึ้น เสี่ยงเกิดอุบัติเหตุในชุมชน
2.การบริหารจัดการแหล่งน้ำได้รับการบำรุงรักษาเก็บกักเก็บน้ำได้มากขึ้น	2.การก่อสร้างล้ำเขตพื้นที่เอกชน ต่ิ่งลำห้วย ลำคลองไหลทับพื้นที่เอกชน เกิดความขัดแย้งกับเอกชน
3.ระบบสาธารณูปโภคและสาธารณูปการเพียงพอและทั่วถึง	3.เกิดปัญหาฟ้องร้องผู้มีส่วนได้เสีย องค์กรกับเอกชน

ยุทธศาสตร์ที่ 2 การส่งเสริมคุณภาพชีวิตและการบริหารบ้านเมืองที่ดี

การพัฒนาคุณภาพชีวิต ระบบการศึกษา สถาบันครอบครัว กิจการสาธารณสุข การส่งเสริมศาสนาวัฒนธรรม ประเพณี การส่งเสริมกิจกรรมกีฬาและนันทนาการต่าง ๆ

ผลกระทบเชิงบวก	ผลกระทบเชิงลบ
1.โดยภาพรวมประชาชนมีคุณภาพชีวิตที่ดีขึ้น	1.ประชาชนใช้จ่ายเงินฟุ่มเฟือยไปกับการเล่นการพนัน
2.ระบบการศึกษามีคุณภาพ เด็กเล็กได้รับการพัฒนาเจริญเติบโตสมวัย	ซื้อหวยเสี่ยงโชค
3.ผู้สูงอายุ ผู้พิการ ผู้ป่วยเอดส์ คนด้อยโอกาส ได้รับสวัสดิการเงินช่วยเหลือเลี้ยงชีวิต	2.ประชาชนทุกช่วงวัยเสพติดสื่อสังคมออนไลน์ และการใช้สื่อที่ไม่สร้างสรรค์
4.พัฒนาองค์กรควบคู่กับการพัฒนาชุมชนท้องถิ่น	

ยุทธศาสตร์ที่ 3 การจัดระเบียบชุมชนและสังคม

การจัดระเบียบสังคมชุมชน หมู่บ้าน สร้างวินัยทางสังคม รักษาความสงบเรียบร้อย ความปลอดภัยในชีวิตและทรัพย์สิน และส่งเสริมการดำเนินงานป้องกันและบรรเทาสาธารณภัย

ผลกระทบเชิงบวก	ผลกระทบเชิงลบ
1.ประชาชน ชุมชน/หมู่บ้าน มีความเข้มแข็ง	
2.ประชาชนมีความปลอดภัยในชีวิตและทรัพย์สิน	

ยุทธศาสตร์ที่ 4 การวางแผนการลงทุนและการท่องเที่ยว

ส่งเสริมการพัฒนาอาชีพ พัฒนาเศรษฐกิจชุมชนเข้มแข็งด้วยหลักเศรษฐกิจพอเพียง ผลผลิตทางการเกษตร ผลิตภัณฑ์ชุมชน อุตสาหกรรม SME การท่องเที่ยว

ผลกระทบเชิงบวก	ผลกระทบเชิงลบ
1. ประชาชนมีอาชีพเสริมเพิ่มรายได้	1. การระบาดของเชื้อไวรัสโคโรนา 2019 ทำให้เศรษฐกิจ การค้า การท่องเที่ยวหยุดชะงัก
2. ประชาชนสามารถดำเนินชีวิตตามหลักเศรษฐกิจพอเพียง	2. เกิดปัญหาขยะจากนักท่องเที่ยว
3. กลุ่มอาชีพมีความเข้มแข็งสามารถพึ่งตนเองได้มากขึ้น	
4. มีแหล่งท่องเที่ยวเชิงวัฒนธรรมและเชิงนวัตกรรม	
พลังงานสะอาด (โครงการฟุ้งกังหันลมร่มเกล้าฯ)	

ยุทธศาสตร์ที่ 5 การบริหารจัดการทรัพยากรธรรมชาติและสิ่งแวดล้อม

การบริหารจัดการแก้ไขปัญหาสิ่งแวดล้อม มลพิษ ขยะมูลฝอย สิ่งปฏิกูล การบำรุงรักษาทรัพยากรธรรมชาติ และความหลากหลายทางชีวภาพในชุมชนให้คงไว้ ซึ่งระบบนิเวศที่ดี ปรับปรุงภูมิทัศน์พัฒนาสวนสาธารณะ ตลอดจนการเพิ่มพื้นที่สีเขียวในชุมชน และพื้นที่ป่า

ผลกระทบเชิงบวก	ผลกระทบเชิงลบ
1. โดยภาพรวมประชาชนมีคุณภาพชีวิตที่ดีขึ้น	
2. ระบบการศึกษามีคุณภาพ เด็กเล็กได้รับการพัฒนาเจริญเติบโตสมวัย	
3. ผู้สูงอายุ ผู้พิการ ผู้ป่วยเอดส์ ได้รับสวัสดิการเงินช่วยเหลือเลี้ยงชีพ	

ยุทธศาสตร์ที่ 6 การส่งเสริมด้านการศาสนา วัฒนธรรม ประเพณี และภูมิปัญญาท้องถิ่น

เสริมสร้าง อนุรักษ์วัฒนธรรมประเพณีท้องถิ่น ทำนุบำรุงการศาสนา ศิลปะ ภูมิปัญญาท้องถิ่น รากเหง้า อัตลักษณ์ท้องถิ่น

ผลกระทบเชิงบวก	ผลกระทบเชิงลบ
1. ประเพณี ศิลปวัฒนธรรม ภูมิปัญญาท้องถิ่นได้รับการอนุรักษ์ฟื้นฟู	1. ในระหว่างกิจกรรมงานบุญ ประเพณีต่าง ๆ มีการเล่นการพนัน ต้มเครื่องต้มแอลกอฮอล์
2. วัฒนธรรม ประเพณีท้องถิ่นได้รับการพัฒนาฟื้นฟู เกิดคุณค่า สร้างมูลค่าทางเศรษฐกิจ	2. เกิดการทะเลาะวิวาทในงานบุญประเพณีต่าง ๆ
3. ก่อให้เกิดรายได้จากการท่องเที่ยว	

4.4.2 ข้อเสนอแนะผลจากการพัฒนา

สืบเนื่องจาก Thailand 4.0 ที่เป็นโมเดลใหม่เพื่อปฏิรูปโครงสร้างเศรษฐกิจของประเทศไปสู่ Value-based economy หรือเศรษฐกิจที่ขับเคลื่อนด้วยนวัตกรรม ปรับเปลี่ยนจากทำมากได้น้อยเป็นทำน้อยได้มาก

เป็นการเปลี่ยนทั้งระบบใน 4 องค์ประกอบสำคัญคือ

1. เปลี่ยนจากการเกษตรแบบดั้งเดิม (Traditional Farming) เป็นการเกษตรสมัยใหม่ที่เน้นการบริหารจัดการและเทคโนโลยี (Smart Farming) เกษตรกรแบบเป็นผู้ประกอบการ (Entrepreneur)
2. เปลี่ยนจาก Traditional SMEs ที่รัฐต้องให้ความช่วยเหลือตลอดเวลาไปสู่การเป็น Smart Enterprises และ Startups ที่มีศักยภาพสูง
3. เปลี่ยนจาก Traditional Services ซึ่งมีการสร้างมูลค่าค่อนข้างต่ำ ไปสู่ High Value Services
4. เปลี่ยนจากแรงงานทักษะต่ำไปสู่แรงงานที่มีความรู้ ความเชี่ยวชาญ และทักษะสูง

5 กลุ่มเทคโนโลยีอุตสาหกรรมเป้าหมาย

จะมีการพัฒนาเต็มเต็มวิทยาการ ความคิดสร้างสรรค์ นวัตกรรม วิทยาศาสตร์ เทคโนโลยีและการวิจัยและพัฒนา 5 กลุ่มเทคโนโลยีและอุตสาหกรรมเป้าหมาย

1. กลุ่มอาหาร เกษตร และเทคโนโลยีชีวภาพ (Food, Agriculture & Bio-Tech)
2. กลุ่มสาธารณสุข สุขภาพ และเทคโนโลยีการแพทย์ (Health, Wellness & Bio-Med)
3. กลุ่มเครื่องมืออุปกรณ์อัจฉริยะ หุ่นยนต์ ระบบเครื่องกลที่ใช้ระบบอิเล็กทรอนิกส์ควบคุม (Smart Devices, Robotics & Mechatronics)
4. กลุ่มดิจิทัล เทคโนโลยีอินเทอร์เน็ตที่เชื่อมต่อกับอุปกรณ์ต่าง ๆ ปัญญาประดิษฐ์ (Digital, Artificial Intelligence & Embedded Technology)
5. กลุ่มอุตสาหกรรมสร้างสรรค์ วัฒนธรรม และบริการที่มีมูลค่าสูง (Creative, Culture & High Value Services)

ใช้พลังประชารัฐ

ผู้มีส่วนร่วมประกอบด้วยภาคเอกชน ภาคประชาชน ภาคการเงิน การธนาคาร มหาวิทยาลัย และสถาบันวิจัย โดยมีภาครัฐเป็นตัวสนับสนุน เช่น กลุ่มอาหาร เกษตร และเทคโนโลยีชีวภาพ จะมีภาคเอกชน คือกลุ่มมิตรผล บริษัทไทยยูเนียนโพแทสเซียมโปรดักส์ และเครือเจริญโภคภัณฑ์เป็นแกนหลัก โดยมีผู้สนับสนุนทางการเงินคือ ธนาคารเพื่อการเกษตรและสหกรณ์การเกษตรและธนาคารออมสิน มีแกนนำในการทำวิจัยและพัฒนาเทคโนโลยีใหม่ ๆ คือ มหาวิทยาลัยเกษตรศาสตร์และมหาวิทยาลัยที่เน้นการวิจัยในภูมิภาคต่าง ๆ และมีการสนับสนุนจากภาครัฐ เช่น กระทรวงการคลัง สำนักงานส่งเสริมการลงทุน (บีโอไอ)

ใช้หลักปรัชญาเศรษฐกิจพอเพียง

5 กลุ่มเป้าหมายหลักในการพัฒนาจะเป็นส่วนที่ประเทศไทยต้องการพัฒนาด้วยตนเองเป็นหลัก แล้วค่อยต่อยอดด้วยเครือข่ายความร่วมมือจากต่างประเทศ สอดรับกับบันได 3 ชั้น ของหลักปรัชญาเศรษฐกิจพอเพียง

- การพึ่งพาตนเอง

- พึ่งพาตัวเอง
 - รวมกันเป็นกลุ่มอย่างมีพลัง
- การพัฒนาที่สมดุลตั้งอยู่บนฐานคิดของปรัชญาเศรษฐกิจพอเพียงที่ว่า
- เมื่อพร้อมต้องรู้จักเต็ม (Fulfilled)
 - เมื่อพอต้องรู้จักหยุด (Enough)
 - เมื่อเกินต้องรู้จักปัน (Sharing) แชร้ออกไปเมื่อเพียงพอแล้ว

เศรษฐกิจพอเพียง เป็นกรอบแนวคิด ซึ่งมุ่งให้ทุกคนสามารถพึ่งพาตัวเองได้ รวมถึงการพัฒนาให้ดียิ่งขึ้น จนเกิดความยั่งยืน คำว่า พอเพียง คือ การดำเนินชีวิตแบบทางสายกลาง โดยตั้งอยู่บนหลักสำคัญสามประการ คือ ความพอประมาณ ความมีเหตุผล และการมีภูมิคุ้มกันที่ดี

ความพอประมาณ

คือ การดำรงชีวิตให้เหมาะสม ซึ่งเราควรจะมี ความพอประมาณทั้งการหารายได้ และพอประมาณในการใช้จ่าย ความพอประมาณในการหารายได้ คือ ทำงานหารายได้ด้วยช่องทางสุจริต ทำงานให้เต็มความสามารถ ไม่เบียดเบียนผู้อื่น ส่วนความพอประมาณในการใช้จ่าย หมายถึง การใช้จ่ายให้เหมาะสมกับฐานะความเป็นอยู่ ไม่ใช้จ่ายฟุ่มเฟือยหรือใช้จ่ายเกินตัว และในขณะเดียวกัน ก็ใช้จ่ายในการดูแลตนเอง และครอบครัวอย่างเหมาะสม ไม่อยู่อย่างลำบาก และฝืดเคืองจนเกินไป

ความมีเหตุผล

ไม่ว่าจะเป็นการทำธุรกิจ หรือการดำรงชีวิตประจำวัน เราจำเป็นต้องมีการตัดสินใจตลอดเวลา ซึ่งการตัดสินใจที่ดี ควรตั้งอยู่บนการไตร่ตรองถึงเหตุ รวมทั้งคำนึงถึงผลที่อาจตามมาจากการตัดสินใจอย่างรอบคอบ ไม่ใช่ตัดสินใจตามอารมณ์ หรือจากสิ่งที่คนอื่นบอกมาโดยปราศจากการวิเคราะห์

การมีภูมิคุ้มกันที่ดี

คือ การเตรียมตัวให้พร้อมรับกับความเปลี่ยนแปลง ในโลกที่ไม่มีอะไรแน่นอน ทั้งสภาพลม ฟ้า อากาศที่ไม่เอื้ออำนวยต่อการทำเกษตร การเปลี่ยนแปลงในบริษัทคู่ค้า การเลิกจ้างพนักงานในบริษัทใหญ่ หรือแม้แต่ความไม่แน่นอนของสถานการณ์ทั้งในและต่างประเทศที่มีผลต่อการลงทุน เราจึงจำเป็นต้องเรียนรู้ที่จะดำรงอยู่ได้ด้วยการพึ่งพาตนเอง และตั้งอยู่ในความไม่ประมาทอยู่เสมอ เช่น เตรียมแผนสำรองสำหรับแต่ละสถานการณ์ การมีรายได้หลายทางเพื่อลดความเสี่ยงในวันที่ถูกเลิกจ้างหรือการกระจายความเสี่ยงในการลงทุน โดยการดำรงชีวิตตามหลักการทั้งสามข้อนั้น จำเป็นต้องมีความรู้และคุณธรรมประกอบด้วยความรู้ช่วยสร้างภูมิคุ้มกันที่เหมาะสม เช่น ความรู้ในการประกอบวิชาชีพช่วยให้ธุรกิจและการงานเจริญก้าวหน้า หรือความรู้ในการลงทุนช่วยสร้างภูมิคุ้มกันให้เงินลงทุน ทั้งนี้ ความรู้และประสบการณ์ จะช่วยทำให้เราตัดสินใจได้อย่างเป็นเหตุเป็นผล ถึงแม้ว่า พื้นฐานความคิดและประสบการณ์ที่แตกต่างกันอาจทำให้เหตุผลของแต่ละคนนั้นแตกต่างกัน แต่หากทุกคนยึดมั่นอยู่ในหลักคุณธรรม ก็จะทำให้การอยู่ร่วมกันในสังคมเป็นไปอย่างสงบสุขการพึ่งพาตัวเองได้เป็นเพียงส่วนเริ่มต้นของการพัฒนาเศรษฐกิจพอเพียง โดยเมื่อทุกคนสามารถดูแลตัวเอง และครอบครัวได้แล้ว ขั้นตอนต่อไปอาจทำการพัฒนาธุรกิจ โดยมีการรวมกลุ่มกันในวิชาชีพเดียวกัน เพื่อแลกเปลี่ยนความรู้และให้ความช่วยเหลือซึ่งกันและกัน ในการรวมกลุ่มกันนั้น ไม่จำกัดเฉพาะการรวมกลุ่มของชาวบ้าน เกษตรกร ในรูปของสหกรณ์ การทำงานในเมืองก็สามารถมีการรวมกลุ่มกันได้ เช่น การแบ่งปันความรู้

ประสบการณ์ในการทำธุรกิจของกลุ่มอุตสาหกรรมเดียวกัน การแลกเปลี่ยนแนวคิดการลงทุน เพื่อเป็นการต่อยอดความรู้ รวมไปถึงการแบ่งปันความช่วยเหลือส่งกลับคืนสู่สังคม ไปสู่กลุ่มที่ยังต้องการความช่วยเหลืออยู่ เช่น กิจกรรมจิตอาสา เพื่อสร้างสังคมที่เข้มแข็งและอยู่ร่วมกันอย่างสงบสุข แนวคิดเศรษฐกิจพอเพียงนั้น เป็นแนวคิดที่ตั้งอยู่บนความไม่ประมาท ด้วยการใช้ความรู้และคุณธรรม เพื่อให้เกิดการพึ่งพาตัวเองได้ และเพื่อแผ่ไปถึงสังคม ซึ่งเราสามารถนำหลักการปฏิบัติไปปรับใช้ได้ทั้งในชีวิตการทำงาน และการดำรงชีวิต

ประชาชนจะมีหลักประกันความมั่นคงทางเศรษฐกิจ มีสังคมที่เกื้อกูล แบ่งปัน เกิดการสร้างเสริมพลังทางสังคม และสร้างความเป็นปึกแผ่นในสังคม สามารถรับมือกับการแข่งขันที่ทำลายของโลก จากการฉีกกำลังของทุกภาคส่วนผ่านกลไก “ประชารัฐ” ไปสู่ยุทธศาสตร์ของประเทศ คือการพัฒนาประเทศให้มีความมั่นคง มั่งคั่ง และยั่งยืนอย่างแท้จริง”

จากยุทธศาสตร์ Thailand 4.0 ดังกล่าว ทิศทางการพัฒนาเทศบาลตำบลร่มเกล้า จำเป็นต้องปรับตัวปรับทิศทางการพัฒนา โดยมุ่งเน้นการสร้างนวัตกรรมใหม่ ๆ เสริมสร้างศักยภาพองค์กรด้วยเทคโนโลยีและนวัตกรรม ทั้งนี้โดยการสร้างความเข้มแข็งจากภายใน ยกกระดับนวัตกรรมองค์กร ชุมชน สร้างความเข้มแข็งของชุมชนและภาคีเครือข่าย บุคลากรต้องมีทักษะความรู้ เทคโนโลยีสารสนเทศและก้าวทันต่อสภาวะการเปลี่ยนแปลงทั้งจากภายในและภายนอก

จากสภาพการเปลี่ยนแปลงของโลก ที่กำลังประสบปัญหาการแพร่ระบาดของเชื้อไวรัสโคโรนา 2019 (COVID-19) และยังมีแนวโน้มการระบาดอย่างต่อเนื่องจากการกลายพันธุ์ของตัวเชื้อไวรัสเอง สร้างผลกระทบทำให้เกิดวิกฤติโลก

2.1 การพัฒนาโครงสร้างพื้นฐาน พัฒนาให้ครอบคลุมพื้นที่และเชื่อมโยงกับท้องถิ่นอื่นอย่างทั่วถึง และมีมาตรฐาน

2.2 ให้มีการบริหารจัดการน้ำอย่างเป็นระบบ เพื่อแก้ไขปัญหา น้ำท่วม น้ำแล้งอย่างมีประสิทธิภาพ อย่างยั่งยืน

2.3 ตระหนักและให้ความสำคัญกับผู้สูงอายุ ในสภาวะการณ์สังคมผู้สูงอายุ

2.4 เสริมสร้างความรู้ความเข้าใจ การปรับ การปฏิบัติตัวในการดำรงชีวิตวิถีใหม่จากผลกระทบการแพร่ระบาดของเชื้อไวรัสโคโรนา 2019 (COVID-19)

2.5 ตระหนักและให้ความสำคัญกับปัญหาขยะชุมชน และสภาวะโลกร้อน

2.6 บังคับใช้กฎหมายการป้องกันและแก้ไขปัญหายาเสพติดอย่างจริงจังเข้มข้นในทุกภาคส่วนและทุกระดับกระบวนการขั้นตอนของกฎหมาย

2.7 ส่งเสริมและสร้างนวัตกรรมใหม่ ๆ ด้วยเทคโนโลยีสารสนเทศ ตลอดจนการสร้างภาคีเครือข่ายผ่านสื่อออนไลน์

2.8 เร่งเสริมสร้าง ปลูกฝังค่านิยมคุณธรรมจริยธรรมอันดีงามในกลุ่มเด็กและเยาวชน เพื่อป้องกันและแก้ไขปัญหาคาสิโนในใจในกลุ่มเด็ก เพื่อเติบโตเป็นผู้ใหญ่ที่มีคุณภาพในอนาคต

2.9 เร่งเสริมสร้างความรู้ความเข้าใจการใช้สื่อเทคโนโลยีอย่างสร้างสรรค์ การเสพติดสื่อ การเผยแพร่ข้อมูลข่าวสารจริงเท็จ ให้แก่ประชาชนทุกระดับ สร้างความรู้คู่คุณธรรม

ภาคผนวก

(ถ้าเนา)

คำสั่งเทศบาลตำบลร่มเกล้า

ที่ 97 / 2564

เรื่อง แต่งตั้งคณะกรรมการสนับสนุนการจัดทำแผนพัฒนาท้องถิ่น เทศบาลตำบลร่มเกล้า

อาศัยอำนาจตามความในมาตรา 48 เตรส แห่งพระราชบัญญัติเทศบาล พ.ศ.2496 แก้ไขเพิ่มเติม (ฉบับที่ 14) พ.ศ. 2562 และระเบียบกระทรวงมหาดไทยว่าด้วยการจัดทำแผนพัฒนาขององค์กรปกครองส่วนท้องถิ่น พ.ศ. 2548 แก้ไขเพิ่มเติมถึง (ฉบับที่ 3) พ.ศ. 2561 ข้อ 8 จึงแต่งตั้งบุคคลตามรายชื่อข้างท้ายนี้ เป็นคณะกรรมการสนับสนุนการจัดทำแผนพัฒนาท้องถิ่น เทศบาลตำบลร่มเกล้า อำเภอนิคมคำสร้อย จังหวัดมุกดาหาร ประกอบด้วย

- | | | |
|--------------------------|------------------------|---------------------|
| 1. นายยุทธจักร นนทสะเกษ | ปลัดเทศบาลตำบลร่มเกล้า | ประธานกรรมการ |
| 2. นางสุมาลี แก้วไพฑูรย์ | ผอ.กองคลัง | กรรมการ |
| 3. นายทวีศักดิ์ ปัทม | หัวหน้ากองช่าง | กรรมการ |
| 4. นายชูจิตร สุวรรณไตรย์ | ผู้แทนประชาคม | กรรมการ |
| 5. นายนาลัย เสียงเย็น | ผู้แทนประชาคม | กรรมการ |
| 6. นายสำรวย ตาลสมรส | ผู้แทนประชาคม | กรรมการ |
| 7. นายเนรศ อินทะกอง | หัวหน้าสำนักปลัด | กรรมการและเลขานุการ |
| 8. นายธงชัย ธนพรภูวตล | นักวิเคราะห์ฯ | ผู้ช่วยเลขานุการ |

มีอำนาจหน้าที่

- รวบรวมแนวทางและข้อมูล นำมาวิเคราะห์เพื่อจัดทำร่างแผนพัฒนาท้องถิ่น
- จัดทำร่างแผนพัฒนาท้องถิ่น ให้สอดคล้องกับแนวทางการพัฒนาที่คณะกรรมการพัฒนาเทศบาลตำบลร่มเกล้ากำหนด
- จัดทำร่างแผนพัฒนาท้องถิ่นเพิ่มเติมหรือเปลี่ยนแปลงพร้อมเหตุผลและความจำเป็น เสนอคณะกรรมการพัฒนาท้องถิ่น
- จัดทำร่างแผนปฏิบัติการหรือแผนดำเนินงานประจำปี และจัดทำร่างข้อกำหนดขอบข่ายและรายละเอียดของงานตามระเบียบกระทรวงมหาดไทย ว่าด้วยการจัดทำแผนพัฒนาขององค์กรปกครองส่วนท้องถิ่น พ.ศ. 2548 ข้อ 10 และข้อ 11

ทั้งนี้ ตั้งแต่วันที่ 1 พฤษภาคม 2564 เป็นต้นไป

สั่ง ณ วันที่ 5 พฤษภาคม พ.ศ. 2564

(ลงชื่อ) วีระศักดิ์ กุลบุญมา

(นายวีระศักดิ์ กุลบุญมา)

นายกเทศมนตรีตำบลร่มเกล้า

(ถ้าเนา)

คำสั่งเทศบาลตำบลร่มเกล้า

ที่ 96/ 2564

เรื่อง แต่งตั้งคณะกรรมการพัฒนาท้องถิ่น เทศบาลตำบลร่มเกล้า

อาศัยอำนาจตามความในมาตรา ๔๘ เตรส แห่งพระราชบัญญัติเทศบาล พ.ศ.2496 แก้ไขเพิ่มเติม (ฉบับที่ 14) พ.ศ. 2562 และระเบียบกระทรวงมหาดไทยว่าด้วยการจัดทำแผนพัฒนาขององค์กรปกครองส่วนท้องถิ่น พ.ศ. 2548 แก้ไขเพิ่มเติมถึง (ฉบับที่ 3) พ.ศ. 2561 ข้อ 8 จึงแต่งตั้งบุคคลตามรายชื่อข้างทำยนี้ เป็นคณะกรรมการพัฒนาท้องถิ่น เทศบาลตำบลร่มเกล้า อำเภอนิคมคำสร้อย จังหวัดมุกดาหาร ประกอบด้วย

1. นายวีระศักดิ์	กุลบุญมา	นายกเทศมนตรี	ประธานกรรมการ
2. นายจินดา	สมประสงค์	รองนายกเทศมนตรีฯ	กรรมการ
3. นายสมัย	อาจวิชัย	รองนายกเทศมนตรีฯ	กรรมการ
4. นางศรีัญญา	สิทธิประภา	สมาชิกสภาเทศบาล	กรรมการ
5. นายลือชัย	พลพลีก	สมาชิกสภาเทศบาล	กรรมการ
6. นายเข้มพร	ชุมศรี	สมาชิกสภาเทศบาล	กรรมการ
7. นายชัชวาล	มงคลเกตุ	ผู้ทรงคุณวุฒิ	กรรมการ
8. นายชุมพล	ประเทพา	ผู้ทรงคุณวุฒิ	กรรมการ
9. นางเกศลา	ทองคำเจริญ	ผู้ทรงคุณวุฒิ	กรรมการ
10. นางเทียมจันทร์	มนต์ดี	ผู้แทนภาคราชการ	กรรมการ
11. นางศศิพิญญานันท์	อาจวิชัย	ผู้แทนภาคราชการ	กรรมการ
12. นายเศรษฐา	สลางสิงห์	ผู้แทนภาคราชการ	กรรมการ
13. นายอาภรณ์	เนตรวงศ์	ผู้แทนประชาคม	กรรมการ
14. นายภาณุวัฒน์	ข้าสะโปน	ผู้แทนประชาคม	กรรมการ
15. นายพนม	เชื้อคมตา	ผู้แทนประชาคม	กรรมการ
16. นายยุทธจักร	นนท์สะเกษ	ปลัดเทศบาล	กรรมการและเลขานุการ
17. นายเนรศ	อินทะกอง	หัวหน้าสำนักปลัด	ผู้ช่วยเลขานุการ

มีอำนาจหน้าที่ ดังนี้

1. กำหนดแนวทางการพัฒนาท้องถิ่น โดยพิจารณาจาก

(ก) อำนาจหน้าที่ขององค์กรปกครองส่วนท้องถิ่น โดยเฉพาะอำนาจหน้าที่ที่มีผลกระทบต่อประโยชน์สุขของประชาชน เช่น การป้องกันและบรรเทาสาธารณภัย การผังเมือง

(ข) ภารกิจถ่ายโอนตามกฎหมายกำหนดแผนและขั้นตอนการกระจายอำนาจ

(ค) ยุทธศาสตร์การพัฒนาประเทศ กลุ่มจังหวัด และจังหวัด โดยให้เน้นดำเนินการใน

ยุทธศาสตร์ที่สำคัญและมีผลต่อประชาชนโดยตรง เช่น การแก้ไขปัญหาความยากจน การป้องกันและแก้ไข
ปัญหายาเสพติด

(ง) กรอบนโยบาย ทิศทาง แนวทางการพัฒนาขององค์กรปกครองส่วนท้องถิ่นในเขต
จังหวัด

(จ) นโยบายของผู้บริหารท้องถิ่นที่แถลงต่อสภาท้องถิ่น

(ฉ) แผนพัฒนาหมู่บ้านหรือแผนชุมชน

ในการนำประเด็นข้างต้นมาจัดทำแผนพัฒนา ให้องค์กรปกครองส่วนท้องถิ่นคำนึงถึง
สถานะทางการคลังของท้องถิ่น และความจำเป็นเร่งด่วนที่ต้องดำเนินการ มาประกอบการพิจารณาด้วย

2. ร่วมจัดทำร่างแผนพัฒนา เสนอแนะแนวทางการพัฒนา และการแก้ไขปัญหาเกี่ยวกับการ
จัดทำร่างแผนพัฒนา

ในการจัดทำร่างแผนพัฒนา ให้เทศบาลนำปัญหาความต้องการจากแผนพัฒนาหมู่บ้านหรือแผน
ชุมชน ที่เกินศักยภาพของหมู่บ้านหรือชุมชน ที่จะดำเนินการเองได้มาพิจารณาบรรจุไว้ในแผนพัฒนา แต่หากเกิน
ศักยภาพของเทศบาล ให้เสนอปัญหาความต้องการไปยังองค์การบริหารส่วนจังหวัด

3. พิจารณาร่างแผนพัฒนาและร่างแผนการดำเนินงาน

4. ให้ความเห็นชอบร่างข้อกำหนดขอบข่ายและรายละเอียดของงานแล้วเสนอผู้บริหารท้องถิ่น

5. พิจารณาให้ข้อคิดเห็นเกี่ยวกับการติดตามและประเมินแผนพัฒนา

6. แต่งตั้งที่ปรึกษา คณะอนุกรรมการหรือคณะทำงานเพื่อช่วยปฏิบัติงานตามที่เห็นสมควร

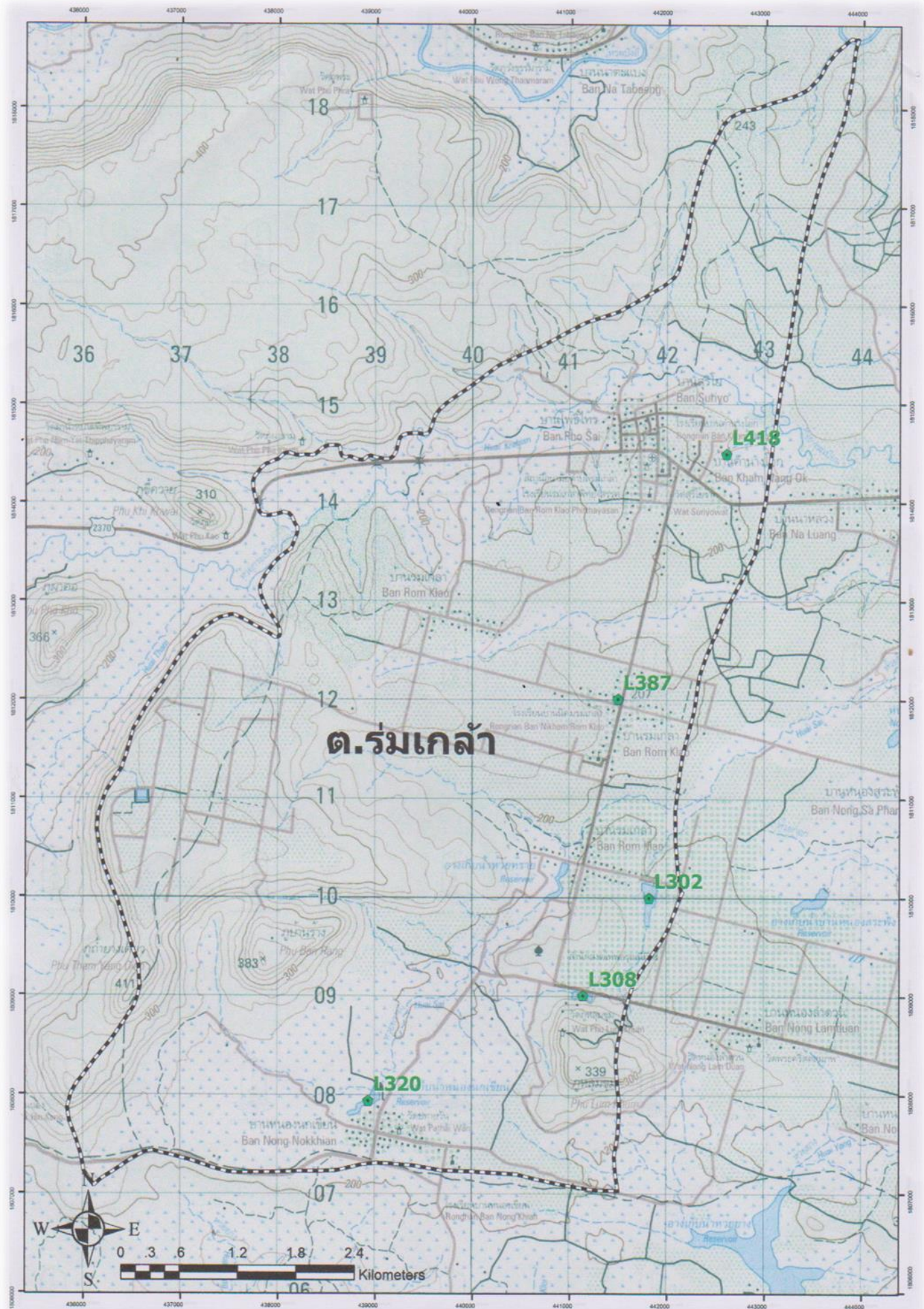
ทั้งนี้ ตั้งแต่วันที่ 1 พฤษภาคม 2564 เป็นต้นไป หรือจนกว่าจะมีคำสั่งเปลี่ยนแปลง

สั่ง ณ วันที่ 5 พฤษภาคม พ.ศ. 2564

(ลงชื่อ) วีระศักดิ์ กุลบุญมา

(นายวีระศักดิ์ กุลบุญมา)

นายกเทศมนตรีตำบลร่มเกล้า



แผนพัฒนาท้องถิ่น (พ.ศ.2566-2570) ฉบับทบทวนเพิ่มเติม (พ.ศ. 2566) เทศบาลตำบลร่มเกล้า



งานแผนงานและงบประมาณ

เทศบาลตำบลร่มเกล้า

อำเภอนิคมคำสร้อย จังหวัดมุกดาหาร

โทร. 0 4204 0277-8

www.romkiao.go.th