




เทศบาลตำบล

**ร่มเกล้า**

อำเภอนิคมคำสร้อย จังหวัดมุกดาหาร



# แผนพัฒนาท้องถิ่น (พ.ศ.2566-2570) ของ เทศบาลตำบลร่มเกล้า



งานแผนงานและงบประมาณ

สำนักปลัด เทศบาลตำบลร่มเกล้า

# คำนำ

โดยพระราชบัญญัติเทศบาล พ.ศ. 2496 และแก้ไขเพิ่มเติม (ฉบับที่ 14) พ.ศ. 2562 มาตรา 50 และระเบียบกระทรวงมหาดไทยว่าด้วยการจัดทำแผนพัฒนาขององค์กรปกครองส่วนท้องถิ่น พ.ศ. 2548 แก้ไขเพิ่มเติมถึง (ฉบับที่ 3) พ.ศ.2561 ข้อ 18 กำหนดให้แผนพัฒนาท้องถิ่น กรณีเทศบาล องค์การบริหารส่วนตำบล เมืองพัทยา และองค์กรปกครองส่วนท้องถิ่นอื่น ที่มีกฎหมายจัดตั้ง ให้จัดทำหรือทบทวนให้แล้วเสร็จภายในเดือนตุลาคม ก่อนปีงบประมาณถัดไป... ประกอบหนังสือกระทรวงมหาดไทย ด่วนที่สุด ที่ มท 0810.3/ว 7476 ลงวันที่ 14 ธันวาคม 2563 เรื่อง แนวทางการจัดทำแผนพัฒนาท้องถิ่นขององค์กรปกครองส่วนท้องถิ่น (พ.ศ. 2566-2570) เพื่อให้แผนพัฒนาท้องถิ่นนำไปสู่การปฏิบัติได้อย่างมีประสิทธิภาพ ให้องค์กรปกครองส่วนท้องถิ่นใช้แผนพัฒนาท้องถิ่นเป็นกรอบในการจัดทำงบประมาณรายจ่ายประจำปี งบประมาณรายจ่ายเพิ่มเติม และงบประมาณจากเงินสะสม ในส่วนที่เกี่ยวข้อง

แผนพัฒนาท้องถิ่น ถือเป็นแผนพัฒนาเศรษฐกิจและสังคมของท้องถิ่น เป็นการกำหนดทิศทางในการพัฒนาของแต่ละท้องถิ่น ให้สอดคล้องกับสภาพปัญหาความต้องการและศักยภาพของแต่ละท้องถิ่น เทศบาลตำบลร่มเกล้าตระหนักถึงความสำคัญของการวางแผนการพัฒนานี้ จึงได้จัดทำแผนพัฒนาท้องถิ่น (พ.ศ. 2566-2570) ฉบับนี้ ขึ้น เพื่อเป็นกรอบแนวทางการพัฒนาตำบลร่มเกล้าในห้วงระยะเวลา 5 ปี กล่าวคือ ระหว่างปี พ.ศ. 2566-2570 ซึ่งเทศบาลตำบลร่มเกล้ามีจุดยืนยุทธศาสตร์การพัฒนาที่ยึดโยงสอดคล้องกับแผนยุทธศาสตร์ชาติ 20 ปี ยุทธศาสตร์จังหวัด กลุ่มจังหวัด องค์การบริหารส่วนจังหวัด ตลอดจนหน่วยงาน องค์กรภาคีเครือข่ายอื่น ๆ เพื่อให้การพัฒนาตำบลร่มเกล้าเป็นไปอย่างมีประสิทธิภาพ เกิดการบูรณาการการทำงานอย่างเป็นรูปธรรม สู่เป้าหมายหลัก คือ คนในชุมชนพื้นที่ เข้มแข็งพึ่งพาตนเองได้ด้วยหลักเศรษฐกิจพอเพียง ตามวิสัยทัศน์ของเทศบาล “ร่มเกล้าน่าอยู่ ผู้คนมีความสุข บนพื้นฐานการดำรงชีวิตตามหลักเศรษฐกิจพอเพียง” และให้ก้าวพร้อมบรรลุสู่ประเทศมีความมั่นคง ยั่งยืน เป็นประเทศพัฒนาแล้ว ด้วยการพัฒนาตามหลักปรัชญาเศรษฐกิจพอเพียง นำไปสู่การพัฒนาให้คนไทยมีความสุข และตอบสนองต่อการบรรลุซึ่งผลประโยชน์แห่งชาติ ในการที่จะพัฒนาคุณภาพชีวิต สร้างรายได้ระดับสูง เป็นประเทศพัฒนาแล้ว ซึ่งแผนพัฒนาท้องถิ่นของเทศบาลตำบลร่มเกล้าฉบับนี้ จึงเป็นส่วนหนึ่งของกลไกการพัฒนาประเทศ ที่มีความสอดคล้องของยุทธศาสตร์ แผนงาน ที่สามารถบูรณาการกิจกรรม โครงการ และงบประมาณในพื้นที่ได้อย่างมีประสิทธิภาพ อันจะก่อให้เกิดประโยชน์สูงสุดแก่ประชาชนอย่างครอบคลุม ทัวถึง และเท่าเทียม

งานแผนงานและงบประมาณ  
สำนักปลัดเทศบาล

# สารบัญ

|                  | หน้า   |
|------------------|--|
| <b>ส่วนที่ 1</b> | <b>สภาพทั่วไปและข้อมูลพื้นฐาน</b> <b>1</b>                       |
| 1                | ด้านกายภาพ 1   |
| 2                | ด้านการเมือง/การปกครอง 3   |
| 3                | ประชากร 5  |
| 4                | สภาพสังคม 6  |
| 5                | ระบบบริการพื้นฐาน 12   |
| 6                | ระบบเศรษฐกิจ 13  |
| 7                | เศรษฐกิจพอเพียงท้องถิ่น (ด้านการเกษตรและแหล่งน้ำ) 16             |
| 8                | ศาสนา ประเพณี วัฒนธรรม 17  |
| 9                | ทรัพยากรธรรมชาติ 19  |
| <b>ส่วนที่ 2</b> | <b>ยุทธศาสตร์องค์กรปกครองส่วนท้องถิ่น</b> <b>20</b>              |
| <b>1</b>         | <b>ความสัมพันธ์ระหว่างแผนพัฒนาระดับมหภาค</b> 20                  |
| 1.1              | แผนยุทธศาสตร์ชาติ 20 ปี 20                                       |
| 1.2              | แผนพัฒนาเศรษฐกิจและสังคมแห่งชาติ ฉบับที่ 12 31                   |
| 1.3              | ยุทธศาสตร์การพัฒนาจังหวัดมุกดาหาร 45                             |
| 1.4              | ยุทธศาสตร์การพัฒนาขององค์กรปกครองส่วนท้องถิ่นในเขตจังหวัด 49     |
| <b>2</b>         | <b>ยุทธศาสตร์ขององค์กรปกครองส่วนท้องถิ่น</b> 53                  |
| 2.1              | วิสัยทัศน์ 53  |
| 2.2              | ยุทธศาสตร์ 53  |
| 2.3              | เป้าประสงค์ 53   |
| 2.4              | ตัวชี้วัดและค่าเป้าหมายระดับยุทธศาสตร์ 54                        |
| 2.5              | กลยุทธ์การพัฒนา 56   |
| 2.6              | จุดยืนทางยุทธศาสตร์ 60   |
| 2.7              | ความเชื่อมโยงของยุทธศาสตร์ในภาพรวม 61                            |
| <b>3</b>         | <b>การวิเคราะห์เพื่อพัฒนาท้องถิ่น</b> <b>64</b>                  |
| 3.1              | การวิเคราะห์กรอบการจัดทำยุทธศาสตร์ขององค์กรปกครองส่วนท้องถิ่น 66 |
| 3.2              | การประเมินสถานการณ์สภาพแวดล้อมภายนอกที่เกี่ยวข้อง 67             |

|                  |   |            |
|------------------|---|------------|
| <b>ส่วนที่ 3</b> | <b>การนำแผนพัฒนาท้องถิ่นไปสู่การปฏิบัติ</b>   | <b>69</b>  |
|                  | 1 ยุทธศาสตร์การพัฒนาและแผนงาน   | 69         |
|                  | 2 บัญชีโครงการพัฒนาท้องถิ่น   | 71         |
|                  | - บัญชีสรุปโครงการพัฒนา (แบบ ผ.01)  | 71         |
|                  | - บัญชีสรุปโครงการที่นำมาจากแผนพัฒนาหมู่บ้านฯ (แบบ ผ.01/1)  | 77         |
|                  | - รายละเอียดโครงการพัฒนา (แบบ ผ.02)   | 78         |
|                  | - รายละเอียดโครงการพัฒนาที่นำมาจากแผนพัฒนาหมู่บ้านฯ (แบบ ผ.02/1)  | 132        |
|                  | - แผนพัฒนาท้องถิ่น (พ.ศ.2566-2570) สำหรับโครงการเกินศักยภาพของ<br>องค์กรปกครองส่วนท้องถิ่นที่ใช้สำหรับประสานแผนพัฒนา (แบบ ผ.02/2) | 137        |
|                  | - บัญชีครุภัณฑ์ (แบบ ผ.03)  | 142        |
| <b>ส่วนที่ 4</b> | <b>การติดตามและประเมินผล</b>  | <b>143</b> |
|                  | 4.1 การติดตามและประเมินผลยุทธศาสตร์   | 143        |
|                  | 4.2 การติดตามและประเมินผลโครงการ  | 150        |
|                  | 4.3 สรุปผลการพัฒนาท้องถิ่น  | 166        |
|                  | 4.4. ข้อเสนอแนะในการจัดทำแผนพัฒนาท้องถิ่นในอนาคต  | 168        |
|                  | 4.4.1 ผลกระทบนำไปสู่ออนาคต  | 168        |
|                  | 4.4.2 ข้อสังเกต ข้อเสนอแนะ ผลจากการพัฒนา  | 172        |
| <b>ภาคผนวก</b>   |   | <b>173</b> |

# แผนพัฒนาท้องถิ่น (พ.ศ. 2566-2570)

## ของเทศบาลตำบลร่มเกล้า

### อำเภอนิคมคำสร้อย จังหวัดมุกดาหาร

## ส่วนที่ 1 สภาพทั่วไปและข้อมูลพื้นฐาน

### 1.ด้านกายภาพ

#### 1.1 ที่ตั้งของหมู่บ้านหรือชุมชนหรือตำบล

เดิมในเขตตำบลร่มเกล้ามีเพียง 2 หมู่บ้าน ได้แก่ บ้านหนองนกเขียนและบ้านค่านางโอก ระหว่าง พ.ศ. 2516-2517 ได้มีการอพยพโยกย้ายของราษฎรซึ่งส่วนใหญ่เป็นชนเผ่าช่า (บรู) และเผ่าภูไท จากบ้านนาหิน กอง สารแก้ว คำฝักกุด กกตุม ตำบลกกตุม อำเภอนาแก จังหวัดนครพนม และบางส่วนอพยพมาจากแถบเทือกเขาภูพานที่เป็นพื้นที่รอยต่อระหว่าง 3 จังหวัด คือ จังหวัดกาฬสินธุ์ สกลนคร และจังหวัดนครพนม (เดิมชาวไทยข่ามีถิ่นกำเนิดดั้งเดิมอยู่ในแขวงสะหวันนะเขต แขวงสาละวัน และแขวงอัตตะปือ ประเทศลาว) ซึ่งได้รับผลกระทบจากต่อสู้อะหว่างรัฐกับกลุ่มผู้ที่มีความเห็นต่างทางการเมือง พื้นที่ดังกล่าวในขณะนั้นถูกประกาศเป็นเขตพื้นที่สีแดง เป็นพื้นที่อิทธิพลของกลุ่มผู้ก่อการร้ายคอมมิวนิสต์ เป็นเหตุให้ราษฎรต้องอพยพโยกย้ายจากถิ่นฐานเดิม โดยมีกองทัพภาคที่ 2 กระทรวงกลาโหม และหน่วยงานนิคมสร้างตนเองคำสร้อย กรมประชาสัมพันธ์ กระทรวงมหาดไทยจัดหาพื้นที่และจัดสรรที่ดินตั้งชุมชน โดยจัดสรรที่ดินให้แก่ราษฎรสร้างบ้านพักอาศัยครอบครัวละ 2 ไร่ และจัดสรรที่ดินทำกินให้กับกลุ่มราษฎรที่อพยพในห้วงเวลานั้นครอบครัวละ 16 ไร่ พร้อมจัดสวัสดิการอื่น ๆ เพื่อให้ราษฎรเหล่านั้นสามารถเลี้ยงดูตนเองและครอบครัวได้ ระหว่างนี้ยังมีการอพยพของราษฎรเผ่าอื่น ๆ เข้ามาในพื้นที่เป็นระยะ เมื่อวันที่ 22 กุมภาพันธ์ 2517 กรมประชาสัมพันธ์ได้กำหนดแบ่งพื้นที่ออกตั้งเป็น 3 หมู่บ้าน ประกอบด้วยบ้านนิคมร่มเกล้า หมู่ที่ 1 (ฝั่ง 2) บ้านนิคมร่มเกล้า หมู่ที่ 2 (ฝั่ง 1) และบ้านนิคมร่มเกล้า หมู่ที่ 3 (ฝั่ง 4) (ฝั่ง คือ แผนผังการจัดสรรที่ดินทำกินและปลูกสร้างที่พักอาศัยของกรมประชาสัมพันธ์) ปัจจุบันราษฎรที่อาศัยบริเวณฝั่ง 3 ได้อพยพกลับภูมิลำเนาเดิมหมดแล้ว ราษฎรที่อาศัยอยู่ในบ้านนิคมร่มเกล้า หมู่ที่ 1, 2 และ 3 ส่วนใหญ่เป็นชนเผ่าช่า ใช้ภาษาของชนเผ่าในการสื่อสารในครอบครัวและภายในเผ่าซึ่งเป็นเพียงภาษาพูดไม่มีอักษร (เป็นที่น่าสังเกตและเสียดายว่าภาษาเผ่าช่าในพื้นที่กำลังจะสูญหายเนื่องจากไม่ค่อยมีการสื่อสารกันในคนรุ่นใหม่จะมีพูดคุยกันบ้างเฉพาะในกลุ่มคนแก่เท่านั้น) ในปี พ.ศ. 2527 ได้จัดตั้งตำบลร่มเกล้าขึ้น ประกอบด้วยบ้านนิคมร่มเกล้า หมู่ที่ 1, 2 และ 3 และได้รวมเอาบ้านหนองนกเขียน ตำบลโขงชัย อำเภอโคกคำสร้อย และบ้านค่านางโอก ตำบลหนองสูงใต้ อำเภอคำชะอี ในขณะนั้นเข้าเป็นส่วนหนึ่งของตำบลร่มเกล้า ปัจจุบันตำบลร่มเกล้า อำเภอโคกคำสร้อย จังหวัดมุกดาหาร

ตำบลร่มเกล้าตั้งอยู่ทางทิศตะวันตกของอำเภอนิคมคำสร้อย โดยมีระยะทางห่างจาก อำเภอนิคมคำสร้อยประมาณ 15 กิโลเมตร โดยมีทางหลวงหมายเลข 2370 สาย อ.นิคมคำสร้อย-หนองสูง (ผ่านบ้านสุริโย บ้านโพธิ์ไทร และบ้านค่านางโือก)

## 1.2 ลักษณะภูมิประเทศ

ตำบลร่มเกล้าตั้งอยู่ในบริเวณที่ราบสูงเป็นส่วนใหญ่ โดยมีภูเขาเล็ก ๆ ล้อมรอบ ประกอบด้วยภูเขาเตี้ย ๆ ภูเขาสูง ภูเขาแดง ภูเขาแก้ว และภูเขาขาม สลับกับที่ราบ และเป็นแอ่งกระทะบริเวณตีนภู แต่พื้นที่โดยรวมเป็นลักษณะลูกฟูก มีแม่น้ำลำห้วยหลายผ่าน อาทิ ห้วยกระเปียน ห้วยทราย ห้วยถ้ำบึง เป็นต้น

## 1.3 ลักษณะภูมิอากาศ

ลักษณะภูมิอากาศของตำบลร่มเกล้า อำเภอนิคมคำสร้อย จังหวัดมุกดาหาร จัดอยู่ภายในเขต ภูมิอากาศแบบทุ่งหญ้าเมืองร้อน(Tropical Savanna Climate : Aw) หรือเรียกอีกอย่างหนึ่งว่าเขตภูมิอากาศ แบบสะวันนา (Savanna Climate) ซึ่งเป็นลักษณะอากาศที่มีฤดูแล้งสลับฤดูฝนอย่างเด่นชัด ปริมาณฝนรวม เฉลี่ยทั้งปี วัดได้ 1,507.1 มิลลิเมตร ความชื้นสัมพัทธ์สูงสุดเฉลี่ย วัดได้ 94 เปอร์เซ็นต์ ในเดือนสิงหาคม และ กันยายน ความชื้นสัมพัทธ์ต่ำที่สุดเฉลี่ยวัดได้ 39 เปอร์เซ็นต์ในเดือนมีนาคม โดยรวมแล้วจังหวัดมุกดาหาร มีความชื้นสัมพัทธ์เฉลี่ยทั้งปี 72 เปอร์เซ็นต์ ลักษณะอากาศเช่นนี้เกิดขึ้นเนื่องจากตำบลร่มเกล้า อำเภอนิคมคำสร้อย จังหวัดมุกดาหารตกอยู่ภายใต้อิทธิพลของลมมรสุม 2 ชนิด คือ ลมมรสุมตะวันตกเฉียงใต้และลมมรสุมตะวันออกเฉียงเหนือ จึงสามารถแบ่งฤดูกาลออกได้เป็น 3 ฤดู ดังนี้

1. ฤดูฝน (Rain Season) เริ่มตั้งแต่กลางเดือนพฤษภาคมถึงกลางเดือนตุลาคม ซึ่งได้รับอิทธิพล จากลมมรสุมตะวันตกเฉียงใต้พัดนำความชื้นจากทะเลอันดามันและอ่าวไทยเข้ามาปกคลุม และมีอิทธิพลของ ร่อง ความกดอากาศต่ำหรือร่องมรสุม (International Tropical Convergence Zone : ITCZ or Monsoon Trough) พาดผ่าน ทำให้เริ่มมีฝนตกชุกตั้งแต่กลางเดือนพฤษภาคมเป็นต้นไปจนถึงกลางเดือนมิถุนายน หลังจากนั้น ไปจนถึงกลางเดือนกรกฎาคมฝนจะลดน้อยลงมากบางวันอาจไม่มีฝนตกเลย เรียกกระยะนี้ว่า ระยะเวลาแห้งช่วง (Dry Spell) เนื่องจากร่องความกดอากาศต่ำหรือร่องมรสุมได้เคลื่อนตัวขึ้นไปพาดผ่านตอนบนของประเทศลาว เวียดนาม และประเทศจีนตอนใต้ สำหรับในช่วงเดือนสิงหาคมและกันยายนฝนจะกลับมามากชุก เนื่องจากร่องความ กดอากาศต่ำหรือร่องมรสุมได้เคลื่อนตัวลงมาพาดผ่านภาคตะวันออกเฉียงเหนือของประเทศไทย ในฤดูนี้มักมีพายุ หมุนเขตร้อนเคลื่อนตัวจากทะเลจีนใต้เข้ามามีอิทธิพลต่อภาคตะวันออกเฉียงเหนือเฉลี่ยปีละ 1-3 ลูก

2. ฤดูหนาว (Winter Season) เริ่มตั้งแต่กลางเดือนตุลาคมถึงกลางเดือนกุมภาพันธ์ ในฤดูนี้ ตำบลร่มเกล้า อำเภอนิคมคำสร้อย จังหวัดมุกดาหารได้รับอิทธิพลจากลมมรสุมตะวันออกเฉียงเหนือ ซึ่งเป็นลมที่ พัดออกจากความกดอากาศสูงหรือมวลอากาศเย็นจากประเทศจีนมีลักษณะอากาศเย็นและแห้ง ซึ่งจะได้รับอิทธิพล จากอากาศหนาวเย็นเป็นจังหวัดแรกๆ เนื่องจากอยู่ด้านตะวันออกสุดของประเทศไทย ความกดอากาศสูงหรือมวล อากาศเย็นจะแผ่ปกคลุมตลอดฤดู อุณหภูมิจะลดต่ำลง ทำให้มีอากาศหนาวเย็นโดยทั่วไปขึ้นอยู่กับกำลังและขนาด

ของมวลอากาศเย็นนั้น จากสถิติพบว่า อากาศหนาวเย็นที่สุดอยู่ในช่วงเดือนธันวาคมถึงมกราคม วัตอุณหภูมิต่ำสุดเฉลี่ยได้ 16.1 องศาเซลเซียส และ 15.7 องศาเซลเซียส ตามลำดับ อุณหภูมิต่ำที่สุดที่เคยวัดได้ เท่ากับ 5.3 องศาเซลเซียส เมื่อเดือนธันวาคมและมกราคม ในฤดูนี้มักประสบปัญหาภัยแล้งเนื่องจากมีฝนลดน้อยลงอย่างมาก ส่วนใหญ่ไม่มีฝนตกเลย

3. ฤดูร้อน (Summer Season) เริ่มตั้งแต่กลางเดือนกุมภาพันธ์ถึงกลางเดือนพฤษภาคม ลมที่พัดปกคลุมในฤดูนี้ส่วนใหญ่เป็นลมใต้และลมตะวันตก และมักจะมีหย่อมความกดอากาศต่ำเนื่องจากความร้อน (Heat Low) ปกคลุมตลอดฤดู ทำให้มีอากาศร้อนโดยทั่วไป บางวันมีอากาศร้อนจัด สามารถวัดอุณหภูมิได้สูงถึง 40 องศาเซลเซียส ขึ้นไป จากสถิติภูมิอากาศของกรมอุตุนิยมวิทยาในคาบ 30 ปี ของจังหวัดมุกดาหาร พบว่า เดือนเมษายนเป็นเดือนที่มีอากาศร้อนมากที่สุด อุณหภูมิสูงที่สุดที่เคยวัดได้ 42.5 องศาเซลเซียส ในฤดูนี้จะมีบางช่วงที่มีมวลอากาศเย็นจากประเทศจีนแผ่ลงมา จะเกิดการปะทะกับมวลอากาศร้อนที่ปกคลุมอยู่ก่อนแล้ว ทำให้เกิดพายุฟ้าคะนอง ลมกระโชกแรง บางครั้งมีลูกเห็บตกเกิดขึ้นด้วย เราเรียกพายุชนิดนี้ว่า พายุฤดูร้อน (Summer Storm) ฝนที่ตกลงมาในฤดูนี้ยังมีปริมาณน้อยมากไม่เพียงพอต่อการเพาะปลูก

#### 1.4 ลักษณะของดิน

ลักษณะของดิน เป็นชนิดดินที่เกิดจากการผุพังสลายตัวของหินต้นกำเนิดชนิดต่าง ๆ แล้วถูกพัดพามาทับถมบริเวณที่ลาดเชิงเขา ดินมีการระบายน้ำดี มีลักษณะและคุณสมบัติไม่แน่นอน มีความลึกต้น ของหน้าผิวดินไม่แน่นอน ขึ้นอยู่กับวัตถุต้นกำเนิดของดินบริเวณนั้น ส่วนใหญ่มักมีเศษหิน ก้อนหิน และหินพื้นผิวกระจายทั่วไป เนินดินที่สูงเป็นดินแห้งปนกรวด หิน ดินลักษณะนี้ไม่เหมาะแก่การเพาะปลูก ควรอนุรักษ์เป็นแหล่งต้นน้ำสำหรับบริเวณเนินจะเป็นลักษณะเป็นดินภูเขา

#### 1.5 ลักษณะของแหล่งน้ำ

แหล่งน้ำส่วนใหญ่ในเขตชลประทานเก่า มีแหล่งกำเนิดจากภูเขาในพื้นที่ ไหลก่ดเขาลงมาเป็นแม่น้ำลำห้วย ขนาดเล็ก แหล่งน้ำที่สำคัญ เช่น ห้วยกระเปียน ห้วยพันลำ ห้วยกกแคน ห้วยถ้ำบึง เป็นต้น

#### 1.6 ลักษณะของป่าไม้

ลักษณะของป่าไม้ในพื้นที่ตำบลร่มเกล้า จะเป็นป่าเบญจพรรณผลัดใบ เป็นป่าโปร่ง เช่น ไม้เต็ง ไม้รัง ไม้มะค่าไม้ประดู่ ไม้ยาง ไม้พะยุง ฯลฯ มักประสบปัญหาการบุกรุกแผ้วถางเป็นที่ทำกินของเกษตรกรและนายทุน

### 2. ด้านการเมือง/การปกครอง

2.1 เขตการปกครอง (ขนาดพื้นที่ 45 ตารางกิโลเมตร หรือ 28,125 ไร่)

|             |                            |                  |                 |
|-------------|----------------------------|------------------|-----------------|
| ทิศเหนือ    | จรดกับตำบลภูวง             | อำเภอหนองสูง     | จังหวัดมุกดาหาร |
| ทิศใต้      | จรดกับตำบลกุดเชียงหมี      | อำเภอเลิงนกทา    | จังหวัดยโสธร    |
| ทิศตะวันออก | จรดกับตำบลกกแดง ตำบลโชคชัย | อำเภอนิคมน้ำอ้อย | จังหวัดมุกดาหาร |
| ทิศตะวันตก  | จรดกับตำบลหนองสูงใต้       | อำเภอหนองสูง     | จังหวัดมุกดาหาร |

## 2.2 การเลือกตั้ง

เทศบาลตำบลร่มเกล้า แบ่งเขตการเลือกตั้งออกเป็น 2 เขต ได้แก่ เขตเลือกตั้งที่ 1 ประกอบด้วย 3 หมู่บ้าน ได้แก่ บ้านร่มเกล้า (ฝั่ง 2) หมู่ที่ 1 บ้านร่มเกล้า (ฝั่ง 1) หมู่ที่ 2 และบ้านหนองนกเขียน หมู่ที่ 4 และเขตเลือกตั้งที่ 2 ประกอบด้วย 4 หมู่บ้าน ได้แก่ บ้านร่วมเกล้า หมู่ที่ 3 (ฝั่ง 4) บ้านค่านางโอก หมู่ที่ 5 บ้านสุริโย หมู่ที่ 6 และบ้านโพธิ์ไทร หมู่ที่ 7 มีสมาชิกสภาจำนวน 12 คน

### 2.2.1 คณะผู้บริหาร ประกอบด้วย

| ที่ | ชื่อ          | สกุล      | ตำแหน่ง               | หมายเหตุ |
|-----|---------------|-----------|-----------------------|----------|
| 1   | นายวีระศักดิ์ | กุลบุญมา  | นายกเทศมนตรี          |          |
| 2   | นายจินดา      | สมประสงค์ | รองนายกเทศมนตรี       |          |
| 3   | นายสมัย       | อาจวิชัย  | รองนายกเทศมนตรี       |          |
| 4   | นายประทาน     | เสียงเย็น | เลขาธิการนายกเทศมนตรี |          |
| 5   | นางอุไรวัน    | สมตน      | ที่ปรึกษานายกเทศมนตรี |          |

### 2.2.2 สมาชิกสภาเทศบาล ประกอบด้วย

| ที่ | ชื่อ          | สกุล          | ตำแหน่ง                | หมายเหตุ |
|-----|---------------|---------------|------------------------|----------|
| 1   | น.ส.กาญจนา    | นักสุน        | ประธานสภาเทศบาล        |          |
| 2   | นายพินิตพงษ์  | ห้วยทราย      | รองประธานสภาเทศบาล     |          |
| 3   | นายธวัชชัย    | สมตน          | สมาชิกสภาเทศบาล เขต    |          |
| 4   | นายเทพนรินทร์ | บุรัตน์       | สมาชิกสภาเทศบาล เขต    |          |
| 5   | นายพิต        | อาจวิชัย      | สมาชิกสภาเทศบาล เขต    |          |
| 6   | นายเข้มพร     | ชุมศรี        | สมาชิกสภาเทศบาล เขต    |          |
| 7   | นายทานประสงค์ | เสียงล้ำ      | สมาชิกสภาเทศบาล เขต    |          |
| 8   | นางศรีัญญา    | สุทธิประภา    | สมาชิกสภาเทศบาล เขต    |          |
| 9   | นายลือชัย     | พลพลีก        | สมาชิกสภาเทศบาล เขต    |          |
| 10  | นางสุดท้าย    | สุขพันธ์      | สมาชิกสภาเทศบาล เขต    |          |
| 11  | นายภูติท      | ชูวงศ์ดิชาวัน | สมาชิกสภาเทศบาล เขต    |          |
| 12  | นายยอดชาย     | ทองมหา        | สมาชิกและเลขาธิการสภาฯ |          |



### 3. ประชากร

#### 3.1 ข้อมูลเกี่ยวกับประชากร

ตารางรายละเอียดสถิติครัวเรือนและประชากรตำบลร่มเกล้าปีปัจจุบัน

| ที่ | ชุมชน/หมู่บ้าน        | หมู่ที่ | จำนวน<br>ครัวเรือน | จำนวนประชากร |       | รวม   |
|-----|-----------------------|---------|--------------------|--------------|-------|-------|
|     |                       |         |                    | ชาย          | หญิง  |       |
| 1   | นิคมร่มเกล้า (ฝั่ง 2) | 1       | 152                | 173          | 155   | 328   |
| 2   | นิคมร่มเกล้า (ฝั่ง 1) | 2       | 140                | 159          | 160   | 319   |
| 3   | นิคมร่มเกล้า (ฝั่ง 4) | 3       | 69                 | 104          | 102   | 206   |
| 4   | หนองนกเขียน           | 4       | 267                | 524          | 524   | 1,048 |
| 5   | ค่านางโือก            | 5       | 178                | 334          | 285   | 619   |
| 6   | สุริโย                | 6       | 158                | 255          | 256   | 511   |
| 7   | โพธิ์ไทร              | 7       | 100                | 162          | 153   | 315   |
| รวม |                       |         | 1,064              | 1,711        | 1,635 | 3,346 |

#### 3.2 ช่วงอายุและจำนวนประชากร

| ช่วงอายุ      | จำนวน (คน) |       | รวม   |
|---------------|------------|-------|-------|
|               | ชาย        | หญิง  |       |
| ต่ำกว่า 18 ปี | 372        | 329   | 701   |
| อายุ 18-60 ปี | 1,126      | 1,090 | 2,216 |
| มากกว่า 60 ปี | 213        | 216   | 429   |
| รวม           | 1,711      | 1,635 | 3,346 |

\*\*ข้อมูลสำนักทะเบียนราษฎรท้องถิ่นเทศบาลตำบลร่มเกล้า ณ 31 พฤษภาคม 2564

#### 4. สภาพทางสังคม

##### 4.1 การศึกษา

4.1.1 ศูนย์พัฒนาเด็กเล็ก จำนวน 2 แห่ง ได้แก่

1) ศูนย์พัฒนาเด็กเล็กบ้านหนองนกเขียน

จำนวนเด็กเล็ก แยกเป็น ชาย 10 คน หญิง 11 คน รวม 21 คน

ครูผู้ดูแลเด็ก 2 คน

1.2. ศูนย์พัฒนาเด็กเล็กบ้านค่านางโือก

จำนวนเด็กเล็ก แยกเป็น ชาย 18 คน หญิง 16 คน รวม 34 คน

ครูผู้ดูแลเด็ก 3 คน

\*ข้อมูลปีการศึกษา 2564

4.1.2. โรงเรียนประถมศึกษา จำนวน 3 แห่ง ได้แก่

1) โรงเรียนบ้านนิคมร่มเกล้า หมู่ที่ 1 สังกัดสำนักงานคณะกรรมการการศึกษาขั้นพื้นฐาน (ศพฐ.)

มีจำนวนนักเรียน 64 คน แยกตามระดับชั้น ดังนี้

| ชั้น/เพศ           | ชาย       | หญิง      | รวม       | ห้องเรียน |
|--------------------|-----------|-----------|-----------|-----------|
| อบ.1               | 0         | 0         | 0         | 0         |
| อบ.2               | 4         | 1         | 5         | 1         |
| อบ.3               | 3         | 6         | 9         | 1         |
| <b>รวม อบ.</b>     | <b>7</b>  | <b>7</b>  | <b>14</b> | <b>2</b>  |
| ป.1                | 2         | 3         | 5         | 1         |
| ป.2                | 4         | 5         | 9         | 1         |
| ป.3                | 5         | 7         | 12        | 1         |
| ป.4                | 8         | 2         | 10        | 1         |
| ป.5                | 4         | 2         | 6         | 1         |
| ป.6                | 4         | 4         | 8         | 1         |
| <b>รวมประถม</b>    | <b>27</b> | <b>23</b> | <b>50</b> | <b>6</b>  |
| <b>รวมทั้งสิ้น</b> | <b>34</b> | <b>30</b> | <b>64</b> | <b>8</b>  |

จำนวนบุคลากร/ครู/อาจารย์ ผู้สอน ชาย 3 คน หญิง 8 คน รวม 8 คน

ผู้อำนวยการโรงเรียน นายเศรษฐา สलगสิงห์

\*ข้อมูลปีการศึกษา 2564

ตราสัญลักษณ์โรงเรียน



2) โรงเรียนบ้านหนองนเทียน หมู่ที่ 4 สังกัดสำนักงานคณะกรรมการการศึกษาขั้นพื้นฐาน (ศพฐ.) มีจำนวนนักเรียน 96 คน แยกตามระดับชั้น ดังนี้

| ชั้น/เพศ          | ชาย       | หญิง      | รวม       | ห้องเรียน |
|-------------------|-----------|-----------|-----------|-----------|
| อนุบาล 1          | 0         | 0         | 0         | 0         |
| อนุบาล 2          | 6         | 8         | 14        | 1         |
| อนุบาล 3          | 8         | 4         | 12        | 1         |
| <b>รวม อนุบาล</b> | <b>14</b> | <b>12</b> | <b>26</b> | <b>2</b>  |
| ประถมศึกษาปีที่ 1 | 8         | 5         | 13        | 1         |
| ประถมศึกษาปีที่ 2 | 6         | 5         | 11        | 1         |
| ประถมศึกษาปีที่ 3 | 3         | 8         | 11        | 1         |
| ประถมศึกษาปีที่ 4 | 11        | 3         | 14        | 1         |
| ประถมศึกษาปีที่ 5 | 2         | 5         | 7         | 1         |
| ประถมศึกษาปีที่ 6 | 8         | 6         | 14        | 1         |
| <b>รวม ประถม</b>  | <b>38</b> | <b>32</b> | <b>70</b> | <b>6</b>  |
| <b>รวมทั้งหมด</b> | <b>52</b> | <b>44</b> | <b>96</b> | <b>8</b>  |

จำนวนบุคลากร/ครู/อาจารย์ ผู้สอน ชาย 3 คน หญิง 3 คน รวม 6 คน

ผู้อำนวยการโรงเรียน นายบุญรอด ริมทอง

\*ข้อมูลปีการศึกษา 2564

ตราสัญลักษณ์โรงเรียน



3) โรงเรียนบ้านค่านางโอก หมู่ที่ 5 สังกัดสำนักงานคณะกรรมการการศึกษาขั้นพื้นฐาน (ศพฐ.)  
มีจำนวนนักเรียน 125 คน แยกตามระดับชั้น ดังนี้

| ชั้น/เพศ          | ชาย | หญิง | รวม | ห้องเรียน |
|-------------------|-----|------|-----|-----------|
| อบ.1              | 0   | 0    | 0   | 0         |
| อบ.2              | 7   | 9    | 16  | 1         |
| อบ.3              | 8   | 4    | 12  | 1         |
| <b>รวม อบ.</b>    | 15  | 13   | 28  | 2         |
| ป.1               | 9   | 6    | 15  | 1         |
| ป.2               | 6   | 3    | 9   | 1         |
| ป.3               | 9   | 9    | 18  | 1         |
| ป.4               | 8   | 9    | 17  | 1         |
| ป.5               | 14  | 8    | 22  | 1         |
| ป.6               | 8   | 8    | 16  | 1         |
| <b>รวมประถม</b>   | 54  | 43   | 97  | 6         |
| <b>รวมทั้งหมด</b> | 69  | 56   | 125 | 8         |

จำนวนบุคลากร/ครู/อาจารย์ ผู้สอน 11 คน ครูอัตราจ้าง/ลูกจ้าง 4 คน

ผู้อำนวยการโรงเรียน นายชุมพล ประเทพา

\*ข้อมูลปีการศึกษา 2564

## ตราสัญลักษณ์โรงเรียน



4.1.3 โรงเรียนระดับมัธยมศึกษา จำนวน 1 แห่ง คือ

โรงเรียนร่มเกล้าพิทยาสรรค์ หมู่ที่ 6 สังกัดคณะกรรมการการศึกษาขั้นพื้นฐาน (ศพฐ.) มีจำนวนนักเรียน 197 คน แยกตามระดับชั้น ดังนี้

| ชั้น/เพศ                        | ชาย        | หญิง      | รวม        | ห้องเรียน |
|---------------------------------|------------|-----------|------------|-----------|
| ม.1                             | 28         | 17        | 45         | 2         |
| ม.2                             | 35         | 14        | 49         | 2         |
| ม.3                             | 18         | 23        | 41         | 2         |
| <b>รวมมัธยมต้น</b>              | <b>81</b>  | <b>54</b> | <b>135</b> | <b>6</b>  |
| ม.4                             | 11         | 11        | 22         | 1         |
| ม.5                             | 11         | 6         | 17         | 1         |
| ม.6                             | 12         | 11        | 23         | 1         |
| <b>รวมมัธยมปลายและเทียบเท่า</b> | <b>34</b>  | <b>28</b> | <b>62</b>  | <b>3</b>  |
| <b>รวมทั้งหมด</b>               | <b>115</b> | <b>82</b> | <b>197</b> | <b>9</b>  |

จำนวนบุคลากร/ครู/อาจารย์ ผู้สอน ชาย 8 คน หญิง 10 คน รวม 18 คน

ผู้อำนวยการโรงเรียน นายราชัน อัจฉริยะ

\*ข้อมูลปีการศึกษา 2564

## ตราสัญลักษณ์โรงเรียน



4.1.4. ศูนย์การศึกษาอกระบบและการศึกษาตามอัธยาศัย หมู่ที่ 5 สังกัดสำนักงานส่งเสริม  
การศึกษาอกระบบและการศึกษาตามอัธยาศัย จำนวนนักศึกษา.....คน แยกเป็น ชาย.....คน หญิง.....  
คน จำนวนบุคลากร/ครู/อาจารย์ ผู้สอน 1 คน ครูอัตราจ้าง/ลูกจ้าง - คน  
ผู้อำนวยการศูนย์ฯ.....

\*ข้อมูลปีการศึกษา 2564

### 4.2 สาธารณสุข

โรงพยาบาลส่งเสริมสุขภาพตำบล 1 แห่ง คือ โรงพยาบาลส่งเสริมสุขภาพตำบล  
บ้านสุริโย หมู่ที่ 6 จำนวนบุคลากรทางการแพทย์ จำนวน...3.....คน พนักงาน/ลูกจ้าง....2....คน ผู้อำนวยการ คือ  
นางเทียมจันทร์ มนต์ดี

4.2.1 สภาพการณ์ผู้ป่วย (ข้อมูล ณ เดือน มิถุนายน 2564 ร.พ.สต.บ้านสุริโย)

- 1) แม่และเด็ก (หญิงตั้งครรภ์ หญิงหลังคลอด เด็กแรกเกิด เด็กวัยเรียน เยาวชน)  
หญิงตั้งครรภ์ จำนวน 16 คน  
หญิงหลังคลอด จำนวน 11 คน
- 2) ผู้สูงอายุ หรือผู้ด้อยโอกาส จำนวน 451 คน  
มีปัญหาสุขภาพ จำนวน 275 คน แบ่งเป็น
  - ผู้ป่วยเบาหวาน จำนวน 93 คน
  - ผู้ป่วยโรคความดันโลหิตสูง จำนวน 182 คน
- 3) ผู้พิการ จำนวน จำนวน 140 คน
  - ด้านการมองเห็น จำนวน 14 คน
  - ด้านการได้ยิน จำนวน 28 คน
  - การเคลื่อนไหว จำนวน 41 คน
  - ด้านทางจิต จำนวน 44 คน
  - ด้านสติปัญญา จำนวน 8 คน
  - ออติสติก จำนวน 3 คน

|                                     |       |        |
|-------------------------------------|-------|--------|
| 4) ผู้ป่วยโรคเรื้อรัง               | จำนวน | 511 คน |
| - โรคเบาหวาน                        | จำนวน | 176 คน |
| - โรคความดันโลหิตสูง                | จำนวน | 180 คน |
| - โรคเบาหวาน/ความดันโลหิตสูง        | จำนวน | 123 คน |
| - โรคหัวใจ                          | จำนวน | 19 คน  |
| - โรคมะเร็ง                         | จำนวน | 10 คน  |
| - ผู้ติดเชื้อ HIV                   | จำนวน | 3 คน   |
| - ผู้ประกอบอาชีพเสี่ยงต่อการเกิดโรค | จำนวน | - คน   |

#### 4.2.2 ข้อมูลด้านสุขภาพของประชากร

##### 1) การเจ็บป่วย ผู้ป่วยนอก รายโรค

ข้อมูลโรคที่ป่วยสูงสุดระหว่างวันที่ 1 ตุลาคม 2562 ถึงวันที่ 30 กันยายน 2563 (ข้อมูลจากร.พ.สต.บ้านสุริโย)

| ลำดับที่ | ชื่อโรค  | จำนวน (คน) |
|----------|--|------------|
| 1        | โรคติดเชื้อและปรสิต  | 85         |
| 2        | โรคติดเชื้อไวรัสโคโรนา 2019 (COVID-19)   | 0          |
| 3        | โรคเกี่ยวกับต่อไรร่วมโภชนาการและเมตาบอลิซึม  | 625        |
| 4        | ภาวะแปรปรวนทางจิตและพฤติกรรม   | 53         |
| 5        | โรกระบบประสาท  | 0          |
| 6        | โรคตาารวมส่วนประกอบของตา   | 82         |
| 7        | โรคหูและปุ่มกกหู   | 4          |
| 8        | โรกระบบไหลเวียนเลือด   | 921        |
| 9        | โรกระบบหายใจ   | 605        |
| 10       | โรกระบบย่อยอาหารรวมโรคในช่องปาก  | 252        |
| 11       | โรคผิวหนังและเนื้อเยื่อใต้ผิวหนัง  | 28         |
| 12       | โรกระบบกล้ามเนื้อโครงร่างและเนื้อเยื่อเสริม  | 628        |
| 13       | โรกระบบสืบพันธุ์ร่วมปัสสาวะ  | 80         |
| 14       | รูปร่างผิดปกติแต่กำเนิด การพิการจนผิดรูปแต่กำเนิดและโครโมโซมผิดปกติ                                      | 1          |
| 15       | อาการแสดงและสิ่งผิดปกติที่พบได้จากการตรวจทางคลินิกและทางห้องปฏิบัติการที่ไม่สามารถจำแนกโรคในกลุ่มอื่นได้ | 1,357      |
| 16       | อุบัติเหตุจากการขนส่งและผลที่ตามมา   | 1          |
| 17       | สาเหตุจากภายนอกอื่น ๆ ที่ทำให้ป่วยหรือตาย  | 24         |

|    |                             |       |
|----|-----------------------------|-------|
| 18 | โรคที่เกิดเฉพาะตำแหน่ง      | 0     |
| 19 | โรคและอาการอื่น             | 0     |
| 20 | กลุ่มไม่นับ 504 (ไม่ใช่โรค) | 1,215 |
|    | รวมทั้งสิ้น                 | 5,761 |

2) ข้อมูลสุขภาพทางอารมณ์ และสังคมในหมู่บ้านหรือตำบล

- สุขภาพจิต ผู้ป่วยจิตเวชรับยา 30 คน
- การติดยาเสพติด อาชญากรรม ติดตามหลังการบำบัด - คน
- อัตราการมีและใช้ส้วมราดน้ำ ร้อยละ 100

4.3 อาชญากรรม

ความปลอดภัยในชีวิตและทรัพย์สิน

- สถานีตำรวจ - แห่ง
- ที่พักสายตรวจ - แห่ง

4.4 การสังคมสงเคราะห์

- สนับสนุนการสร้างหลักประกันรายได้แก่ผู้สูงอายุ จำนวน 429 ราย
- สนับสนุนการสวัสดิการทางสังคมให้แก่ผู้พิการหรือผู้ทุพพลภาพ จำนวน 124 ราย
- สนับสนุนสงเคราะห์เบี้ยยังชีพผู้สูงอายุเอดส์ จำนวน 3 ราย

5. ระบบการบริการพื้นฐาน

5.1 การคมนาคมขนส่ง

- 1) ถนนสายหลักผ่านตำบลร่มเกล้า ได้แก่ ทางหลวงแผ่นดินหมายเลข 2370 (นิคมฯ-หนองสูง) เป็นถนน 2 เลน ผ่านบ้านค่านางโอก หมู่ที่ 5 บ้านสุริโย หมู่ที่ 6 และบ้านโพธิ์ไทร หมู่ที่ 7 ไม่มีรถโดยสารประจำทาง
- 2) ถนนทางหลวงชนบทสาย มห 3022 (โชคชัย-หนองนกเขียน) เป็นถนนลาดยางขนาด 2 เลน ตัดผ่านบ้านหนองนกเขียน หมู่ที่ 4 ผ่านไปยังบ้านโคกหินกอง ตำบลกุดเชียงหมี จังหวัดยโสธร
- 3) ถนนสายสุริโย-ร่มเกล้า เป็นถนนลาดยาง สลับกับคอนกรีตเสริมเหล็ก เป็นช่วง ๆ ผ่านบ้านสุริโย หมู่ที่ 6 บ้านร่มเกล้า หมู่ที่ 1 (ฝั่ง 2) และบ้านร่มเกล้า หมู่ที่ 2 (ฝั่ง 1) ระยะทาง 3 ก.ม.
- 4) ถนนเชื่อมระหว่างหมู่ที่ 5 กับหมู่ที่ 3 เป็นถนนลูกรัง ระยะทาง 3.5 ก.ม.
- 5) ถนนเชื่อมระหว่าง หมู่ที่ 1 กับหมู่ที่ 3 เป็นถนนลูกรัง ระยะทาง 2.5 ก.ม.



## 5.2 การไฟฟ้า

มีไฟฟ้าเข้าถึงทุกหมู่บ้านและมีจำนวนครัวเรือนผู้ใช้ไฟฟ้า 1,040 ครัวเรือน ในปี 2564 คิดเป็นร้อยละ 100 ส่วน แต่ยังคงมีการพัฒนาและขยายเขตบริการไฟฟ้าอย่างต่อเนื่อง เพราะมีครัวเรือนที่ขยายออกนอกชุมชนไปปลูกสร้างบ้านในพื้นที่ทำการเกษตร ทำนา ทำสวน

## 5.3 การประปา

ประปาหมู่บ้าน 7 แห่ง

ประปาภูเขา 3 แห่ง

## 5.4 โทรศัพท์

โทรศัพท์พื้นฐาน/โทรศัพท์บ้าน - แห่ง

ปัจจุบันประชาชนส่วนใหญ่ใช้โทรศัพท์เคลื่อนที่ในการติดต่อสื่อสาร

## 5.5 ไปรษณีย์หรือการสื่อสารหรือการขนส่ง และวัสดุครุภัณฑ์

- ที่ทำการไปรษณีย์ประจำตำบล 1 แห่ง

- สถานีโทรคมนาคมอื่น ๆ - แห่ง

## 6. ระบบเศรษฐกิจ

### 6.1 การเกษตร

ตำบลร่มเกล้า มีจำนวนพื้นที่ทำการเกษตรทั้งหมด ในปีงบประมาณ พ.ศ. 2563 รวมประมาณ 17,500 ไร่ แยกผลผลิตทางการเกษตรได้ ดังนี้

| ที่ | พืชเกษตร    | จำนวนพื้นที่เพาะปลูก (ไร่) | ผลผลิต (ตัน/ไร่) | หมายเหตุ |
|-----|-------------|----------------------------|------------------|----------|
| 1   | ข้าว        | 2,665                      | -                |          |
| 2   | ยางพารา     | 10,531                     | -                |          |
| 3   | อ้อย        | 1,117                      | -                |          |
| 4   | มันสำปะหลัง | 40                         | -                |          |
| 5   | ยูคาลิปตัส  | 120                        | -                |          |
| 6   | อื่น ๆ      | 22                         | -                |          |
| รวม |             | 14,495                     |                  |          |

### 6.2 การประมง

มีการเลี้ยงสัตว์น้ำในบางครัวเรือน ที่มีสระน้ำส่วนตัว หรือแหล่งน้ำสาธารณะบางส่วน สำหรับเกษตรกรที่มีพื้นที่ติดกับแม่น้ำลำห้วย โดยมีวัตถุประสงค์เพื่อการบริโภคในครัวเรือน

### 6.3 การปลูกสัตว์

ชาวตำบลร่มเกล้ามีการเลี้ยงปศุสัตว์ในชุมชน ที่เป็นสัตว์ใหญ่ ได้แก่ โค กระบือ สุกรพื้นเมือง แพะ เป็นสัตว์เลี้ยงฝูงเล็ก ๆ ในบางครอบครัวเป็น และสัตว์ปีก ได้แก่ ไก่พื้นเมือง ไก่วง และเป็ด ส่วนใหญ่เลี้ยงไว้เพื่อบริโภคในครัวเรือน และเลี้ยงเพื่อขายในชุมชน

### 6.4 การบริการ

- ปั้มน้ำมันขนาดเล็ก 1 แห่ง
- โรงแรม ห้องพัก - แห่ง

### 6.5 การท่องเที่ยว

1) **ทุ่งกังหันลมร่มเกล้าวินด์ฟาร์ม** เป็นโรงงานผลิตกระแสไฟฟ้าด้วยพลังงานลมที่มีต้นกังหันลมใหญ่และสูงที่สุดในเอเชียแปซิฟิก จำนวน 13 ต้น ตั้งอยู่บนภูเขาเดี่ยว ตำบลร่มเกล้า อำเภอนิคมน้ำอ้อย จังหวัดสมุทรสาคร กำลังผลิตกระแสไฟฟ้าอยู่ที่ 45 เมกะวัตต์ ก่อสร้างแล้วเสร็จและขายเริ่มขายไฟฟ้ากับการไฟฟ้าฝ่ายผลิต ตั้งแต่เดือนเมษายน 2562 เป็นต้นมา



2) วัดदानพระอินทร์ เป็นสถานที่ตั้งเจดีย์ชัยแก้วมงคลอันศักดิ์สิทธิ์ เป็นที่เคารพสักการะของพุทธศาสนิกชนผู้เลื่อมใสศรัทธาทิวสารทิศเข้ากราบสักการะและขอพร นอกจากนี้ยังเป็นທີ່ประดิษฐานองค์อัมรินทร์ทรงช้างเอราวัณ องค์ปู่ศรีสัตตนาคนานนท์ และองค์ปู่เกล็ดแก้ว (พญาเพชรภัทรนาคราช)



#### 6.6 อุตสาหกรรม

- ไม่มี

#### 6.7 การพาณิชย์และกลุ่มอาชีพ

- วิสาหกิจชุมชน 1 กลุ่ม

#### 6.8 แรงงาน

- ส่วนใหญ่เป็นแรงงานในครัวเรือนที่ใช้แรงงานในภาคการเกษตร

## 7. เศรษฐกิจพอเพียงท้องถิ่น (ด้านการเกษตรกรรมและแหล่งน้ำ)

### 7.1 ข้อมูลด้านการเกษตร

ประเภทการทำเกษตร/จำนวนพื้นที่เพาะปลูก (ไร่)

| หมู่บ้าน/ชุมชน            | ข้าว (นาปี) | ยางพารา | อ้อย  | มัน<br>สำปะหลัง | ยูคาลิปตัส | หวาย | ลำไย | ฝ้าย | มะละกอ | ข้าวโพด | มะเขือ<br>เทศ |
|---------------------------|-------------|---------|-------|-----------------|------------|------|------|------|--------|---------|---------------|
| นิคมร่มเกล้า ม.1 (ฝั่ง 2) | 235         | 2,500   | 30    | 15              | 0          | 15   | 0    | 0    | 0      | 0       | 0             |
| นิคมร่มเกล้า ม.2 (ฝั่ง 1) | 172         | 2,600   | 800   | 0               | 120        | 8    | 0    | 0    | 0      | 0       | 0             |
| นิคมร่มเกล้า ม.3 (ฝั่ง 4) | 0           | 839     | 0     | 0               | 0          | 0    | 0    | 0    | 0      | 0       | 0             |
| หนองนกเขียน               | 1,853       | 1,420   | 82    | 25              | 0          | 0    | 0    | 0    | 4      | 5       | 2             |
| ค่านางโอก                 | 187         | 1,195   | 0     | 0               | 0          | 0    | 0    | 7    | 0      | 0       | 0             |
| สุริโย                    | 136         | 924     | 97    | 0               | 0          | 0    | 0    | 2    | 0      | 0       | 0             |
| โพธิ์ไทร                  | 82          | 1,053   | 108   | 0               | 0          | 0    | 0    | 2    | 0      | 0       | 0             |
| รวม                       | 2,665       | 10,531  | 1,117 | 40              | 120        | 23   | 0    | 11   | 4      | 5       | 2             |

## 7.2 ข้อมูลด้านแหล่งน้ำทางการเกษตร

| ลำดับที่ | ชื่อแหล่งน้ำสาธารณะ                | ที่ตั้ง                | จำนวนพื้นที่ (ไร่) |
|----------|------------------------------------|------------------------|--------------------|
| 1        | สระกลางหมู่บ้าน 1                  | หมู่ที่ 1 ตำบลร่มเกล้า | 4                  |
| 2        | สระกลางหมู่บ้าน 2                  | หมู่ที่ 1 ตำบลร่มเกล้า | 4                  |
| 3        | หนองคำปากเปิด                      | หมู่ที่ 1 ตำบลร่มเกล้า | 4                  |
| 4        | หนองบอนเขียว                       | หมู่ที่ 1 ตำบลร่มเกล้า | 3.3                |
| 5        | ห้วยคำป่าบก                        | หมู่ที่ 1 ตำบลร่มเกล้า | 3                  |
| 6        | ห้วยม่วงไข่                        | หมู่ที่ 2 ตำบลร่มเกล้า | 32                 |
| 7        | ห้วยพันลำ                          | หมู่ที่ 2 ตำบลร่มเกล้า | 3.5                |
| 8        | ห้วยทราย                           | หมู่ที่ 2 ตำบลร่มเกล้า | 5                  |
| 9        | อ่างกระยั้ง                        | หมู่ที่ 3 ตำบลร่มเกล้า | 10                 |
| 10       | ห้วยคำसान                          | หมู่ที่ 3 ตำบลร่มเกล้า | 2.5                |
| 11       | อ่างหนองนกเขียน (ฝายใหญ่-ห้วยบ้าน) | หมู่ที่ 4 ตำบลร่มเกล้า | 15                 |
| 12       | ห้วยถ้ำบึง                         | หมู่ที่ 4 ตำบลร่มเกล้า | 15                 |
| 13       | ห้วยกอกแคน                         | หมู่ที่ 4 ตำบลร่มเกล้า | 2.8                |
| 14       | อ่างภูหล่มชุม                      | หมู่ที่ 4 ตำบลร่มเกล้า | 25                 |
| 15       | ห้วยทราย                           | หมู่ที่ 4 ตำบลร่มเกล้า | 6.8                |
| 16       | ฝายป่าไผ่                          | หมู่ที่ 4 ตำบลร่มเกล้า | 4.3                |
| 17       | สระน้ำสาธารณะ (2 สระ)              | หมู่ที่ 4 ตำบลร่มเกล้า | 8                  |
| 18       | หนองบอน                            | หมู่ที่ 5 ตำบลร่มเกล้า | 11                 |
| 19       | ห้วยกระเปียน                       | หมู่ที่ 5 ตำบลร่มเกล้า | 36.5               |
| 20       | หนองโหม                            | หมู่ที่ 6 ตำบลร่มเกล้า | 6.5                |

## 7.3 ข้อมูลด้านแหล่งน้ำกิน น้ำใช้ (หรือน้ำเพื่อการอุปโภคบริโภค)

- ประปาหมู่บ้าน 7 แห่ง
- ประปาภูเขา 3 แห่ง

## 8. ศาสนา ประเพณี วัฒนธรรม

### 8.1 การนับถือศาสนา

ชาวตำบลร่มเกล้าเป็นผู้เลื่อมใสนับถือศาสนาพุทธทั้งตำบล มีวัดและสำนักสงฆ์ รวมจำนวน 14 แห่ง

## 8.2 ประเพณีและงานประจำปี

### ข้อมูลปฏิทินกิจกรรม ประจำปี

| วัน/เดือน/ปี<br>ที่จัดกิจกรรม | ชื่องาน<br>ประเพณี                      | สถานที่จัดกิจกรรม                         | รายละเอียดกิจกรรม<br>(โปรดระบุความเป็นมา/<br>ความสำคัญ<br>อย่างย่อและกิจกรรม)             | บุคคล/หน่วยงานที่<br>รับผิดชอบ<br>(โปรดระบุให้ชัดเจน)                 | โทรศัพท์      |
|-------------------------------|---|---|---|---|---------------|
| 1 มกราคม                      | งานทำบุญ<br>ขึ้นปีใหม่                  | วัดกุหล่มชุม หมู่ที่ 4                    | ทำบุญ ตักบาตร ข้าวสาร-<br>อาหารแห้ง เลี้ยงพระ ฟังธรรม                                     | ทต.ร่มเกล้า ผู้นำชุมชน/<br>หมู่บ้าน และ<br>คณะกรรมการหมู่บ้าน         | 0 4240 4277-8 |
| กุมภาพันธ์                    | หมอเหยา                                 | บ้านค่านางโอก,บ้าน<br>สุริโย,บ้านโพธิ์ไทร | ทำบุญเลี้ยงพระ เลี้ยงผี การรำ<br>แสดงพื้นบ้านของชนเผ่า                                    | ทต.ร่มเกล้า ผู้นำชุมชน/<br>หมู่บ้าน                                   | 0 4240 4277-8 |
| มีนาคม                        | บุญเดือน<br>สาม/บุญ<br>ข้าวจี           | บ้านค่านางโอก,หนอง<br>นกเขียน             | ทำข้าวจี ทำบุญเลี้ยงพระ   | คณะกรรมการหมู่บ้าน  |               |
| 13 เมษายน                     | วันสงกรานต์                             | สนง.ทต.ร่มเกล้า                           | รดน้ำดำหัวผู้สูงอายุ  | ทต.ร่มเกล้า   | 0 4240 4277-8 |
| กรกฎาคม                       | ทำบุญ<br>เข้าพรรษา                      | วัดกุหล่มชุม, วัดกุย양<br>เดี่ยว           | เวียนเทียน แทนเทียนพรรษา<br>ถวายผ้าอาบน้ำฝนทำบุญเลี้ยง<br>พระ ฟังธรรม                     | ทต.ร่มเกล้า ผู้นำชุมชน/<br>หมู่บ้าน และ<br>คณะกรรมการหมู่บ้าน         | 0 4240 4277-8 |
| 12 สิงหาคม                    | วันแม่<br>แห่งชาติ                      | สนง.ทต.ร่มเกล้า                           | ทำบุญ ตักบาตร วางพานพุ่ม<br>การรำถวายพระพร การ<br>ประกวดร้อยแก้ว ร้อยกรอง<br>พระคุณของแม่ | ทต.ร่มเกล้า ผู้นำชุมชน/<br>หมู่บ้าน สถานศึกษา<br>และหน่วยงานในพื้นที่ | 0 4240 4277-8 |
| ตุลาคม                        | ทำบุญวัน<br>ออกพรรษา<br>ตักบาตรเท<br>โว | วัดกุหล่มชุม, วัดกุย양<br>เดี่ยว           | ทำบุญ ตักบาตรข้าวสาร-<br>อาหารแห้ง เวียนเทียน ฟัง<br>ธรรม                                 | ทต.ร่มเกล้า ผู้นำชุมชน/<br>หมู่บ้าน และ<br>คณะกรรมการหมู่บ้าน         | 0 4240 4277-8 |
| พฤศจิกายน                     | ประเพณี<br>ลอยกระทง                     | หน้าที่ว่าการอำเภอ<br>นิคมคำ-สร้อย        | ประกวดขบวนแห่กระทง<br>ประกวดกระทง นางนพมาศ<br>กิจกรรมการแสดงต่าง ๆ                        | ทต.ร่มเกล้า ร่วมกับบอ.<br>นิคมคำ-สร้อย และ<br>ท้องถิ่น/ชุมชนต่าง ๆ    | 0 4240 4277-8 |

### 8.3 ภูมิปัญญาท้องถิ่น ภาษาล้าน

#### 8.3.1 ภูมิปัญญาท้องถิ่น

| ประเภทภูมิปัญญา       | ชื่อ-สกุล และที่อยู่ของเจ้าของภูมิปัญญา                                      | ประโยชน์ต่อชุมชนในด้านใด  |
|-----------------------|--|---|
| ผู้นำพิธีทางศาสนา     | นายบัวเลย ราชเจริญ   | นำสวดมนต์ บูชาพระรัตนไตร  |
| เครื่องนุ่งห่ม        | นางอุไรวัน สมตน  | ทอผ้าพื้นเมือง ผ้าทอมือ   |
| การเกษตร              | นางทองม้วน ไชยโคตร,<br>นายบุญกว้าง โนนสวาท,<br>นางงามทรัพย์ อุคำ             | การทำปุ๋ยหมักอินทรีย์ ผลิตภัณฑ์<br>เครื่องใช้ครัวเรือน การเลี้ยงไก่วง<br>ทำข้าวหลาม                               |
| จักสาน                | นายเหมือน แรกชื่น, นายถาวร สมตน,<br>นายปรีดี สุนวรรณไตรย์,<br>นายเส็ง มะโยธา | สร้างมูลค่าเพิ่มแก่ผลิตภัณฑ์ เช่น<br>ทำไม้กวาดดอกหญ้า ไม้กวาด<br>ทางมะพร้าว ตะกร้าไม้ไผ่ ฯลฯ                      |
| การดนตรี              | นายโจม ปากหวาน, นายกาย เสียงเย็น   | การแสดงดนตรีพื้นบ้าน  |
| สมุนไพร               | นายวิสัย พรหมนาค   | นำสมุนไพรเพื่อการรักษาโรคต่าง ๆ<br>/การรักษาทางเลือก  |
| หมอสสูตร/หมอขวัญ      | นายพันธุรัตน์ ชุมศรี   | ทำพิธีสวดทำขวัญเพื่อเป็นสิริมงคล<br>ในงานมงคลต่าง ๆ เช่น งานบวช<br>นาค (ขานนาค)งานมงคลสมรส<br>งานขึ้นบ้านใหม่ ฯลฯ |
| หมอธรรม               | นายคำใบ อินทวงศ์, นายศักดิ์สรณ์ เอก<br>พันธ์                                 | ทำพิธีรักษาโรคร้ายไข้เจ็บ ทำ<br>น้ำมันต์ ปิดเป่าขับไล่สิ่งชั่วร้าย<br>ภูติผี ถอนคุณไสย์ ฯลฯ                       |
| วัฒนธรรมเผ่าบรู (ข่า) | นายสัญญา นนทคนหมั่น, นายสมใจ รินโพ<br>คา, นายสุริยา เสียงเย็น                | การอนุรักษ์วัฒนธรรมเผ่าข่า ซึ่ง<br>เป็นเป็นวัฒนธรรมของบรรพบุรุษ   |

#### 8.3.2 ภาษาล้าน

ภาษาไทยอีสาน ภาษาภูไท (ผู้ไทย) และภาษาข่า (บรู)

#### 8.4 สินค้าพื้นเมืองและของที่ระลึก

- ผ้าฝ้ายทอมือ ผ้าเย็บมือ ข้าวหลาม ปลาส้ม

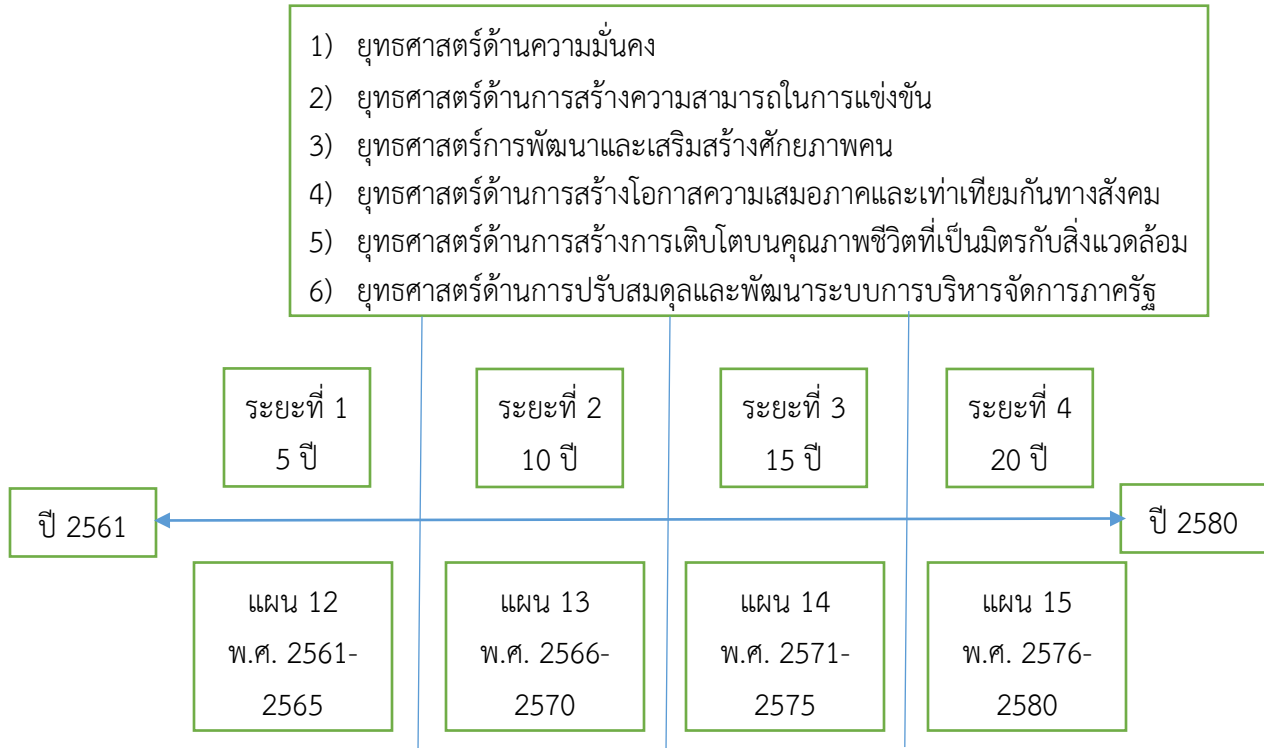
#### 9. ทรัพยากรธรรมชาติ

ตำบลร่มเกล้า มีห้วยน้ำลำคลอง ที่เป็นแหล่งน้ำเพื่อการอุปโภคบริโภค แหล่งน้ำธรรมชาติ ได้แก่ ห้วยม่วงไข่ ห้วยบ้าน ห้วยพันลำ ห้วยกกแคน ห้วยทราย ห้วยกระเบียน ห้วยโถม อ่างกระยง ห้วยคำป่าบาก ห้วยเลิง ห้วยคำसान หนองบอน-คำसान ห้วยถ้ำบึง สระน้ำ หมู่ที่ 1 จำนวน 2 แห่ง และหมู่ที่ 4 จำนวน 3 แห่ง มีป่าชุมชนหนองนกเขียน ภูบ้านฮ้าง ภูผาแดง ภูยางเดี่ยว ภูหล่มชุม

## ส่วนที่ 2 ยุทธศาสตร์องค์กรปกครองส่วนท้องถิ่น

### 1. ความสัมพันธ์ระหว่างแผนพัฒนาระดับมหภาค

#### 1.1 แผนยุทธศาสตร์ชาติ 20 ปี



#### ยุทธศาสตร์แผนพัฒนาฯ ฉบับที่ 12

1. การเสริมสร้างและพัฒนาศักยภาพทุนมนุษย์
2. การเสริมความเป็นธรรมลดความเหลื่อมล้ำในสังคม
3. การสร้างความเข้มแข็งทางเศรษฐกิจและแข่งขันได้ อย่างยั่งยืน
4. การเติบโตที่เป็นมิตรกับสิ่งแวดล้อมเพื่อการพัฒนา อย่างยั่งยืน
5. ด้านความมั่นคง
6. การเพิ่มประสิทธิภาพและธรรมาภิบาลในภาครัฐ
7. การพัฒนาโครงสร้างพื้นฐานและระบบโลจิสติกส์
8. ด้านวิทยาศาสตร์ เทคโนโลยี วิจัยและนวัตกรรม
9. การพัฒนาภาค เมือง และพื้นที่เศรษฐกิจ
10. การต่างประเทศ ประเทศเพื่อนบ้าน และภูมิภาค



### 1.1.1 ความเป็นมา

โดยที่รัฐธรรมนูญแห่งราชอาณาจักรไทย มาตรา 65 กำหนดให้รัฐพึงจัดให้มียุทธศาสตร์ชาติเป็นเป้าหมายในการพัฒนาประเทศอย่างยั่งยืน ตามหลักธรรมาภิบาลเพื่อใช้เป็นกรอบในการจัดทำแผนต่าง ๆ ให้สอดคล้องและบูรณาการกันเพื่อให้เกิดเป็นพลังผลักดันร่วมกันไปสู่เป้าหมายดังกล่าว โดยให้เป็นไปตามที่กำหนดในกฎหมายว่าด้วยการจัดทำยุทธศาสตร์ชาติ และต่อมาได้มีการตราพระราชบัญญัติการจัดทำยุทธศาสตร์ชาติ พ.ศ. 2560 โดยกำหนดให้มีกรแต่งตั้งคณะกรรมการยุทธศาสตร์ชาติ เพื่อรับผิดชอบในการจัดทำร่างยุทธศาสตร์ชาติ ในการติดตาม การตรวจสอบ และการประเมินผล รวมทั้งกำหนดมาตรการส่งเสริมและสนับสนุนให้ประชาชนทุกภาคส่วนดำเนินการให้สอดคล้องกับยุทธศาสตร์ชาติ

เพื่อให้เป็นไปตามที่กำหนดในพระราชบัญญัติการจัดทำยุทธศาสตร์ชาติ พ.ศ. 2560 คณะกรรมการยุทธศาสตร์ชาติได้แต่งตั้งคณะกรรมการจัดทำยุทธศาสตร์ชาติด้านต่าง ๆ รวม 6 คณะ เพื่อรับผิดชอบในการดำเนินการจัดทำร่างยุทธศาสตร์ชาติให้เป็นไปตามหลักเกณฑ์ วิธีการ และเงื่อนไขที่กำหนด ตลอดจนได้จัดให้มีการรับฟังความคิดเห็นของประชาชนและหน่วยงานของรัฐที่เกี่ยวข้องอย่างกว้างขวาง เพื่อประกอบการจัดทำร่างยุทธศาสตร์ชาติตามที่กฎหมายกำหนด

ยุทธศาสตร์ชาติ 20 ปี (พ.ศ.2561-2580) เป็นยุทธศาสตร์ชาติฉบับแรกของประเทศไทยตามรัฐธรรมนูญแห่งราชอาณาจักรไทย ซึ่งจะต้องนำไปสู่การปฏิบัติเพื่อให้ประเทศไทยบรรลุวิสัยทัศน์ “ประเทศไทยมีความมั่นคง มั่งคั่ง ยั่งยืน” เพื่อความสุขของคนไทยทุกคน

### 1.1.2 สถานการณ์ แนวโน้มในการพัฒนาประเทศ

ในปัจจุบันประเทศไทยยังคงมีประเด็นความท้าทายการพัฒนาในหลายมิติ ทั้งในมิติเศรษฐกิจที่โครงสร้างเศรษฐกิจยังไม่สามารถขับเคลื่อนด้วยนวัตกรรมอย่างเต็มที่ ผลผลิตการผลิตของภาคบริการและภาคเกษตรยังอยู่ในระดับต่ำ คุณภาพและสมรรถนะของแรงงานที่ยังไม่สอดคล้องกับความต้องการในการขับเคลื่อนการพัฒนาของประเทศ มิติทางสังคมที่การยกระดับรายได้ของประชาชน การแก้ไขปัญหาด้านยากจนและความเหลื่อมล้ำ การพัฒนาคุณภาพการให้บริการและการขยายโอกาสในการเข้าถึงระบบบริการสาธารณะยังคงมีช่องว่างที่สามารถพัฒนาต่อไปได้ มิติสิ่งแวดล้อมที่การฟื้นฟูและรักษาทรัพยากรธรรมชาติและสิ่งแวดล้อมยังเป็นประเด็นสำคัญสำหรับการพัฒนาประเทศอย่างยั่งยืน และมิติของการบริหารจัดการภาครัฐที่ยังขาดความต่อเนื่องและความยืดหยุ่นในการตอบสนองความต้องการในการแก้ไขปัญหาของประชาชนได้อย่างเต็มประสิทธิภาพ

นอกจากนี้ ยังมีสถานการณ์ที่กำลังเปลี่ยนแปลงอย่างรวดเร็ว ทั้งการเปลี่ยนแปลงโครงสร้างประชากรที่มีสัดส่วนประชากรวัยแรงงานลดลงและประชากรสูงอายุเพิ่มขึ้นอย่างต่อเนื่อง ความก้าวหน้าทางวิทยาศาสตร์และเทคโนโลยีแบบก้าวกระโดด ความท้าทายใหม่ ๆ ซึ่งมาจากการเปลี่ยนแปลงเชิงโครงสร้างของความสัมพันธ์ระหว่างประเทศ ทั้งด้านความมั่นคงและเศรษฐกิจ การเชื่อมโยงกันอย่างซับซ้อนจากการรวมกลุ่มภายในภูมิภาคและการเปิดเสรีด้านต่าง ๆ ตลอดจนการเปลี่ยนแปลงสภาพภูมิอากาศและความเสี่ยงโทรมของระบบนิเวศ ซึ่งสถานการณ์ดังกล่าวจะก่อให้เกิดความท้าทายในการพัฒนาประเทศทั้งในมิติความมั่นคง เศรษฐกิจ สังคม และสิ่งแวดล้อม ดังนั้น ประเทศไทยจำเป็นต้องมีการวางแผนยุทธศาสตร์ต่าง ๆ ที่รอบคอบและครอบคลุมเพื่อเป็นกรอบในการขับเคลื่อนการพัฒนาประเทศให้เจริญก้าวหน้าอย่างมั่นคง มั่งคั่ง และยั่งยืน

### 1.1.3 วิสัยทัศน์ เป้าหมาย และตัวชี้วัด

**วิสัยทัศน์ของประเทศไทย** คือ “ประเทศไทยมีความมั่นคง มั่งคั่ง ยั่งยืน เป็นประเทศที่พัฒนาแล้ว ด้วยการพัฒนาตามหลักปรัชญาเศรษฐกิจพอเพียง”

**เป้าหมายของการพัฒนาประเทศ** คือ “ประเทศชาติมั่นคง ประชาชนมีความสุข เศรษฐกิจพัฒนาอย่างต่อเนื่อง สังคมเป็นธรรม ฐานทรัพยากรธรรมชาติยั่งยืน”

โดยยกระดับศักยภาพของประเทศในหลากหลายมิติ พัฒนาคนในทุกมิติและในทุกช่วงวัยให้เป็น คนดี เก่ง และมีคุณภาพ สร้างโอกาสและความเสมอภาคทางสังคม สร้างการเติบโตบนคุณภาพชีวิตที่เป็นมิตรกับสิ่งแวดล้อม และมีภาครัฐของประชาชนเพื่อประชาชนและประโยชน์ส่วนรวม โดยประเมินผลการพัฒนาตาม ยุทธศาสตร์ชาติ ประกอบด้วย

- 1) ความอยู่ดีมีสุขของคนไทยและสังคมไทย
- 2) ชีตความสามารถในการแข่งขัน การพัฒนาเศรษฐกิจและการกระจายรายได้
- 3) การพัฒนาทรัพยากรมนุษย์ของประเทศ
- 4) ความเท่าเทียมและความเสมอภาคของสังคม
- 5) ความหลากหลายทางชีวภาพ คุณภาพสิ่งแวดล้อม และความยั่งยืนของทรัพยากรธรรมชาติ
- 6) ประสิทธิภาพการบริหารจัดการและการเข้าถึงการให้บริการของภาครัฐ

การพัฒนาประเทศในช่วงระยะเวลาของยุทธศาสตร์ชาติ จะมุ่งเน้นการสร้างสมดุลระหว่างการ พัฒนาเศรษฐกิจ สังคม และสิ่งแวดล้อม โดยประกอบด้วย 6 ยุทธศาสตร์ ได้แก่ ยุทธศาสตร์ชาติด้านความมั่นคง ยุทธศาสตร์ด้านการสร้างความสามารถในการแข่งขัน ยุทธศาสตร์ชาติด้านการพัฒนาและเสริมสร้างศักยภาพ ทรัพยากรมนุษย์ ยุทธศาสตร์ชาติด้านการสร้างโอกาสและความเสมอภาคทางสังคม ยุทธศาสตร์ชาติด้านการสร้าง การเติบโตบนคุณภาพชีวิตที่เป็นมิตรต่อสิ่งแวดล้อม และยุทธศาสตร์ชาติด้านการปรับปรุงสมดุล และพัฒนาระบบ การบริหารจัดการภาครัฐ

# 1.1.4 ยุทธศาสตร์ชาติ (พ.ศ.2561-2580)

ระยะ 20 ปี พ.ศ. 2561 - 2580

## ยุทธศาสตร์ชาติ

“ประเทศไทยมีความ มั่นคง มั่งคั่ง ยั่งยืน เป็นประเทศพัฒนาแล้ว ด้วยการพัฒนาตามหลัก เศรษฐกิจพอเพียง”



### 1 ด้านความมั่นคง

[ Security ]  
ประเทศไทยมั่นคง ประชาชนมีสุข



### 4 ด้านการสร้างโอกาสและความเสมอภาคทางสังคม

[ Social Cohesion and Just Society ]  
สร้างความเป็นธรรม ลดความเหลื่อมล้ำ ในทุกมิติ



### 3 ด้านการพัฒนาและเสริมสร้างศักยภาพทรัพยากรมนุษย์

[ Enhancement Human Capital Development and Strengthening ]

พัฒนาคนในทุกมิติและทุกช่วงวัย ให้เป็นคนดี เก่งและมีคุณภาพ



### 5 ด้านการสร้างการเติบโตบนคุณภาพชีวิตที่เป็นมิตรต่อสิ่งแวดล้อม

[ Sustainable Development and Growth ]  
เติบโต สมดุล ยั่งยืน ทั้งเศรษฐกิจ สิ่งแวดล้อม และคุณภาพชีวิต

### 2 ด้านการสร้างขีดความสามารถในการแข่งขัน

[ Competitiveness ]  
ยกระดับศักยภาพในหลายมิติ



### 6 ด้านการปรับสมดุลและพัฒนาระบบการบริหารจัดการภาครัฐ

[ Good Governance ]  
ภาครัฐของประชาชนเพื่อประชาชน และประโยชน์ส่วนรวม



## 1) ยุทธศาสตร์ชาติ ด้านความมั่นคง

ยุทธศาสตร์ชาติด้านความมั่นคง มีเป้าหมายการพัฒนาที่สำคัญ คือประเทศชาติมั่นคง ประชาชนมีความสุข เน้นการบริหารจัดการภาวะแวดล้อมของประเทศให้มีความมั่นคงปลอดภัย เอกราช อธิปไตย และมีความสงบเรียบร้อยในทุกระดับ ตั้งแต่ระดับชาติ สังคม ชุมชน มุ่งเน้นการพัฒนาคน เครื่องมือ เทคโนโลยี และระบบฐานข้อมูลขนาดใหญ่ให้มีความพร้อมสามารถรับมือกับภัยคุกคามและภัยพิบัติได้ทุกรูปแบบ และทุกระดับ ความรุนแรง ควบคู่ไปกับการป้องกันและแก้ไขปัญหาด้านความมั่นคงที่มีอยู่ในปัจจุบัน และที่อาจจะเกิดขึ้นในอนาคต โกลไกการแก้ไขปัญหาแบบบูรณาการทั้งกับส่วนราชการ ภาคเอกชน ประชาชนสังคม และองค์กรที่ไม่ใช่รัฐ รวมถึงประเทศเพื่อนบ้านและมิตรประเทศทั่วโลกบนพื้นฐานของหลักธรรมาภิบาล

**ตัวชี้วัด** ประกอบด้วย (1) ความสุขของประชากรไทย (2) ความมั่นคงปลอดภัยของประเทศ (3) ความพร้อมของกองทัพ หน่วยงานด้านความมั่นคงและการมีส่วนร่วมของภาครัฐ เอกชน และภาคประชาชนในการป้องกันและแก้ไขปัญหาความมั่นคง (4) บทบาทและการยอมรับในด้านความมั่นคงของไทยในประชาคมระหว่างประเทศ และ (5) ประสิทธิภาพการบริหารจัดการความมั่นคงแบบองค์รวม โดยประเด็นยุทธศาสตร์ชาติด้านความมั่นคง ประกอบด้วย 5 ประเด็น ได้แก่

1. การรักษาความสงบภายในประเทศ เพื่อสร้างเสริมความสงบเรียบร้อยและสันติสุขให้เกิดขึ้นกับประเทศชาติบ้านเมือง โดย (1) พัฒนาและเสริมสร้างคนในทุกภาคส่วนให้มีความเข้มแข็ง มีความพร้อมตระหนักในเรื่องความมั่นคง และมีส่วนร่วมในการแก้ไขปัญหา (2) การพัฒนาและเสริมสร้างความจงรักภักดีต่อสถาบันหลักของชาติ (3) การพัฒนาและเสริมสร้างการเมืองในระบอบประชาธิปไตยอันมีพระมหากษัตริย์ทรงเป็นประมุขที่มีเสถียรภาพและมีธรรมาภิบาล เห็นแก่ประโยชน์ของประเทศชาติมากกว่าประโยชน์ส่วนตน และ (4) การพัฒนาและเสริมสร้างกลไกที่สามารถป้องกันและขจัดสาเหตุของประเด็นปัญหาความมั่นคงที่สำคัญ

2. การป้องกันและแก้ไขปัญหาที่มีผลกระทบต่อความมั่นคง เพื่อแก้ไขปัญหาเดิม และป้องกันไม่ให้เกิดขึ้น โดย (1) การแก้ไขปัญหาความมั่นคงในปัจจุบัน (2) การติดตาม ฝ้าระวัง ป้องกัน และแก้ไขปัญหาที่อาจอุบัติขึ้นใหม่ (3) การสร้างความปลอดภัยและความสันติสุขอย่างถาวรในพื้นที่จังหวัดชายแดนภาคใต้ และ (4) การรักษาความมั่นคงและผลประโยชน์ทางทรัพยากรธรรมชาติและสิ่งแวดล้อมทั้งทางบกและทางทะเล

3. การพัฒนาศักยภาพของประเทศให้พร้อมเผชิญภัยคุกคามที่กระทบต่อความมั่นคงของชาติ เพื่อยกระดับขีดความสามารถของกองทัพและหน่วยงานด้านความมั่นคง โดย (1) การพัฒนาระบบงานข่าวกรองแห่งชาติแบบบูรณาการอย่างมีประสิทธิภาพ (2) การพัฒนาและฝึกพลกำลังอำนาจแห่งชาติ กองทัพและหน่วยงานความมั่นคง รวมทั้งภาครัฐและภาคประชาชนให้พร้อมป้องกันและรักษาอธิปไตยของประเทศและเผชิญกับภัยคุกคามได้ทุกมิติทุกรูปแบบและทุกระดับ และ (3) การพัฒนาระบบเตรียมพร้อมแห่งชาติและการบริหารจัดการภัยคุกคามให้มีประสิทธิภาพ

4. การบูรณาการความร่วมมือด้านความมั่นคงกับอาเซียนและนานาชาติ รวมถึงองค์กรภาครัฐ และที่มีใช้ภาครัฐ เพื่อสร้างเสริมความสงบสุข สันติสุข ความมั่นคงความเจริญก้าวหน้าให้กับประเทศชาติ ภูมิภาค และโลกอย่างยั่งยืน โดย (1) การเสริมสร้างและรักษาคุณภาพสภาวะแวดล้อมระหว่างประเทศ (2) การเสริมสร้าง

และอำนาจไว้ซึ่งสันติภาพและความมั่นคงของภูมิภาค และ (3) การร่วมมือทางการพัฒนากับประเทศเพื่อนบ้าน ภูมิภาค โลก รวมถึงองค์กรภาครัฐและที่มิใช่ภาครัฐ

5. การพัฒนากลไกการบริหารจัดการความมั่นคงแบบองค์รวม เพื่อให้กลไกสำคัญต่าง ๆ ทำงานได้อย่างมีประสิทธิภาพ มีการใช้หลักธรรมาภิบาลและการบังคับใช้กฎหมายอย่างเคร่งครัด โดย (1) การพัฒนากลไกให้พร้อมสำหรับการติดตาม เฝ้าระวัง แจ้งเตือน ป้องกัน และการแก้ไขปัญหาความมั่นคงแบบองค์รวมอย่างเป็นรูปธรรม (2) การบริหารจัดการความมั่นคงให้อำนวยอำนวยต่อการพัฒนาประเทศในมิติอื่น ๆ และ (3) การพัฒนา กลไกและองค์กรขับเคลื่อนยุทธศาสตร์ชาติด้านความมั่นคง

## 2) ยุทธศาสตร์ชาติ ด้านการสร้างความสามารถในการแข่งขัน

ยุทธศาสตร์ชาติด้านการสร้างความสามารถในการแข่งขัน มีเป้าหมายการพัฒนาที่มุ่งเน้นการยกระดับศักยภาพของประเทศในหลากหลายมิติ บนพื้นฐานแนวคิด 3 ประการ ได้แก่ (1) “ต่อยอดอดีต” โดยมองกลับไปที่เราเก่งทางเศรษฐกิจ อัตลักษณ์ วัฒนธรรม ประเพณี วิถีชีวิต และจุดเด่นทางทรัพยากรธรรมชาติที่หลากหลาย รวมทั้งความได้เปรียบเชิงเปรียบเทียบของประเทศในด้านอื่น ๆ นำมาประยุกต์ผสมผสานกับเทคโนโลยีและนวัตกรรม เพื่อให้สอดคล้องกับบริบทของเศรษฐกิจและสังคมโลกสมัยใหม่ (2) “ปรับปัจจุบัน” เพื่อปูทางสู่อนาคต ผ่านการพัฒนาโครงสร้างพื้นฐานของประเทศในมิติต่าง ๆ ทั้งโครงข่ายระบบคมนาคมและขนส่งโครงสร้างพื้นฐานวิทยาศาสตร์ เทคโนโลยีและดิจิทัล และการปรับสภาพแวดล้อมให้เอื้อต่อการพัฒนาอุตสาหกรรมและบริการอนาคต และ (3) “สร้างคุณค่าใหม่ในอนาคต” ด้วยการเพิ่มศักยภาพของผู้ประกอบการ พัฒนาคนรุ่นใหม่ รวมถึงปรับรูปแบบธุรกิจ เพื่อตอบสนองต่อความต้องการของตลาด ผสมผสานกับยุทธศาสตร์ที่รองรับอนาคต บนพื้นฐานของการต่อยอดอดีตและปรับปัจจุบัน พร้อมทั้งส่งเสริมและสนับสนุนจากภาครัฐ หะเทศไทยสามารถสร้างฐานรายได้และการจ้างงานใหม่ ขยายโอกาสทางการค้าและการลงทุนในเวทีโลก ควบคู่ไปกับการยกระดับรายได้และการกินดีอยู่ดี รวมถึงการเพิ่มขึ้นของคนชั้นกลางและลดความเหลื่อมล้ำของคนในประเทศไทยในคราวเดียวกัน

**ตัวชี้วัด** ประกอบด้วย (1) รายได้ประชาชาติ การขยายตัวของผลิตภัณฑ์มวลรวมภายในประเทศ และการกระจายรายได้ (2) ผลผลิตภาพการผลิตของประเทศทั้งในปัจจัยการผลิตและแรงงาน (3) การลงทุนเพื่อการวิจัยและพัฒนา และ (4) ความสามารถในการแข่งขันของประเทศ โดยประเด็นยุทธศาสตร์ชาติด้านการสร้าง ความสามารถในการแข่งขัน ประกอบด้วย 5 ประเด็น ได้แก่

1. การเกษตรสร้างมูลค่า ให้ความสำคัญกับการเพิ่มผลผลิตภาพการผลิตทั้งเชิงปริมาณและมูลค่า และความหลากหลายของสินค้าเกษตร ประกอบด้วย (1) เกษตรอัตลักษณ์พื้นถิ่น (2) เกษตรปลอดภัย (3) เกษตรชีวภาพ (4) เกษตรแปรรูป และ (5) เกษตรอัจฉริยะ

2. อุตสาหกรรมและบริการแห่งอนาคต โดยสร้างอุตสาหกรรมและบริการแห่งอนาคตที่ขับเคลื่อนประเทศไทยไปสู่ประเทศที่พัฒนาแล้วด้วยนวัตกรรมและเทคโนโลยีแห่งอนาคต ประกอบด้วย (1) อุตสาหกรรมชีวภาพ (2) อุตสาหกรรมและบริการการแพทย์ครบวงจร (3) อุตสาหกรรมและบริการดิจิทัล ข้อมูล และปัญญาประดิษฐ์ (4) อุตสาหกรรมและบริการขนส่งและโลจิสติกส์ และ (5) อุตสาหกรรมความมั่นคงของประเทศ

3. สร้างความหลากหลายด้านการท่องเที่ยว โดยการรักษาการเป็นจุดหมายปลายทางที่สำคัญของการท่องเที่ยวระดับโลกที่ดึงดูดนักท่องเที่ยวทุกระดับ และเพิ่มสัดส่วนของนักท่องเที่ยวที่มีคุณภาพสูง ประกอบด้วย (1) ท่องเที่ยวเชิงสร้างสรรค์และวัฒนธรรม (2) ท่องเที่ยวเชิงธุรกิจ (3) ท่องเที่ยวเชิงสุขภาพ ความงามและแพทย์แผนไทย (4) ท่องเที่ยวสำราญทางน้ำ และ (5) ท่องเที่ยวเชื่อมโยงภูมิภาค

4. โครงสร้างพื้นฐาน เชื่อมไทย เชื่อมโลก ครอบคลุมถึงโครงสร้างพื้นฐานทางกายภาพในด้านโครงข่ายคมนาคม พื้นที่และเมือง รวมถึงเทคโนโลยี ตลอดจนโครงสร้างพื้นฐานทางกายภาพในด้านโครงข่ายคมนาคม พื้นที่และเมือง รวมถึงเทคโนโลยี ตลอดจนโครงสร้างพื้นฐานทางเศรษฐกิจ โดย (1) เชื่อมโยงโครงข่ายคมนาคมไร้รอยต่อ (2) สร้างและพัฒนาเขตเศรษฐกิจพิเศษ (3) เพิ่มพื้นที่และเมืองเศรษฐกิจ (4) พัฒนาโครงสร้างพื้นฐานเทคโนโลยีสมัยใหม่ และ (5) รักษาและเสริมสร้างเสถียรภาพทางเศรษฐกิจมหภาค

5. พัฒนาเศรษฐกิจบนพื้นฐานผู้ประกอบการยุคใหม่ สร้างและพัฒนาผู้ประกอบการยุคใหม่ ที่มีทักษะและจิตวิญญาณของการเป็นผู้ประกอบการที่มีความสามารถในการแข่งขัน และมีอัตลักษณ์ชัดเจน โดย (1) สร้างผู้ประกอบการอัจฉริยะ (2) สร้างโอกาสเข้าถึงบริการทางการเงิน (3) สร้างโอกาสเข้าถึงตลาด (4) สร้างโอกาสเข้าถึงข้อมูล และ (5) ปรับบทบาทและโอกาสการเข้าถึงบริการภาครัฐ

### 3) ยุทธศาสตร์ชาติ ด้านการพัฒนาและเสริมสร้างศักยภาพทรัพยากรมนุษย์

ยุทธศาสตร์ชาติด้านการพัฒนาและเสริมสร้างศักยภาพทรัพยากรมนุษย์ มีเป้าหมายการพัฒนาที่สำคัญเพื่อพัฒนาคนในทุกมิติและในทุกช่วงวัยที่เป็นคนดี เก่ง และมีคุณภาพ โดยคนไทยมีความพร้อมทั้งกาย ใจ สติปัญญา มีพัฒนาการที่ดีรอบด้าน และมีสุขภาวะที่ดีในทุกช่วงวัย มีจิตสาธารณะ รับผิดชอบต่อสังคมและผู้อื่น มัธยัสถ์ อุดม ออบอ้อมอารี มีวินัย รักชาติศรัทธา และเป็นพลเมืองดีของชาติมีหลักคิดที่ถูกต้อง มีทักษะที่จำเป็นในศตวรรษที่ 21 มีทักษะสื่อสารภาษาอังกฤษและภาษาที่ 3 และอนุรักษ์ภาษาท้องถิ่น มีนิสัยรักการเรียนรู้และการพัฒนาตนเองอย่างต่อเนื่องตลอดชีวิต สูการเป็นคนไทยที่มีทักษะสูง เป็นนวัตกรรม นวัตกรรม นักคิด ผู้ประกอบการ เกษตรกร ยุคใหม่ และอื่น ๆ โดยมีสัมมาชีพตามความถนัดของตนเอง

**ตัวชี้วัด** ประกอบด้วย (1) การพัฒนาคุณภาพชีวิต สุขภาวะ และความเป็นอยู่ที่ดีของคนไทย (2) ผลสัมฤทธิ์ทางการศึกษาและการเรียนรู้ตลอดชีวิต และ (3) การพัฒนาสังคมและครอบครัวไทย โดยประเด็นยุทธศาสตร์ชาติด้านการพัฒนาและเสริมสร้างศักยภาพทรัพยากรมนุษย์ ประกอบด้วย 7 ประเด็น ได้แก่

1. การปรับเปลี่ยนค่านิยมและวัฒนธรรม มุ่งเน้นให้สถาบันทางสังคมร่วมปลูกฝังค่านิยมและวัฒนธรรมที่พึงประสงค์ โดย (1) การปลูกฝังค่านิยมและวัฒนธรรมผ่านการเลี้ยงดูในครอบครัว (2) การบูรณาการเรื่องความซื่อสัตย์ วินัย คุณธรรม จริยธรรม ในการจัดการเรียนการสอนในสถานศึกษา (3) การสร้างความเข้มแข็งในสถาบันทางศาสนา (4) การปลูกฝังค่านิยมและวัฒนธรรมโดยใช้ชุมชนเป็นฐาน (5) การสร้างค่านิยมและวัฒนธรรมที่พึงประสงค์จากภาคธุรกิจ (6) การใช้สื่อและสื่อสารมวลชนในการปลูกฝังค่านิยมและวัฒนธรรมของคนในสังคม และ (7) การส่งเสริมให้คนทรมามีจิตสาธารณะและมีความรับผิดชอบต่อส่วนรวม

2. การพัฒนาศักยภาพคนตลอดช่วงชีวิต มุ่งเน้นการพัฒนาคนเชิงคุณภาพในทุกช่วงวัย ประกอบด้วย (1) ช่วงการตั้งครรภ์/ปฐมวัย เน้นการเตรียมความพร้อมให้แก่พ่อแม่ก่อนการตั้งครรภ์ (2) ช่วงวัย

เรียน/วัยรุ่น ปลูกฝังความเป็นคนดี มีวินัย พัฒนาทักษะการเรียนรู้ที่สอดคล้องกับศตวรรษที่ 21 (3) ช่วงวัยแรงงานยกระดับศักยภาพ ทักษะและสมรรถนะแรงงานสอดคล้องกับความต้องการของตลาด และ (4) ช่วงวัยผู้สูงอายุส่งเสริมให้ผู้สูงอายุเป็นพลังในการขับเคลื่อนประเทศ

3. ปฏิรูปกระบวนการเรียนรู้ที่ตอบสนองต่อการเปลี่ยนแปลงในศตวรรษที่ 21 มุ่งเน้นผู้เรียนให้มีทักษะการเรียนรู้และมีใจใฝ่เรียนรู้ตลอดเวลา โดย (1) การปรับเปลี่ยนระบบการเรียนรู้ให้เอื้อต่อการพัฒนาทักษะสำหรับศตวรรษที่ 21 (2) การเปลี่ยนโฉมบทบาท “ครู” ให้เป็นครูยุคใหม่ (3) การเพิ่มประสิทธิภาพระบบบริหารจัดการศึกษาในทุกกระดับ ทุกประเภท (4) การพัฒนาระบบการเรียนรู้ตลอดชีวิต (5) การสร้างความตื่นตัวให้คนไทยตระหนักถึงบทบาท ความรับผิดชอบ และการวางตำแหน่งของประเทศไทยในภูมิภาคเอเชียอาคเนย์และประชาคมโลก (6) การวางพื้นฐานระบบรองรับการเรียนรู้โดยใช้ดิจิทัลแพลตฟอร์ม และ (7) การสร้างระบบการศึกษาเพื่อเป็นเลิศทางวิชาการระดับนานาชาติ

4. การตระหนักถึงปัญหาของมนุษย์ที่หลากหลาย โดย (1) การพัฒนาและส่งเสริมพหุปัญญาผ่านครอบครัว ระบบสถานศึกษา สภาพแวดล้อม รวมทั้งสื่อตั้งแต่ระดับปฐมวัย (2) การสร้างเส้นทางอาชีพ สภาพแวดล้อมการทำงาน และระบบสนับสนุน ที่เหมาะสมสำหรับผู้มีความสามารถพิเศษผ่านกลไกต่าง ๆ และ (3) การดึงดูดกลุ่มผู้เชี่ยวชาญต่างชาติและคนไทยที่มีความสามารถในต่างประเทศให้มาสร้างและพัฒนาเทคโนโลยีและนวัตกรรมให้กับประเทศ

5. การเสริมสร้างให้คนไทยมีสุขภาพวะที่ดี ครอบคลุมทั้งด้านกายใจ สติปัญญา และสังคม โดย (1) การสร้างความรอบรู้ด้านสุขภาพวะ (2) การป้องกันและควบคุมปัจจัยเสี่ยงที่คุกคามสุขภาพวะ (3) การสร้างสภาพแวดล้อมที่เอื้อต่อการมีสุขภาพวะที่ดี (4) การพัฒนาระบบบริการสุขภาพที่ทันสมัย สนับสนุนการสร้างสุขภาพวะที่ดี และ (5) การส่งเสริมให้ชุมชนเป็นฐานในการสร้างสุขภาพวะที่ดีในทุกพื้นที่

6. การสร้างภาพแวดล้อมที่เอื้อต่อการพัฒนาและเสริมสร้างศักยภาพทรัพยากรมนุษย์ โดย (1) การสร้างความอยู่ดีมีสุขของครอบครัวไทย (2) การส่งเสริมบทบาทการมีส่วนร่วมของภาครัฐ ภาคเอกชน องค์กรปกครองส่วนท้องถิ่น ครัวครัวและชุมชนในการพัฒนาทรัพยากรมนุษย์ (3) การปลูกฝังและพัฒนาทักษะนอกห้องเรียน และ (4) การพัฒนาระบบฐานข้อมูลเพื่อการพัฒนาทรัพยากรมนุษย์

7. การเสริมสร้างศักยภาพการกีฬาในการสร้างคุณค่าทางสังคมและพัฒนาประเทศ โดย (1) การส่งเสริมการออกกำลังกาย และกีฬาขั้นพื้นฐานให้กลายเป็นวิถีชีวิต (2) การส่งเสริมให้ประชาชนมีส่วนร่วมในกิจกรรมการออกกำลังกาย กีฬาและนันทนาการ (3) การส่งเสริมการกีฬาเพื่อพัฒนาสู่ระดับอาชีพ และ (4) การพัฒนาบุคลากรด้านกีฬาและนันทนาการเพื่อรองรับการเติบโตของอุตสาหกรรมกีฬา

#### **4) ยุทธศาสตร์ชาติ ด้านการสร้างโอกาสและความเสมอภาคทางสังคม**

ยุทธศาสตร์ชาติด้านการสร้างโอกาสและความเสมอภาคทางสังคม มีเป้าหมายการพัฒนาที่สำคัญ ที่ให้ความสำคัญการดึงเอาพลังของภาคส่วนต่าง ๆ ทั้งภาคเอกชน ประชาสังคม ชุมชนท้องถิ่น มาร่วมขับเคลื่อน โดยการสนับสนุนการรวมตัวของประชาชนในการร่วมคิดร่วมทำเพื่อส่วนรวม การกระจายอำนาจและความรับผิดชอบไปสู่กลไกบริหารราชการแผ่นดินในระดับท้องถิ่น การเสริมสร้างความเข้มแข็งของชุมชนในการจัดการ

ตนเอง และการเตรียมความพร้อมของประชากรไทยทั้งในมิติสุขภาพ เศรษฐกิจ สังคม และสภาพแวดล้อมให้เป็น ประชากรที่มีคุณภาพ สามารถพึ่งตนเองและทำประโยชน์แก่ครอบครัว ชุมชน และสังคมให้นานที่สุด โดยรัฐให้ หลักประกันการเข้าถึงบริการและสวัสดิการที่มีคุณภาพอย่างเป็นธรรมและทั่วถึง

**ตัวชี้วัด** ประกอบด้วย (1) ความแตกต่างของรายได้และการเข้าถึงบริการภาครัฐระหว่างกลุ่ม ประชากร (2) ความก้าวหน้าของการพัฒนาคน (3) ความก้าวหน้าในการพัฒนาจังหวัดในการเป็นศูนย์กลางความ เจริญทางเศรษฐกิจ สังคม และเทคโนโลยี และ (4) คุณภาพชีวิตของประชากรสูงอายุ โดยประเด็นยุทธศาสตร์ชาติ ด้านการสร้างโอกาสและความเสมอภาคทางสังคม ประกอบด้วย 4 ประเด็น ได้แก่

1. การลดความเหลื่อมล้ำ สร้างความเป็นธรรมในทุกมิติ โดย (1) ปรับโครงสร้างเศรษฐกิจ ฐาน ราก (2) ปฏิรูประบบภาษีและการคุ้มครองผู้บริโภค (3) กระจายการถือครองที่ดินและการเข้าถึงทรัพยากร (4) เพิ่ม ผลิตภาพและคุ้มครองแรงงานไทยให้เป็นแรงงานฝีมือที่มีคุณภาพและความริเริ่มสร้างสรรค์ มีความปลอดภัยในการ ทำงาน (5) สร้างหลักประกันทางสังคมที่ครอบคลุมและเหมาะสมกับคนทุกช่วงวัย ทุกเพศภาวะและทุกกลุ่ม (6) ลงทุนทางสังคมแบบมุ่งเป้าเพื่อช่วยเหลือกลุ่มคนยากจนและกลุ่มผู้ด้อยโอกาสโดยตรง (7) สร้างความเป็นธรรมใน การเข้าถึงบริการสาธารณสุขและการศึกษา โดยเฉพาะสำหรับผู้มีรายได้น้อยและกลุ่มผู้ด้อยโอกาส และ (8) สร้าง ความเป็นธรรมในการเข้าถึงกระบวนการยุติธรรมอย่างทั่วถึง

2. การกระจายศูนย์กลางความเจริญทางเศรษฐกิจ สังคมและเทคโนโลยี โดย (1) พัฒนา ศูนย์กลางความเจริญทางเศรษฐกิจ สังคมและเทคโนโลยีในภูมิภาค (2) กำหนดแผนพัฒนาเศรษฐกิจและสังคมของ แต่ละกลุ่มจังหวัดในมิติต่าง ๆ (3) จัดระบบเมืองที่เอื้อต่อการสร้างชีวิตและสังคมที่มีคุณภาพและปลอดภัย ให้ สามารถตอบสนองต่อสังคมสูงวัยและแนวโน้มของการขยายตัวของเมืองในอนาคต (4) ปรับปรุงโครงสร้างและแก้ไข กฎหมายระเบียบบริหารราชการแผ่นดิน เพื่อวางระบบและกลไกการบริหารงานในระดับภาค กลุ่มจังหวัด (5) สนับสนุนการพัฒนาพื้นที่บนฐานข้อมูลความรู้ เทคโนโลยีและนวัตกรรม และ (6) การพัฒนากำลังแรงงานในพื้นที่

3. การเสริมสร้างพลังทางสังคม โดย (1) สร้างสังคมเข้มแข็งที่แบ่งปันไม่ทอดทิ้งกันและมี คุณธรรม โดยสนับสนุนการรวมตัวและดึงพลังของภาคส่วนต่าง ๆ (2) การรองรับสังคมสูงวัยอย่างมีคุณภาพ (3) สนับสนุนความร่วมมือระหว่างภาครัฐ ภาคเอกชน ภาควิชาการ ภาคประชาสังคมและภาคประชาชน (4) ส่งเสริม ความเสมอภาคทางเพศและบทบาทของสตรีในการสร้างสรรค์สังคม (5) สนับสนุนการพัฒนาบนฐานทุนทางสังคม และวัฒนธรรม และ (6) สนับสนุนการพัฒนาเทคโนโลยีสารสนเทศและสื่อสร้างสรรค์ เพื่อรองรับสังคมยุคดิจิทัล

4. การเพิ่มขีดความสามารถของชุมชนท้องถิ่นในการพัฒนา การพึ่งตนเองและการจัดการตนเอง โดย (1) ส่งเสริมการปรับพฤติกรรมในระดับครัวเรือน ให้มีขีดความสามารถในการจัดการวางแผนชีวิต สุขภาพ ครอบครัวยุคใหม่และการเงินและอาชีพ (2) เสริมสร้างศักยภาพของชุมชนในการพึ่งตนเองและการพึ่งพากันเอง (3) สร้างการ มีส่วนร่วมของภาคส่วนต่าง ๆ เพื่อประชาธิปไตยชุมชน และ (4) สร้างภูมิคุ้มกันทางปัญญาให้กับชุมชน



## 5) ยุทธศาสตร์ชาติ ด้านการสร้างการเติบโตบนคุณภาพชีวิตที่เป็นมิตรต่อสิ่งแวดล้อม

ยุทธศาสตร์ชาติด้านการสร้างการเติบโตบนคุณภาพชีวิตที่เป็นมิตรต่อสิ่งแวดล้อม มีเป้าหมายการพัฒนาที่สำคัญเพื่อนำไปสู่การบรรลุเป้าหมายการพัฒนาที่ยั่งยืนในทุกมิติ ทั้งมิติด้านสังคม เศรษฐกิจ สิ่งแวดล้อม ธรรมชาติ และความเป็นหุ้นส่วนความร่วมมือระหว่างกันทั้งภายในและภายนอกประเทศอย่างบูรณาการ ใช้พื้นที่เป็นตัวตั้งในการกำหนดกลยุทธ์และแผนงาน และการให้ทุกฝ่ายที่เกี่ยวข้องได้เข้ามามีส่วนร่วมในแบบทางตรงให้มากที่สุดเท่าที่จะเป็นไปได้ โดยการดำเนินการบนพื้นฐานการเติบโตร่วมกันไม่ว่าจะเป็นทางเศรษฐกิจ สิ่งแวดล้อม และคุณภาพชีวิต โดยให้ความสำคัญกับการสร้างสมดุลทั้ง 3 ด้าน อันจะนำไปสู่ความยั่งยืน เพื่อคนรุ่นต่อไปอย่างแท้จริง

**ตัวชี้วัด** ประกอบด้วย (1) พื้นที่สีเขียวที่เป็นมิตรกับสิ่งแวดล้อม (2) สภาพแวดล้อมและทรัพยากรธรรมชาติที่เสื่อมโทรมได้รับการฟื้นฟู (3) การเติบโตที่เป็นมิตรกับสิ่งแวดล้อม และ (4) ปริมาณก๊าซเรือนกระจก มูลค่าเศรษฐกิจฐานชีวภาพ โดยประเด็นยุทธศาสตร์ชาติด้านการสร้างการเติบโตบนคุณภาพชีวิตที่เป็นมิตรต่อสิ่งแวดล้อม ประกอบด้วย 6 ประเด็น ได้แก่

1. สร้างการเติบโตอย่างยั่งยืนบนสังคมเศรษฐกิจสีเขียว โดย (1) เพิ่มมูลค่าของเศรษฐกิจฐานชีวภาพให้สอดคล้องกับยุทธศาสตร์ด้านการสร้างความสามารถในการแข่งขัน (2) อนุรักษ์และฟื้นฟูความหลากหลายทางชีวภาพในและนอกถิ่นกำเนิด (3) อนุรักษ์และฟื้นฟูแม่น้ำลำคลองและแหล่งน้ำธรรมชาติทั่วประเทศ (4) รักษาและเพิ่มพื้นที่สีเขียวที่เป็นมิตรกับสิ่งแวดล้อม และ (5) ส่งเสริมการบริโภคและการผลิตที่ยั่งยืน

2. สร้างการเติบโตอย่างยั่งยืนบนสังคมเศรษฐกิจและภาคทะเล โดย (1) เพิ่มมูลค่าของเศรษฐกิจฐานชีวภาพทางทะเล (2) ปรับปรุง ฟื้นฟู และสร้างใหม่ทรัพยากรทางทะเลและชายฝั่งทั้งระบบ (3) ฟื้นฟูชายหาดที่เป็นแหล่งท่องเที่ยวชายฝั่งทะเลได้รับการป้องกันและแก้ไขทั้งระบบ และมีนโยบายการจัดการชายฝั่งแบบบูรณาการอย่างเป็นองค์รวม และ (4) พัฒนาและเพิ่มสัดส่วนกิจกรรมทางทะเลที่เป็นมิตรต่อสิ่งแวดล้อม

3. สร้างการเติบโตอย่างยั่งยืนบนสังคมที่เป็นมิตรต่อสภาพภูมิอากาศ โดย (1) ลดการปล่อยก๊าซเรือนกระจก (2) มีการปรับตัวเพื่อลดความสูญเสียและเสียหายจากภัยธรรมชาติ และผลกระทบที่เกี่ยวข้องกับการเปลี่ยนแปลงสภาพภูมิอากาศ (3) มุ่งเป้าสู่การลงทุนที่เป็นมิตรต่อสภาพภูมิอากาศในการพัฒนาโครงสร้างพื้นฐานของภาครัฐและภาคเอกชน และ (4) พัฒนาและสร้างระบบรับมือปรับตัวต่อโรคอุบัติใหม่ และโรคอุบัติซ้ำที่เกิดจากการเปลี่ยนแปลงภูมิอากาศ

4. พัฒนาพื้นที่เมือง ชนบท เกษตรกรรมและอุตสาหกรรมเชิงนิเวศ มุ่งเน้นความเป็นเมืองที่เติบโตอย่างต่อเนื่อง โดย (1) จัดทำแผนผังภูมินิเวศเพื่อการพัฒนาเมือง ชนบท พื้นที่เกษตรกรรมและอุตสาหกรรม รวมถึงพื้นที่อนุรักษ์ตามศักยภาพและความเหมาะสมทางภูมินิเวศอย่างเป็นเอกภาพ (2) พัฒนาพื้นที่เมือง ชนบท เกษตรกรรม และอุตสาหกรรมเชิงนิเวศ ที่มีการบริหารจัดการตามแผนผังภูมินิเวศอย่างยั่งยืน (3) จัดการมลพิษที่มีผลกระทบต่อสิ่งแวดล้อม และสารเคมีในภาคเกษตรทั้งระบบ ให้เป็นไปตามมาตรฐานสากลและค่ามาตรฐานสากล (4) สงวนรักษา อนุรักษ์ ฟื้นฟู และพัฒนาทรัพยากรธรรมชาติ มรดกทางสถาปัตยกรรมและศิลปวัฒนธรรม อัตลักษณ์ และวิถีชีวิตพื้นถิ่นบนฐานธรรมชาติและฐานวัฒนธรรมอย่างยั่งยืน (5) พัฒนาเครือข่ายองค์กรพัฒนาเมือง

และชุมชน รวมทั้งกลุ่มอาสาสมัคร ด้วยกลไกการมีส่วนร่วมของทุกภาคส่วนในท้องถิ่น และ (6) เสริมสร้างระบบ สาธารณสุขและอนามัยสิ่งแวดล้อม และยกระดับความสามารถในการป้องกันโรคอุบัติใหม่และอุบัติซ้ำ

5. พัฒนาความมั่นคงน้ำ พลังงาน และเกษตรที่เป็นมิตรต่อสิ่งแวดล้อม โดย (1) พัฒนาการ จัดการน้ำเชิงลุ่มน้ำทั้งระบบ เพื่อเพิ่มความมั่นคงด้านน้ำของประเทศ (2) เพิ่มผลิตภาพของน้ำทั้งระบบในการใช้น้ำ อย่างประหยัด รู้คุณค่า และสร้างมูลค่าเพิ่มจากการใช้น้ำให้ทัดเทียมกับระดับสากล (3) พัฒนาความมั่นคงพลังงาน ของประเทศ และส่งเสริมการใช้พลังงานที่เป็นมิตรต่อสิ่งแวดล้อม (4) เพิ่มประสิทธิภาพการใช้พลังงานโดยลดความ เข้มข้นของการใช้พลังงาน และ (5) พัฒนาความมั่นคงด้านการเกษตรและอาหารของประเทศและชุมชน ในมิติ ปริมาณ คุณภาพ ราคาและการเข้าถึงอาหาร

6. ยกระดับกระบวนการทัศน์เพื่อกำหนดอนาคตประเทศ โดย (1) ส่งเสริมคุณลักษณะและ พฤติกรรมที่พึงประสงค์ด้านสิ่งแวดล้อมและคุณภาพชีวิตที่ดีของคนไทย (2) พัฒนาเครื่องมือ กลไกและระบบ ยุติธรรมและระบบประชาธิปไตยสิ่งแวดล้อม (3) จัดโครงสร้างเชิงสถาบันเพื่อจัดการประเด็นร่วม ด้านการบริหาร จัดการทรัพยากรธรรมชาติสิ่งแวดล้อมที่สำคัญ และ (4) พัฒนาและดำเนินโครงการที่ยกระดับกระบวนการทัศน์ เพื่อกำหนดอนาคตประเทศ ด้านทรัพยากรธรรมชาติ สิ่งแวดล้อมและวัฒนธรรม บนหลักของการมีส่วนร่วมและ ธรรมภิบาล

#### 6) ยุทธศาสตร์ชาติด้านการปรับสมดุลและพัฒนาระบบการบริหารจัดการภาครัฐ

ยุทธศาสตร์ชาติด้านการปรับสมดุลและพัฒนาระบบการบริหารจัดการภาครัฐ มีเป้าหมายการ พัฒนาที่สำคัญเพื่อปรับเปลี่ยนภาครัฐที่ยึดหลัก “ภาครัฐของประชาชนเพื่อประชาชนและประโยชน์ส่วนรวม” โดยภาครัฐต้องมีขนาดที่เหมาะสมกับบทบาทภารกิจ แยกแยะบทบาทหน่วยงานของรัฐที่ทำหน้าที่ในการกำกับหรือ ในการให้บริการ ยึดหลักธรรมาภิบาล ปรับวัฒนธรรมการทำงานให้มุ่งผลสัมฤทธิ์และผลประโยชน์ส่วนรวม มีความ ทันสมัย และพร้อมที่จะปรับตัวให้ทันต่อการเปลี่ยนแปลงของโลกอยู่ตลอดเวลา โดยเฉพาะอย่างยิ่งการนำ นวัตกรรม เทคโนโลยีข้อมูลขนาดใหญ่ ระบบการทำงานที่เป็นดิจิทัลเข้ามาประยุกต์ใช้อย่างคุ้มค่า และปฏิบัติงาน เทียบได้กับมาตรฐานสากล รวมทั้งมีลักษณะและเปิดกว้าง เชื่อมโยงถึงกันและเปิดโอกาสให้ทุกภาคส่วนเข้ามามี ส่วนร่วม เพื่อตอบสนองความต้องการของประชาชนได้อย่างสะดวก รวดเร็วและโปร่งใส โดยทุกภาคส่วนในสังคม ต้องร่วมกันปลูกฝังค่านิยมความซื่อสัตย์สุจริต ความมัธยัสถ์ และสร้างจิตสำนึกในการปฏิเสธไม่ยอมรับการทุจริต ประพฤติมิชอบอย่างสิ้นเชิง นอกจากนี้ กฎหมายต้องมีความชัดเจน มีเพียงเท่าที่จำเป็น มีความทันสมัย มีความ เป็นสากล มีประสิทธิภาพ และนำไปสู่การลดความเหลื่อมล้ำและเอื้อต่อการพัฒนา โดยกระบวนการยุติธรรมมีการ บริหารที่มีประสิทธิภาพเป็นธรรม ไม่เลือกปฏิบัติและการอำนวยความสะดวกตามหลักนิติธรรม

**ตัวชี้วัด** ประกอบด้วย (1) ระดับความพึงพอใจของประชาชนต่อการให้บริการสาธารณะของ ภาครัฐ (2) ประสิทธิภาพของการบริการภาครัฐ (3) ระดับความโปร่งใส การทุจริต ประพฤติมิชอบ และ (4) ความ เสมอภาคในกระบวนการยุติธรรม โดยประเด็นยุทธศาสตร์ชาติด้านการปรับสมดุลและพัฒนาระบบการบริหาร จัดการภาครัฐ ประกอบด้วย 8 ประเด็น ได้แก่

1. ภาครัฐที่ยึดประชาชนเป็นศูนย์กลาง ตอบสนองความต้องการ และให้บริการอย่างสะดวก

รวดเร็ว โปร่งใส โดย (1) การให้บริการสาธารณะของภาครัฐได้มาตรฐานสากลและเป็นระดับแนวหน้าของภูมิภาค และ (2) ภาครัฐมีความเชื่อมโยงในการให้บริการสาธารณะต่าง ๆ ผ่านการนำเทคโนโลยีดิจิทัลมาประยุกต์ใช้

2. ภาครัฐบริหารงานแบบบูรณาการโดยมียุทธศาสตร์ชาติเป็นเป้าหมาย และเชื่อมโยงการพัฒนาในทุกระดับ ทุกประเด็น ทุกภารกิจ และทุกพื้นที่ โดย (1) ให้ยุทธศาสตร์ชาติเป็นกลไกขับเคลื่อนการพัฒนาประเทศ (2)

## 1.2 แผนพัฒนาเศรษฐกิจและสังคมแห่งชาติ ฉบับที่ 12 (พ.ศ.2560-2564)

### วิสัยทัศน์รัฐบาลปัจจุบัน

“มั่นคง มั่งคั่ง ยั่งยืน เป็นประเทศพัฒนาแล้ว ด้วยการพัฒนาตามหลักเศรษฐกิจพอเพียง”

### ค่านิยมหลักของคนไทย 12 ประการ ตามนโยบายของคณะกรรมการรักษาความสงบแห่งชาติ (คสช.)

1. มีความรักชาติ ศาสนา พระมหากษัตริย์
2. ซื่อสัตย์ เสียสละ อดทน มีอุดมการณ์ในสิ่งที่ดีงามเพื่อส่วนรวม
3. กตัญญูต่อพ่อแม่ ผู้ปกครอง ครูบาอาจารย์
4. ใฝ่หาความรู้ หมั่นศึกษาเล่าเรียนทั้งทางตรง และทางอ้อม
5. รักษาวัฒนธรรมประเพณีไทยอันงดงาม
6. มีศีลธรรม รักษาความสัตย์ หวังดีต่อผู้อื่น เผื่อแผ่และแบ่งปัน
7. เข้าใจเรียนรู้การเป็นประชาธิปไตย อันมีพระมหากษัตริย์ทรงเป็นประมุขที่ถูกต้อง
8. มีระเบียบวินัย เคารพกฎหมาย ผู้น้อยรู้จักการเคารพผู้ใหญ่
9. มีสติรู้ตัว รู้คิด รู้ทำ รู้ปฏิบัติตามพระราชดำรัสของพระบาทสมเด็จพระเจ้าอยู่หัว
10. รู้จักดำรงตนอยู่โดยใช้หลักปรัชญาเศรษฐกิจพอเพียงตามพระราชดำรัสของ พระบาทสมเด็จพระ

เจ้าอยู่หัว รู้จักอดออมไว้ใช้เมื่อยามจำเป็น มีไว้พอกินพอใช้ ถ้าเหลือก็แจกจ่ายจำหน่าย และพร้อมที่จะขยายกิจการเมื่อมีความพร้อม เมื่อมีภูมิคุ้มกันที่ดี

11. มีความเข้มแข็งทั้งร่างกาย และจิตใจ ไม่ยอมแพ้ต่ออำนาจฝ่ายต่ำ หรือกิเลส มีความละอายเกรงกลัวต่อบาปตามหลักของศาสนา

12. คำนึงถึงผลประโยชน์ของส่วนรวม และของชาติมากกว่าผลประโยชน์

## 1.3 แผนพัฒนาภาค/แผนพัฒนากลุ่มจังหวัด/แผนพัฒนาจังหวัด

### แผนพัฒนาภาคตะวันออกเฉียงเหนือ

#### แนวคิดและทิศทางการพัฒนา

ภาคตะวันออกเฉียงเหนือมีปัญหาพื้นฐานด้านการขาดแคลนน้ำ ดินคุณภาพต่ำ ประสบอุทกภัย และ ภัยแล้งซ้ำซาก คนมีปัญหาทั้งในด้านความยากจน และมีปัญหาภาวะทุพโภชนาการ แต่มีความพร้อม ด้านสถาบันการศึกษาและสถาบันวิจัย ดังนั้น การพัฒนาเศรษฐกิจและสังคมภาคตะวันออกเฉียงเหนือ ไปสู่ความ “มั่นคง มั่งคั่ง ยั่งยืน” จำเป็นจะต้องแก้ไขปัญหาค้นคว้าไปกับการพัฒนาการวิจัยเพื่อใช้ ความรู้ เทคโนโลยี

นวัตกรรม และความคิดสร้างสรรค์ในการเสริมสร้างความเข้มแข็งของเศรษฐกิจภายในภาค ให้มีการเจริญเติบโตได้อย่างเต็มศักยภาพ พร้อมทั้งการแสวงหาโอกาสการ ความรู้ เทคโนโลยีและ นวัตกรรมจากภายนอกมาช่วยขับเคลื่อน โดยการใช้ประโยชน์จากโครงการพัฒนาโครงสร้างพื้นฐานด้าน คมนาคมขนส่งขนาดใหญ่ที่เชื่อมโยงภาคตะวันออกเฉียงเหนือกับโครงข่ายระบบการคมนาคมขนส่งและพื้นที่ เศรษฐกิจหลักของประเทศ รวมทั้งการใช้ประโยชน์จากการเชื่อมโยงและข้อตกลงกับประเทศเพื่อนบ้านในกลุ่ม อนุภูมิภาคลุ่มแม่น้ำโขงที่กำลังมีการเจริญเติบโตอย่างรวดเร็วมาเสริมสร้างกิจกรรมการพัฒนาใหม่ ๆ ให้แก่ภาค เพื่อให้มีอัตราการเติบโตที่สูงเพียงพอต่อการลดความเหลื่อมล้ำกับพื้นที่ส่วนอื่น ๆ ของประเทศได้ ในระยะยาว

**เป้าหมายเชิงยุทธศาสตร์ :** พัฒนาอีสานสู่มิติใหม่ให้เป็น “ศูนย์กลางเศรษฐกิจของอนุภูมิภาค ลุ่มแม่น้ำโขง”

**วัตถุประสงค์**

- 1) เพื่อแก้ปัญหาปัจจัยพื้นฐานด้านน้ำและดิน ให้เอื้อต่อการประกอบอาชีพ การดำรงชีพ และการพัฒนาเศรษฐกิจของภาค
- 2) เพื่อดูแลช่วยเหลือคนจน ผู้ด้อยโอกาส และผู้สูงอายุ ให้มีคุณภาพชีวิตที่ดี พึ่งพาตนเอง พึ่งพาครอบครัวและพึ่งพากันในชุมชนได้
- 3) เพื่อยกระดับการผลิตและการสร้างมูลค่าเพิ่มโดยใช้ความรู้ เทคโนโลยี และนวัตกรรม สนับสนุนให้การเติบโตทางเศรษฐกิจของภาคไม่ต่ำกว่าระดับประเทศ
- 4) เพื่อเชื่อมโยงห่วงโซ่มูลค่าของระบบเศรษฐกิจภาคเข้ากับระบบเศรษฐกิจของประเทศและภูมิภาคเอเชียตะวันออกเฉียงใต้
- 5) เพื่อพัฒนาภาคตะวันออกเฉียงเหนือเป็นศูนย์กลางเศรษฐกิจของอนุภูมิภาคลุ่มแม่น้ำโขง และมีบทบาทสนับสนุนประเทศเป็นศูนย์กลางภูมิภาคเอเชียตะวันออกเฉียงใต้

**เป้าหมาย**

- 1) อัตราการเจริญเติบโตทางเศรษฐกิจของภาคตะวันออกเฉียงเหนือขยายตัวเพิ่มขึ้น
- 2) สัมประสิทธิ์ความไม่เสมอภาค (Gini Coefficient) ในการกระจายรายได้ภาคตะวันออกเฉียงเหนือลดลง

เฉลี่ยเหนือลดลง

ตัวชี้วัดและค่าเป้าหมาย ตัวชี้วัด ค่าฐาน ค่าเป้าหมาย

| ตัวชี้วัด   | ค่าฐาน                     | ค่าเป้าหมาย                   |                               |                               |                               |                                |
|---|----------------------------|-------------------------------|-------------------------------|-------------------------------|-------------------------------|--------------------------------|
|   |                            | 2562                          | 2563                          | 2564                          | 2565                          | 2562-2565                      |
| อัตราการเจริญเติบโต ทางเศรษฐกิจของภาคตะวันออกเฉียงเหนือ           | 892,676 ล้าน บาท (ปี 2559) | ขยายตัว ไม่ต่ำกว่า ร้อยละ 3.5 | ขยายตัว ไม่ต่ำกว่า ร้อยละ 3.5 | ขยายตัว ไม่ต่ำกว่า ร้อยละ 3.5 | ขยายตัว ไม่ต่ำกว่า ร้อยละ 3.5 | ขยายตัวเฉลี่ย ร้อยละ 3.5 ต่อปี |
| สัมประสิทธิ์ความไม่เสมอภาค ในการกระจายรายได้ภาคตะวันออกเฉียงเหนือ | 0.446 (ปี2560)             | ลดลงต่ำกว่า 0.446             | ลดลงต่ำกว่า 0.446             | ลดลงต่ำกว่า 0.446             | ลดลงต่ำกว่า 0.446             | ลดลงต่ำกว่า 0.446              |

## ยุทธศาสตร์การพัฒนา

ยุทธศาสตร์ที่ 1 บริหารจัดการน้ำให้เพียงพอต่อการพัฒนาเศรษฐกิจและคุณภาพ ชีวิตอย่างยั่งยืน

### ตัวชี้วัดและค่าเป้าหมาย

| ตัวชี้วัด                                    | ค่าฐาน ปี<br>2559 | ค่าเป้าหมาย              |                          |                          |                          |                          |
|--|-------------------|--------------------------|--------------------------|--------------------------|--------------------------|--------------------------|
|  |                   | 2562                     | 2563                     | 2564                     | 2565                     | 2562-2565                |
| พื้นที่ชลประทาน<br>ภาค<br>ตะวันออกเฉียงเหนือ | 6.91 ล้านไร่      | เพิ่มขึ้น<br>120,000 ไร่ | เพิ่มขึ้น<br>120,000 ไร่ | เพิ่มขึ้น<br>120,000 ไร่ | เพิ่มขึ้น<br>120,000 ไร่ | เพิ่มขึ้น<br>480,000 ไร่ |

### แนวทางการพัฒนา

1) พัฒนาแหล่งน้ำเดิมและแหล่งน้ำธรรมชาติ เพื่อเพิ่มประสิทธิภาพการกักเก็บน้ำ โดยการปรับปรุงอ่างเก็บน้ำ หนอง ฝายและพื้นที่ชุ่มน้ำที่มีอยู่เดิม และพัฒนาแหล่งน้ำธรรมชาติให้สามารถ เพิ่มปริมาณการกักเก็บ รวมทั้งพัฒนาแหล่งน้ำใต้ดินตามความเหมาะสมของพื้นที่โดยไม่ให้เกิดผลกระทบจาก ดินเค็ม สร้างแหล่งกักเก็บ (แก้มลิง) อ่างเก็บน้ำ ฝาย และแหล่งน้ำขนาดเล็กในพื้นที่ที่เหมาะสมในพื้นที่ การเกษตร

2) พัฒนาแหล่งน้ำใหม่ในพื้นที่ลุ่มน้ำโขง ชี มูล โดยศึกษา สำรวจ และจัดหาพื้นที่ เพื่อพัฒนาแหล่งน้ำ ตลอดจนการผันน้ำระหว่างลุ่มน้ำ แม่น้ำในภาคและระหว่างภาค

3) พัฒนาระบบส่งและกระจายน้ำ เช่น ระบบสูบน้ำ อาคารบังคับน้ำ คลองส่งน้ำ เป็นต้น

4) บริหารจัดการน้ำแบบบูรณาการเชิงลุ่มน้ำทั้งระบบ โดยดำเนินการในระดับลุ่มน้ำ ให้มีความสมดุลระหว่างการใช้น้ำทุกกิจกรรมกับปริมาณน้ำต้นทุน ส่งเสริมการมีส่วนร่วมของผู้เกี่ยวข้องทุก ภาคส่วน และมีการจัดทำแผนบริหารจัดการน้ำทั้งในระยะเร่งด่วนและระยะยาวเพื่อป้องกันความเสียหายจาก อุทกภัยและภัยแล้ง

ยุทธศาสตร์ที่ 2 แก้ปัญหาความยากจนและพัฒนาคุณภาพชีวิตผู้มีรายได้น้อยเพื่อ

เหลือมล้ำทางสังคม

### ตัวชี้วัดและค่าเป้าหมาย

| ตัวชี้วัด                            | ค่าฐาน ปี<br>2559 | ค่าเป้าหมาย              |                          |                          |                          |                          |
|--------------------------------------|-------------------|--------------------------|--------------------------|--------------------------|--------------------------|--------------------------|
|                                      |                   | 2562                     | 2563                     | 2564                     | 2565                     | 2562-2565                |
| สัดส่วนคนจนภาค<br>ตะวันออกเฉียงเหนือ | ร้อยละ 13.0       | ลดลงเหลือ<br>ร้อยละ 12.2 | ลดลงเหลือ<br>ร้อยละ 11.5 | ลดลงเหลือ<br>ร้อยละ 10.8 | ลดลงเหลือ<br>ร้อยละ 10.0 | ลดลงเหลือ<br>ร้อยละ 10.0 |

### แนวทางการพัฒนา

1) พัฒนาอาชีพและรายได้ของผู้มีรายได้น้อย โดยสร้างโอกาสให้กลุ่มผู้มีรายได้น้อย มีที่ดินทำกินของตนเอง ส่งเสริมการมีอาชีพ สนับสนุนปัจจัยการผลิตและแหล่งเงินทุนในการประกอบอาชีพ ยกกระดับฝีมือและอบรมให้ความรู้ เพื่อให้มีรายได้เสริมและเกิดความมั่นคงทางรายได้ ตามแนวทางกาฬสินธุ์ โมเดล และหนองบัวลำภู โมเดล

2) พัฒนาคุณภาพชีวิตและจิตสวัสดิการให้แก่ผู้สูงอายุ ผู้พิการ และผู้ด้อยโอกาส โดยเพิ่ม สวัสดิการทางด้านสังคมให้กับกลุ่มผู้พิการ ผู้ด้อยโอกาส และผู้สูงอายุ ส่งเสริมการมีส่วนร่วมของ ชุมชนในการดูแล ผู้พิการและผู้สูงอายุ และสนับสนุนการออมเพื่อสร้างความมั่นคงทางรายได้ และพึ่งพาตนเอง ได้ในบั้นปลายชีวิต ยกกระดับสถานพยาบาลชุมชนในพื้นที่ห่างไกลให้ได้มาตรฐาน และใช้ประโยชน์จาก ระบบสื่อสารทางอินเทอร์เน็ต เชื่อมโยงโรงพยาบาลขนาดใหญ่ให้สามารถดูแลผู้ป่วยและผู้สูงอายุ

3) พัฒนาความรู้ ทักษะอาชีพ และการเรียนรู้ตลอดชีวิต โดยกระจายการบริการด้าน การศึกษาที่มีคุณภาพให้มีความเท่าเทียมระหว่างพื้นที่ เพื่อพัฒนาทักษะให้สามารถประกอบอาชีพและมีรายได้ ตามศักยภาพ ของแต่ละบุคคล ปรับปรุงแหล่งเรียนรู้ในชุมชนและส่งเสริมให้มีระบบการจัดการความรู้ ภูมิปัญญาท้องถิ่น ส่งเสริม ให้สถาบันทางสังคมบูรณาการร่วมกันระหว่าง “ครอบครัว ชุมชน ศาสนา การศึกษา สื่อ และภาคเอกชน” ในการ หล่อหลอม ปลูกฝังค่านิยม วัฒนธรรมให้คนไทยด าเนินชีวิตที่ยึดมั่นในคุณธรรม จริยธรรม มีวินัย มีจิตสาธารณะ จิตอาสา และมีความรับผิดชอบต่อส่วนรวม

4) พัฒนาระบบการป้องกันและควบคุมโรคเฉพาะถิ่น แก้ปัญหาโรคพยาธิใบไม้ตับ ในพื้นที่เสี่ยง อาทิจังหวัดขอนแก่น สกลนคร ร้อยเอ็ด หนองบัวลำภู กาฬสินธุ์ อานาจเจริญ มหาสารคาม อุตรธานี นครพนม และยโสธร โดยส่งเสริมการเรียนรู้ในการป้องกันโรคพยาธิใบไม้ตับให้แก่ประชาชน ทั้งในชุมชนและเยาวชนใน สถานศึกษา ปรับเปลี่ยนพฤติกรรมและค่านิยมในการบริโภคอาหารปรุงสุกจาก ปลายน้ำจัดมีเกล็ด กำจัดสิ่งปฏิกูล จากชุมชนบริเวณรอบแหล่งน้ำอย่างถูกหลักสุขาภิบาล สร้างเครือข่าย โรงพยาบาลในการคัดกรอง เฝ้ารอวัง วินิจฉัย และรักษาโรคพยาธิใบไม้ตับและผู้ป่วยมะเร็งท่อน้ำ ตี พร้อมทั้ง พัฒนาระบบคัดกรองกลุ่มเสี่ยงและระบบฐานข้อมูล เพื่อติดตามการทำงาน

5) พัฒนาโภชนาการแม่และเด็ก โดยส่งเสริมการบริโภคไอโอดีนและให้ความรู้แก่ พ่อแม่หรือ ผู้ดูแลเด็กในด้านโภชนาการที่เหมาะสม ตั้งแต่เริ่มตั้งครรภ์ และวิธีการเลี้ยงดูเด็กที่เหมาะสม เพื่อกระตุ้นการพัฒนา เด็กในช่วง 0-3 ปีแรก และยกระดับศูนย์พัฒนาเด็กเล็กในชุมชนและพื้นที่ห่างไกลให้ได้ มาตรฐาน เพื่อเสริมสร้าง ศักยภาพเด็กก่อนวัยเรียน ให้มีพัฒนาการความพร้อมทั้งทักษะสมอง ร่างกาย และสังคม

6) อำนวยความยุติธรรม ลดความเหลื่อมล้ำ โดยยกระดับการให้ความช่วยเหลือ ผู้มีรายได้น้อย และผู้ด้อยโอกาสด้านกฎหมายและคดีความ บูรณาการการท างานร่วมกันระหว่างหน่วยงาน ภาครัฐและเครือข่าย ภาคประชาชนในการแก้ไขข้อพิพาทในชุมชนโดยสันติวิธีและสร้างการรับรู้กฎหมายเพื่อ สร้างภูมิคุ้มกันในการ ปกป้องตนเองไม่ให้ตกเป็นเหยื่อ

### ยุทธศาสตร์ที่ 3 สร้างความเข้มแข็งของฐานเศรษฐกิจภายในควบคู่กับ การแก้ปัญหา

ทรัพยากรธรรมชาติและสิ่งแวดล้อม

#### ตัวชี้วัดและค่าเป้าหมาย

| ตัวชี้วัด  | ค่าฐาน ปี 2559                                  | ค่าเป้าหมาย                          |                                      |                                      |                                      |   |
|--|---|--------------------------------------|--------------------------------------|--------------------------------------|--------------------------------------|---|
|  |   | 2562                                 | 2563                                 | 2564                                 | 2565                                 | 2562-2565                                     |
| อัตราการขยายตัว การผลิตภาคเกษตร ภาค ตะวันออกเฉียงเหนือ | 145,538 ล้าน บาท                                | ขยายตัว ไม่ต่ำกว่า ร้อยละ 1.5        | ขยายตัว ไม่ต่ำกว่า ร้อยละ 1.5        | ขยายตัว ไม่ต่ำกว่า ร้อยละ 1.5        | ขยายตัว ไม่ต่ำกว่า ร้อยละ 1.5        | ขยายตัวเฉลี่ย ร้อยละ 1.5 ต่อ ปี               |
| สัดส่วนพื้นที่ป่าไม้ ต่อพื้นที่ภาค ตะวันออกเฉียงเหนือ  | 15.65 ล้านไร่ สัดส่วนร้อยละ 14.5 ต่อพื้นที่ ภาค | ไม่ต่ำกว่า ร้อยละ 15.0 ต่อพื้นที่ภาค | ไม่ต่ำกว่า ร้อยละ 15.0 ต่อพื้นที่ภาค | ไม่ต่ำกว่า ร้อยละ 15.0 ต่อพื้นที่ภาค | ไม่ต่ำกว่า ร้อยละ 15.0 ต่อพื้นที่ภาค | สัดส่วน ไม่ต่ำกว่า ร้อยละ 15.0 ต่อพื้นที่ ภาค |

#### แนวทางการพัฒนา

1) พัฒนาอาชีพและรายได้ของเกษตรกร โดยสร้างความมั่นคงของเกษตรกรรายย่อย โดยยึดหลักปรัชญาของเศรษฐกิจพอเพียง เกษตรทฤษฎีใหม่ เกษตรทางเลือก เกษตรกรรมยั่งยืน เกษตรแปลงใหญ่ เกษตรอัตลักษณ์พื้นถิ่น เกษตรปลอดภัย เกษตรชีวภาพ เกษตรแปรรูป เกษตรอัจฉริยะ และระบบนิเวศ การพัฒนาการเกษตร สนับสนุนการรวมกลุ่มเกษตรกร พัฒนาความเข้มแข็งขององค์กรและสถาบันเกษตรกร พัฒนาเครือข่ายวิสาหกิจชุมชนหรือสหกรณ์การเกษตร พัฒนาเกษตรกรรุ่นใหม่ให้เป็นมืออาชีพ สนับสนุน การเข้าถึงแหล่งเงินทุนที่เป็นธรรม

2) พัฒนาพื้นที่ทุ่งกุลาร้องไห้ให้เป็นแหล่งผลิตข้าวหอมมะลิคุณภาพสูง ในพื้นที่จังหวัด ยโสธร สุรินทร์ ร้อยเอ็ด มหาสารคาม และศรีสะเกษ รวมทั้งพื้นที่ที่มีศักยภาพอื่น ๆ โดยปรับกระบวนการผลิต ให้อยู่ภายใต้มาตรฐานเกษตรปลอดภัย พัฒนาห่วงโซ่เกษตรอินทรีย์ให้ครอบคลุมทุกขั้นตอนการผลิต พร้อมทั้ง ขยายพื้นที่เกษตรอินทรีย์ โดยส่งเสริมการผลิตและแปรรูปโดยใช้นวัตกรรม การยกระดับราคาสินค้าเกษตรอินทรีย์ให้แตกต่างจากสินค้าเกษตรที่ใช้สารเคมี และการพัฒนาระบบการรับรองมาตรฐานเกษตรอินทรีย์ การส่งเสริมกระบวนการตรวจรับรองแบบมีส่วนร่วมในการตรวจสอบกันเองของสมาชิกกลุ่มผู้ผลิตและชุมชน รวมทั้งการจัดทำโซนนิ่งระบบเกษตรอินทรีย์อย่างเป็นรูปธรรม โดยนำร่องในพื้นที่ที่มีความพร้อมและเหมาะสม และเชื่อมโยงไปสู่การท่องเที่ยวเชิงเกษตรหรือการท่องเที่ยววิถีไทยเพื่อขยายฐานรายได้ พร้อมทั้งจัดทำ ฐานข้อมูลเกษตรอินทรีย์ เพื่อเป็นข้อมูลในการวางแผนการผลิตที่เหมาะสม สนับสนุนการวิจัยและพัฒนานวัตกรรมใหม่ ๆ ให้ตอบสนองตลาดสินค้าเพื่อสุขภาพและการส่งออก จัดตั้งกองทุนเกษตรอินทรีย์ ตลอดจน มาตรการส่งเสริมตลาดสีเขียวในชุมชนและท้องถิ่น ส่งเสริมเกษตรกรและกลุ่มเกษตรกรจำหน่ายสินค้าผ่าน ช่องทางพาณิชย์อิเล็กทรอนิกส์ (E-Commerce) ทั้งภายในประเทศและต่างประเทศ

3) ส่งเสริมการปรับเปลี่ยนไปสู่สินค้าเกษตรชนิดใหม่ตามศักยภาพของพื้นที่ (Zoning) และความ

ต้องการตลาด โดยส่งเสริมการปลูกพืชผัก ผลไม้ และไม้ดอก ในพื้นที่จังหวัดเลย หนองคาย บึงกาฬ นครพนม ศรีสะเกษ และอุบลราชธานีโดยสนับสนุนการปรับปรุงพัฒนาพันธุ์ การตรวจรับรองมาตรฐานสินค้าเกษตร การประชาสัมพันธ์และการจัดตั้งตลาดกลาง รวมทั้งส่งเสริมการปลูกพืชสมุนไพรสำคัญ ๆ ที่เป็นสารตั้งต้น ในการแปรรูปผลิตภัณฑ์ ในพื้นที่จังหวัดสกลนคร มหาสารคาม เลย อำนาจเจริญ และอุบลราชธานีให้มีปริมาณ มากพอและมีคุณภาพตามระบบมาตรฐานการเกษตรตามความต้องการของตลาดทั้งในและต่างประเทศ และ จัดทำฐานข้อมูลพื้นที่ปลูกพืชสมุนไพรเพื่อการบริหารจัดการ และส่งเสริมการเลี้ยงโคเนื้อคุณภาพสูงในพื้นที่ จังหวัดสกลนคร มุกดาหาร นครพนม นครราชสีมา สุรินทร์ ชัยภูมิ บุรีรัมย์ และอุบลราชธานี และโคนม ใน พื้นที่จังหวัดนครราชสีมา ขอนแก่น โดยสนับสนุนการปรับปรุงพันธุ์ ส่งเสริมการปลูกแปลงหญ้าและปรับปรุง คุณภาพอาหารสัตว์ พัฒนาเทคโนโลยีการเลี้ยงและทักษะเกษตรกร รวมทั้งการจัดระบบมาตรฐานโรงฆ่าสัตว์ให้ได้ มาตรฐานอุตสาหกรรม (GMP) และเพิ่มช่องทางการจำหน่ายและขยายตลาดไปสู่อาเซียน

4) ส่งเสริมและพัฒนาเศรษฐกิจฐานชีวภาพ (Bio Economy) ให้เป็นฐานรายได้ใหม่ที่ สำคัญของภาค โดยมุ่งลงทุนสร้างเศรษฐกิจบนฐานของการวิจัยและนวัตกรรมระดับสูง ในลักษณะสหวิทยาการ ที่ใช้ทรัพยากรฐานชีวภาพ (พืช สัตว์ จุลินทรีย์) รวมถึงวัสดุเหลือทิ้งทางการเกษตร ของเสียและน้ำเสียจาก โรงงานอุตสาหกรรม ฟาร์มปศุสัตว์ และชุมชน พัฒนาต่อยอดเป็นผลิตภัณฑ์ชีวภาพที่มีมูลค่าสูง ก่อให้เกิด ความก้าวหน้าและนวัตกรรมในมิติใหม่ๆ ที่ส่งผลต่อการปฏิรูปภาคเกษตร อาหาร สาธารณสุขและการแพทย์ พลังงาน อุตสาหกรรมเคมี และภาคสังคม โดยพัฒนาให้นครราชสีมา ขอนแก่น อุบลราชธานี และสกลนคร เป็นศูนย์กลางอุตสาหกรรมเกษตรแปรรูปและอาหารแบบครบวงจร ส่งเสริมการแปรรูปสมุนไพรในพื้นที่ จังหวัดสกลนคร มหาสารคาม สุรินทร์ อำนาจเจริญ และอุดรธานี โดยพัฒนาเทคโนโลยีการผลิตให้ได้ มาตรฐาน GMP พัฒนาระบบรับรองผลิตภัณฑ์สมุนไพรและสร้างแบรนด์เพื่อเพิ่มขีดความสามารถในการ แข่งขันและส่งออก ส่งเสริมอุตสาหกรรมใหม่และธุรกิจแนวใหม่ในพื้นที่กลุ่มจังหวัดภาคตะวันออกเฉียงเหนือ ตอนกลาง กลุ่มจังหวัดภาคตะวันออกเฉียงเหนือตอนล่าง 1 และตอนล่าง 2 ด้วยการพัฒนาต่อยอดจาก วัตถุประสงค์และของเหลือทิ้งทางการเกษตร/อุตสาหกรรม และฐานความหลากหลายทางชีวภาพไปสู่ผลิตภัณฑ์ มูลค่าสูง เช่น ชีวเภสัชภัณฑ์อาหาร อาหารสัตว์ในอนาคต โปรตีนทางเลือก ผลิตภัณฑ์อินทรีย์ พลาสติก ชีวภาพ (bio-plastic) สารสกัดจากพืชมูลค่าสูง เอนไซม์หรืออาหารเสริมสุขภาพจากจุลินทรีย์ เป็นต้น รวมทั้ง สร้างความมั่นคงทางพลังงานระดับชุมชน จากการนำวัตถุดิบในชุมชน ของเหลือทิ้งทางการเกษตร ขยะครัวเรือน มาผลิตเป็นพลังงานเพื่อใช้ภายในครัวเรือนหรือชุมชน และส่งเสริมการใช้พลังงานหมุนเวียนในระดับชุมชน

5) ส่งเสริมและสนับสนุนธุรกิจ SMEs ธุรกิจ Startup และวิสาหกิจชุมชน ผลิตภัณฑ์ อุปโภค บริโภค ในพื้นที่เชื่อมโยงระเบียงเศรษฐกิจแนวตะวันออก-ตะวันตก ได้แก่ จังหวัดชัยภูมิ ขอนแก่น กาฬสินธุ์ร้อยเอ็ด มุกดาหาร เพื่อการส่งออกสู่ประเทศเพื่อนบ้าน โดยเน้นอุตสาหกรรมสีเขียวและการใช้ วัตถุดิบในพื้นที่ พัฒนาผู้ประกอบการ รวมทั้งสนับสนุนความรู้ด้านกฎ ระเบียบที่เกี่ยวข้อง ส่งเสริมการเข้าถึง แหล่งเงินทุนที่เป็นธรรม การพัฒนาช่องทางการตลาดในต้นทุนที่ต่ำโดยใช้เทคโนโลยีสารสนเทศ เช่น E-Commerce, E-Marketing เป็นต้น

6) ยกระดับมาตรฐานสินค้ากลุ่มผ้าไหม ผ้าฝ้าย ผ้าย้อมคราม และส่งเสริมพื้นที่ที่มี ศักยภาพให้



ก้าวไปสู่การเป็นศูนย์กลางแพชชั่นในระดับภูมิภาค อาทิ กาฬสินธุ์ ขอนแก่น ชัยภูมิ นครราชสีมา สุรินทร์ และ สกลนคร เป็นต้น โดยส่งเสริมการพัฒนาคุณภาพสินค้า การออกแบบ และตราสัญลักษณ์ พัฒนา เทคโนโลยีและ งานศึกษาวิจัยสร้างนวัตกรรมเพิ่มมูลค่า พร้อมทั้งพัฒนาและยกระดับผลิตภัณฑ์ชุมชนอื่น ๆ ยกระดับผู้ประกอบการ และนักออกแบบรุ่นใหม่ ให้มีทักษะ มีความรู้ความสามารถทั้งการออกแบบและ การจัดการ เพื่อให้สินค้ามีความ หลากหลายและทันสมัย สร้างความเชื่อมโยงระหว่างวิสาหกิจชุมชนและ วิสาหกิจขนาดกลางและขนาดย่อมกับ ภาคอุตสาหกรรม และส่งเสริมการจับคู่ธุรกิจเพื่อสร้างโอกาสทางธุรกิจ

7) พัฒนาเมืองศูนย์กลางจังหวัดเป็นเมืองน่าอยู่ โดยจัดระบบสาธารณูปโภค สาธารณูปการที่มี คุณภาพและให้เพียงพอต่อความต้องการของประชาชนและกิจกรรมเศรษฐกิจในเมือง จัดระบบบริการสังคมที่ได้ มาตรฐาน ที่อยู่อาศัยของผู้มีรายได้น้อย ให้มีความสำคัญต่อการผังเมือง การเพิ่มพื้นที่ สีเขียว ความสะอาด และดูแล ความปลอดภัยของประชาชน และรักษาความสมดุลของระบบนิเวศ มุ่งเน้น การเพิ่มประสิทธิภาพการใช้พลังงาน และสนับสนุนพลังงานสะอาด

8) อนุรักษ์และส่งเสริมการฟื้นฟูทรัพยากรป่าไม้ให้คงความอุดมสมบูรณ์และรักษาความ หลากหลายทางชีวภาพของพื้นที่ต้นน้ำและป่าธรรมชาติที่สำคัญ ในพื้นที่จังหวัดเลย อุดรธานี สกลนคร ชัยภูมิ นครราชสีมา บุรีรัมย์ สุรินทร์และศรีสะเกษ โดยก าหนดและท าเครื่องหมายแนวเขตพื้นที่ป่าอนุรักษ์ และพื้นที่ป่า นอกเขตอนุรักษ์ให้ชัดเจน ส่งเสริมประชาชนมีส่วนร่วมในการฟื้นฟู ป่าปลูกป่า และป้องกันการบุกรุก เพื่อรักษาพื้นที่ ป่าต้นน้ำและป้องกันการชะล้างพังทลายของดินรวมถึงการอนุรักษ์พื้นที่ชุ่มน้ำ

9) ส่งเสริมและสนับสนุนการศึกษาวิจัยเพื่อพัฒนาความรู้ เทคโนโลยี นวัตกรรมและ ความคิด สร้างสรรค์ ในการพัฒนาภาค โดยใช้ประโยชน์จากสถาบันการศึกษา หน่วยงานด้านการวิจัยพัฒนา ที่กระจายตัวอยู่ ในพื้นที่ สร้างความเชื่อมโยงสถาบันการศึกษา และภาคเอกชนเพื่อพัฒนาเครือข่ายของ อุตสาหกรรมในลักษณะค ลัสเตอร์ สนับสนุนสถาบันการศึกษาหรือสถาบันวิจัย ให้มีความพร้อมด้านโครงสร้าง พื้นฐานและบุคลากรด้าน วิทยาศาสตร์ เทคโนโลยี และนวัตกรรม ส่งเสริมและสนับสนุนการวิจัยในชั้นประยุกต์ และทดลองเพิ่มขึ้น ทั้งการ จัดทำผลิตภัณฑ์ต้นแบบ การท าวิจัยตลาด การทดสอบผลิตภัณฑ์ และโรงงานนำร่อง เพื่อให้สามารถแปลงงานวิจัย ไปสู่การใช้ประโยชน์ในเชิงพาณิชย์ได้อย่างเป็นรูปธรรมมากขึ้น

#### ยุทธศาสตร์ที่ 4 พัฒนาการท่องเที่ยวเชิงบูรณาการ

##### ตัวชี้วัดและค่าเป้าหมาย

| ตัวชี้วัด                                    | ค่าฐาน ปี 2559 | ค่าเป้าหมาย                    |                                |                                |                                |                                 |
|--|----------------|--------------------------------|--------------------------------|--------------------------------|--------------------------------|---------------------------------|
|  |                | 2562                           | 2563                           | 2564                           | 2565                           | 2562-2565                       |
| รายได้การ ท่องเที่ยว ภาค ตะวันออก เฉียงเหนือ | 73,893 ล้านบาท | ขยายตัว ไม่ต่ำกว่า ร้อยละ 10.0 | ขยายตัว ไม่ต่ำกว่า ร้อยละ 10.0 | ขยายตัว ไม่ต่ำกว่า ร้อยละ 10.0 | ขยายตัว ไม่ต่ำกว่า ร้อยละ 10.0 | ขยายตัวเฉลี่ย ร้อยละ 10.0 ต่อปี |

## แนวทางการพัฒนา

1) พัฒนาและส่งเสริมการท่องเที่ยวเชิงประเพณีวัฒนธรรมในทุกพื้นที่ โดยส่งเสริม ชุมชนในการสร้างสรรค์กิจกรรมหรือเทศกาลประจำปีในแต่ละเดือนในพื้นที่ต่าง ๆ โฆษณาประชาสัมพันธ์แก่นักท่องเที่ยวทั้งชาวไทยและต่างประเทศ เพื่อสร้างการรับรู้สินค้า บริการ แหล่งท่องเที่ยวที่สะท้อนอัตลักษณ์ของ ชุมชน และเมืองเก่า ได้แก่ เมืองเก่าบุรีรัมย์ เมืองเก่าพิมาย เมืองเก่าสุรินทร์ เมืองเก่านครราชสีมา และเมืองเก่า สกลนคร พัฒนาแบรนด์และสื่อสารความแตกต่างของชุมชนต่าง ๆ ในรูปแบบการเล่าเรื่อง (Storytelling) ส่งเสริมการขาย แพ็กเกจการท่องเที่ยวเพื่อกระตุ้นการท่องเที่ยวนอกฤดูกาล ส่งเสริมการตลาดแบบมีเป้าหมาย เฉพาะกลุ่ม เช่น กลุ่มผู้สูงอายุ กลุ่มนักเรียนนักศึกษา กลุ่มผู้ปฏิบัติธรรม กลุ่มสุขภาพสตรี เป็นต้น

2) พัฒนาและส่งเสริมการท่องเที่ยวอารยธรรมอีสานใต้ในพื้นที่จังหวัดนครราชสีมา บุรีรัมย์ สุรินทร์ ศรีสะเกษ และอุบลราชธานี โดยบูรณาการจัดการแผนท่องเที่ยวในแต่ละจังหวัดที่ดึงดูดเด่น หรืออัตลักษณ์ของแต่ละพื้นที่มาสร้างเส้นทางท่องเที่ยวเชื่อมโยงแหล่งท่องเที่ยวในเขตอารยธรรมอีสานใต้ และ เชื่อมโยงสู่ประเทศลาว กัมพูชา และเวียดนาม เพื่อเพิ่มระยะเวลา พักและค่าใช้จ่ายเฉลี่ยต่อหัวของกลุ่ม นักท่องเที่ยว คุณภาพทั้งชาวไทยและต่างประเทศ พัฒนาสินค้าและบริการที่มีจุดเด่น หรืออัตลักษณ์ที่สร้างจาก ทุนทางวัฒนธรรม เพื่อให้เกิดความจดจำและสร้างความโดดเด่น ลอกเลียนได้ยาก พัฒนาบุคลากรและ ผู้ประกอบการการท่องเที่ยวให้เป็นมืออาชีพ รักษามาตรฐานการให้บริการ จัดทำแผนที่ท่องเที่ยวให้ท่องเที่ยว ได้ตลอดทั้งปี พัฒนาระบบโลจิสติกส์ขนถ่ายนักท่องเที่ยวอย่างเป็นระบบไปสู่แหล่งท่องเที่ยว ดูแลความปลอดภัยและสุขลักษณะให้นักท่องเที่ยว

3) พัฒนาและส่งเสริมการท่องเที่ยววิถีชีวิตลุ่มน้ำโขง ในพื้นที่จังหวัดเลย หนองคาย บึงกาฬ นครพนม มุกดาหาร อำนาจเจริญ อุบลราชธานี และสกลนคร และพัฒนาเส้นทางเชื่อมโยงแหล่งท่องเที่ยวกับประเทศเพื่อนบ้าน อาทิ สี่เหลี่ยมวัฒนธรรมล้านช้าง เลย-อุดรธานี-หนองบัวลำภู-หนองคาย-สปป. ลาว โดยพัฒนาแหล่งท่องเที่ยว สินค้าและบริการ ให้สอดคล้องกับกระแสความนิยมการท่องเที่ยวเชิง วัฒนธรรมของสองฝั่งโขง พัฒนากิจกรรมการท่องเที่ยวให้มีความหลากหลาย อาทิ การท่องเที่ยว/พักผ่อน ชมทัศนียภาพและวิถีชีวิตลุ่มแม่น้ำโขง (Leisure/Lifestyle) การท่องเที่ยวด้วยจักรยานและการเดินทางแบบ คาราวาน (Cycling/Caravan Tours) การท่องเที่ยวเชิงมหรหกรรม (Festivals/Events) เป็นต้น พัฒนากิจการเชื่อมโยงระหว่างแหล่งท่องเที่ยว พัฒนาท่าเรือและการท่องเที่ยวทางน้ำให้ได้มาตรฐานความปลอดภัย ส่งเสริมการบริหารจัดการที่เกิดจากชุมชนเพื่อสร้างงานและรายได้ เน้นพัฒนาผู้ประกอบการด้านการจัดการ และทักษะทางภาษาเพื่อรองรับนักท่องเที่ยวต่างชาติที่เพิ่มขึ้น

4) พัฒนาและส่งเสริมการท่องเที่ยวยุคก่อนประวัติศาสตร์ ในจังหวัดขอนแก่น กาฬสินธุ์อุดรธานี หนองบัวลำภูและชัยภูมิโดยพัฒนาแหล่งท่องเที่ยวและพิพิธภัณฑ์ให้เป็นแหล่งเรียนรู้เชิง สร้างสรรค์และมีชีวิต ออกแบบการจัดแสดง จัดนิทรรศการ มัลติมีเดีย หรือกิจกรรมต่าง ๆ ให้ผู้ชมมีส่วนร่วม มีความสนุกสนานมีเสมอ (play and learn) ทั้งภาษาไทยและต่างประเทศเพื่อขยายฐานนักท่องเที่ยวที่สนใจ ศึกษาวิวัฒนาการของภาค ตั้งแต่ยุคก่อนประวัติศาสตร์จนถึงปัจจุบัน ปลุกฝังให้เด็กเข้าพิพิธภัณฑ์ผ่านกิจกรรม ทักษะศึกษาของโรงเรียนและ

นันทนาการของครอบครัว พัฒนาสินค้า/บริการ/ของที่ระลึก ปรับปรุง สิ่งอำนวยความสะดวกในแหล่งท่องเที่ยวให้ได้มาตรฐาน โฆษณาประชาสัมพันธ์อย่างต่อเนื่อง พัฒนาระบบขนส่งสาธารณะเข้าสู่แหล่งท่องเที่ยวเพื่อให้เข้าถึงได้ง่ายและกลับมาได้บ่อยครั้ง

5) พัฒนาและส่งเสริมการท่องเที่ยวเชิงกีฬาในพื้นที่จังหวัดบุรีรัมย์ ศรีสะเกษ นครราชสีมา โดยส่งเสริมและสนับสนุนอุตสาหกรรมกีฬาให้ครอบคลุมทุกมิติ เพื่อสร้างมูลค่าเพิ่มทั้งจาก การกีฬาและธุรกิจที่เกี่ยวข้อง อาทิ ธุรกิจการแข่งขันต่าง ๆ การผลิตอุปกรณ์/ชุดกีฬา/ของที่ระลึก สนามแข่งขัน อาหารเสริมและเครื่องดื่ม โรงแรม ร้านอาหาร การเดินทางและขนส่ง ประกันภัย สถาบันพัฒนากีฬาอาชีพ ทุกระดับ เป็นต้น ส่งเสริมการศึกษาในด้านเวชศาสตร์การกีฬา วิทยาศาสตร์การกีฬา และการบริหารจัดการ ธุรกิจกีฬา เพื่อผลิตบุคลากรรองรับการขยายตัวของอุตสาหกรรมกีฬา สนับสนุนการจัดมหกรรมกีฬานานาชาติ รวมทั้งส่งเสริมกิจกรรมทางการตลาดและการประชาสัมพันธ์เพื่อสร้างการรับรู้ให้กับนักท่องเที่ยว

6) พัฒนาและส่งเสริมการท่องเที่ยวธรรมชาติในจังหวัดชัยภูมิ เลย นครราชสีมา อุบลราชธานี โดยส่งเสริมการท่องเที่ยวที่คำนึงถึงขีดความสามารถในการรองรับของระบบนิเวศเพื่อให้เกิด ความสมดุลและยั่งยืน มุ่งเน้นนักท่องเที่ยวคุณภาพเพื่อให้สอดคล้องกับกิจกรรมการท่องเที่ยวที่มุ่งเน้นให้เกิด ความคุ้มค่าต่อประสบการณ์ มากกว่าการท่องเที่ยวที่คุ้มค่าเงิน สนับสนุนให้คนไทยเดินทางมาท่องเที่ยวในพื้นที่ มากขึ้น รวมทั้งให้ความรู้ นักท่องเที่ยวในการอนุรักษ์ทรัพยากรธรรมชาติ

7) พัฒนาแหล่งท่องเที่ยวและสิ่งอำนวยความสะดวกให้ได้มาตรฐาน ดูแล ความปลอดภัยให้นักท่องเที่ยว ประชาสัมพันธ์การท่องเที่ยว และพัฒนาเส้นทางการท่องเที่ยวที่เชื่อมโยง ในลักษณะเครือข่ายเพื่อกระจายนักท่องเที่ยวจากเมืองหลักไปสู่ชุมชนและท้องถิ่น เชื่อมโยงกิจกรรม การท่องเที่ยวระหว่างภาคเอกชน กับ ชุมชนและท้องถิ่น ทั้งในประเทศและกับประเทศเพื่อนบ้าน ที่สอดคล้อง กับความต้องการของนักท่องเที่ยว รวมทั้งพัฒนาทักษะฝีมือบุคลากรในภาคบริการและการท่องเที่ยว จัดฝึกอบรมภาคคุเทศก์ด้านภาษาต่างประเทศ นอกจากนี้พัฒนาสินค้า OTOP สินค้าวิสาหกิจชุมชน ของที่ระลึก ร้านอาหาร ที่พักให้มีคุณภาพดี ส่งเสริมการท่องเที่ยวเฉพาะกลุ่มตามความสนใจของนักท่องเที่ยว รวมถึงระบบ การจัดการสิ่งแวดล้อมในแหล่งท่องเที่ยว

**ยุทธศาสตร์ที่ 5** ใช้โอกาสจากการพัฒนาโครงข่ายคมนาคมขนส่งที่เชื่อมโยงพื้นที่ เศรษฐกิจหลักภาคกลางและพื้นที่ระเบียงเศรษฐกิจภาคตะวันออก (EEC) เพื่อพัฒนาเมือง และพื้นที่เศรษฐกิจ ใหม่ ๆ ของภาค

**ตัวชี้วัดและค่าเป้าหมาย**

| ตัวชี้วัด   | ค่าฐาน ปี 2559  | ค่าเป้าหมาย                   |                               |                               |                               |                                |
|---|-----------------|-------------------------------|-------------------------------|-------------------------------|-------------------------------|--------------------------------|
|   |                 | 2562                          | 2563                          | 2564                          | 2565                          | 2562-2565                      |
| อัตราการเจริญเติบโตเศรษฐกิจของภาคตะวันออกเฉียงเหนือ | 892,676 ล้านบาท | ขยายตัว ไม่ต่ำกว่า ร้อยละ 3.5 | ขยายตัว ไม่ต่ำกว่า ร้อยละ 3.5 | ขยายตัว ไม่ต่ำกว่า ร้อยละ 3.5 | ขยายตัว ไม่ต่ำกว่า ร้อยละ 3.5 | ขยายตัวเฉลี่ย ร้อยละ 3.5 ต่อปี |

## แนวทางการพัฒนา

1) เร่งพัฒนาโครงสร้างพื้นฐานขนาดใหญ่ที่เชื่อมโยงภาคกับพื้นที่เศรษฐกิจหลัก ภาคกลางและพื้นที่ระเบียงเศรษฐกิจภาคตะวันออก (EEC) ให้แล้วเสร็จตามแผนแม่บทภายใต้ยุทธศาสตร์ชาติ อาทิ แผนการพัฒนาการรถไฟความเร็วสูง ช่วงนครราชสีมา-หนองคาย การพัฒนาโครงข่ายรถไฟทางคู่ ช่วงขอนแก่น-หนองคาย ช่วงจระ-อุบลราชธานี และโครงการทางหลวงพิเศษระหว่างเมืองและทางพิเศษ ช่วงระเบียงเศรษฐกิจ EWEC ด้านตะวันออก ๒๑ แผนพัฒนาภาคตะวันออกเฉียงเหนือ

2) เร่งพัฒนาโครงข่ายระบบการคมนาคมขนส่งภายในภาคให้เป็นระบบที่สมบูรณ์ อาทิ การพัฒนาการรถไฟสายใหม่ (บ้านไผ่-นครพนม) โครงการพัฒนาท่าอากาศยาน ให้สามารถรองรับปริมาณ ความต้องการเดินทางและขนส่งสินค้าทางอากาศที่เพิ่มขึ้น (อุดรธานี อุบลราชธานี บุรีรัมย์ ร้อยเอ็ด นครราชสีมา ขอนแก่น เลย และสกลนคร) และขยายถนน 4 ช่องจราจรเพื่อเพิ่มประสิทธิภาพทางหลวง

3) พัฒนาเมืองขอนแก่นให้เป็นเมืองศูนย์กลางเศรษฐกิจ การค้า การลงทุน การบริการสุขภาพ และศูนย์กลางการศึกษา โดยจัดทำแผนแม่บทพื้นที่ศูนย์กลางความเจริญ เช่น เขตอุตสาหกรรมเชิงนิเวศ เขตนวัตกรรม พื้นที่อนุรักษ์มรดกทางวัฒนธรรม และพื้นที่เปิดโล่ง เป็นต้น พัฒนา และปรับปรุงโครงสร้างพื้นฐานเชื่อมโยงกับระบบโครงสร้างพื้นฐานหลักที่เชื่อมโยงระหว่างภาค เร่งรัดพัฒนา ระบบขนส่งรางเบาเมืองขอนแก่น พร้อมทั้งส่งเสริมระบบขนส่งสาธารณะในเมืองให้เชื่อมโยงระหว่างเมืองและ ระบบขนส่งอื่น

4) พัฒนาพื้นที่รอบสถานีขนส่งระบบรางในเมืองที่มีศักยภาพที่สำคัญ อาทิ เมือง ขอนแก่น เมือง นครราชสีมา และเมืองอุบลราชธานี โดยพัฒนาพื้นที่ในรูปแบบเมืองกระชับ ให้มีการใช้ ประโยชน์ที่ดินแบบผสมผสานทั้งการทำงาน การอยู่อาศัย และการนันทนาการล้อมรอบสถานีขนส่ง และ พัฒนาพื้นที่บริเวณเมืองชายแดนที่มีศักยภาพ รวมทั้งบริเวณใกล้พื้นที่เขตเศรษฐกิจพิเศษชายแดน อาทิ นครพนม หนองคาย มุกดาหาร ให้มีความพร้อมสำหรับรองรับกิจกรรมทางเศรษฐกิจและสังคมที่เชื่อมโยงกับ ประเทศเพื่อนบ้าน และเป็นศูนย์กลางความเจริญในการกระจายความเจริญไปยังพื้นที่โดยรอบ

5) พัฒนาอุตสาหกรรมต่อเนื่องจากการพัฒนาระบบคมนาคม โดยพัฒนาและยกระดับ ความเชี่ยวชาญของผู้ประกอบการอุตสาหกรรมซ่อมบำรุงและผลิตชิ้นส่วนอากาศยานและระบบราง ที่ได้ มาตรฐานและเป็นที่ยอมรับในระดับสากล พัฒนากำลังแรงงานและนวัตกรรมเพื่อเตรียมพร้อมรองรับ การพัฒนาอุตสาหกรรมการบินในจังหวัดนครพนม อุตสาหกรรมระบบรางในจังหวัดขอนแก่น และพัฒนา สถานีขนส่งสินค้าในจังหวัดขอนแก่น นครราชสีมา และอุดรธานี

**ยุทธศาสตร์ที่ 6 พัฒนความร่วมมือและใช้ประโยชน์จากข้อตกลงกับประเทศ เพื่อนบ้านใน  
การสร้างเสริมความเข้มแข็งทางเศรษฐกิจตามแนวชายแดนและแนวระเบียงเศรษฐกิจ  
ตัวชี้วัดและค่าเป้าหมาย**

| ตัวชี้วัด   | ค่าฐาน ปี<br>2559   | ค่าเป้าหมาย                            |                                       |                                       |                                       |  |
|---|---------------------|--|---------------------------------------|---------------------------------------|---------------------------------------|--|
|   |                     | 2562                                   | 2563                                  | 2564                                  | 2565                                  | 2562-2565                              |
| มูลค่าการค้า<br>ชายแดน ภาค<br>ตะวันออก<br>เฉลี่ยเหนือ | 273,510 ล้าน<br>บาท | ขยายตัว ไม่ต่ำ<br>กว่า ร้อย<br>ละ 20.0 | ขยายตัว ไม่ต่ำ<br>กว่า ร้อยละ<br>20.0 | ขยายตัว ไม่ต่ำ<br>กว่า ร้อยละ<br>20.0 | ขยายตัว ไม่ต่ำ<br>กว่า ร้อยละ<br>20.0 | ขยายตัวเฉลี่ย<br>ร้อยละ 20.0 ต่อ<br>ปี |

**แนวทางการพัฒนา**

1) พัฒนาด้านชายแดน โดยพัฒนาโครงสร้างพื้นฐานบริเวณด่านศุลกากรให้เพียงพอ สนับสนุน  
การจัดการด่านพรมแดนแบบเบ็ดเสร็จ CIQ (Customs/Immigration/Quarantine) ให้ได้มาตรฐานสากล เร่ง  
เชื่อมต่อระบบสารสนเทศภายในและระหว่างหน่วยงานเพื่อสามารถให้บริการ ณ จุดเดียว (National Single  
Window) เพิ่มอัตรากำลังเจ้าหน้าที่ให้เพียงพอ พัฒนาสิ่งอำนวยความสะดวกบริเวณจุดผ่อนปรน การค้าชายแดนที่มี  
ศักยภาพ

2) พัฒนาโครงสร้างพื้นฐานเชื่อมโยงชายแดน โดยเร่งก่อสร้างสะพานมิตรภาพไทย-ลาว แห่งที่ 5  
(บึงกาฬ-ปากซัน) พัฒนาเส้นทางใหม่เชื่อมโยงบึงกาฬ-อุดรธานี และรถไฟความเร็วสูง เพื่อเชื่อมโยง โครงข่าย  
เส้นทางคมนาคมระหว่างไทย ลาว เวียดนาม และจีน ให้มีความสะดวก ประหยัดเวลาและค่าใช้จ่าย ในการเดินทาง

3) พัฒนาพื้นที่เขตพัฒนาเศรษฐกิจพิเศษชายแดน มุกดาหาร นครพนม และ หนองคาย เพื่อ  
เสริมสร้างศักยภาพในการลงทุนและสร้างความร่วมมือกับประเทศเพื่อนบ้านในการพัฒนา เศรษฐกิจชายแดน  
พร้อมทั้งเร่งรัดการดำเนินงานโครงการและมาตรการสำคัญในเขตเศรษฐกิจพิเศษ ให้มี ความพร้อมด้านโครงสร้าง  
พื้นฐาน และบริการ CIQ ที่ได้มาตรฐานสากล

**ยุทธศาสตร์การพัฒนากลุ่มจังหวัดภาคตะวันออกเฉียงเหนือตอนบน 2**

(สกลนคร นครพนม มุกดาหาร (สนก)) (พ.ศ.2561-2564)

1. จุดเน้นทางยุทธศาสตร์เพื่อการพัฒนา (Positioning) ของกลุ่มจังหวัด ดังนี้
  - จุดเน้นที่ 1 การท่องเที่ยว
  - จุดเน้นที่ 2 การเกษตร
  - จุดเน้นที่ 3 การค้า การลงทุน
2. วิสัยทัศน์กลุ่มจังหวัด (Vision) “ส่งเสริมการเกษตรด้วยนวัตกรรม ท่องเที่ยว 3 ธรรม เชื่อมโยง  
3 ประเทศ มุ่งพัฒนาเศรษฐกิจสู่ อาเซียน”
3. พันธกิจกลุ่มจังหวัด (Mission) “ประสานความร่วมมือในการบริหารจัดการกลุ่มจังหวัดฯ แบบ

บูรณาการ ในด้านการท่องเที่ยว การเกษตร และการค้า การลงทุน เพื่อเพิ่มขนาดเศรษฐกิจและรายได้ของประชาชนในกลุ่มจังหวัด”

4. เป้าประสงค์รวม “การขยายตัวทางเศรษฐกิจ และรายได้ของประชาชน”

ตัวชี้วัดของเป้าประสงค์รวม

: ผลิตภัณฑ์มวลรวมกลุ่มจังหวัดฯ (GPCP: Gross Provincial Cluster Product) เพิ่มขึ้น ร้อยละ

3 จากปีที่ผ่านมา

: รายได้ต่อหัวต่อปี (GPCP per Capita) เพิ่มขึ้นร้อยละ 5 จากปีที่ผ่านมา

5. ประเด็นยุทธศาสตร์ ยุทธศาสตร์การพัฒนากลุ่มจังหวัดภาคตะวันออกเฉียงเหนือตอนบน 2 มีทั้งหมด 4 ประเด็น ดังนี้

ประเด็นยุทธศาสตร์ที่ ๑ : การพัฒนาการท่องเที่ยว 3 ธรรม (ธรรมะ ธรรมชาติ วัฒนธรรม) อย่างยั่งยืน

ประเด็นยุทธศาสตร์ที่ 2 : การส่งเสริม พัฒนาการผลิตและสร้างมูลค่าเพิ่มทางการเกษตร

ประเด็นยุทธศาสตร์ที่ 3 : การพัฒนาขีดความสามารถด้านการค้า การลงทุน

ประเด็นยุทธศาสตร์ที่ 4 : การพัฒนาสังคมและความมั่นคง

เป้าประสงค์เชิงยุทธศาสตร์ ตัวชี้วัด ค่าเป้าหมาย และกลยุทธ์

ประเด็นยุทธศาสตร์ที่ 1 การพัฒนาการท่องเที่ยว 3 ธรรม (ธรรมะ ธรรมชาติ วัฒนธรรม)

อย่างยั่งยืน

ประเด็นยุทธศาสตร์การพัฒนาการท่องเที่ยว 3 ธรรม (ธรรมะ ธรรมชาติ วัฒนธรรม) อย่างยั่งยืน

นั้น เป็นประเด็นที่มุ่งประชาสัมพันธ์แหล่งท่องเที่ยว 3 ธรรม (ธรรมะ ธรรมชาติ วัฒนธรรม) ของกลุ่มจังหวัดฯ, พัฒนาสิ่งอำนวยความสะดวกด้านการท่องเที่ยวให้ได้มาตรฐาน และให้ความรู้ด้านการท่องเที่ยวและบริการแก่บุคลากร ด้านการท่องเที่ยว

| เป้าประสงค์เชิงยุทธศาสตร์  | ตัวชี้วัด   | ค่าเป้าหมาย |      |      |      | กลยุทธ์   |
|--|---|-------------|------|------|------|---|
|  |   | 2561        | 2562 | 2563 | 2564 |   |
| 1) แหล่งท่องเที่ยวเชิงธรรมะ ธรรมชาติและวัฒนธรรม ของกลุ่มจังหวัดฯ เป็นที่ยอมรับในหมู่นักท่องเที่ยว<br>2) แหล่งท่องเที่ยวและสิ่งอำนวยความสะดวกได้รับ การพัฒนาให้ได้มาตรฐาน | ร้อยละของจำนวนนักท่องเที่ยวที่เพิ่มขึ้นจากปี ที่ผ่านมา    | 3           | 3    | 3    | 3    | 1) ประชาสัมพันธ์แหล่งท่องเที่ยว 3 ธรรม ของกลุ่มจังหวัด<br>2) พัฒนาแหล่งท่องเที่ยวและสิ่งอำนวยความสะดวกด้านการท่องเที่ยวให้ได้มาตรฐาน<br>3) ให้ความรู้ด้านการท่องเที่ยวและบริการ |
|  | ร้อยละของรายได้จากการท่องเที่ยวที่เพิ่มขึ้นจากปีที่ผ่านมา | 3           | 3    | 3    | 3    |   |

|   |  |  |  |  |  |                              |
|---|--|--|--|--|--|------------------------------|
| 3) บุคลากรด้านการท่องเที่ยวได้รับการเพิ่มขีดความสามารถในการบริการ |  |  |  |  |  | แก่ บุคลากรด้านการท่องเที่ยว |
|---|--|--|--|--|--|------------------------------|

ประเด็นยุทธศาสตร์ที่ 2 การส่งเสริม พัฒนาการผลิตและสร้างมูลค่าเพิ่มทางการเกษตร

ประเด็นยุทธศาสตร์การส่งเสริม พัฒนาการผลิตและสร้างมูลค่าเพิ่มทางการเกษตรนั้น เป็น

ประเด็นที่มุ่งเพิ่มศักยภาพการผลิตและการบริหารจัดการสินค้าเกษตร ส่งเสริมการแปรรูปเพื่อเพิ่มมูลค่าผลผลิตทางการเกษตรให้สอดคล้องกับตลาด และสนับสนุนการวิจัยและ พัฒนาการผลิตและการแปรรูปเพื่อเพิ่มมูลค่า

| เป้าประสงค์เชิงยุทธศาสตร์   | ตัวชี้วัด  | ค่าเป้าหมาย  |        |        |        | กลยุทธ์   |
|---|--|--|--------|--------|--------|---|
|   |  | 2561   | 2562   | 2563   | 2564   |   |
| 1) การผลิตทางการเกษตร ได้รับการส่งเสริมให้มีประสิทธิภาพโดยใช้ระบบบริหารจัดการนวัตกรรมและเทคโนโลยี | ร้อยละของผลิตภัณฑ์มวลรวมกลุ่ม จังหวัดภาคเกษตรที่เพิ่มขึ้นจากปีที่ ผ่านมา | 3  | 3      | 3      | 3      | 1) เพิ่มศักยภาพการผลิตและ การบริหารจัดการสินค้าเกษตร<br>2) ส่งเสริมการแปรรูปเพื่อเพิ่ม มูลค่าผลผลิตทางการเกษตรให้ |
|   | จำนวนผลิตภัณฑ์เกษตรแปรรูปเพิ่มขึ้น                                       | 3 ชนิด   | 3 ชนิด | 3 ชนิด | 3 ชนิด |   |
|   | 2) ผลผลิตการเกษตรได้รับการแปรรูปเพื่อเพิ่มมูลค่าให้ สอดคล้องกับตลาด      | จำนวนงานวิจัยที่เกี่ยวข้องกับการ ผลิตและการแปรรูปเพื่อเพิ่มมูลค่า สินค้าเกษตรเพิ่มขึ้น | 2 ชิ้น | 2 ชิ้น | 2 ชิ้น |   |
|   |  |  |        |        |        | สอดคล้องกับตลาด<br>3) สนับสนุนการวิจัยและ พัฒนาการผลิตและการแปรรูป เพื่อเพิ่มมูลค่า                               |

ประเด็นยุทธศาสตร์ที่ 3 การพัฒนาขีดความสามารถด้านการค้า การลงทุน

ประเด็นยุทธศาสตร์การพัฒนาขีดความสามารถด้านการค้า การลงทุนนั้น เป็นประเด็นที่มุ่งเพิ่ม

ขีดความสามารถด้านการค้า การลงทุนแก่ผู้ประกอบการในพื้นที่ ปรับปรุง โครงสร้างพื้นฐานให้เอื้อต่อการค้า การลงทุน และส่งเสริมการใช้นวัตกรรมเพื่อเพิ่มมูลค่าให้กับสินค้าและบริการ ในการค้า การลงทุน

| เป้าประสงค์เชิงยุทธศาสตร์  | ตัวชี้วัด   | ค่าเป้าหมาย |      |      |      | กลยุทธ์   |
|--|---|-------------|------|------|------|---|
|  |   | 2561        | 2562 | 2563 | 2564 |   |
| 1) ผู้ประกอบการได้รับการเพิ่มขีดความสามารถด้านการค้า การลงทุน 2) | ร้อยละของผู้ประกอบการที่ได้รับการเพิ่มขีดความสามารถใน | 5           | 5    | 5    | 5    | 1)เพิ่มขีดความสามารถด้านการค้าการลงทุน แก่ผู้ประกอบการในพื้นที่ |

|   |   |   |   |   |   |   |
|---|---|---|---|---|---|---|
| สิ่งอำนวยความสะดวกทางการค้า การลงทุนได้รับการปรับปรุง/พัฒนา<br>3) สินค้าและบริการได้รับการเพิ่มมูลค่าโดยใช้นวัตกรรม | การค้า การลงทุนเพิ่มขึ้นจากปีที่ผ่านมา  |   |   |   |   | 2) ปรับปรุงโครงสร้างพื้นฐานให้เอื้อต่อการค้า การลงทุน<br>3) ส่งเสริมการใช้นวัตกรรมเพื่อเพิ่มมูลค่า ให้กับสินค้าและบริการในการค้า การลงทุน |
|   | ร้อยละของผลิตภัณฑ์มวลรวมกลุ่ม จังหวัด สาขา การขายส่ง การขายปลีกฯ จากปีที่ผ่านมา | 3 | 3 | 3 | 3 |   |

#### ประเด็นยุทธศาสตร์ที่ 4 การพัฒนาสังคมและความมั่นคง

ประเด็นยุทธศาสตร์การพัฒนาสังคมและความมั่นคงนั้น เป็นประเด็นที่มุ่งส่งเสริมการนำเอาวิธีการบริหารจัดการภาครัฐแนวใหม่มาใช้ในการบริหารงาน กลุ่มจังหวัด สนับสนุนกิจกรรมในการรักษาความมั่นคง ความสงบเรียบร้อย และความปลอดภัยในชีวิตและทรัพย์สิน และพัฒนาศักยภาพบุคลากรภาครัฐในการแก้ไขปัญหาให้กับประชาชนในกลุ่มจังหวัด

| เป้าประสงค์เชิงยุทธศาสตร์   | ตัวชี้วัด   | ค่าเป้าหมาย |      |      |      | กลยุทธ์  |
|---|---|-------------|------|------|------|--|
|   |   | 2561        | 2562 | 2563 | 2564 |  |
| 1) มีการบริหารจัดการบ้านเมือง ที่ดีตามหลักธรรมาภิบาลในการบริหารงานกลุ่มจังหวัดแบบ บูรณาการ<br>2) ประชาชนในกลุ่มจังหวัดมี ความมั่นคงปลอดภัยในชีวิตและทรัพย์สิน | ร้อยละของข้าราชการที่กระทำผิดลดลงจากปีที่ผ่านมา                             | 50          | 60   | 70   | 80   | 1) ส่งเสริมการนำเอาวิธีการบริหารจัดการภาครัฐ แนวใหม่มาใช้ในการบริหารงานกลุ่มจังหวัด<br>2) สนับสนุนกิจกรรมในการรักษาความมั่นคงความสงบเรียบร้อย และความปลอดภัยในชีวิตและทรัพย์สิน<br>3) พัฒนาศักยภาพบุคลากรภาครัฐในการแก้ไขปัญหาให้กับประชาชนในกลุ่ม |
|   | ร้อยละของข้อร้องเรียน ร้องทุกข์ได้รับการแก้ไขตามขั้นตอน และระยะเวลาที่กำหนด | 50          | 60   | 70   | 80   |  |
|   | ร้อยละของคดีอาญาที่เกิดขึ้นลดลงจากปีที่ผ่านมา                               | 50          | 60   | 70   | 80   |  |



## ยุทธศาสตร์การพัฒนาจังหวัดมุกดาหาร

### วิสัยทัศน์ (Vision)

“การค้าทันสมัย เกษตรคุณภาพสูง ท่องเที่ยวชายโขง เชื่อมโยงอาเซียน”

### เป้าประสงค์ (Goals)

1. สร้างการเติบโตทางเศรษฐกิจ โดยเน้นการเพิ่มขีดความสามารถในการแข่งขัน ในภาคเกษตร การค้าชายแดน และการท่องเที่ยว
2. เพื่อยกระดับคุณภาพชีวิตของประชาชนและสร้างความมั่นคงทางสังคมให้ทั่วถึงทั้งเพิ่มประสิทธิภาพการรักษาความมั่นคงบริเวณชายแดน
3. เพื่ออนุรักษ์ ฟื้นฟู ทรัพยากรธรรมชาติและสิ่งแวดล้อม และสร้างความมั่นคงด้านพลังงาน

### ประเด็นยุทธศาสตร์ของจังหวัด (Strategies Issues)

1. การยกระดับมาตรฐานการเกษตรและการต่อยอดเพื่อเพิ่มมูลค่า
2. กสนเพิ่มขีดความสามารถในการแข่งขันด้านการค้า การลงทุน เพื่อเชื่อมโยงสู่สากล
3. การพัฒนาการท่องเที่ยวตามวิถีชีวิตลุ่มน้ำโขง
4. การพัฒนาเมืองและชุมชนน่าอยู่อย่างยั่งยืน
5. การจัดการทรัพยากรธรรมชาติและสิ่งแวดล้อมเพื่อเป็นฐานการพัฒนาที่ยั่งยืน
6. การเสริมสร้างความมั่นคงชายแดน

### ตำแหน่งการพัฒนา

1. ด้านการเกษตร
  - โคเนื้อหนองสูง
  - ข้าวอินทรีย์
2. ด้านท่องเที่ยว
  - เริงนิเวศน์และวัฒนธรรม
3. ด้านการค้าการลงทุน
  - การค้าชายแดนและการลงทุน
4. ด้านอุตสาหกรรม
  - อุตสาหกรรมการเกษตร

## 1.4 ยุทธศาสตร์การพัฒนาขององค์กรปกครองส่วนท้องถิ่นในเขตจังหวัดมุกดาหาร

### วิสัยทัศน์ (Vision)

“สังคมน่าอยู่ สู่เศรษฐกิจการเกษตรดี มีความมั่นคง ดำรงอยู่คู่การท่องเที่ยว หนึ่งเดียวการศึกษาดี มีมาตรฐานสากล บูรณาการสู่อาเซียน”

## ยุทธศาสตร์การพัฒนา

- ยุทธศาสตร์ที่ 1 เสริมสร้างท้องถิ่นเมืองน่าอยู่
- ยุทธศาสตร์ที่ 2 เสริมสร้างเศรษฐกิจและการท่องเที่ยว
- ยุทธศาสตร์ที่ 3 เสริมสร้างการเกษตรให้มีประสิทธิภาพอย่างยั่งยืน
- ยุทธศาสตร์ที่ 4 เสริมสร้างประสิทธิภาพของการอนุรักษ์และฟื้นฟูสิ่งแวดล้อม
- ยุทธศาสตร์ที่ 5 เสริมสร้างการศึกษามีมาตรฐานสากล
- ยุทธศาสตร์ที่ 6 เสริมสร้างการบริหารจัดการตามหลักธรรมาภิบาล
- ยุทธศาสตร์ที่ 7 เสริมสร้างการผลิตและการจัดการอาหารปลอดภัย

### แนวทางการพัฒนา

| ยุทธศาสตร์  | แนวทางการพัฒนา  |
|---|---|
| ยุทธศาสตร์ที่ 1<br>เสริมสร้างท้องถิ่นเมือง<br>น่าอยู่     | <p>1 เสริมสร้างเมืองน่าอยู่ ชุมชนปลอดภัย ห่างไกลอบายมุข และยกระดับคุณภาพชีวิตให้ประชาชนอยู่ดีมีสุข ตามแนวปรัชญาเศรษฐกิจพอเพียง</p> <p>ส่งเสริมและสนับสนุนการป้องกันและแก้ไขปัญหาเสพติดในจังหวัดมุกดาหารให้ลดลง</p> <p>ส่งเสริมให้เด็ก เยาวชน และประชาชน มีความสนใจในด้านกีฬาเพื่อสุขภาพและนันทนาการ</p> <p>ส่งเสริมคุณภาพชีวิตของเด็ก เยาวชน สตรี ผู้สูงอายุ ผู้พิการ และผู้ด้อยโอกาสให้ดีขึ้น</p> <p>ให้บริการด้านสุขภาพอนามัยพื้นฐานที่ดี</p> <p>ส่งเสริมความปลอดภัยในชีวิตและทรัพย์สิน</p> <p>พัฒนาคุณภาพชีวิตของประชาชนในชุมชนและสังคมให้อยู่ดีมีสุขตามแนวปรัชญาเศรษฐกิจพอเพียง</p> <p>ส่งเสริมความจงรักภักดีต่อสถาบันพระมหากษัตริย์</p> <p>2 พัฒนาการคมนาคมและระบบสาธารณูปโภคให้ครอบคลุมพื้นที่</p> <p>2.1 พัฒนาการคมนาคม สะดวก รวดเร็ว และปลอดภัย</p> <p>2.2 พัฒนาระบบโครงสร้างพื้นฐาน บริการด้านไฟฟ้า น้ำประปา และโทรศัพท์อย่างพอเพียงและทั่วถึง</p> |
| ยุทธศาสตร์ที่ 2<br>เสริมสร้างเศรษฐกิจและ<br>การท่องเที่ยว | <p>1 ส่งเสริมเศรษฐกิจและการท่องเที่ยว เป็นเมืองเศรษฐกิจพิเศษที่มีสภาพแวดล้อมที่ดี รวมทั้งสืบสานศิลปวัฒนธรรม ประเพณี ภูมิปัญญาท้องถิ่น และเอกลักษณ์ประจำจังหวัดให้ประชาชนมีส่วนร่วมในการส่งเสริมกิจกรรมด้านศาสนา วัฒนธรรม ประเพณี ประวัติศาสตร์ และภูมิปัญญาท้องถิ่น</p> <p>1.2 ส่งเสริมการท่องเที่ยว โดยการสนับสนุนความสามารถของผู้ประกอบการ และสร้างเครือข่าย เพื่อพัฒนาศักยภาพการบริการทั้งภายในและภายนอกประเทศ</p>   |

|  |  |
|--|--|
|  | <p>1.3 พัฒนาและปรับปรุงแหล่งท่องเที่ยวเดิม สร้างแหล่งท่องเที่ยวใหม่ และสร้างสิ่งอำนวยความสะดวกต่าง ๆ ในการท่องเที่ยว เพื่อกระตุ้นเศรษฐกิจ และเพิ่มรายได้จากการท่องเที่ยว โดยร่วมมือกับหน่วยงานภาครัฐและเอกชนที่เกี่ยวข้องในจังหวัดมุกดาหาร</p> <p>1.4 ส่งเสริมและสนับสนุนการพัฒนาเศรษฐกิจ เพื่อรองรับการจัดตั้งเป็นเขตเศรษฐกิจพิเศษ</p>  |
| <p>ยุทธศาสตร์ที่ 3<br/>เสริมสร้างการเกษตรให้มีประสิทธิภาพอย่างยั่งยืน</p>          | <p>1 ส่งเสริมด้านการเกษตรกรรมและพัฒนารถตลาดสินค้าธุรกิจชุมชน</p> <p>1.1 พัฒนาแหล่งน้ำเพื่อการอุปโภคบริโภค และแหล่งน้ำเพื่อการเกษตรอย่างเพียงพอ</p> <p>1.2 ส่งเสริมการเกษตรและอาชีพแก่ประชาชน</p> <p>1.3 ปรับปรุงคุณภาพสินค้าทางการเกษตรสู่ตลาดอาเซียน</p> <p>1.4 พัฒนาคุณภาพสินค้าหนึ่งตำบลหนึ่งผลิตภัณฑ์ (OTOP) ของจังหวัดมุกดาหาร เพื่อนำเข้าสู่ตลาดอาเซียน</p>  |
| <p>ยุทธศาสตร์ที่ 4<br/>เสริมสร้างประสิทธิภาพของการอนุรักษ์และฟื้นฟูสิ่งแวดล้อม</p> | <p>1 การอนุรักษ์ฟื้นฟูทรัพยากรธรรมชาติและสิ่งแวดล้อม</p> <p>1.1 ส่งเสริมและสนับสนุนการอนุรักษ์ฟื้นฟูทรัพยากรธรรมชาติและสิ่งแวดล้อมแบบบูรณาการ</p> <p>1.2 ปลูกฝังและสร้างจิตสำนึกการอนุรักษ์ทรัพยากรธรรมชาติและสิ่งแวดล้อม</p> <p>1.3 ส่งเสริมการพัฒนาผังเมืองรวมอย่างเป็นระบบ</p>  |
| <p>ยุทธศาสตร์ที่ 5<br/>เสริมสร้างการศึกษาที่มีมาตรฐานสากล</p>                      | <p>1 พัฒนาการศึกษาก่อนวัย เพื่อเตรียมความพร้อมในการเข้าสู่ประชาคมอาเซียน</p> <p>1.1 ให้บริการด้านการศึกษาและสนับสนุนวัสดุ สื่อ-อุปกรณ์ เพื่อพัฒนาบุคลากรทางการศึกษา พัฒนาเด็กนักเรียนให้เป็นผู้มีคุณภาพ มีทักษะและศักยภาพตามมาตรฐานการศึกษาและมาตรฐานสากล เพื่อรองรับการเข้าสู่ประชาคมอาเซียน</p> <p>1.2 ส่งเสริมการศึกษาของประชาชนในชุมชน ทั้งในระบบ นอกระบบ และการศึกษาตามอัธยาศัย</p> <p>1.3 สนับสนุนให้มีการนำระบบเทคโนโลยีสารสนเทศมาใช้ในการพัฒนาศึกษา</p> <p>1.4 ส่งเสริมการใช้ภาษาต่างประเทศเพื่อรองรับการเข้าสู่ประชาคมอาเซียน</p> |
| <p>ยุทธศาสตร์ที่ 6<br/>เสริมสร้างการบริหารจัดการตามหลักธรรมาภิบาล</p>              | <p>1 ส่งเสริมให้มีระบบการบริหารจัดการโดยยึดหลักธรรมาภิบาล จัดให้มีช่องทางในการรับทราบข้อมูลข่าวสาร และสนับสนุนให้ประชาชนมีส่วนร่วมในการพัฒนาท้องถิ่นอย่างสร้างสรรค์</p> <p>1.1 ส่งเสริมการมีส่วนร่วมของประชาชนในการพัฒนาการเมืองและการบริหาร</p> <p>1.2 พัฒนาขีดความสามารถในการจัดบริการสาธารณะให้ประชาชนในท้องถิ่นอย่างมีประสิทธิภาพ และเพิ่มประสิทธิภาพการปฏิบัติงานของบุคลากรในการบริหารจัดการ โดยยึดหลักธรรมาภิบาล</p> <p>1.3 สนับสนุนการนำระบบเทคโนโลยีสารสนเทศมาใช้ในการบริหารและการพัฒนาท้องถิ่น เพื่อประโยชน์สูงสุดแก่ประชาชน</p>  |

|   |   |
|---|---|
|   | <p>1.4 สนับสนุนให้มีพื้นที่สาธารณะทางสังคมเพิ่มขึ้น เพื่อเปิดโอกาสให้ประชาชนได้มีส่วนร่วมในการแลกเปลี่ยนเรียนรู้ ระดมความคิดเห็น ปรัชญาหรือ และรวมติดตามตรวจสอบอย่างสร้างสรรค์ ในเรื่องที่เกี่ยวข้องกับการบริหารจัดการ กำหนดนโยบายสาธารณะ และความต้องการในการพัฒนาท้องถิ่น</p> <p>1.5 ส่งเสริมระบบการบริหารจัดการของท้องถิ่นให้มีประสิทธิภาพและโปร่งใส พร้อมรับการตรวจสอบ</p> <p>1.6 ส่งเสริมการรวมกลุ่มและสร้างเครือข่ายภาคประชาชนให้เข้มแข็ง มีบทบาทและมีส่วนร่วมในการพัฒนาท้องถิ่นเพิ่มขึ้น</p>  |
| <p>ยุทธศาสตร์ที่ 7<br/>เสริมสร้างการผลิต และการจัดการอาหารปลอดภัย</p> | <p>1 ส่งเสริมและสนับสนุนให้มีการผลิต และการจัดการอาหารปลอดภัย</p> <p>1.1 สนับสนุนให้มีระบบการควบคุมการนำเข้า โดยเน้นการกำหนดปัจจัยการผลิตหรือการนำเข้าสารเคมีเป้าหมายเข้ามาได้เฉพาะด้าน โดยการบูรณาการการทำงานระหว่างหน่วยงานที่เกี่ยวข้อง</p> <p>1.2 จัดทำมาตรฐานควบคุมคุณภาพปัจจัยการผลิตและวัตถุดิบพืชทางการเกษตรตามกฎหมายที่เกี่ยวข้อง เน้นการขึ้นทะเบียนควบคุมแหล่งผลิตและจำหน่าย โดยประชาสัมพันธ์ให้ประชาชนทราบอย่างทั่วถึง รวมถึงการปราบปรามผู้กระทำผิดตามกฎหมาย</p> <p>1.4 รณรงค์การใช้เคมีอย่างถูกต้อง และปลอดภัย โดยไม่ส่งผลกระทบต่อสิ่งแวดล้อมและผู้บริโภค</p> <p>1.5 ส่งเสริมและสนับสนุนการให้ความรู้ความเข้าใจ เพื่อยกระดับความรู้ผู้ส่งออกเกษตรกร และร้านค้า ให้มีความตระหนักถึงความสำคัญของการผลิตและการบริหารจัดการอาหารปลอดภัย</p> <p>1.6 ส่งเสริมและสนับสนุนให้มีกระบวนการผลิต การขนส่ง การจัดจำหน่ายสำหรับผู้บริโภคอย่างถูกต้องและเป็นธรรม</p> <p>1.7 ส่งเสริมการผลิต การตลาด และการบริโภคพืชผักประจำท้องถิ่น</p> <p>1.8 ส่งเสริมและสนับสนุนให้มีตลาดอาหารปลอดภัยในชุมชน</p> |

กรอบยุทธศาสตร์การพัฒนาขององค์กรปกครองส่วนท้องถิ่นในเขตจังหวัดมุกดาหาร

วิสัยทัศน์ (Vision) “สังคมน่าอยู่ เศรษฐกิจการเกษตรดี มีความมั่นคง ดำรงอยู่คู่การท่องเที่ยว หนึ่งเดียวการศึกษาดี มีมาตรฐานสากล บูรณาการสู่อาเซียน”

ยุทธศาสตร์การพัฒนา

- ยุทธศาสตร์ที่ 1 เสริมสร้างท้องถิ่นเมืองน่าอยู่
- ยุทธศาสตร์ที่ 2 เสริมสร้างเศรษฐกิจและการท่องเที่ยว
- ยุทธศาสตร์ที่ 3 เสริมสร้างการเกษตรให้มีประสิทธิภาพอย่างยั่งยืน
- ยุทธศาสตร์ที่ 4 เสริมสร้างประสิทธิภาพของการอนุรักษ์และฟื้นฟูสิ่งแวดล้อม
- ยุทธศาสตร์ที่ 5 เสริมสร้างการศึกษาดีมีมาตรฐานสากล
- ยุทธศาสตร์ที่ 6 เสริมสร้างการบริหารจัดการตามหลักธรรมาภิบาล
- ยุทธศาสตร์ที่ 7 เสริมสร้างการผลิต และการจัดการอาหารปลอดภัย

ยุทธศาสตร์การพัฒนาและแนวทางการพัฒนาขององค์กรปกครองส่วนท้องถิ่นในเขตจังหวัดมุกดาหาร

ยุทธศาสตร์ที่ 1 เสริมสร้างท้องถิ่นเมืองน่าอยู่

แนวทางการพัฒนา

1. เสริมสร้างเมืองน่าอยู่ ชุมชนปลอดภัย ห่างไกลอบายมุข และยกระดับคุณภาพชีวิตให้ประชาชนอยู่ดีมีสุข ตามแนวปรัชญาเศรษฐกิจพอเพียง
  - 1.1 ส่งเสริมและสนับสนุนการป้องกันและแก้ไขปัญหาเสพติดในจังหวัดมุกดาหารให้ลดลง
  - 1.2 ส่งเสริมให้เด็ก เยาวชน และประชาชนมีความสนใจในด้านกีฬา เพื่อสุขภาพและนันทนาการ
  - 1.3 ส่งเสริมคุณภาพชีวิตของเด็ก เยาวชน สตรี ผู้สูงอายุ ผู้พิการ และผู้ด้อยโอกาสให้ดีขึ้น
  - 1.4 ให้การบริการด้านสุขภาพอนามัยพื้นฐานที่ดี
  - 1.5 ส่งเสริมความปลอดภัยในชีวิตและทรัพย์สิน
  - 1.6 พัฒนาคุณภาพชีวิตของประชาชนในชุมชนและสังคมให้อยู่ดีมีสุขตามแนวปรัชญาเศรษฐกิจพอเพียง
  - 1.7 ส่งเสริมความจงรักภักดีต่อสถาบันพระมหากษัตริย์
2. พัฒนาการคมนาคมและระบบสาธารณูปโภคให้ครอบคลุมทุกพื้นที่
  - 2.1 พัฒนาการคมนาคม สะดวก รวดเร็ว และปลอดภัย
  - 2.2 พัฒนาระบบโครงสร้างพื้นฐาน บริการด้านไฟฟ้า น้ำประปา และโทรศัพท์อย่างพอเพียงและทั่วถึง

## ยุทธศาสตร์ที่ 2 เสริมสร้างเศรษฐกิจและการท่องเที่ยว

### แนวทางการพัฒนา

1. ส่งเสริมเศรษฐกิจและการท่องเที่ยว เป็นเมืองเศรษฐกิจพิเศษที่มีสภาพแวดล้อมที่ดี รวมทั้งสืบสานศิลปวัฒนธรรม ประเพณี ภูมิปัญญาท้องถิ่น และเอกลักษณ์ประจำจังหวัด
  - 1.1 ให้ประชาชนมีส่วนร่วมในการส่งเสริมกิจกรรมด้านศาสนา วัฒนธรรม ประเพณี ประวัติศาสตร์ และภูมิปัญญาท้องถิ่น เพื่อการอนุรักษ์สืบสานต่อ และเชื่อมโยงสู่กิจกรรมการท่องเที่ยว
  - 1.2 ส่งเสริมการท่องเที่ยว โดยการสนับสนุนความสามารถของผู้ประกอบการและสร้างเครือข่าย เพื่อพัฒนาศักยภาพทั้งภายในและภายนอกประเทศ
  - 1.3 พัฒนาและปรับปรุงแหล่งท่องเที่ยวเดิม สร้างแหล่งท่องเที่ยวใหม่ และสร้างสิ่งอำนวยความสะดวกต่าง ๆ ในการท่องเที่ยว เพื่อกระตุ้นเศรษฐกิจและเพิ่มรายได้จากการท่องเที่ยว โดยร่วมมือกับหน่วยงานภาครัฐและเอกชนที่เกี่ยวข้องในจังหวัดมุกดาหาร
  - 1.4 ส่งเสริมและสนับสนุนการพัฒนาเศรษฐกิจ เพื่อรองรับการจัดตั้งเป็นเขตเศรษฐกิจพิเศษ

## ยุทธศาสตร์ที่ 3 เสริมสร้างเศรษฐกิจและการท่องเที่ยว

### แนวทางการพัฒนา

1. ส่งเสริมด้านการเกษตรกรรมและพัฒนารตลาดสินค้าธุรกิจชุมชน
  - 1.1 พัฒนาแหล่งน้ำเพื่อการอุปโภค บริโภค และแหล่งน้ำเพื่อการเกษตรอย่างพอเพียง
  - 1.2 ส่งเสริมการเกษตรและอาชีพแก่ประชาชน
  - 1.3 ปรับปรุงคุณภาพสินค้าทางการเกษตรสู่ตลาดอาเซียน
  - 1.4 พัฒนาคูณภาพสินค้าหนึ่งตำบลหนึ่งผลิตภัณฑ์ (OTOP) ของจังหวัดมุกดาหาร เพื่อนำเข้าสู่ตลาดอาเซียน

## ยุทธศาสตร์ที่ 4 เสริมสร้างเศรษฐกิจและการท่องเที่ยว

### แนวทางการพัฒนา

1. การอนุรักษ์ฟื้นฟูทรัพยากรธรรมชาติและสิ่งแวดล้อม
  - 1.1 ส่งเสริมและสนับสนุนการอนุรักษ์ฟื้นฟูทรัพยากรธรรมชาติและสิ่งแวดล้อมแบบบูรณาการ
  - 1.2 ปลูกฝังและสร้างจิตสำนึกการอนุรักษ์ทรัพยากรธรรมชาติและสิ่งแวดล้อม
  - 1.3 ส่งเสริมการพัฒนาผังเมืองรวมอย่างเป็นระบบ

## ยุทธศาสตร์ที่ 5 เสริมสร้างเศรษฐกิจและการท่องเที่ยว

### แนวทางการพัฒนา

1. พัฒนาการศึกษที่ทันสมัย เพื่อเตรียมความพร้อมในการเข้าสู่ประชาคมอาเซียน
  - 1.1 ให้บริการด้านการศึกษา และสนับสนุนวัสดุ สื่อ-อุปกรณ์ เพื่อพัฒนาบุคลากรทางการศึกษา พัฒนาเด็กนักเรียนให้เป็นผู้มีคุณภาพ มีทักษะ และศักยภาพตามมาตรฐานการศึกษา และมาตรฐานสากล เพื่อรองรับการเข้าสู่ประชาคมอาเซียน
  - 1.2 ส่งเสริมการศึกษาของประชาชนในชุมชน ทั้งในระบบ นอกระบบ และการศึกษาตามอัธยาศัย
  - 1.3 สนับสนุนให้มีการนำระบบเทคโนโลยีสารสนเทศมาใช้ในการพัฒนาการศึกษา
  - 1.4 ส่งเสริมการให้ภาษาต่างประเทศเพื่อรองรับการเข้าสู่ประชาคมอาเซียน

## ยุทธศาสตร์ที่ 6 เสริมสร้างเศรษฐกิจและการท่องเที่ยว

### แนวทางการพัฒนา

1. ส่งเสริมให้มีระบบการบริหารจัดการโดยยึดหลักธรรมาภิบาล จัดให้มีช่องทางในการรับทราบข้อมูลข่าวสาร และสนับสนุนให้ประชาชนมีส่วนร่วมในการพัฒนาท้องถิ่นอย่างสร้างสรรค์
  - 1.1 ส่งเสริมการมีส่วนร่วมของประชาชนในการพัฒนาการเมืองและการบริหาร
  - 1.2 พัฒนาขีดความสามารถในการจัดบริการสาธารณะให้ประชาชนในท้องถิ่นอย่างมีประสิทธิภาพ และเพิ่มประสิทธิภาพการปฏิบัติงานของบุคลากรในการบริหารจัดการโดยยึดหลักธรรมาภิบาล
  - 1.3 พัฒนาสนับสนุนการนำระบบเทคโนโลยีสารสนเทศมาใช้ในการบริหารและการพัฒนาท้องถิ่น เพื่อประโยชน์สูงสุดแก่ประชาชน
  - 1.4 สนับสนุนให้มีพื้นที่สาธารณะทางสังคมเพิ่มขึ้น เพื่อเปิดโอกาสให้ประชาชนได้มีส่วนร่วมในการแลกเปลี่ยนเรียนรู้ ระดมความคิดเห็น ปรีกษาหารือ และร่วมติดตามตรวจสอบอย่างสร้างสรรค์ในเรื่องที่เกี่ยวข้องกับการบริหารจัดการ กำหนดนโยบายสาธารณะและความต้องการในการพัฒนาท้องถิ่น
  - 1.5 ส่งเสริมระบบการบริหารจัดการของท้องถิ่นให้มีประสิทธิภาพและโปร่งใสพร้อมรับการตรวจสอบ
  - 1.6 ส่งเสริมการรวมกลุ่มและสร้างเครือข่ายภาคประชาชนให้เข้มแข็ง มีบทบาทและมีส่วนร่วมในการพัฒนาท้องถิ่นเพิ่มขึ้น

## ยุทธศาสตร์ที่ 7 เสริมสร้างเศรษฐกิจและการท่องเที่ยว

### แนวทางการพัฒนา

1. ส่งเสริมและสนับสนุนให้มีการผลิต และการจัดการอาหารปลอดภัย
  - 1.1 สนับสนุนให้มีระบบการควบคุมการนำเข้า โดยเน้นการกำหนดปัจจัยการผลิตหรือการนำสารเคมีเป้าหมายเข้ามาได้เฉพาะด้าน โดยการบูรณาการการทำงานระหว่างหน่วยงานที่เกี่ยวข้อง
  - 1.2 จัดทำมาตรฐานควบคุมคุณภาพปัจจัยการผลิตและวัตถุดิบพืชทางการเกษตรตามกฎหมายที่เกี่ยวข้อง เน้นการขึ้นทะเบียนควบคุมแหล่งผลิตและจำหน่าย โดยประชาสัมพันธ์ให้ประชาชนทราบอย่างทั่วถึง รวมถึงการปราบปรามผู้กระทำผิดตามกฎหมาย
  - 1.3 รณรงค์การลด ละ เลิก ใช้สารเคมี รวมถึงการสร้างจิตสำนึกให้ผู้บริโภคตระหนักถึงความสำคัญของความปลอดภัยด้านอาหาร โดยการรณรงค์/จูงใจ ให้มีการบริโภคอาหารที่ปลอดภัยในสัดส่วนที่มากขึ้น การสร้างพฤติกรรมใหม่ในการบริโภค รณรงค์ให้ปลูกผักกินเอง (ผักสวนครัวรั้วกินได้) หรือเชิญชวนให้มีการกินผักพื้นบ้านมากขึ้น
  - 1.4 รณรงค์การใช้สารเคมีอย่างถูกต้อง และปลอดภัย โดยไม่ส่งผลกระทบต่อสิ่งแวดล้อมและผู้บริโภค
  - 1.5 ส่งเสริมและสนับสนุนการให้ความรู้ความเข้าใจ เพื่อยกระดับความรู้ผู้ส่งออก เกษตรกร และร้านค้า ให้มีความตระหนักถึงความสำคัญของการผลิตและการบริหารจัดการอาหารปลอดภัย
  - 1.6 ส่งเสริมและสนับสนุนให้มีกระบวนการผลิต การขนส่ง การจัดจำหน่าย สำหรับผู้บริโภคอย่างถูกต้องและเป็นธรรม
  - 1.7 ส่งเสริมการผลิต การตลาด และการบริโภคพืชผักประจำท้องถิ่น
  - 1.8 ส่งเสริมและสนับสนุนให้มีตลาดอาหารปลอดภัยในชุมชน

### 1.5 ยุทธศาสตร์การพัฒนาของอำเภอนิคมคำสร้อย

#### 1.5.1 วิสัยทัศน์อำเภอนิคมคำสร้อย

“คุณภาพชีวิตดี การเกษตรก้าวหน้า การค้าการท่องเที่ยว”

#### 1.5.2 พันธกิจ

- 1) ส่งเสริมคุณภาพชีวิตและพัฒนาคนให้มีสุขภาพดีและมีศักยภาพ สามารถรองรับการเปลี่ยนแปลงสู่สังคมแห่งความรู้
- 2) อนุรักษ์ทรัพยากรธรรมชาติและสิ่งแวดล้อม ส่งเสริมการใช้ทรัพยากรที่มีอย่างจำกัดอย่างรู้คุณค่าเพื่อการพัฒนาที่ยั่งยืน
- 3) พัฒนาการเกษตร การแปรรูป และการลงทุนการเกษตรอย่างคุ้มค่าตามหลักปรัชญาเศรษฐกิจพอเพียง
- 4) เพิ่มขีดความสามารถทางการค้าและอุตสาหกรรมตามศักยภาพด้านโครงสร้างพื้นฐานการคมนาคม
- 5) ส่งเสริมการท่องเที่ยวเชิงนิเวศน์และเชื่อมโยงแหล่งท่องเที่ยวในภูมิภาคและจังหวัดลุ่มแม่น้ำโขง



### 1.5.3 ประเด็นยุทธศาสตร์ของอำเภอนิคมน้ำอ่าว

ประเด็นยุทธศาสตร์ที่ 1 ส่งเสริมคุณภาพชีวิต และพัฒนาคนตามแนวทางวาระอำเภอนิคมน้ำอ่าว 5 ดี”

ประเด็นยุทธศาสตร์ที่ 2 ใช้ทรัพยากรธรรมชาติเพื่อการเจริญเติบโตที่เป็นมิตรกับสิ่งแวดล้อม

ประเด็นยุทธศาสตร์ที่ 3 พัฒนาการเกษตร การแปรรูปผลิตผลทางการเกษตร เพิ่มมูลค่าตามหลักปรัชญาของเศรษฐกิจพอเพียง

ประเด็นยุทธศาสตร์ที่ 4 พัฒนาโครงสร้างพื้นฐานให้มีความพร้อมรองรับการขยายตัวและอุตสาหกรรมในพื้นที่

ประเด็นยุทธศาสตร์ที่ 5 ส่งเสริมกิจกรรมการท่องเที่ยวเชิงธรรมชาติที่หลากหลาย และเชื่อมโยงแหล่งท่องเที่ยวชายโขงในจังหวัดและภูมิภาคเดียวกัน

## 2 ยุทธศาสตร์ขององค์กรปกครองส่วนท้องถิ่น เทศบาลตำบลร่มเกล้า

### 2.1 วิสัยทัศน์

“ร่มเกล้าน่าอยู่ ผู้คนมีความสุข บนพื้นฐานการดำรงชีวิตตามหลักเศรษฐกิจพอเพียง”

### 2.2 ยุทธศาสตร์การพัฒนา

- 1) การพัฒนาโครงสร้างพื้นฐาน
- 2) การส่งเสริมคุณภาพชีวิตและการบริหารบ้านเมืองที่ดี
- 3) การจัดระเบียบชุมชนและสังคม
- 4) การวางแผนการลงทุนและการท่องเที่ยว
- 5) การบริหารจัดการทรัพยากรธรรมชาติและสิ่งแวดล้อม
- 6) การส่งเสริมด้านการศาสนา วัฒนธรรม ประเพณี และภูมิปัญญาท้องถิ่น

### 2.3 เป้าประสงค์

- 1) การคมนาคมขนส่งสะดวก สาธารณูปโภคครบครันและครอบคลุม
- 2) ยกระดับคุณภาพชีวิตด้วยหลักเศรษฐกิจพอเพียง
- 3) ชุมชนมีความมั่นคง เข้มแข็ง มีส่วนร่วมตามหลักประชาธิปไตย
- 4) ยกระดับรายได้ครัวเรือน สร้างอาชีพที่สอง กลุ่มอาชีพเข้มแข็ง
- 5) เป็นชุมชนสะอาด ปราศจากมลพิษ ประชาชนร่วมรักษาสิ่งแวดล้อม
- 6) เป็นชุมชนแห่งความสุข “ร่มเกล้า ร่มเย็น ร่มธรรม”

## 2.4 ตัวชี้วัดและค่าเป้าหมายระดับยุทธศาสตร์

| ยุทธศาสตร์  | ตัวชี้วัด (KPI)  | ค่าฐาน    | ค่าเป้าหมาย |           |           |           |           |   |  |
|---|--|-----------|-------------|-----------|-----------|-----------|-----------|---|--|
|   |  |           | 2566        | 2567      | 2568      | 2569      | 2570      | 2566-2570                                 |  |
| 1) การพัฒนาด้านโครงสร้างพื้นฐาน                                 |  |           |             |           |           |           |           |   |  |
| -แผนงานเคหะและชุมชน   | ร้อยละหรือจำนวนหรือปริมาณ ที่เพิ่มขึ้น                           | 60        | 62          | 64        | 66        | 68        | 70        | เพิ่มขึ้นรวมร้อยละ 10                     |  |
| -แผนงานเศรษฐกิจ   | จำนวนหรือปริมาณแหล่งน้ำ/พื้นที่พัฒนาที่เพิ่มขึ้น                 | 60        | 62          | 64        | 66        | 68        | 70        | เพิ่มขึ้นรวมร้อยละ 10                     |  |
| -แผนงานการพาณิชย์   | จำนวนครัวเรือนผู้ใช้ประโยชน์                                     | 70        | 73          | 76        | 79        | 82        | 85        | เพิ่มขึ้นรวมร้อยละ 15                     |  |
| 2) การพัฒนาด้านการส่งเสริมคุณภาพชีวิตและการบริหารบ้านเมืองที่ดี |  |           |             |           |           |           |           |   |  |
| -แผนงานบริหารงานทั่วไป  | -จำนวนหรือร้อยละกิจกรรม/จำนวนกลุ่ม/สมาชิกที่ได้รับการสนับสนุน    | 70        | 75          | 70        | 85        | 90        | 95        | เพิ่มขึ้นรวมร้อยละ 25                     |  |
| -แผนงานการศึกษา   | -จำนวนหรือปริมาณกิจกรรม/ร้อยละของกลุ่มเป้าหมาย                   | 70        | 75          | 80        | 85        | 90        | 95        | เพิ่มขึ้นรวมร้อยละ 25                     |  |
| แผนงานสาธารณสุข   | -จำนวนกิจกรรม/ร้อยละของหรือจำนวนกลุ่มเป้าหมาย                    | 70        | 72          | 74        | 76        | 78        | 80        | เพิ่มขึ้นรวมร้อยละ 10<br>ลดลงรวมร้อยละ 10 |  |
| -แผนงานสังคมสงเคราะห์   | -สถิติผู้ป่วย/โรคที่ลดลง<br>จำนวนหรือร้อยละผู้ได้รับการสงเคราะห์ | 50<br>100 | 48<br>100   | 46<br>100 | 44<br>100 | 42<br>100 | 40<br>100 | 100                                       |  |
| -แผนงานเคหะและชุมชน   | จำนวนกิจกรรม/ร้อยละเป้าหมาย                                      | 60        | 65          | 70        | 75        | 80        | 85        | เพิ่มขึ้นรวมร้อยละ 25                     |  |
| 3) การพัฒนาด้านการจัดระเบียบชุมชนและสังคม                       |  |           |             |           |           |           |           |   |  |

|  |   |    |    |    |    |    |    |                       |
|--|---|----|----|----|----|----|----|-----------------------|
| -แผนงานการรักษาความสงบภายใน  | จำนวนสมาชิก/กลุ่มเป้าหมาย                       | 60 | 62 | 64 | 66 | 68 | 70 | เพิ่มขึ้นรวมร้อยละ 10 |
| -แผนงานสร้างความเข้มแข็งชุมชน  | จำนวนสมาชิก/กลุ่มเป้าหมาย                       | 60 | 62 | 64 | 66 | 68 | 70 | เพิ่มขึ้นรวมร้อยละ 10 |
| 4) การพัฒนาด้านการวางแผน การลงทุนและการท่องเที่ยว                        |   |    |    |    |    |    |    |                       |
| -แผนงานเคหะและชุมชน  | จำนวนกิจกรรม/โครงการ/กลุ่มเป้าหมาย              | 30 | 35 | 40 | 45 | 50 | 55 | เพิ่มขึ้นรวมร้อยละ 25 |
| -แผนงานการศาสนาวัฒนธรรมและนันทนาการ                                      | จำนวนกิจกรรม/โครงการ/กลุ่มเป้าหมาย/จำนวนพื้นที่ | 20 | 25 | 30 | 35 | 40 | 45 | เพิ่มขึ้นรวมร้อยละ 25 |
| 5) การพัฒนาด้านการบริหารจัดการทรัพยากรธรรมชาติและสิ่งแวดล้อม             |   |    |    |    |    |    |    |                       |
| -แผนงานสาธารณสุข   | จำนวนกลุ่ม/พื้นที่เป้าหมาย                      | 60 | 62 | 64 | 66 | 68 | 70 | เพิ่มขึ้นรวมร้อยละ 10 |
| -แผนงานเคหะและชุมชน  | จำนวนกลุ่ม/ชุมชน/พื้นที่เป้าหมาย                | 70 | 72 | 74 | 76 | 78 | 80 | เพิ่มขึ้นรวมร้อยละ 10 |
| -แผนงานการเกษตร  | จำนวนกลุ่ม/ชุมชน/พื้นที่เป้าหมาย                | 30 | 35 | 40 | 45 | 50 | 55 | เพิ่มขึ้นรวมร้อยละ 25 |
| -แผนงานสร้างความเข้มแข็ง   | เป้าหมาย  | 70 | 72 | 74 | 76 | 78 | 80 | เพิ่มขึ้นรวมร้อยละ 10 |
| -แผนงานการเกษตร  |   | 70 | 72 | 74 | 76 | 78 | 80 | เพิ่มขึ้นรวมร้อยละ 10 |
| -แผนงานการพาณิชย์  |   | 70 | 72 | 74 | 76 | 78 | 80 | เพิ่มขึ้นรวมร้อยละ 10 |
| 6) การพัฒนาด้านศิลปวัฒนธรรมขนบธรรมเนียม จารีตประเพณีและภูมิปัญญาท้องถิ่น |   |    |    |    |    |    |    |                       |
| -แผนงานการศาสนาวัฒนธรรมและนันทนาการ                                      | จำนวนผู้เข้าร่วม/กลุ่มเป้าหมาย/ชุมชน            | 70 | 73 | 76 | 79 | 82 | 85 | เพิ่มขึ้นรวมร้อยละ 15 |

## 2.5 กลยุทธ์การพัฒนา

### ยุทธศาสตร์และกลยุทธ์การพัฒนาเทศบาลตำบลร่มเกล้า

| ยุทธศาสตร์การพัฒนา                                  | กลยุทธ์  | โครงการพัฒนา  |
|---|--|---|
| 1. การพัฒนาโครงสร้างพื้นฐาน                         | <p>1.1 ก่อสร้าง ปรับปรุง บำรุงรักษา ซ่อมแซมถนน สะพาน ทางเท้า ทางระบายน้ำ</p> <p>1.2 ขุดสระ เจาะบ่อบาดาล ก่อสร้างฝาย พัฒนาแหล่งน้ำเพื่อการเกษตร แหล่งน้ำอุปโภคบริโภค</p> <p>1.3 ขยายเขตไฟฟ้าครัวเรือน ไฟฟ้าเพื่อการเกษตร ส่งเสริมการใช้พลังงานทางเลือก (แสงอาทิตย์)</p> | <p>1.1.1 ก่อสร้างถนนเพื่อการคมนาคม</p> <p>1.1.2 ก่อสร้างถนนเพื่อการเกษตร</p> <p>1.1.3 ปรับปรุง บำรุงซ่อมแซมถนน</p> <p>1.1.4 ก่อสร้างสะพาน</p> <p>1.1.5 ก่อสร้างทางเดิน ทางเท้า</p> <p>1.1.6 ก่อสร้างทางเดินน้ำ ทางระบายน้ำ</p> <p>1.2.1 พัฒนาแหล่งน้ำเพื่อการอุปโภคบริโภค</p> <p>1.2.2 พัฒนาแหล่งน้ำเพื่อการเกษตร</p> <p>1.2.3 บำรุงรักษา อนุรักษ์แหล่งน้ำ</p> <p>1.3.1 ติดตั้ง/ขยายเขตไฟฟ้าเพื่อการเกษตร</p> <p>1.3.2 ติดตั้งพลังงานแสงอาทิตย์</p> |
| 2. การส่งเสริมคุณภาพชีวิตและการบริหารบ้านเมืองที่ดี | <p>2.1 พัฒนา ส่งเสริม สนับสนุน อาชีพ</p> <p>2.2 พัฒนา ส่งเสริม สนับสนุน การจัดสวัสดิการชุมชน</p>   | <p>2.1.1 ส่งเสริมการประกอบอาชีพตามปรัชญาเศรษฐกิจพอเพียง</p> <p>2.1.2 ฝึกอบรมส่งเสริมอาชีพแก่ประชาชน และกลุ่มอาชีพ</p> <p>2.1.3 ส่งเสริมการหารายได้สร้างอาชีพเสริม</p> <p>2.2.1 ส่งเสริมและสนับสนุนสวัสดิการชุมชน</p> <p>2.2.2 เบี้ยยังชีพผู้พิการ</p> <p>2.2.3 เบี้ยยังชีพผู้ป่วยเอดส์</p> <p>2.2.4 เบี้ยยังชีพผู้สูงอายุ</p>   |

|  |   |  |
|--|---|--|
|  | <p>2.3 การพัฒนา ส่งเสริม สนับสนุนการศึกษาทุกระดับ</p> <p>2.4 พัฒนาและส่งเสริมสุขภาพอนามัย</p> <p>2.5 การบริหารจัดการตามหลักธรรมาภิบาล</p> | <p>2.3.1 ส่งเสริมการศึกษาทั้งในระบบและนอกระบบ</p> <p>2.3.2 ส่งเสริมทักษะการเรียนรู้วิชาชีพ</p> <p>2.3.3 ส่งเสริมการศึกษานานาชาติ มุ่งเน้นกลุ่มประชาคมอาเซียน</p> <p>2.3.4 จัดตั้งศูนย์เรียนรู้/ศูนย์เทคโนโลยีสารสนเทศ ฯลฯ</p> <p>2.3.5 ส่งเสริมการศึกษา การแลกเปลี่ยนเรียนรู้ เพื่อการพัฒนาท้องถิ่นทั้งภายในและนอกสถานที่</p> <p>2.3.6 ส่งเสริมการเรียนรู้ภาษาอังกฤษสู่อาเซียน ฯลฯ</p> <p>2.4.1 ส่งเสริมและสนับสนุนศูนย์สาธารณสุขมูลฐาน</p> <p>2.4.2 ป้องกันและระงับโรคระบาดต่าง ๆ</p> <p>2.4.3 ส่งเสริมการบริการสาธารณสุขตามนโยบายประกันสุขภาพ</p> <p>2.4.4 ส่งเสริมการมีสุขภาพและอนามัยที่ดีของมารดาและทารก</p> <p>2.4.5 จัดหาเครื่องออกกำลังกายกลางแจ้ง</p> <p>2.4.6 สนับสนุนกิจกรรมโครงการ TO BE NUMBER ONE</p> <p>2.5.1 ส่งเสริมการมีส่วนร่วมของประชาชนทุกภาคส่วน การตรวจสอบการบริหารจัดการ การดำเนินกิจกรรมต่าง ๆ</p> <p>2.5.2 ส่งเสริมการพัฒนาศักยภาพของบุคลากร และองค์กรให้มีขีดความสามารถในการพัฒนาท้องถิ่น</p> <p>2.5.3 สร้างวัฒนธรรมร่วมองค์กร ให้บุคลากรทุกระดับขององค์กร มีจิตสำนึก มีวินัยการปฏิบัติหน้าที่ตามหลักธรรมาภิบาล</p> <p>2.5.3 การพัฒนาศักยภาพขององค์กรเพื่อให้บริการที่ดีและเป็นธรรม</p> |
|--|---|--|

|   |   |  |
|---|---|--|
| <p><b>3. การจัดระเบียบชุมชนและสังคม</b></p>         | <p>3.1. ส่งเสริม สนับสนุนกิจกรรมสร้างความเข้มแข็งของชุมชน</p> <p>3.2 การป้องกันและบรรเทาสาธารณภัย</p> <p>3.3 การรักษาความสงบเรียบร้อยและความปลอดภัยในชีวิตและทรัพย์สิน</p>                              | <p>3.1.1 ส่งเสริมความรู้ในระบอบประชาธิปไตยอันมีพระมหากษัตริย์เป็นประมุข</p> <p>3.1.2 อบรมให้ความรู้ผู้นำชุมชนตระหนักในหน้าที่พลเมือง</p> <p>3.1.3 เทศบาลสัญจร/เทศบาลพบประชาชน</p> <p>3.1.4 การจัดทำเวทีประชาคมต่าง ๆ</p> <p>3.2.1 ช่วยเหลือและบรรเทาสาธารณภัย</p> <p>3.2.2 จัดหาปั้มน้ำเพื่อการเกษตร</p> <p>3.2.3 การจัดการบรรทุกน้ำอเนกประสงค์</p> <p>3.2.4 การซ่อมแผนป้องกันและบรรเทาสาธารณภัย</p> <p>3.2.5 การฝึกอบรมบุคลากร อปพร. อาสาสมัครป้องกันภัยสาธารณะ</p> <p>3.3.1 สนับสนุนงาน อปพร.</p> <p>3.3.2 หน่วยเฝ้าระวังภัยชุมชน</p> <p>3.3.3 การป้องกันและแก้ไขปัญหายาเสพติด</p> <p>3.3.4 อบรมเยาวชนเสริมสร้างวินัยจราจร</p> |
| <p><b>4. การวางแผนการลงทุน และการท่องเที่ยว</b></p> | <p>4.1 ส่งเสริม สนับสนุนการทำเกษตรผสมผสานตามแนวพระราชดำริ</p> <p>4.2 ส่งเสริม สนับสนุน การรวมกลุ่มของเกษตรกรในรูปแบบสหกรณ์ หรือวิสาหกิจชุมชน</p> <p>4.3 ส่งเสริมและพัฒนาแหล่งท่องเที่ยวเชิงอนุรักษ์</p> | <p>4.1.1 สนับสนุนกลุ่มวิสาหกิจชุมชน</p> <p>4.1.2 สนับสนุนกลุ่มผู้ผลิตผ้าเย็บมือ</p> <p>4.1.3 การแปรรูปผลผลิตทางการเกษตร</p> <p>4.1.4 จัดตั้งศูนย์หัตถกรรมเพื่อการเรียนรู้</p> <p>4.2.1 สนับสนุนผลิตภัณฑ์ชุมชน สินค้าOTOP</p> <p>4.2.2 ส่งเสริมสนับสนุนการรวมกลุ่มผู้ผลิต กลุ่มอาชีพ สร้างรายได้สร้างอาชีพเสริม</p> <p>4.3.1 การพัฒนาแหล่งท่องเที่ยวเชิงอนุรักษ์อย่างเดี่ยว</p> <p>4.3.2 การพัฒนาแหล่งท่องเที่ยวชุมชนวิถี</p> <p>4.3.2 ส่งเสริมการนำวิถีวัฒนธรรมชนเผ่า สุนวิถีกรรมเพื่อการท่องเที่ยว</p>  |

|   |   |  |
|---|---|--|
| <p>5. การบริหารจัดการทรัพยากรธรรมชาติและสิ่งแวดล้อม</p>                 | <p>5.1 การป้องกันและแก้ไขปัญหาทรัพยากรป่าไม้ และการบุกรุกที่สาธารณะ</p> <p>5.2 การบริหารจัดการมลภาวะเป็นพิษ และการบริหารจัดการขยะ</p> <p>5.3 การปรับปรุงภูมิทัศน์สวนสาธารณะ และสนามเด็กเล่น</p> | <p>5.1.1 ปลุกหญ้าแฝกตามแนวพระราชดำริ</p> <p>5.1.2 รณรงค์ประชาสัมพันธ์เพื่อสร้างจิตสำนึกการอนุรักษ์ทรัพยากรธรรมชาติและสิ่งแวดล้อม</p> <p>5.1.3 ฝึกอบรมอาสาสมัครอนุรักษ์ทรัพยากรธรรมชาติและสิ่งแวดล้อม</p> <p>5.1.4 การป้องกันและแก้ไขปัญหาการบุกรุกป่าและที่สาธารณะ</p> <p>5.2.1 รณรงค์ปลูกจิตสำนึกการกำจัดน้ำเสียของชุมชน</p> <p>5.2.2 กำกับดูแล ตรวจสอบสถานประกอบการให้มีการจัดการระบบน้ำเสีย</p> <p>5.2.3 ออกเทศบัญญัติควบคุมสิ่งแวดล้อม</p> <p>5.2.4 รณรงค์สร้างจิตสำนึกการกำจัดขยะมูลฝอยอย่างถูกวิธี แยกก่อนทิ้ง</p> <p>5.2.5 ส่งเสริมสนับสนุนการจัดตั้งธนาคารขยะเพื่อนำกลับมาใช้ใหม่หรือแปรรูปหรือสร้างมูลค่าจากขยะ</p> <p>5.2.6 ร่วมกับองค์กรปกครองส่วนท้องถิ่นอื่นในการกำจัดขยะ</p> <p>5.3.1 ปรับปรุงภูมิทัศน์สวนสาธารณะเทศบาล/ลานชุมชน</p> <p>5.3.2 สร้างสวนหย่อม สวนสาธารณะ สนามเด็กเล่น</p> <p>5.3.3 โครงการหน้าบ้านนำมอง/บ้านนายสะอาด</p> |
| <p>6. การส่งเสริมด้านการศึกษา วัฒนธรรม ประเพณี และภูมิปัญญาท้องถิ่น</p> | <p>6.1 ส่งเสริม วัฒนธรรม ประเพณี ด้านศาสนา</p>  | <p>6.1.1 กิจกรรม/โครงการ เนื่องในวันสำคัญทางพระพุทธศาสนา</p> <p>6.1.2 ก่อสร้าง ปรับปรุง บำรุงรักษา ศาสนาสถาน</p> <p>6.1.3 ก่อสร้างฌาปนสถาน</p>   |

|  |  |  |
|--|--|--|
|  | <p>6.2 ส่งเสริม สนับสนุนวัฒนธรรม ประเพณีท้องถิ่น และของชาติ</p> <p>6.3 ส่งเสริมการอนุรักษ์และ ถ่ายทอดภูมิปัญญาท้องถิ่น</p> | <p>6.2.1 ส่งเสริมและสนับสนุนการจัดงานประเพณี วัฒนธรรม สำคัญ ๆ อาทิ ประเพณีวันสงกรานต์ เทศกาลลอยกระทง</p> <p>6.2.2 ส่งเสริมและอนุรักษ์วัฒนธรรม งานบุญ ประเพณีท้องถิ่น (ฮีตสิบสอง ครองสิบสี่)</p> <p>6.2.3 โครงการเกี่ยวกับรัฐพิธี ราชพิธี งานพิธี สำคัญ ๆ ของสถาบันหลักของชาติ</p> <p>6.3.1 โครงการถ่ายทอดศิลปะ ดนตรี อีสาน</p> <p>6.3.2 โครงการอนุรักษ์ภาษาถิ่น/ภาษาเฝ้า</p> <p>6.3.3 โครงการประกวด “ขับลำผญา”</p> <p>6.3.4 โครงการ ครู คลัง ช่าง หมอ ผู้เฒ่าเล่าขาน ลูกหลานจดบันทึก</p> |
|--|--|--|

## 2.6 จุดยืนทางยุทธศาสตร์

จุดยืนทางยุทธศาสตร์ (Strategic position) ของเทศบาลตำบลร่มเกล้า

หลักปรัชญาเพื่อการพัฒนาตำบลร่มเกล้า “นวัตกรรมวิถีวัฒนธรรมชนเผ่า นวัตกรรมพลังงานสะอาด เพื่อการพัฒนาอย่างยั่งยืน บนพื้นฐานการดำรงชีวิตตามหลักเศรษฐกิจพอเพียง”

เพื่อให้การพัฒนาท้องถิ่นของบรรลู่วัตถุประสงค์และเป้าหมาย วิสัยทัศน์ “ร่มเกล้าน่าอยู่ ผู้คนมีความสุข บนพื้นฐานการดำรงชีวิตตามหลักเศรษฐกิจพอเพียง” เทศบาลตำบลร่มเกล้า กำหนดจุดยืนการพัฒนาในแต่ละยุทธศาสตร์ ดังนี้

1. โครงสร้างพื้นฐาน บริการสาธารณะได้มาตรฐาน สะดวกปลอดภัย เพียงพอทั่วถึง
2. ประชาชนมีคุณภาพชีวิตที่ดี กินอึมนอนอุ่น
3. อาชีพหลายหลาย รายได้มั่นคง
4. ชุมชนเข้มแข็ง ประชาชนปลอดภัยในชีวิตและทรัพย์สิน
5. สิ่งแวดล้อมดี ชุมชนสีเขียว
6. ส่งเสริมศาสนา อนุรักษ์วัฒนธรรมประเพณี และภูมิปัญญาท้องถิ่น
7. การบริหารจัดการตามหลักธรรมาภิบาล เป็นองค์กรแห่งการเรียนรู้



## 2.7 ความเชื่อมโยงของยุทธศาสตร์ในภาพรวม

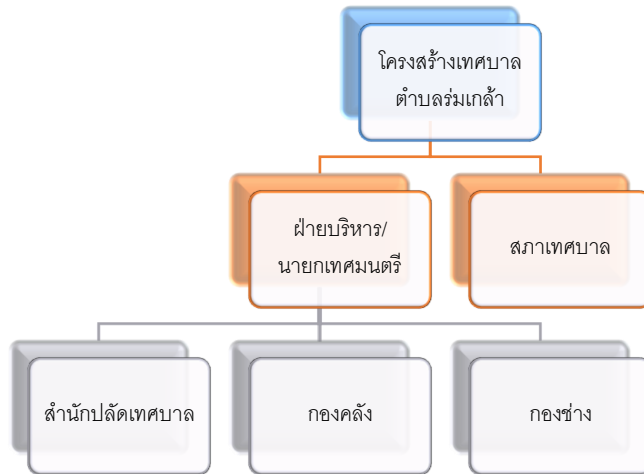
| ยุทธศาสตร์การพัฒนาประเทศ                        | ยุทธศาสตร์การพัฒนาภาคตะวันออกเฉียงเหนือ  | ยุทธศาสตร์พัฒนากลุ่มจังหวัด   | ยุทธศาสตร์พัฒนาจังหวัดมุกดาหาร   | ยุทธศาสตร์การพัฒนาอปท.จังหวัดมุกดาหาร  | ยุทธศาสตร์การพัฒนาท้องถิ่น ทต.ร่มเกล้า  |
|---|--|---|--|--|---|
| 1) ยุทธศาสตร์ด้านความมั่นคง                     | ยุทธศาสตร์ที่ 1 บริหารจัดการน้ำให้เพียงพอต่อการพัฒนาเศรษฐกิจและคุณภาพชีวิต<br>ยุทธศาสตร์ที่ 2 แก้ไขปัญหาความยากจนและพัฒนาคุณภาพชีวิตผู้มีรายได้น้อยเพื่อลดความเหลื่อมล้ำทางสังคม   | ยุทธศาสตร์ที่ 2 การส่งเสริมพัฒนาการผลิตและสร้างมูลค่าเพิ่มทางการเกษตร<br>ยุทธศาสตร์ที่ 2 การพัฒนาสังคมและความมั่นคง                 | ยุทธศาสตร์ที่ 4 พัฒนาเมืองและชุมชนน่าอยู่อย่างยั่งยืน<br>ยุทธศาสตร์ที่ 3 การเสริมสร้างความมั่นคงชายแดน   | ยุทธศาสตร์ที่ 1 เสริมสร้างท้องถิ่นเมืองน่าอยู่<br>ยุทธศาสตร์ที่ 2 เสริมสร้างเศรษฐกิจและการท่องเที่ยว<br>ยุทธศาสตร์ที่ 6 เสริมสร้างการบริหารจัดการตามหลักธรรมาภิบาล     | ยุทธศาสตร์ที่ 1 การพัฒนาด้านโครงสร้างพื้นฐาน<br>ยุทธศาสตร์ที่ 2 การพัฒนาด้านการส่งเสริมคุณภาพชีวิตและการบริหารบ้านเมืองที่ดี<br>ยุทธศาสตร์ที่ 3 การพัฒนาด้านการจัดระเบียบชุมชนและสังคม  |
| 2) ยุทธศาสตร์ด้านการสร้างความสามารถในการแข่งขัน | ยุทธศาสตร์ที่ 1 บริหารจัดการน้ำให้เพียงพอต่อการพัฒนาเศรษฐกิจและคุณภาพชีวิต<br>ยุทธศาสตร์ที่ 2 แก้ไขปัญหาความยากจนและพัฒนาคุณภาพชีวิตผู้มีรายได้น้อยเพื่อลดความเหลื่อมล้ำทางสังคม<br>ยุทธศาสตร์ที่ 3 พัฒนาการท่องเที่ยวเชิงบูรณาการ | ยุทธศาสตร์ที่ 1 การพัฒนาการท่องเที่ยว 3 ธรรม (ธรรมะ ธรรมชาติ วัฒนธรรม) อย่างยั่งยืน<br>ยุทธศาสตร์ที่ 3 พัฒนาขีดความสามารถในการลงทุน | ยุทธศาสตร์ที่ 1 การยกระดับมาตรฐานการเกษตรและการต่อยอดเพื่อเพิ่มมูลค่า<br>ยุทธศาสตร์ที่ 2 การเพิ่มความสามารถในการแข่งขันด้านการค้า การลงทุน เพื่อเชื่อมโยงอาเซียน สู่สากล | ยุทธศาสตร์ที่ 1 เสริมสร้างท้องถิ่นเมืองน่าอยู่<br>ยุทธศาสตร์ที่ 2 เสริมสร้างเศรษฐกิจและการท่องเที่ยว<br>ยุทธศาสตร์ที่ 3 เสริมสร้างการเกษตรให้มีประสิทธิภาพอย่างยั่งยืน | ยุทธศาสตร์ที่ 1 การพัฒนาด้านโครงสร้างพื้นฐาน<br>ยุทธศาสตร์ที่ 2 การพัฒนาด้านการส่งเสริมคุณภาพชีวิตและการบริหารบ้านเมืองที่ดี<br>ยุทธศาสตร์ที่ 3 การพัฒนาด้านการจัดระเบียบชุมชนและสังคม<br>ยุทธศาสตร์ที่ 4 การพัฒนาด้านการวางแผนการลงทุนและการท่องเที่ยว |
| 3) ยุทธศาสตร์การพัฒนาและเสริมสร้างศักยภาพคน     | ยุทธศาสตร์ที่ 2 แก้ไขปัญหาความยากจนและพัฒนาคุณภาพชีวิตผู้มีรายได้น้อยเพื่อลดความเหลื่อมล้ำทางสังคม   | ยุทธศาสตร์ที่ 4 การพัฒนาสังคมและความมั่นคง  | ยุทธศาสตร์ที่ 4 การพัฒนาเมืองและชุมชนน่าอยู่อย่างยั่งยืน   | ยุทธศาสตร์ที่ 1 เสริมสร้างเมืองน่าอยู่<br>ยุทธศาสตร์ที่ 5 เสริมสร้างการศึกษาที่มีมาตรฐานสากล   | ยุทธศาสตร์ที่ 2 การพัฒนาด้านการส่งเสริมคุณภาพชีวิตและการบริหารบ้านเมืองที่ดี  |

|  |  |   |  |   |   |
|--|--|---|--|---|---|
|  |  |   |  | ยุทธศาสตร์ที่ 6 เสริมสร้างการบริหารจัดการตามหลักธรรมาภิบาล  |   |
| 4) ยุทธศาสตร์ด้านการสร้างโอกาสความเสมอภาคและเท่าเทียมกันทางสังคม         | ยุทธศาสตร์ที่ 2 แก้ไขปัญหาความยากจนและพัฒนาคุณภาพชีวิตผู้มีรายได้น้อยเพื่อลดความเหลื่อมล้ำทางสังคม<br>ยุทธศาสตร์ที่ 5 ใช้โอกาสจากการพัฒนาโครงข่ายคมนาคมขนส่งที่เชื่อมโยงพื้นที่เศรษฐกิจหลักภาคกลางและพื้นที่ระเบียงเศรษฐกิจภาคตะวันออก (EEC) เพื่อพัฒนาเมือง และพื้นที่เศรษฐกิจใหม่ ๆ ของภาค   | ยุทธศาสตร์ที่ 2 การส่งเสริมพัฒนาการผลิตและสร้างมูลค่าเพิ่มทางการเกษตร<br>ยุทธศาสตร์ที่ 3 การพัฒนาขีดความสามารถด้านการค้า การลงทุน<br>ยุทธศาสตร์ที่ 4 การพัฒนาสังคมและความมั่นคง | ยุทธศาสตร์ที่ 1 การยกระดับมาตรฐานการเกษตรและการต่อยอดเพื่อเพิ่มมูลค่า<br>ยุทธศาสตร์ 4 การพัฒนาเมืองและชุมชนน่าอยู่                                     | ยุทธศาสตร์ที่ 1 เสริมสร้างท้องถิ่นเมืองน่าอยู่<br>ยุทธศาสตร์ที่ 2 เสริมสร้างการศึกษาดีมีมาตรฐานสากล<br>ยุทธศาสตร์ที่ 6 เสริมสร้างการบริหารจัดการตามหลักธรรมาภิบาล | ยุทธศาสตร์ที่ 2 การพัฒนาด้านการส่งเสริมคุณภาพชีวิตและการบริหารบ้านเมืองที่ดี<br>ยุทธศาสตร์ที่ 3 การพัฒนาด้านจัดระเบียบชุมชนและสังคม |
| 5) ยุทธศาสตร์ด้านการสร้างการเติบโตบนคุณภาพชีวิตที่เป็นมิตรกับสิ่งแวดล้อม | ยุทธศาสตร์ที่ 5 ใช้โอกาสจากการพัฒนาโครงข่ายคมนาคมขนส่งที่เชื่อมโยงพื้นที่เศรษฐกิจหลักภาคกลางและพื้นที่ระเบียงเศรษฐกิจภาคตะวันออก (EEC) เพื่อพัฒนาเมือง และพื้นที่เศรษฐกิจใหม่ ๆ ของภาค<br>ยุทธศาสตร์ที่ 6 พัฒนาความร่วมมือใช้ประโยชน์จากข้อตกลงกับประเทศเพื่อนบ้านในการสร้างความเข้มแข็งทางเศรษฐกิจตามแนวชายแดนและแนวระเบียงเศรษฐกิจ | ยุทธศาสตร์ที่ 1 การพัฒนาการท่องเที่ยว 3 ธรรม (ธรรมะ ธรรมชาติ วัฒนธรรม) อย่างยั่งยืน<br>ยุทธศาสตร์ที่ 4 การพัฒนาสังคมและความมั่นคง   | ยุทธศาสตร์ที่ 3 การพัฒนาการท่องเที่ยวตามวิถีชีวิตลุ่มน้ำโขง<br>ยุทธศาสตร์ที่ 5 การจัดการทรัพยากรธรรมชาติและสิ่งแวดล้อมเพื่อเป็นฐานการพัฒนาอย่างยั่งยืน | ยุทธศาสตร์ที่ 4 เสริมสร้างประสิทธิภาพของการอนุรักษ์และฟื้นฟูสิ่งแวดล้อม<br>ยุทธศาสตร์ที่ 7 เสริมสร้างการผลิตและการจัดการอาหารปลอดภัย                              | ยุทธศาสตร์ที่ 5 การพัฒนาการบริหารจัดการทรัพยากรธรรมชาติและสิ่งแวดล้อม   |

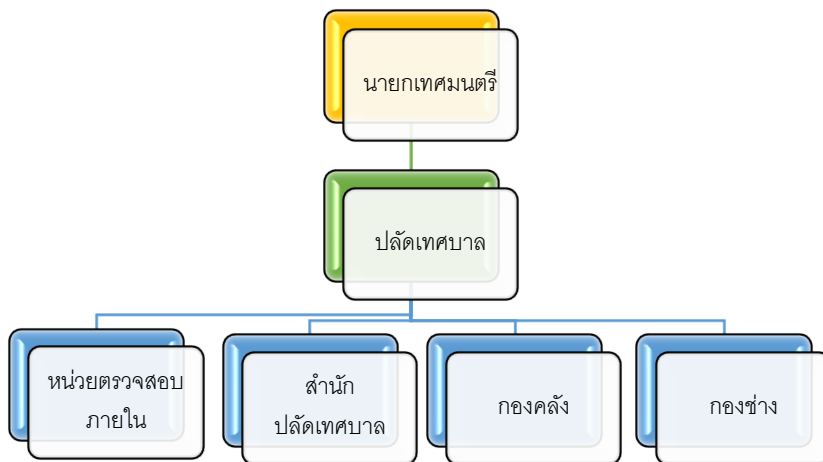
|  |  |   |   |   |  |
|--|--|---|---|---|--|
| <p>6) ยุทธศาสตร์ด้านการปรับสมดุลและพัฒนา ระบบการบริหารจัดการภาครัฐ</p> | <p>ยุทธศาสตร์ที่ 2 การแก้ไขปัญหาความยากจนและพัฒนาคุณภาพชีวิตผู้มีรายได้น้อยเพื่อลดความเหลื่อมล้ำทางสังคม</p> | <p>ยุทธศาสตร์ที่ 3 การพัฒนาขีดความสามารถด้านการค้าการลงทุน<br/>ยุทธศาสตร์ที่ 4 การพัฒนาสังคมและความมั่นคง</p> | <p>ยุทธศาสตร์ที่ 4 การพัฒนาเมืองและชุมชนน่าอยู่อย่างยั่งยืน</p> | <p>ยุทธศาสตร์ที่ 6 เสริมสร้างการบริหารจัดการตามหลักธรรมาภิบาล</p> | <p>ยุทธศาสตร์ที่ 2 การพัฒนา ด้านการส่งเสริมคุณภาพชีวิต และการบริหารบ้านเมืองที่ดี<br/>ยุทธศาสตร์ที่ 6 การส่งเสริม ด้านการศาสนา วัฒนธรรม ประเพณี และภูมิปัญญาท้องถิ่น</p> |
|--|--|---|---|---|--|

### 3. การวิเคราะห์เพื่อพัฒนาท้องถิ่น

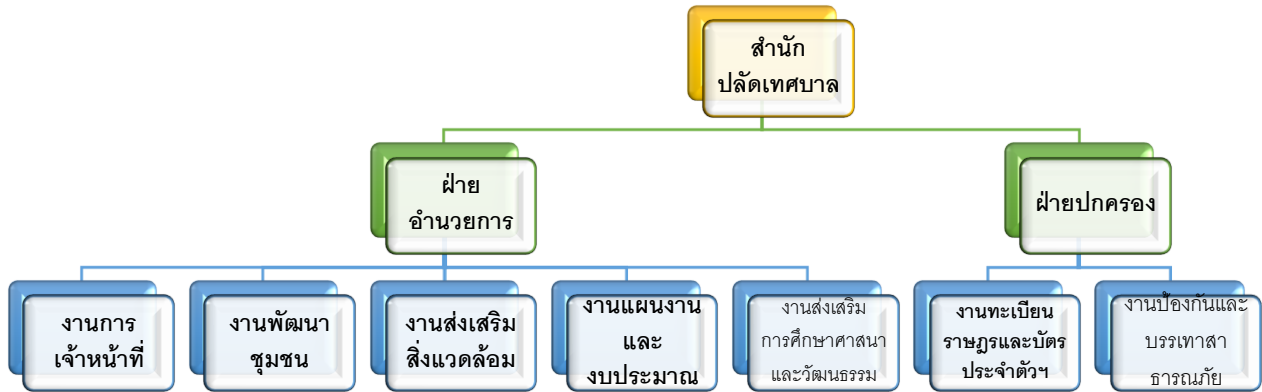
#### โครงสร้างองค์กร



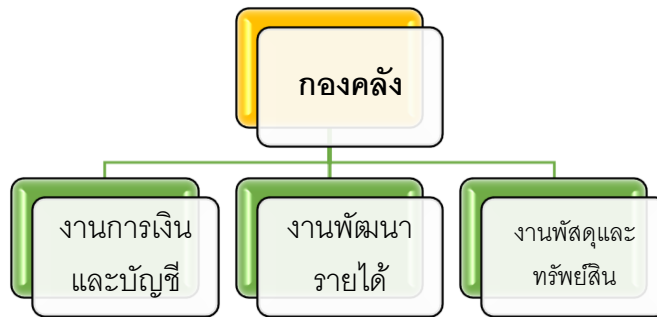
#### โครงสร้างการบริหาร



## โครงสร้างสำนักปลัดเทศบาล



## โครงสร้างกองคลัง



## โครงสร้างกองช่าง



## โครงสร้างหน่วยตรวจสอบภายใน



### 3.1 การวิเคราะห์กรอบการจัดทำยุทธศาสตร์ขององค์กรปกครองส่วนท้องถิ่น ผลการวิเคราะห์ศักยภาพเพื่อประเมินสถานภาพ

ผลการวิเคราะห์ศักยภาพเพื่อสถานภาพการพัฒนาในปัจจุบันและโอกาสการพัฒนาในอนาคตของท้องถิ่น ด้วยเทคนิค SWOT Analysis ปัจจัย / สภาพแวดล้อมภายใน (Internal Factors) ประกอบด้วย

| จุดแข็ง (Strength)  | จุดอ่อน (Weakness)  |
|---|---|
| <ol style="list-style-type: none"> <li>1. โครงสร้าง/การแบ่งส่วนราชการชัดเจนตามภารกิจ แต่ละด้าน</li> <li>2. เป็นหน่วยงานราชการส่วนท้องถิ่น มีสายการบังคับบัญชา</li> <li>3. มีแผนพัฒนาจากการมีส่วนร่วมของประชาชน ร่วมคิด ร่วมทำ</li> <li>4. ใช้เทคโนโลยีคอมพิวเตอร์และอุปกรณ์สำนักงานที่ทันสมัยในการทำงาน การทำงานผ่านระบบเทคโนโลยีสารสนเทศ</li> <li>5. ใช้ระเบียบกฎหมายรองรับอำนาจหน้าที่ของผู้ปฏิบัติงาน</li> <li>6. เป็นองค์กรที่อยู่ในพื้นที่ ใกล้ชิดชุมชน</li> <li>7. ผู้บริหารเป็นคนในพื้นที่ รู้และเข้าใจสภาพปัญหาเป็นอย่างดี</li> <li>8. การเดินทางเข้าพื้นที่ได้สะดวก</li> </ol> | <ol style="list-style-type: none"> <li>1. เป็นระบบราชการ การสั่งงานตามลำดับชั้น ทำให้การปฏิบัติล่าช้า</li> <li>2. การดำเนินงานไม่ตรง/ไม่เป็นไปตามแผนที่วางไว้</li> <li>3. งบประมาณมีจำกัด ไม่สอดคล้องกับภารกิจ</li> <li>4. บุคลากรไม่เพียงพอ และขาดการพัฒนาทักษะการทำงาน และทำงานในภารกิจหลายด้านไม่ตรงตามตำแหน่ง หรือความถนัด</li> <li>5. ระเบียบปฏิบัติของหน่วยปฏิบัติกับหน่วยตรวจสอบ ไม่สอดคล้องกัน</li> <li>6. งบประมาณมีจำกัด งบประมาณเงินอุดหนุนจากส่วนกลางล่าช้า</li> <li>7. ขาดวัฒนธรรมองค์กรที่ดี</li> </ol> |

ปัจจัย / สภาพแวดล้อมภายนอก (External Factors) ประกอบด้วย

| โอกาส (Opportunity)  | อุปสรรค/ข้อขัดข้อง (Threat)  |
|--|--|
| 1. เป็นชุมชนนำอยู่ ที่สงบและทรัพยากรธรรมชาติสมบูรณ์<br>2. รัฐธรรมนูญกำหนดการกระจายอำนาจให้ท้องถิ่น<br>3. กฎหมายกำหนดให้ท้องถิ่นมีอิสระในการบริหารงาน<br>4. ประเพณีวัฒนธรรมพื้นบ้าน ขนบธรรมเนียมชนเผ่า ยังมีความเข้มแข็ง<br>5. รัฐบาล หน่วยงานราชการ องค์กรภาคีเครือข่าย อื่น ๆ ให้ความร่วมมือ สนับสนุน<br>6. ความเจริญก้าวหน้า/การพัฒนาของเทคโนโลยี<br>7. ประชาชนมีความสามัคคีและให้ความร่วมมือในการดำเนินงานโครงการต่าง ๆ ของหน่วยงาน<br>8. เป็นที่ตั้งกั้นห้ามผลิตไฟฟ้า ใหญ่ที่สุดในเอเชียแปซิฟิก<br>9. ในพื้นที่เทศบาลมีวัดที่สามารถพัฒนาเป็นแหล่งท่องเที่ยวเชิงวัฒนธรรมได้ | 1. ความผันผวน/การเปลี่ยนแปลงของภูมิอากาศ<br>2. ปัญหาการเมือง<br>3. นโยบายและเสถียรภาพของรัฐบาล<br>4. สภาพเศรษฐกิจของประเทศที่ตกต่ำ<br>5. การระบาดของเชื้อไวรัสโคโรนา 2019 (COVID-19)<br>6. ประชาชนขาดความรู้ ความเข้าใจในระเบียบกฎหมาย ข้อบังคับ<br>7. ประชาชนผูกติดระบบทุนนิยม ขาดจิตอาสา |

### 3.2 การประเมินสถานการณ์สภาพแวดล้อมภายนอกที่เกี่ยวข้อง

สภาพแวดล้อมภายนอก เป็นปัจจัยที่ส่งผลต่อการพัฒนาของเทศบาล ซึ่งเป็นผลกระทบที่ไม่สามารถควบคุมได้ในระยะสั้น ๆ อาทิ

1. ด้านสังคมและวัฒนธรรม (Socio-cultural Factors:S) ตำบลร่มเกล้าประกอบด้วยชนเผ่าพื้นเมือง อาทิ เผ่าผู้ไทย เผ่าบุร (ข่า) และลาว ซึ่งมีอัตลักษณ์ที่โดดเด่นเฉพาะ เป็นต้นทุนทางสังคมที่มีจุดขายสามารถพัฒนาขยายผลการพัฒนาเป็นแหล่งท่องเที่ยวเชิงวัฒนธรรมได้ ประกอบกับพื้นที่ตำบลร่มเกล้า เป็นสถานที่ตั้งวัดสำนักสงฆ์ที่เป็นที่เคารพศรัทธาจากพุทธศาสนิกชนจากทั่วประเทศหลายแห่ง ซึ่งจะเพิ่มโอกาสการพัฒนาเป็นแหล่งท่องเที่ยวทางวัฒนธรรมได้ในอนาคต

2. ด้านเทคโนโลยี (Technological Factors: T) ตำบลร่มเกล้าเป็นสถานที่ตั้งกั้นห้ามผลิตไฟฟ้าพลังงานสะอาด ของเอกชน คือ กั้นกั้นลมร่มเกล้าวินด์ฟาร์ม มีความโดดเด่น เป็นกั้นห้ามที่ใหญ่และสูงที่สุดในเอเชียแปซิฟิก สามารถมองเห็นได้จากระยะไกล จำนวน 17 ต้น ซึ่งเป็นต้นทุนสำคัญหนึ่งที่สามารถพัฒนาต่อยอดเป็นแหล่งท่องเที่ยวในพื้นที่ได้ อย่างไรก็ตามการจะพัฒนาแหล่งท่องเที่ยวดังกล่าว ต้องมีการประสานความร่วมมือสามฝ่าย อันได้แก่ ภาครัฐ เอกชน และประชาชนชาวตำบลร่มเกล้า จึงจะเกิดการพัฒนาอย่างเป็นรูปธรรมและยั่งยืน

3. ด้านเศรษฐกิจ (Economic Factors : E) รายได้ประชากรส่วนใหญ่มาจากภาคการเกษตร ซึ่งปัจจุบันเกษตรกรส่วนใหญ่ยังนิยมปลูกพืชเชิงเดี่ยว อาทิ ยางพารา ข้าว อ้อย มันสำปะหลัง ฯลฯ ซึ่งจากสภาพเศรษฐกิจโดยรวมของประเทศที่ตกต่ำ ราคาผลผลิตทางการเกษตรตกต่ำตามสภาวะเศรษฐกิจโลก เกษตรกรในพื้นที่ได้รับผลกระทบจากสภาพเศรษฐกิจที่ตกต่ำดังกล่าว เป็นส่วนผลักดันให้เกิดการปรับเปลี่ยนพฤติกรรมปลูกพืชเชิงเดี่ยว เป็นการปลูกพืชแบบผสมผสาน ตามแนวทางทฤษฎีใหม่เศรษฐกิจพอเพียง และเกิดการรวมกลุ่มผู้ผลิตสินค้าพื้นเมืองต่าง ๆ เช่น กลุ่มผู้ผลิตผ้าทอมือ กลุ่มผู้เลี้ยงไก่วง เป็นต้น ซึ่งสามารถสร้างรายได้ครัวเรือนได้ระดับหนึ่ง โดยยึดการดำรงชีวิตตามหลักเศรษฐกิจพอเพียง

4. ด้านการเมืองและกฎหมาย (Political and Legal Factors:P) ได้แก่ ปัจจุบันเทศบาลตำบลร่มเกล้า ได้มีเทศบัญญัติบังคับใช้ในชุมชน เพื่อเป็นกรอบปฏิบัติ เพื่อสร้างวินัย ปลูกจิตสำนึกตระหนัก รับรู้ ทั้งด้านบวก ด้านลบ กรณีเกิดการละเมิดหรือไม่ปฏิบัติตามข้อบัญญัติในเรื่อง ๆ ของคนในชุมชน ทั้งนี้เพื่อความ เป็นระเบียบเรียบร้อย ความสงบสุขของคนในชุมชนเป็นส่วนรวม

5. ด้านสาธารณสุขและสิ่งแวดล้อม (Healthy and Environment factors : H) ในห้วงปีที่ผ่านมาจนถึงปัจจุบัน ประเทศไทยและทั่วโลก ประสบปัญหาวิกฤติด้านสุขภาพ กล่าวคือ การแพร่ระบาดของเชื้อไวรัสโคโรนา 2019 (COVID-19) ซึ่งส่งผลกระทบต่อเศรษฐกิจและสังคมของประชาชนทั่วโลก การติดเชื้อระบาดรวดเร็วรุนแรงจากการพัฒนาตัวกลายพันธุ์ของเชื้อไวรัส ถึงแม้จะมีระงับยับยั้งได้ในหลายพื้นที่หลาย ๆ ประเทศของโลก แต่ก็ปรากฏว่ามี การระบาดซ้ำหลายระลอกในทั่วทุกประเทศ ทุกมุมโลก และยังมีแนวโน้มการระบาดไม่หยุดยั้งและทวีความรุนแรง เป็นปัญหาการแพทย์ส่งผลกระทบต่อไปทั่วโลก ถึงแม้จะมีการพัฒนาวัคซีนชนิดให้ประชาชนสร้างภูมิคุ้มกัน ขณะที่ตัวเชื้อโรครังก็ยังมีพัฒนาสายพันธุ์ของตัวมันเองอย่างต่อเนื่อง ระบาดแพร่กระจายติดต่อได้ง่ายและรุนแรงขึ้น ถึงแม้ใน ส่วนภาครัฐและหน่วยงานที่เกี่ยวข้อง จะออกมาตรการควบคุมแก้ไขปัญหาวิกฤติการแพร่ระบาดของโรคในครั้งนี้ในทุกภาคส่วน แต่ก็มีปัจจัยการขาดวินัยของประชาชนที่ทำให้มีการระบาดอย่างต่อเนื่อง ประกอบกับข้อจำกัดด้านงบประมาณที่จำเป็นต้องใช้ควบคู่กันไป ปัจจุบันเป็นปัจจัยปัญหาหลักของการพัฒนาท้องถิ่นและประเทศ ส่งผลกระทบต่อระบบเศรษฐกิจ สังคม และสุขภาพโดยรวมอย่างหลีกเลี่ยงไม่ได้ ในขณะที่ปัญหาขยะมูลฝอยเริ่มประสบปัญหาขยะเพิ่มขึ้นอย่างต่อเนื่อง การรณรงค์ลด ละ เลิก การสร้างขยะ การใช้ถุงพลาสติกยังไม่ประสบผลสำเร็จ ประชาชนชุมชนเองยังขาดจิตสำนึกรับผิดชอบ จำเป็นต้องสร้างกระบวนการเรียนรู้การมีส่วนร่วม เพื่อนำไปสู่การป้องกันและแก้ไขปัญหาอย่างเป็นรูปธรรมในอนาคต

ปัจจัยทั้ง 5 ด้านดังกล่าว เป็นเพียงส่วนหนึ่งของสภาพปัญหาที่มีอิทธิพลต่อการพัฒนาเทศบาล ยังมีปัจจัยภายนอกมากมายที่ส่งกระทบต่อการพัฒนา ซึ่งอย่างน้อยแตกต่างกัน แต่ล้วนมีผลกระทบต่อการพัฒนาท้องถิ่นทั้งสิ้น ที่ส่งผลให้การพัฒนาสะดุดหรือ ต้องยกเลิกไป หากสภาพการปัญหาที่มีความรุนแรง เพื่อลดผลกระทบด้านอื่น ๆ ของชุมชน จึงจำเป็นต้องมีการปรับเปลี่ยนกลยุทธ์ตลอดเวลา เพื่อให้ทันตอบสนองความต้องการของประชาชนท่ามกลางปัจจัยปัญหาผลกระทบจากภายนอก แต่อย่างไรก็ดี หากองค์กรมีการวางแผนที่ดี มียุทธศาสตร์ มีเป้าหมายที่ชัดเจน ทุกฝ่ายที่เกี่ยวข้องมุ่งมั่นตั้งใจพัฒนา โดยเฉพาะอย่างยิ่งผู้บริหารท้องถิ่นย่อมสามารถบรรลุเป้าหมายของการพัฒนาสูงสุด ความความผาสุกของประชาชนได้



### ส่วนที่ 3 การนำแผนพัฒนาท้องถิ่นไปส่วนการปฏิบัติ

#### 1. ยุทธศาสตร์การพัฒนาและแผนงาน

| ที่ | ยุทธศาสตร์                                       | ด้าน                | แผนงาน  | หน่วยงาน           |                      |
|-----|--|---------------------|---|--------------------|----------------------|
|     |  |                     |   | รับผิดชอบหลัก      | สนับสนุน             |
| 1   | การพัฒนาโครงสร้างพื้นฐาน                         | บริการชุมชนและสังคม | 1.1)เคหะและชุมชน  | กองช่าง            | กองคลัง              |
|     |  | การเศรษฐกิจ         | 1.2)อุตสาหกรรมและการโยธา<br>1.3)การเกษตร<br>1.4)การพาณิชย์  | กองช่าง            | กองคลัง              |
| 2   | การส่งเสริมคุณภาพชีวิตและการบริหารบ้านเมืองที่ดี | บริหารทั่วไป        | 2.1)บริหารงานทั่วไป<br>2.2)การรักษาความสงบภายใน   | สำนักปลัด          | กองคลัง              |
|     |  | บริการชุมชนและสังคม | 2.3)การศึกษา<br>2.4)สาธารณสุข<br>2.5)สังคมสงเคราะห์<br>2.6)เคหะและชุมชน<br>2.7)สร้างความเข้มแข็งชุมชน<br>2.8)การศาสนาวัฒนธรรมและนันทนาการ | สำนักปลัด          | กองคลัง              |
|     |  | การเศรษฐกิจ         | 2.9)การเกษตร<br>2.10)การพาณิชย์   | กองช่าง<br>กองคลัง | กองคลัง<br>สำนักปลัด |
|     |  | การดำเนินงานอื่น    | 2.11)งบกลาง   | สำนักปลัด          | กองคลัง              |
| 3   | การจัดระเบียบชุมชนและสังคม                       | บริหารทั่วไป        | 3.1)การรักษาความสงบภายใน  | สำนักปลัด          | กองคลัง              |
|     |  | บริการชุมชนและสังคม | 3.2)สร้างความเข้มแข็งของชุมชน   | สำนักปลัด          | กองคลัง              |

|   |  |                     |   |           |         |
|---|--|---------------------|---|-----------|---------|
| 4 | การวางแผนการลงทุน และการท่องเที่ยว                           | บริหารทั่วไป        | 4.1)บริหารงานทั่วไป                                   | สำนักปลัด | กองคลัง |
|   |  | บริการชุมชนและสังคม | 4.2)เคหะและชุมชน<br>4.3)การศาสนา วัฒนธรรมและนันทนาการ | สำนักปลัด | กองคลัง |
| 5 | การบริหารจัดการทรัพยากรธรรมชาติและสิ่งแวดล้อม                | บริการชุมชนและสังคม | 5.1)สาธารณสุข<br>5.2)เคหะและชุมชน                     | สำนักปลัด | กองคลัง |
|   |  | การเศรษฐกิจ         | 5.3)การเกษตร  | สำนักปลัด | กองคลัง |
| 6 | การส่งเสริมด้านการศาสนา วัฒนธรรม ประเพณีและภูมิปัญญาท้องถิ่น | บริหารทั่วไป        | 6.1)บริหารงานทั่วไป                                   | สำนักปลัด | กองคลัง |
|   |  | บริการชุมชนและสังคม | 6.2)การศึกษา<br>6.3)การศาสนา วัฒนธรรมและนันทนาการ     | สำนักปลัด | กองคลัง |

## 2. บัญชีโครงการพัฒนาท้องถิ่น

แบบ ผ.01

**บัญชีสรุปโครงการพัฒนา  
แผนพัฒนาท้องถิ่น (พ.ศ.2566-2570)  
เทศบาลตำบลร่มเกล้า อำเภอนิคมน้ำอ้อย จังหวัดมุกดาหาร**

| ยุทธศาสตร์                     | ปี 2566      |                | ปี 2567      |                  | ปี 2568      |                  | ปี 2569      |                   | ปี 2570      |                  | รวม 5 ปี     |                   |
|--------------------------------|--------------|----------------|--------------|------------------|--------------|------------------|--------------|-------------------|--------------|------------------|--------------|-------------------|
|                                | จำนวนโครงการ | งบประมาณ (บาท) | จำนวนโครงการ | งบประมาณ (บาท)   | จำนวนโครงการ | งบประมาณ (บาท)   | จำนวนโครงการ | งบประมาณ (บาท)    | จำนวนโครงการ | งบประมาณ (บาท)   | จำนวนโครงการ | งบประมาณ (บาท)    |
| 1.การพัฒนา<br>โครงสร้างพื้นฐาน |              |                |              |                  |              |                  |              |                   |              |                  |              |                   |
| แผนงาน                         |              |                |              |                  |              |                  |              |                   |              |                  |              |                   |
| 1.1 เคหะและชุมชน               | 20           | 7,410,000      | 18           | 5,168,000        | 19           | 6,984,000        | 25           | 7,560,000         | 13           | 4,210,000        | 95           | 31,332,000        |
| 1.2 การเกษตร                   | 4            | 800,000        | 4            | 900,000          | 7            | 2,250,000        | 10           | 2,700,000         | 10           | 2,700,000        | 35           | 9,350,000         |
| 1.3 พาณิชยกรรม                 | 1            | 500,000        | 2            | 250,000          | 2            | 250,000          | 2            | 250,000           | 2            | 350,000          | 9            | 1,600,000         |
| <b>รวม</b>                     | <b>25</b>    | <b>871,000</b> | <b>24</b>    | <b>6,318,000</b> | <b>28</b>    | <b>9,484,000</b> | <b>37</b>    | <b>10,510,000</b> | <b>25</b>    | <b>7,260,000</b> | <b>139</b>   | <b>42,282,000</b> |

| ยุทธศาสตร์   | ปี 2566      |                   | ปี 2567      |                   | ปี 2568      |                   | ปี 2569      |                  | ปี 2570      |                  | รวม 5 ปี     |                   |
|--|--------------|-------------------|--------------|-------------------|--------------|-------------------|--------------|------------------|--------------|------------------|--------------|-------------------|
|  | จำนวนโครงการ | งบประมาณ (บาท)    | จำนวนโครงการ | งบประมาณ (บาท)    | จำนวนโครงการ | งบประมาณ (บาท)    | จำนวนโครงการ | งบประมาณ (บาท)   | จำนวนโครงการ | งบประมาณ (บาท)   | จำนวนโครงการ | งบประมาณ (บาท)    |
| 2. การส่งเสริมคุณภาพชีวิต และการบริหารบ้านเมืองที่ดี |              |                   |              |                   |              |                   |              |                  |              |                  |              |                   |
| <b>แผนงาน</b>  |              |                   |              |                   |              |                   |              |                  |              |                  |              |                   |
| 2.1 บริหารงานทั่วไป                                  | 2            | 380,000           | 4            | 10,380,000        | 4            | 10,380,000        | 4            | 380,000          | 5            | 430,000          | 19           | 21,950,000        |
| 2.2 การศึกษา   | 18           | 2,459,000         | 17           | 2,777,000         | 14           | 2,467,000         | 14           | 2,467,000        | 14           | 2,467,000        | 77           | 12,637,000        |
| 2.3 สาธารณสุข  | 11           | 568,000           | 9            | 468,000           | 9            | 468,000           | 9            | 468,000          | 9            | 468,000          | 47           | 2,440,000         |
| 2.4 สังคมสงเคราะห์                                   | 3            | 5,450,000         | 3            | 5,450,000         | 3            | 5,580,000         | 3            | 5,580,000        | 3            | 5,680,000        | 15           | 27,740,000        |
| 2.5 เคหะและชุมชน                                     | 2            | 180,000           | 1            | 100,000           | 1            | 100,000           | 1            | 100,000          | 1            | 100,000          | 6            | 580,000           |
| 2.6 สร้างความเข้มแข็งชุมชน                           | 16           | 970,000           | 15           | 1,010,000         | 13           | 590,000           | 13           | 590,000          | 13           | 590,000          | 70           | 3,750,000         |
| 2.7 การเกษตร   | 2            | 100,000           | 2            | 100,000           | 2            | 100,000           | 2            | 100,000          | 2            | 100,000          | 10           | 500,000           |
| 2.8 การพาณิชย์                                       | 1            | 100,000           | 1            | 100,000           | 1            | 100,000           | 1            | 100,000          | 1            | 100,000          | 5            | 500,000           |
| <b>รวม</b>   | <b>55</b>    | <b>10,207,000</b> | <b>52</b>    | <b>20,385,000</b> | <b>47</b>    | <b>19,785,000</b> | <b>47</b>    | <b>9,785,000</b> | <b>48</b>    | <b>9,935,000</b> | <b>249</b>   | <b>70,097,000</b> |

| ยุทธศาสตร์                    | ปี 2566      |                | ปี 2567      |                | ปี 2568      |                  | ปี 2569      |                  | ปี 2570      |                  | รวม 5 ปี     |                  |
|-------------------------------|--------------|----------------|--------------|----------------|--------------|------------------|--------------|------------------|--------------|------------------|--------------|------------------|
|                               | จำนวนโครงการ | งบประมาณ (บาท) | จำนวนโครงการ | งบประมาณ (บาท) | จำนวนโครงการ | งบประมาณ (บาท)   | จำนวนโครงการ | งบประมาณ (บาท)   | จำนวนโครงการ | งบประมาณ (บาท)   | จำนวนโครงการ | งบประมาณ (บาท)   |
| 3. การจัดระเบียบชุมชนและสังคม |              |                |              |                |              |                  |              |                  |              |                  |              |                  |
| แผนงาน                        |              |                |              |                |              |                  |              |                  |              |                  |              |                  |
| 3.1 การรักษาความสงบภายใน      | 5            | 690,000        | 4            | 640,000        | 5            | 690,000          | 4            | 640,000          | 4            | 640,000          | 22           | 3,300,000        |
| 3.2 สร้างความเข้มแข็งของชุมชน | 7            | 180,000        | 8            | 310,000        | 10           | 410,000          | 10           | 410,000          | 10           | 380,000          | 45           | 1,690,000        |
| <b>รวม</b>                    | <b>12</b>    | <b>870,000</b> | <b>12</b>    | <b>950,000</b> | <b>15</b>    | <b>1,100,000</b> | <b>14</b>    | <b>1,050,000</b> | <b>14</b>    | <b>1,020,000</b> | <b>67</b>    | <b>4,990,000</b> |

| ยุทธศาสตร์                                   | ปี 2566      |                | ปี 2567      |                | ปี 2568      |                | ปี 2569      |                | ปี 2570      |                | รวม 5 ปี     |                  |
|--|--------------|----------------|--------------|----------------|--------------|----------------|--------------|----------------|--------------|----------------|--------------|------------------|
|  | จำนวนโครงการ | งบประมาณ (บาท) | จำนวนโครงการ | งบประมาณ (บาท) | จำนวนโครงการ | งบประมาณ (บาท) | จำนวนโครงการ | งบประมาณ (บาท) | จำนวนโครงการ | งบประมาณ (บาท) | จำนวนโครงการ | งบประมาณ (บาท)   |
| 4. การวางแผนการ<br>ลงทุนและการ<br>ท่องเที่ยว |              |                |              |                |              |                |              |                |              |                |              |                  |
| แผนงาน                                       |              |                |              |                |              |                |              |                |              |                |              |                  |
| 4.1 บริหารงานทั่วไป                          | 2            | 140,000        | 2            | 140,000        | 2            | 140,000        | 2            | 140,000        | 2            | 140,000        | 10           | 700,000          |
| 4.2 เคหะและชุมชน                             | 1            | 80,000         | 1            | 500,000        | -            | -              | -            | -              | -            | -              | 2            | 580,000          |
| 4.3 การศาสนา<br>วัฒนธรรมและ<br>นันทนาการ     | 3            | 300,000        | 3            | 300,000        | 3            | 300,000        | 3            | 300,000        | 3            | 300,000        | 15           | 1,500,000        |
| <b>รวม</b>                                   | <b>6</b>     | <b>520,000</b> | <b>6</b>     | <b>940,000</b> | <b>5</b>     | <b>440,000</b> | <b>5</b>     | <b>440,000</b> | <b>5</b>     | <b>440,000</b> | <b>27</b>    | <b>2,780,000</b> |

| ยุทธศาสตร์                                       | ปี 2566      |                | ปี 2567      |                | ปี 2568      |                | ปี 2569      |                | ปี 2570      |                | รวม 5 ปี     |                  |
|--|--------------|----------------|--------------|----------------|--------------|----------------|--------------|----------------|--------------|----------------|--------------|------------------|
|  | จำนวนโครงการ | งบประมาณ (บาท) | จำนวนโครงการ | งบประมาณ (บาท) | จำนวนโครงการ | งบประมาณ (บาท) | จำนวนโครงการ | งบประมาณ (บาท) | จำนวนโครงการ | งบประมาณ (บาท) | จำนวนโครงการ | งบประมาณ (บาท)   |
| 5. การบริหารจัดการทรัพยากรธรรมชาติและสิ่งแวดล้อม |              |                |              |                |              |                |              |                |              |                |              |                  |
| แผนงาน   |              |                |              |                |              |                |              |                |              |                |              |                  |
| 5.1 สาธารณสุข                                    | 4            | 160,000        | 4            | 160,000        | 4            | 160,000        | 4            | 160,000        | 4            | 160,000        | 20           | 800,000          |
| 5.2 เคหะและชุมชน                                 | 2            | 70,000         | 2            | 70,000         | 2            | 70,000         | 2            | 70,000         | 2            | 70,000         | 10           | 350,000          |
| 5.3 การเกษตร                                     | 3            | 60,000         | 3            | 60,000         | 3            | 60,000         | 3            | 60,000         | 3            | 60,000         | 15           | 360,000          |
| <b>รวม</b>                                       | <b>9</b>     | <b>290,000</b> | <b>9</b>     | <b>290,000</b> | <b>9</b>     | <b>290,000</b> | <b>9</b>     | <b>290,000</b> | <b>9</b>     | <b>290,000</b> | <b>45</b>    | <b>1,510,000</b> |

| ยุทธศาสตร์   | ปี 2566      |                | ปี 2567      |                | ปี 2568      |                | ปี 2569      |                | ปี 2570      |                | รวม 5 ปี     |                  |
|--|--------------|----------------|--------------|----------------|--------------|----------------|--------------|----------------|--------------|----------------|--------------|------------------|
|  | จำนวนโครงการ | งบประมาณ (บาท) | จำนวนโครงการ | งบประมาณ (บาท) | จำนวนโครงการ | งบประมาณ (บาท) | จำนวนโครงการ | งบประมาณ (บาท) | จำนวนโครงการ | งบประมาณ (บาท) | จำนวนโครงการ | งบประมาณ (บาท)   |
| 6. การส่งเสริมด้าน<br>การศาสนา<br>วัฒนธรรม ประเพณี<br>และภูมิปัญญา<br>ท้องถิ่น |              |                |              |                |              |                |              |                |              |                |              |                  |
| แผนงาน   |              |                |              |                |              |                |              |                |              |                |              |                  |
| 6.1 การศาสนา<br>วัฒนธรรมและ<br>นันทนาการ                                       | 13           | 690,000        | 13           | 490,000        | 13           | 614,000        | 12           | 390,000        | 12           | 390,000        | 63           | 2,574,000        |
| <b>รวม</b>   | <b>13</b>    | <b>690,000</b> | <b>13</b>    | <b>490,000</b> | <b>13</b>    | <b>614,000</b> | <b>12</b>    | <b>390,000</b> | <b>12</b>    | <b>390,000</b> | <b>63</b>    | <b>2,574,000</b> |



บัญชีสรุปโครงการพัฒนา ที่นำมาจากแผนพัฒนาหมู่บ้านและแผนชุมชน  
เทศบาลตำบลร่มเกล้า  
อำเภอนิคมคำสร้อย จังหวัดมุกดาหาร

| โครงการพัฒนาที่นำมา<br>จากแผนพัฒนาหมู่บ้าน<br>และแผนพัฒนาชุมชน | ปี 2566          |                   | ปี 2567          |                   | ปี 2568          |                   | ปี 2569          |                   | ปี 2570          |                   | รวม 5 ปี         |                   |
|--|------------------|-------------------|------------------|-------------------|------------------|-------------------|------------------|-------------------|------------------|-------------------|------------------|-------------------|
|  | จำนวน<br>โครงการ | งบประมาณ<br>(บาท) | จำนวน<br>โครงการ | งบประมาณ<br>(บาท) | จำนวน<br>โครงการ | งบประมาณ<br>(บาท) | จำนวน<br>โครงการ | งบประมาณ<br>(บาท) | จำนวน<br>โครงการ | งบประมาณ<br>(บาท) | จำนวน<br>โครงการ | งบประมาณ<br>(บาท) |
| หมู่ที่ 1  | 3                | 1,300,000         | 3                | 1,050,000         | 4                | 1,850,000         | 4                | 1,400,000         | 2                | 1,000,000         | 15               | 6,600,000         |
| หมู่ที่ 2  | 3                | 1,600,000         | 5                | 1,500,000         | 6                | 2,100,000         | 5                | 2,100,000         | 2                | 800,000           | 21               | 8,100,000         |
| หมู่ที่ 3  | 3                | 1,500,000         | 4                | 1,600,000         | 3                | 1,104,000         | 3                | 1,300,000         | 1                | 500,000           | 14               | 6,004,000         |
| หมู่ที่ 4  | 6                | 2,310,000         | 4                | 1,108,000         | 7                | 2,710,000         | 10               | 2,710,000         | 7                | 2,060,000         | 34               | 10,898,000        |
| หมู่ที่ 5  | 8                | 2,900,000         | 4                | 1,500,000         | 2                | 1,000,000         | 3                | 950,000           | 4                | 1,350,000         | 21               | 7,700,000         |
| หมู่ที่ 6  | 3                | 1,300,000         | 3                | 910,000           | 3                | 1,050,000         | 2                | 800,000           | 3                | 1,500,000         | 14               | 5,560,000         |
| หมู่ที่ 7  | 3                | 1,500,000         | 1                | 500,000           | 3                | 1,320,000         | 3                | 1,150,000         | 2                | 1,000,000         | 12               | 5,470,000         |
| รวม  | 29               | 12,410,000        | 20               | 8,168,000         | 28               | 11,134,000        | 22               | 10,410,000        | 21               | 8,210,000         | 132              | 50,332,000        |

รายละเอียดโครงการพัฒนา  
แผนพัฒนาท้องถิ่น (พ.ศ.2566-2570)

เทศบาลตำบลร่มเกล้า อำเภอนิคมน้ำอ้อม จังหวัดมุกดาหาร

ก.ยุทธศาสตร์จังหวัดที่ 1 การพัฒนาเกษตรกรรมและอุตสาหกรรมเพื่อเพิ่มมูลค่า

ข.ยุทธศาสตร์การพัฒนาขององค์กรปกครองส่วนท้องถิ่นในเขตจังหวัดมุกดาหาร ยุทธศาสตร์ที่ 1 เสริมสร้างเมืองน่าอยู่

1. ยุทธศาสตร์การพัฒนาโครงสร้างพื้นฐาน

1.1 แผนงาน เคหะและชุมชน

| ที่ | โครงการพัฒนา   | วัตถุประสงค์                             | เป้าหมาย<br>(ผลผลิตของ<br>โครงการ)   | งบประมาณ      |             |               |               |               | ชี้วัด<br>(KPI)         | ผลลัพธ์ที่คาดว่าจะได้รับ                           | ผู้รับผิดชอบ |
|-----|--|--|--------------------------------------|---------------|-------------|---------------|---------------|---------------|-------------------------|--|--------------|
|     |  |  |                                      | 2566<br>(บาท) | 2567<br>บาท | 2568<br>(บาท) | 2569<br>(บาท) | 2570<br>(บาท) |                         |  |              |
| 1   | ก่อสร้างถนน คสล. หมู่ที่ 5 สาย ม.5 เชื่อม ม.3              | เพื่อให้ประชาชนสัญจรได้สะดวก             | ถนน คสล. กว้าง 5 เมตร ยาว 1,000 เมตร | 500,000       | -           | -             | -             | -             | ความยาวนาน/<br>ผิวจราจร | - ประชาชน<br>เดินทางสะดวก<br>ขึ้น                  | - กองช่าง    |
| 2   | ก่อสร้างถนน คสล. หมู่ที่ 3 สายเชื่อม ม.3 เชื่อม ม.5        | เพื่อให้ประชาชนสัญจรได้สะดวก             | ถนน คสล. กว้าง 5 เมตร ยาว 1,200 เมตร | -             | 500,000     | -             | -             | -             | ความยาวนาน/<br>ผิวจราจร | - ประชาชน<br>เดินทางสะดวก<br>ขึ้น                  | - กองช่าง    |
| 3   | ก่อสร้างถนน คสล.สายเชื่อม ม.1-ม.3                          | เพื่อให้ประชาชนสัญจรได้สะดวก             | ถนน คสล. กว้าง 5 เมตร ยาว 1,200 เมตร | 500,000       | -           | -             | -             | -             | ความยาวนาน/<br>ผิวจราจร | - ประชาชน<br>เดินทางสะดวก<br>ขึ้น                  | - กองช่าง    |
| 4   | ก่อสร้างถนนคอนกรีตเสริมเหล็ก (คสล.) หมู่ 2 สายโคก          | - เพื่อให้ประชาชนมีถนนสัญจรด้วยความสะดวก | ถนน คสล. กว้าง 5 เมตร ยาว 500 เมตร   | -             | -           | -             | 500,000       | -             | ความยาวนาน/<br>ผิวจราจร | - ประชาชน<br>สัญจรด้วย<br>ความสะดวก<br>รวดเร็วขึ้น | กองช่าง      |
| 5   | ก่อสร้างถนนคอนกรีตเสริมเหล็ก(คสล.) ชุมชนสันติสุข หมู่ที่ 1 | - เพื่อให้ประชาชนสัญจรได้สะดวกรวดเร็ว    | ถนน คสล. กว้าง 5 เมตร ยาว 500 เมตร   | -             | -           | 500,000       | -             | -             | ความยาวนาน/<br>ผิวจราจร | - ประชาชน<br>สัญจรสะดวก<br>รวดเร็วขึ้น             | - กองช่าง    |

| ที่ | โครงการพัฒนา   | วัตถุประสงค์  | เป้าหมาย<br>(ผลผลิตของ<br>โครงการ)              | งบประมาณ      |             |               |               |               | ชี้วัด<br>(KPI)     | ผลลัพธ์ที่คาดว่าจะได้รับ          | ผู้รับผิดชอบ |
|-----|--|---|---|---------------|-------------|---------------|---------------|---------------|---------------------|-----------------------------------|--------------|
|     |  |   |   | 2566<br>(บาท) | 2567<br>บาท | 2568<br>(บาท) | 2569<br>(บาท) | 2570<br>(บาท) |                     |                                   |              |
| 4   | ก่อสร้างถนนคอนกรีตเสริมเหล็ก (คสล.) เขตสำนักงานเทศบาล (ด้านทิศเหนือ) | เพื่อให้ประชาชนสัญจรได้สะดวก  | ถนน คสล.กว้าง 5 เมตร ยาว 180 เมตร หนา 0.15 เมตร | -             | -           | -             | -             | 500,000       | ความยาวถนน/ผิวจราจร | - ประชาชนเดินทางสะดวก รวดเร็วขึ้น | -กองช่าง     |
| 7   | ก่อสร้างถนนคอนกรีตเสริมเหล็ก (คสล.) หมู่ 2 สายวัดร่มเกล้าอุปถัมภ์    | - เพื่อให้ประชาชนมีถนนสัญจรด้วยความสะดวก                                | ถนน คสล.  | -             | -           | -             | 500,000       | -             | ความยาวถนน/ผิวจราจร | -ประชาชนสัญจรสะดวกขึ้น            | -กองช่าง     |
| 8   | ก่อสร้างถนนคอนกรีตเสริมเหล็ก (คสล.) สายคำसान ม.6                     | -เพื่อให้ประชาชนสัญจรได้สะดวก   | ถนน คสล.กว้าง 4 เมตร ยาว 230 เมตร               | -             | -           | -             | -             | 500,000       | ความยาวถนน/ผิวจราจร | -ประชาชนสัญจรสะดวก รวดเร็วขึ้น    | -กองช่าง     |
| 9   | ก่อสร้างถนนคอนกรีตเสริมเหล็ก (คสล.) สายหนองแก่นคูน หมู่ที่ 2         | -เพื่อให้ประชาชนสัญจรได้สะดวก   | ถนน คสล.กว้าง 5 เมตร ยาว 180 เมตร               | -             | -           | 500,000       | -             | -             | ความยาวถนน/ผิวจราจร | -ประชาชนสัญจรสะดวก รวดเร็วขึ้น    | -กองช่าง     |
| 10  | เสริมผิวจราจรถนนแอสฟัลต์ติกคอนกรีต หมู่ที่ 1                         | -เพื่อยกระดับการพัฒนาถนนให้เป็นมาตรฐาน<br>-เพื่อให้ประชาชนสัญจรได้สะดวก | ผิวจราจรกว้าง 5 เมตร ยาว 300 เมตร               | -             | -           | 500,000       | -             | -             | ความยาวถนน/ผิวจราจร | -ประชาชนสัญจรสะดวก รวดเร็วขึ้น    | -กองช่าง     |
| 11  | เสริมผิวจราจรถนนแอสฟัลต์ติกคอนกรีต หมู่ที่ 2                         | -เพื่อยกระดับการพัฒนาถนนให้เป็นมาตรฐาน<br>-เพื่อให้ประชาชนสัญจรได้สะดวก | ผิวจราจรกว้าง 5 เมตร ยาว 300 เมตร               | -             | 500,000     | -             | -             | -             | ความยาวถนน/ผิวจราจร | -ประชาชนสัญจรสะดวก รวดเร็วขึ้น    | -กองช่าง     |

| ที่ | โครงการพัฒนา   | วัตถุประสงค์  | เป้าหมาย<br>(ผลผลิตของ<br>โครงการ) | งบประมาณ      |             |               |               |               | ชี้วัด<br>(KPI)     | ผลลัพธ์ที่คาดว่าจะได้รับ       | ผู้รับผิดชอบ |
|-----|--|---|------------------------------------|---------------|-------------|---------------|---------------|---------------|---------------------|--------------------------------|--------------|
|     |  |   |                                    | 2566<br>(บาท) | 2567<br>บาท | 2568<br>(บาท) | 2569<br>(บาท) | 2570<br>(บาท) |                     |                                |              |
| 12  | เสริมผิวจราจรถนนแอสฟัลต์ติกคอนกรีต หมู่ที่ 3                                 | -เพื่อยกระดับการพัฒนาถนนให้เป็นมาตรฐาน<br>-เพื่อให้ประชาชนสัญจรได้สะดวก | ผิวจราจรกว้าง 6 เมตร ยาว 200 เมตร  | -             | -           | -             | 500,000       | -             | ความยาวถนน/ผิวจราจร | -ประชาชนสัญจรสะดวก รวดเร็วขึ้น | -กองช่าง     |
| 13  | เสริมผิวจราจรถนนแอสฟัลต์ติกคอนกรีต หมู่ที่ 4                                 | -เพื่อยกระดับการพัฒนาถนนให้เป็นมาตรฐาน<br>-เพื่อให้ประชาชนสัญจรได้สะดวก | ผิวจราจรกว้าง 5 เมตร ยาว 300 เมตร  | 500,000       | -           | 500,000       | -             | -             | ความยาวถนน/ผิวจราจร | -ประชาชนสัญจรสะดวก รวดเร็วขึ้น | -กองช่าง     |
| 14  | เสริมผิวจราจรถนนแอสฟัลต์ติกคอนกรีต หมู่ที่ 5,6,7                             | -เพื่อยกระดับการพัฒนาถนนให้เป็นมาตรฐาน<br>-เพื่อให้ประชาชนสัญจรได้สะดวก | ผิวจราจรกว้าง 5 เมตร ยาว 300 เมตร  | 500,000       | -           | 500,000       | -             | 500,000       | ความยาวถนน/ผิวจราจร | -ประชาชนสัญจรสะดวก รวดเร็วขึ้น | -กองช่าง     |
| 15  | ขยายผิวจราจรถนน คสล. สายกลางหมู่บ้าน หมู่ที่ 3                               | -เพื่อเพิ่มพื้นผิวจราจร ให้ประชาชนสัญจรได้สะดวก                         | ขยายผิวจราจร คสล.ข้างละ 1 เมตร ยาว | 500,000       | -           | -             | -             | -             | ความยาวถนน/ผิวจราจร | -ประชาชนสัญจรได้สะดวกขึ้น      | -กองช่าง     |
| 16  | ก่อสร้างถนนคอนกรีตเสริมเหล็ก (คสล.) หมู่ 4 สาย ร.ร.บ้านหนองนกเขียน-ภูหล่มชุม | - เพื่อให้ประชาชนมีถนนสัญจรด้วยความสะดวกและปลอดภัย                      | ถนน คสล.                           | -             | -           | -             | 500,000       | -             | ความยาวถนน/ผิวจราจร | -ประชาชนสัญจรสะดวก รวดเร็วขึ้น | กองช่าง      |

| ที่ | โครงการพัฒนา  | วัตถุประสงค์   | เป้าหมาย<br>(ผลผลิตของ<br>โครงการ)          | งบประมาณ      |             |               |               |               | ชี้วัด<br>(KPI)         | ผลลัพธ์ที่คาดว่าจะได้รับ                               | ผู้รับผิดชอบ |
|-----|---|--|---|---------------|-------------|---------------|---------------|---------------|-------------------------|--|--------------|
|     |   |  |   | 2566<br>(บาท) | 2567<br>บาท | 2568<br>(บาท) | 2569<br>(บาท) | 2570<br>(บาท) |                         |  |              |
| 17  | ก่อสร้างถนนคอนกรีตเสริมเหล็ก (คสล.)สายนาถ้ำบึง หมู่ที่ 4                | - เพื่อให้ประชาชน<br>มีถนนสัญจรได้<br>สะดวกและ<br>ปลอดภัย      | ถนน คสล. กว้าง<br>4 เมตร ยาว 200<br>เมตร    | 500,000       | -           | -             | -             | -             | ความยาวถนน/<br>ผิวจราจร | -ประชาชน<br>สัญจรได้สะดวก<br>รวดเร็วขึ้น               | กองช่าง      |
| 18  | ก่อสร้างถนนคอนกรีตเสริมเหล็ก (คสล.) ฝายใหญ่ หมู่ที่ 4                   | -เพื่อให้ประชาชน<br>สัญจรได้สะดวก<br>รวดเร็ว                   | ถนน คสล. กว้าง<br>4 เมตร ยาว 200<br>เมตร    | -             | -           | 500,000       | -             | -             | ความยาวถนน/<br>ผิวจราจร | -ประชาชน<br>สัญจรได้สะดวก<br>ขึ้น                      | -กองช่าง     |
| 19  | ก่อสร้างถนนคอนกรีตเสริมเหล็ก(คสล.) หมู่ที่ 7 (สาย<br>ค่านางโอก-หนองเลิง | - เพื่อให้ประชาชน<br>มีถนนสัญจรด้วย<br>ความสะดวกและ<br>ปลอดภัย | ถนน คสล. กว้าง<br>4 เมตร ยาว 200<br>เมตร    | -             | -           | -             | 500,000       | -             | ความยาวถนน/<br>ผิวจราจร | -ประชาชน<br>สัญจรสะดวก<br>รวดเร็วขึ้น                  | -กองช่าง     |
| 20  | ปรับปรุงซ่อมแซมถนน<br>ลูกรังสายห้วยพุง หมู่ที่ 1                        | - เพื่อให้ประชาชน<br>มีถนนสัญจรด้วย<br>ความสะดวกและ<br>ปลอดภัย | ถนนกว้าง 3.5<br>เมตร ยาว 1,500<br>เมตร      | -             | -           | 350,000       | -             | -             | ความยาวถนน/<br>ผิวจราจร | -ประชาชน<br>สัญจรได้สะดวก<br>รวดเร็วขึ้น               | -กองช่าง     |
| 21  | ปรับปรุงซ่อมแซมถนนเพื่อ<br>การเกษตรสายหนองอ้อย<br>หมู่ที่ 1             | -สัญจร และขนส่ง<br>พืชผลทางการ<br>เกษตรได้สะดวก<br>รวดเร็ว     | ถนนเพื่อ<br>การเกษตร                        | -             | 250,000     | -             | -             | -             | ความยาวถนน/<br>ผิวจราจร | -ประชาชน/<br>เกษตรกรขนส่ง<br>ผลผลิตได้<br>สะดวกรวดเร็ว | -กองช่าง     |
| 22  | ปรับปรุงซ่อมแซม<br>ถนนลูกรัง สายภูโล้น<br>หมู่ที่ 2                     | -เพื่อให้ประชาชน<br>สัญจรได้สะดวก<br>รวดเร็ว                   | ถนนลูกรัง กว้าง<br>3 เมตร ยาว<br>1,500 เมตร | -             | -           | -             | 300,000       | -             | ความยาว/ผิว<br>จราจร    | ประชาชน<br>สัญจรได้สะดวก<br>ขึ้น                       | -กองช่าง     |

| ที่ | โครงการพัฒนา  | วัตถุประสงค์                                | เป้าหมาย<br>(ผลผลิตของ<br>โครงการ)    | งบประมาณ      |             |               |               |               | ชี้วัด<br>(KPI)     | ผลลัพธ์ที่คาดว่าจะได้รับ          | ผู้รับผิดชอบ |
|-----|---|---|---------------------------------------|---------------|-------------|---------------|---------------|---------------|---------------------|-----------------------------------|--------------|
|     |   |   |                                       | 2566<br>(บาท) | 2567<br>บาท | 2568<br>(บาท) | 2569<br>(บาท) | 2570<br>(บาท) |                     |                                   |              |
| 23  | ปรับปรุงซ่อมแซมถนนลูกรัง สายโคก หมู่ที่ 2                                     | -เพื่อให้ประชาชนสัญจรได้สะดวก รวดเร็ว       | ถนนลูกรัง กว้าง 4 เมตร ยาว 500 เมตร   | -             | 50,000      | -             | -             | -             | ความยาว/ผิวจราจร    | ประชาชนสัญจรได้สะดวกขึ้น          | -กองช่าง     |
| 24  | ปรับปรุงซ่อมแซมถนนลูกรัง สายชุมชนสันติสุข หมู่ที่ 1                           | -เพื่อให้ประชาชนสัญจรได้สะดวก               | ถนนลูกรัง                             | 300,000       | -           | -             | -             | -             | ความยาวถนน/ผิวจราจร | -ประชาชนสัญจรได้สะดวกขึ้น         | -กองช่าง     |
| 25  | ปรับปรุงซ่อมแซมถนนลูกรังเพื่อการเกษตร หมู่ 3 สายห้วยคำसान                     | -เพื่อให้ประชาชนสัญจรและขนส่งผลผลิตได้สะดวก | ถนนเพื่อการเกษตร                      | -             | -           | -             | 300,000       | -             | ความยาวถนน/ผิวจราจร | -ประชาชนสัญจรได้สะดวก รวดเร็วขึ้น | -กองช่าง     |
| 26  | ปรับปรุงซ่อมแซมถนนลูกรังสายหมู่ที่ 1 เชื่อมหมู่ที่ 3                          | -เพื่อให้ประชาชนสัญจรได้สะดวก               | ถนนลูกรัง                             | -             | 300,000     | -             | -             | -             | ความยาวถนน/ผิวจราจร | -ประชาชนสัญจรอย่างสะดวกขึ้น       | -กองช่าง     |
| 27  | ปรับปรุงซ่อมแซมถนนเพื่อการเกษตร หมู่ที่ 3 สายที่ พักสงฆ์ธรรมบรรพต (ถ้ำป่องลม) | -เพื่อให้ประชาชนสัญจร                       | ถนนเพื่อการเกษตร                      | -             | 300,000     | -             | -             | -             | ความยาวถนน/ผิวจราจร | -ประชาชนสัญจรได้สะดวก             | -กองช่าง     |
| 28  | ปรับปรุงซ่อมแซมถนนลูกรังสายหนองแก่นคูน หมู่ที่ 2                              | -เพื่อให้ประชาชนสัญจรได้สะดวก               | ถนนลูกรัง กว้าง 3.5 เมตร ยาว 600 เมตร | -             | -           | 150,000       | -             | -             | ความยาวถนน/ผิวจราจร | -ประชาชนสัญจรได้สะดวกขึ้น         | -กองช่าง     |

| ที่ | โครงการพัฒนา  | วัตถุประสงค์                      | เป้าหมาย<br>(ผลผลิตของ<br>โครงการ)            | งบประมาณ      |             |               |               |               | ชี้วัด<br>(KPI)             | ผลลัพธ์ที่คาดว่าจะได้รับ          | ผู้รับผิดชอบ |
|-----|---|-----------------------------------|---|---------------|-------------|---------------|---------------|---------------|-----------------------------|-----------------------------------|--------------|
|     |   |                                   |   | 2566<br>(บาท) | 2567<br>บาท | 2568<br>(บาท) | 2569<br>(บาท) | 2570<br>(บาท) |                             |                                   |              |
| 29  | ปรับปรุงซ่อมแซมถนนเพื่อ<br>การเกษตร สายภูผาแดง<br>หมู่ 4                | -เพื่อให้เกษตรกร<br>สัญจรได้สะดวก | ถนนเพื่อ<br>การเกษตร                          | -             | -           | -             | -             | 300,000       | ความยาว<br>ถนน/ผิว<br>จราจร | -เกษตรกร<br>สัญจรได้<br>สะดวกขึ้น | -กองช่าง     |
| 30  | ปรับปรุงซ่อมแซมถนน<br>ลูกรังสายหนองแก่นคูน<br>หมู่ที่ 2                 | -เพื่อให้ประชาชน<br>สัญจรได้สะดวก | ถนนลูกรัง กว้าง<br>3.5 เมตร ยาว<br>600 เมตร   | -             | 150,000     | -             | -             | -             | ความยาว<br>ถนน/ผิว<br>จราจร | -ประชาชน<br>สัญจรได้<br>สะดวกขึ้น | -กองช่าง     |
| 31  | ปรับปรุงซ่อมแซมถนนเพื่อ<br>การเกษตร สายถ้ำหมอบ<br>หมู่ที่ 2             | -เพื่อให้ประชาชน<br>สัญจรได้สะดวก | ถนนลูกรัง กว้าง<br>3.5 เมตร ยาว<br>1,400 เมตร | -             | -           | 500,000       | -             | -             | ความยาว<br>ถนน/ผิว<br>จราจร | -ประชาชน<br>สัญจรได้<br>สะดวกขึ้น | -กองช่าง     |
| 32  | ปรับปรุงซ่อมแซมถนน<br>ลูกรังสายวัดถ้ำกะพุง-วัด<br>ถ้ำปู่จารย์ หมู่ที่ 5 | -เพื่อให้ประชาชน<br>สัญจรได้สะดวก | ถนนลูกรัง                                     | 300,000       | -           | -             | -             | -             | ความยาว<br>ถนน/ผิว<br>จราจร | -ประชาชน<br>สัญจรได้<br>สะดวกขึ้น | -กองช่าง     |
| 33  | ปรับปรุงซ่อมแซมถนนเพื่อ<br>การเกษตรสายถ้ำปู่จารย์-<br>นาโคก หมู่ที่ 5   | -เพื่อให้ประชาชน<br>สัญจรได้สะดวก | ถนนเพื่อ<br>การเกษตร                          | -             | 300,000     | -             | -             | -             | ความยาว<br>ถนน/ผิว<br>จราจร | -ประชาชน<br>สัญจรได้<br>สะดวกขึ้น | -กองช่าง     |
| 34  | ปรับปรุงซ่อมแซมถนนเพื่อ<br>การเกษตรสายคำเม็ก หมู่<br>ที่ 5              | -เพื่อให้ประชาชน<br>สัญจรได้สะดวก | ถนนเพื่อ<br>การเกษตร                          | 300,000       | -           | -             | -             | -             | ความยาว<br>ถนน/ผิว<br>จราจร | -ประชาชน<br>สัญจรได้<br>สะดวกขึ้น | -กองช่าง     |
| 35  | ปรับปรุงซ่อมแซมถนนเพื่อ<br>การเกษตรสายนาเหล่าตา<br>เลย หมู่ที่ 5        | -เพื่อให้ประชาชน<br>สัญจรได้สะดวก | ถนน กว้าง 3<br>เมตร ยาว 300<br>เมตร           | -             | 200,000     | -             | -             | -             | ความยาว<br>ถนน/ผิว<br>จราจร | -ประชาชน<br>สัญจรได้<br>สะดวกขึ้น | -กองช่าง     |

| ที่ | โครงการพัฒนา   | วัตถุประสงค์                                       | เป้าหมาย<br>(ผลผลิตของ<br>โครงการ)    | งบประมาณ      |             |               |               |               | ชี้วัด<br>(KPI)     | ผลลัพธ์ที่คาดว่าจะได้รับ              | ผู้รับผิดชอบ |
|-----|--|--|---------------------------------------|---------------|-------------|---------------|---------------|---------------|---------------------|---------------------------------------|--------------|
|     |  |  |                                       | 2566<br>(บาท) | 2567<br>บาท | 2568<br>(บาท) | 2569<br>(บาท) | 2570<br>(บาท) |                     |                                       |              |
| 36  | ปรับปรุงซ่อมแซมถนนลูกรังสายนาพะคะว่า หมู่ที่ 6                           | -เพื่อให้ประชาชนสัญจรได้สะดวก                      | ถนน กว้าง 3 เมตร ยาว 300 เมตร         | -             | -           | 50,000        | -             | -             | ความยาวนาน/ผิวจราจร | -ประชาชนสัญจรรวดเร็วขึ้น              | -กองช่าง     |
| 37  | ปรับปรุงซ่อมแซมถนนลูกรังเพื่อการเกษตร สายหนองมะแห้ง-ค่านางโือก หมู่ที่ 6 | -เพื่อให้ประชาชนสัญจรไปมาได้อย่างสะดวก             | ถนนเพื่อการเกษตร                      | -             | -           | -             | 300,000       | -             | ความยาวนาน/ผิวจราจร | -ประชาชนสัญจรได้สะดวกขึ้น             | -กองช่าง     |
| 38  | ปรับปรุงซ่อมแซมถนนเพื่อการเกษตร สายถนนใหญ่-ห้วยถ้ำเต่า หมู่ที่ 5         | -เพื่อให้เกษตรกรสัญจร ขนถ่าย ผลผลิตได้สะดวกรวดเร็ว | ถนนเพื่อการเกษตร                      | -             | -           | -             | 300,000       | -             | ความยาวนาน/ผิวจราจร | -เกษตรกรสัญจร ขนถ่าย ผลผลิตสะดวกขึ้น  | -กองช่าง     |
| 39  | ปรับปรุงซ่อมแซมถนนเพื่อการเกษตร สายหนองเลิง-วัดตากแดด หมู่ 6             | -เพื่อให้เกษตรกรสัญจร ขนถ่าย ผลผลิตได้สะดวกรวดเร็ว | ถนนเพื่อการเกษตร                      | 300,000       | -           | -             | -             | -             | ความยาวนาน/ผิวจราจร | -เกษตรกรสัญจร ขนถ่าย ผลผลิต สะดวกขึ้น | -กองช่าง     |
| 40  | ปรับปรุงซ่อมแซมถนนเพื่อการเกษตร สายหนองเขื่อนาโคก หมู่ที่ 7              | -เพื่อให้ประชาชน/เกษตรกรสัญจรได้สะดวกรวดเร็ว       | ถนนเพื่อการเกษตร                      | -             | -           | 320,000       | -             | -             | ความยาวนาน/ผิวจราจร | -เกษตรกร ขนถ่ายผลผลิตสะดวกขึ้น        | -กองช่าง     |
| 41  | ปรับปรุงซ่อมแซมถนนลูกรัง สายเข้าประปาหอ ถึงสูงค่าน้อย หมู่ที่ 6          | -เพื่อให้ประชาชน/เกษตรกรสัญจรได้สะดวกรวดเร็ว       | ถนนลูกรัง กว้าง 3.5 เมตร ยาว 800 เมตร | -             | 260,000     | -             | -             | -             | ความยาวนาน/ผิวจราจร | -เกษตรกรขนถ่ายผลผลิตสะดวกขึ้น         | -กองช่าง     |



| ที่ | โครงการพัฒนา  | วัตถุประสงค์   | เป้าหมาย<br>(ผลผลิตของ<br>โครงการ)                  | งบประมาณ      |             |               |               |               | ชี้วัด<br>(KPI)             | ผลลัพธ์ที่คาดว่าจะได้รับ                 | ผู้รับผิดชอบ |
|-----|---|--|---|---------------|-------------|---------------|---------------|---------------|-----------------------------|--|--------------|
|     |   |  |   | 2566<br>(บาท) | 2567<br>บาท | 2568<br>(บาท) | 2569<br>(บาท) | 2570<br>(บาท) |                             |  |              |
| 42  | ปรับปรุงซ่อมแซมถนนลูกรัง สายห้วยเลิง หมู่ที่ 6                              | -เพื่อให้ประชาชน<br>สัญจรได้สะดวก                    | ถนนลูกรัง   | -             | 150,000     | -             | -             | -             | ความยาว<br>ถนน/ผิว<br>จราจร | -ประชาชนมี<br>สัญจรสะดวก<br>มากขึ้น      | -กองช่าง     |
| 43  | ปรับปรุงซ่อมแซมถนนลูกรังเพื่อการเกษตรสายห้วยน้ำบ่อ หมู่ที่ 3                | -เพื่อให้ประชาชน/<br>เกษตรกรสัญจรได้<br>สะดวก        | ถนนลูกรัง   | -             | -           | 300,000       | -             | -             | ความยาวถนน/<br>ผิวจราจร     | -ประชาชน<br>สัญจรได้สะดวก<br>รวดเร็วขึ้น | -กองช่าง     |
| 44  | ปรับปรุงซ่อมแซมถนนเพื่อการเกษตรสายदानสะแบง หมู่ที่ 5                        | -เพื่อให้ประชาชน/<br>เกษตรกรสัญจรได้<br>สะดวกรวดเร็ว | ถนนเพื่อ<br>การเกษตร                                | 350,000       | -           | -             | -             | -             | ความยาวถนน/<br>ผิวจราจร     | -ประชาชน<br>สัญจรได้สะดวก<br>รวดเร็วขึ้น | -กองช่าง     |
| 45  | ปรับปรุงซ่อมแซมถนนเพื่อการเกษตร สายนาหินกะป่อง หมู่ที่ 4                    | -เพื่อให้เกษตรกร<br>สัญจรได้สะดวก                    | ถนนกว้าง 3<br>เมตร ยาว 400<br>เมตร                  | -             | 80,000      | -             | -             | -             | ความยาวถนน                  | -เกษตรกร<br>สัญจรได้สะดวก<br>ขึ้น        | -กองช่าง     |
| 46  | ปรับปรุงซ่อมแซมถนนเพื่อการเกษตรสายบ้านนายสุพรรณ-ฝายน้ำล้นห้วยทราย หมู่ที่ 4 | -เพื่อให้เกษตรกร<br>สัญจรได้สะดวก                    | ถนนเพื่อ<br>การเกษตรกว้าง<br>3 เมตร ยาว 300<br>เมตร | -             | -           | 110,000       | -             | -             | ความยาวถนน                  | -เกษตรกร<br>สัญจรได้สะดวก<br>ขึ้น        | -กองช่าง     |
| 47  | ปรับปรุงซ่อมแซมถนนเพื่อการเกษตรสายนาหนองดา หมู่ที่ 4                        | -เพื่อให้เกษตรกร<br>ขนถ่ายผลผลิตได้<br>สะดวกรวดเร็ว  | ถนนเพื่อ<br>การเกษตร                                | 200,000       | -           | -             | -             | -             | ความยาวถนน/<br>ผิวจราจร     | -เกษตรกรขน<br>ถ่ายผลผลิตได้<br>สะดวกขึ้น | -กองช่าง     |

| ที่ | โครงการพัฒนา  | วัตถุประสงค์  | เป้าหมาย<br>(ผลผลิตของ<br>โครงการ)                  | งบประมาณ      |             |               |               |               | ชี้วัด<br>(KPI)         | ผลลัพธ์ที่คาดว่าจะได้รับ                   | ผู้รับผิดชอบ |
|-----|---|---|---|---------------|-------------|---------------|---------------|---------------|-------------------------|--|--------------|
|     |   |   |   | 2566<br>(บาท) | 2567<br>บาท | 2568<br>(บาท) | 2569<br>(บาท) | 2570<br>(บาท) |                         |  |              |
| 48  | ปรับปรุงซ่อมแซมถนนเพื่อ<br>การเกษตรสายบ้านนาย<br>สุพรรณ-ฝายน้ำล้นห้วย<br>ทราย หมู่ที่ 4 | -เพื่อให้เกษตรกร<br>สัญจรได้สะดวก                   | ถนนเพื่อ<br>การเกษตรกว้าง<br>3 เมตร ยาว 300<br>เมตร | -             | -           | -             | 110,000       | -             | ความยาวนาน              | -เกษตรกร<br>สัญจรได้สะดวก<br>ขึ้น          | -กองช่าง     |
| 49  | ปรับปรุงถนนเพื่อ<br>การเกษตร สายหนองยาง<br>หมู่ที่ 4                                    | -เพื่อให้เกษตรกร<br>ขนถ่ายผลผลิตได้<br>สะดวกรวดเร็ว | ถนนเพื่อ<br>การเกษตร                                | -             | -           | -             | -             | 300,000       | ความยาวนาน/<br>ผิวจราจร | -เกษตรกร<br>สัญจรสะดวก<br>รวดเร็วขึ้น      | -กองช่าง     |
| 50  | ปรับปรุงซ่อมแซมถนนดิน<br>เพื่อการเกษตร สายนา<br>อ่าง หมู่ที่ 4                          | -เพื่อให้เกษตรกร<br>ขนถ่ายผลผลิตได้<br>สะดวกรวดเร็ว | ถนนเพื่อ<br>การเกษตร                                | -             | -           | 300,000       | -             | -             | ความยาวนาน/<br>ผิวจราจร | -เกษตรกรขน<br>ถ่ายผลผลิตได้<br>รวดเร็วขึ้น | -กองช่าง     |
| 51  | ปรับปรุงซ่อมแซมถนนเพื่อ<br>การเกษตรสายถ้ำเสือ หมู่<br>ที่ 2                             | -เพื่อให้เกษตรกร<br>ขนถ่ายผลผลิตได้<br>สะดวกรวดเร็ว | ถนนเพื่อ<br>การเกษตร                                | -             | -           | -             | -             | 300,000       | ความยาวนาน/<br>ผิวจราจร | -เกษตรกรขน<br>ถ่ายผลผลิตได้<br>สะดวกขึ้น   | -กองช่าง     |
| 52  | ปรับปรุงซ่อมแซมถนน<br>ลูกรังสายป่าไผ่ หมู่ที่ 4   | -เพื่อให้ประชาชน<br>สัญจรได้สะดวก<br>รวดเร็ว        | ถนนลูกรัง   | -             | -           | -             | 200,000       | -             | ความยาวนาน/<br>ผิวจราจร | -ประชาชน<br>สัญจรได้สะดวก<br>รวดเร็วขึ้น   | -กองช่าง     |
| 53  | ก่อสร้างถนนลูกรังเพื่อ<br>การเกษตรสายภูผาแดง<br>(ฝั่งตะวันออก) หมู่ที่ 4                | -เพื่อให้เกษตรกร<br>ขนถ่ายผลผลิตได้<br>สะดวกรวดเร็ว | ถนนเพื่อ<br>การเกษตร                                | -             | -           | -             | 200,000       | -             | ความยาวนาน/<br>ผิวจราจร | -เกษตรกรขน<br>ถ่ายผลผลิตได้<br>สะดวกขึ้น   | -กองช่าง     |

| ที่ | โครงการพัฒนา   | วัตถุประสงค์                                | เป้าหมาย<br>(ผลผลิตของ<br>โครงการ)           | งบประมาณ      |             |               |               |               | ชี้วัด<br>(KPI)     | ผลลัพธ์ที่คาดว่าจะได้รับ         | ผู้รับผิดชอบ |
|-----|--|---|--|---------------|-------------|---------------|---------------|---------------|---------------------|----------------------------------|--------------|
|     |  |   |  | 2566<br>(บาท) | 2567<br>บาท | 2568<br>(บาท) | 2569<br>(บาท) | 2570<br>(บาท) |                     |                                  |              |
| 54  | ปรับปรุงซ่อมแซมถนนสาย หมู่ที่ 3-ภูเขาเดี่ยว              | -เพื่อให้ประชาชนสัญจรได้สะดวก               | ถนนกว้าง 4 เมตร ยาว 800 เมตร                 | -             | -           | 304,000       | -             | -             | ความยาวถนน/ผิวจราจร | ประชาชนสัญจรได้สะดวกขึ้น         | กองช่าง      |
| 55  | ปรับปรุงซ่อมแซมถนนเพื่อการเกษตรสายนาบ้านฮ้าง หมู่ที่ 4   | -เพื่อให้เกษตรกรขนถ่ายผลผลิตได้สะดวกรวดเร็ว | ถนนเพื่อการเกษตร กว้าง 3 เมตร ยาว 1,100 เมตร | 310,000       | -           | -             | -             | 310,000       | ความยาวถนน/ผิวจราจร | -เกษตรกรขนถ่ายผลผลิตได้สะดวกขึ้น | -กองช่าง     |
| 56  | ปรับปรุงซ่อมแซมถนนลูกรังเพื่อการเกษตรสายป่าไร่ หมู่ที่ 4 | -เพื่อให้เกษตรกรขนถ่ายผลผลิตได้สะดวกรวดเร็ว | ถนนเพื่อการเกษตร                             | -             | -           | -             | -             | 200,000       | ความยาวถนน/ผิวจราจร | -เกษตรกรขนถ่ายผลผลิตได้สะดวกขึ้น | -กองช่าง     |
| 57  | ปรับปรุงซ่อมแซมถนนลูกรังสายนาโคก-อ่างเม็ก หมู่ที่ 4      | -เพื่อให้เกษตรกรขนถ่ายผลผลิตได้สะดวกรวดเร็ว | ถนนลูกรัง                                    | -             | -           | -             | 300,000       | -             | ความยาวถนน/ผิวจราจร | -ประชาชนสัญจรไปมาได้สะดวก        | -กองช่าง     |
| 58  | ปรับปรุงซ่อมแซมถนนเพื่อการเกษตรสายห้วยกกแคน หมู่ที่ 4    | -เพื่อให้เกษตรกรขนถ่ายผลผลิตได้สะดวกรวดเร็ว | ถนนเพื่อการเกษตร                             | -             | -           | -             | 300,000       | -             | ความยาวถนน/ผิวจราจร | -เกษตรกรขนถ่ายผลผลิตได้สะดวกขึ้น | -กองช่าง     |
| 59  | ปรับปรุงซ่อมแซมถนนลูกรังสายนานายสุข หมู่ 4               | -เพื่อให้เกษตรกรขนถ่ายผลผลิตได้สะดวกรวดเร็ว | ถนนลูกรัง                                    | -             | -           | 300,000       | -             | -             | ความยาวถนน/ผิวจราจร | -ประชาชนสัญจรไปมาได้สะดวกขึ้น    | -กองช่าง     |
| 60  | ก่อสร้างถนนเพื่อการเกษตรสายนายเพียว หมู่ที่ 4            | -เพื่อให้เกษตรกรขนถ่ายผลผลิตได้สะดวกรวดเร็ว | ถนน กว้าง 3 เมตร ยาว 800 เมตร                | -             | 228,000     | -             | -             | -             | ความยาวถนน/ผิวจราจร | -เกษตรกรขนถ่ายผลผลิตได้สะดวก     | -กองช่าง     |

| ที่ | โครงการพัฒนา  | วัตถุประสงค์  | เป้าหมาย<br>(ผลผลิตของ<br>โครงการ)                  | งบประมาณ      |             |               |               |               | ชี้วัด<br>(KPI)     | ผลลัพธ์ที่คาดว่าจะได้รับ                   | ผู้รับผิดชอบ |
|-----|---|---|---|---------------|-------------|---------------|---------------|---------------|---------------------|--|--------------|
|     |   |   |   | 2566<br>(บาท) | 2567<br>บาท | 2568<br>(บาท) | 2569<br>(บาท) | 2570<br>(บาท) |                     |  |              |
| 61  | ปรับปรุงซ่อมแซมถนนลูกรัง สายทุ่งใหญ่ หมู่ที่ 4        | -เพื่อให้เกษตรกรขนถ่ายผลผลิตได้สะดวกรวดเร็ว             | ถนนลูกรัง   | 300,000       | -           | -             | -             | -             | ความยาวถนน/ผิวจราจร | -ประชาชนสัญจรไปมาได้สะดวก                  | -กองช่าง     |
| 62  | ปรับปรุงซ่อมแซมถนนลูกรังสายหนองเรือจาน หมู่ที่ 4      | -เพื่อให้ประชาชนสัญจรได้สะดวก                           | ถนนลูกรัง กว้าง 4 เมตร ยาว 500 เมตร                 | -             | -           | -             | 150,000       | -             | ความยาวถนน/ผิวจราจร | ประชาชนสัญจรได้สะดวกขึ้น                   | กองช่าง      |
| 63  | ปรับปรุงซ่อมแซมถนนลูกรัง สายหมู่ที่ 5 เชื่อมหมู่ที่ 3 | -เพื่อให้ประชาชนสัญจรได้สะดวก                           | ถนนลูกรัง   | 150,000       | -           | -             | -             | -             | ความยาวถนน/ผิวจราจร | -ประชาชนสัญจรไปมาได้สะดวกมากขึ้น           | -กองช่าง     |
| 64  | ปรับปรุงซ่อมแซมถนนเพื่อการเกษตร สายตาน้อย หมู่ที่ 5   | -เพื่อให้สัญจร ขนถ่ายผลผลิตได้สะดวก                     | ถนน กว้าง 3 เมตร ยาว 700 เมตร                       | -             | -           | -             | -             | 200,000       | ความยาวถนน          | เกษตรกรสัญจรขนถ่ายผลผลิตได้รวดเร็วขึ้น     | กองช่าง      |
| 65  | ก่อสร้างท่อเหลี่ยม สายถ้ำหมอบ หมู่ที่ 2               | -เพื่อให้น้ำไหลผ่านได้สะดวก –แก้ไขปัญหาน้ำกัดเซาะผิวถนน | ท่อเหลี่ยม ขนาด 1.5x1.5 เมตร แบบ 1 ช่อง จำนวน 2 จุด | -             | 300,000     | -             | -             | -             | ความยาวท่อ          | -น้ำไหลได้สะดวกขึ้น<br>- สัญจรได้สะดวกขึ้น | -กองช่าง     |
| 66  | ก่อสร้างท่อเหลี่ยม สายภูโล้น หมู่ที่ 2                | -เพื่อให้น้ำไหลผ่านได้สะดวก                             | ท่อเหลี่ยม ขนาด 1.5x1.5 เมตร แบบ 1 ช่อง             | -             | -           | -             | 150,000       | -             | ความยาวท่อ          | -น้ำไหลได้สะดวกขึ้น<br>- สัญจรได้สะดวกขึ้น | -กองช่าง     |
| 67  | ก่อสร้างรางระบายน้ำ หมู่ที่ 2                         | -เพื่อให้มีทางน้ำไหลได้สะดวก                            | รางระบายน้ำพร้อมท่อ                                 | 300,000       | -           | -             | -             | -             | ความยาวราง          | -มีทางน้ำไหลลดการกัดเซาะผิวถนน             | -กองช่าง     |

| ที่ | โครงการพัฒนา  | วัตถุประสงค์  | เป้าหมาย<br>(ผลผลิตของ<br>โครงการ)                | งบประมาณ      |             |               |               |               | ชี้วัด<br>(KPI)  | ผลลัพธ์ที่คาดว่าจะได้รับ                             | ผู้รับผิดชอบ |
|-----|---|---|---|---------------|-------------|---------------|---------------|---------------|------------------|--|--------------|
|     |   |   |   | 2566<br>(บาท) | 2567<br>บาท | 2568<br>(บาท) | 2569<br>(บาท) | 2570<br>(บาท) |                  |  |              |
| 68  | ก่อสร้างท่อเหลี่ยม สาย<br>ดานนกแตกแต่ หมู่ที่ 4               | -เพื่อให้น้ำไหลผ่าน<br>ได้สะดวก –แก้ไข<br>ปัญหาน้ำกัดเซาะ<br>ผิวถนน | ท่อเหลี่ยม  | -             | -           | -             | 150,000       | 150,000       | ความยาวท่อ       | -น้ำไหลได้<br>สะดวกขึ้น<br>- สัญจรได้<br>รวดเร็วขึ้น | -กองช่าง     |
| 69  | ก่อสร้างรางระบายน้ำ<br>คสล. แบบตัวยู พร้อมฝา<br>ปิด หมู่ที่ 4 | -เพื่อแก้ไขปัญหาน้ำ<br>ท่วมขังในชุมชน                               | รางระบายน้ำ<br>คสล.พร้อมฝา<br>ยาว 200 เมตร        | -             | -           | 500,000       | -             | -             | ความยาวราง       | -มีทางน้ำไหล<br>หมดปัญหาน้ำ<br>ท่วมขังใน<br>ชุมชน    | กองช่าง      |
| 70  | ก่อสร้างท่อเหลี่ยม หมู่ที่ 5<br>สายคำป้อม                     | -เพื่อให้น้ำไหลผ่าน<br>ได้สะดวก –แก้ไข<br>ปัญหาน้ำกัดเซาะ<br>ผิวถนน | ท่อเหลี่ยม  | -             | -           | -             | 150,000       | -             | ขนาดท่อ          | -น้ำไหลได้<br>สะดวกขึ้น<br>- สัญจรได้<br>สะดวกขึ้น   | -กองช่าง     |
| 71  | ก่อสร้างท่อเหลี่ยม หมู่ที่ 5<br>สายกอไม้                      | -เพื่อให้น้ำไหลผ่าน<br>ได้สะดวก –แก้ไข<br>ปัญหาน้ำกัดเซาะ<br>ผิวถนน | ท่อเหลี่ยม  | -             | -           | -             | -             | 150,000       | ขนาดท่อ          | -น้ำไหลได้<br>สะดวกขึ้น<br>-สัญจรได้<br>สะดวกขึ้น    | -กองช่าง     |
| 72  | ก่อสร้างท่อเหลี่ยม<br>สายห้วยसान หมู่ที่ 7                    | -เพื่อให้น้ำไหลผ่าน<br>ได้สะดวก –แก้ไข<br>ปัญหาน้ำกัดเซาะ<br>ผิวถนน | ท่อเหลี่ยม ขนาด<br>1.5 x 1.5 เมตร<br>จำนวน 1 ช่อง | -             | -           | -             | 150,000       | -             | ความยาวท่อ       | -น้ำไหลได้<br>สะดวกขึ้น<br>-สัญจรได้<br>สะดวกขึ้น    | -กองช่าง     |
| 73  | ก่อสร้างสะพานสายถ้ำปู่<br>จารย์ หมู่ที่ 7                     | -เพื่อให้ประชาชน<br>สัญจรได้สะดวก                                   | สะพาน คสล.  | 500,000       | -           | -             | -             | -             | ความยาว<br>สะพาน | -ประชาชน<br>สัญจรได้สะดวก<br>ขึ้น                    | -กองช่าง     |

| ที่ | โครงการพัฒนา   | วัตถุประสงค์                              | เป้าหมาย<br>(ผลผลิตของ<br>โครงการ) | งบประมาณ      |             |               |               |               | ชี้วัด<br>(KPI)   | ผลลัพธ์ที่คาดว่าจะได้รับ          | ผู้รับผิดชอบ       |
|-----|--|---|------------------------------------|---------------|-------------|---------------|---------------|---------------|-------------------|-----------------------------------|--------------------|
|     |  |   |                                    | 2566<br>(บาท) | 2567<br>บาท | 2568<br>(บาท) | 2569<br>(บาท) | 2570<br>(บาท) |                   |                                   |                    |
| 74  | ก่อสร้างสะพานสายนาบ้านฮ้าง-นาหินตั้ง หมู่ที่ 5                           | -เพื่อให้ประชาชนสัญจรได้สะดวก             | สะพาน คสล.                         | -             | 500,000     | -             | -             | -             | ความยาวสะพาน      | ประชาชนสัญจรได้สะดวกขึ้น          | -กองช่าง           |
| 75  | ขยายเขตไฟฟ้าเพื่อการเกษตร พร้อมหม้อแปลง สาย หมู่ที่ 1 เชื่อม หมู่ที่ 3   | -เพื่อให้มีไฟฟ้าเพื่อการเกษตรอย่างทั่วถึง | ไฟฟ้าเพื่อการเกษตร                 | -             | -           | -             | 300,000       | -             | ครัวเรือนผู้ใช้ไฟ | -มีไฟฟ้าเพื่อการเกษตรอย่างทั่วถึง | -กองช่าง, การไฟฟ้า |
| 76  | ขยายเขตไฟฟ้าเพื่อการเกษตร พร้อมหม้อแปลง สาย หมู่ที่ 3 เชื่อม หมู่ที่ 5   | -เพื่อให้มีไฟฟ้าเพื่อการเกษตรอย่างทั่วถึง | ไฟฟ้าเพื่อการเกษตร                 | -             | 300,000     | -             | -             | -             | ครัวเรือนผู้ใช้ไฟ | -มีไฟฟ้าเพื่อการเกษตรอย่างทั่วถึง | -กองช่าง, การไฟฟ้า |
| 77  | ขยายเขตไฟฟ้าเพื่อการเกษตรพร้อมหม้อแปลงสายป่าช้า หมู่ที่ 5                | -เพื่อให้ประชาชนมีไฟฟ้าใช้อย่างเพียงพอ    | ไฟฟ้าแรงต่ำ                        | 300,000       | -           | -             | -             | -             | ครัวเรือนผู้ใช้ไฟ | -ประชาชนมีไฟฟ้าอย่างเพียงพอ       | -กองช่าง, การไฟฟ้า |
| 78  | ขยายเขตไฟฟ้าเพื่อการเกษตร พร้อมหม้อแปลง สายผายใหญ่-นาบ้านฮ้าง หมู่ที่ .4 | -เพื่อให้มีไฟฟ้าเพื่อการเกษตรอย่างทั่วถึง | ไฟฟ้าเพื่อการเกษตร                 | -             | -           | -             | 300,000       | -             | ครัวเรือนผู้ใช้ไฟ | -มีไฟฟ้าเพื่อการเกษตรอย่างทั่วถึง | -กองช่าง, การไฟฟ้า |
| 79  | ขยายเขตไฟฟ้าเพื่อการเกษตรพร้อมหม้อแปลงสายโคก หมู่ที่ 2                   | -เพื่อให้มีไฟฟ้าเพื่อการเกษตรอย่างทั่วถึง | ไฟฟ้าเพื่อการเกษตร                 | -             | -           | 300,000       | -             | -             | ครัวเรือนผู้ใช้ไฟ | -มีไฟฟ้าเพื่อการเกษตรอย่างทั่วถึง | -กองช่าง, การไฟฟ้า |

| ที่ | โครงการพัฒนา   | วัตถุประสงค์                                      | เป้าหมาย<br>(ผลผลิตของ<br>โครงการ) | งบประมาณ      |             |               |               |               | ชี้วัด<br>(KPI)       | ผลลัพธ์ที่คาดว่าจะได้รับ                  | ผู้รับผิดชอบ          |
|-----|--|---|------------------------------------|---------------|-------------|---------------|---------------|---------------|-----------------------|---|-----------------------|
|     |  |   |                                    | 2566<br>(บาท) | 2567<br>บาท | 2568<br>(บาท) | 2569<br>(บาท) | 2570<br>(บาท) |                       |   |                       |
| 80  | ขยายเขตไฟฟ้าเพื่อ<br>การเกษตร พร้อมหม้อ<br>แปลง สาย ห้วยคำพะยุง                    | -เพื่อให้มีไฟฟ้าเพื่อ<br>การเกษตรอย่าง<br>ทั่วถึง | ไฟฟ้าเพื่อ<br>การเกษตร             | -             | -           | -             | 300,000       | -             | ครัวเรือนผู้ใช้<br>ไฟ | -มีไฟฟ้าเพื่อ<br>การเกษตร<br>อย่างทั่วถึง | -กองช่าง,การ<br>ไฟฟ้า |
| 81  | ขยายเขตไฟฟ้าเพื่อ<br>การเกษตร พร้อมหม้อ<br>แปลง สายหนองแก่นคูน<br>หมู่ที่ 2        | -เพื่อให้มีไฟฟ้าเพื่อ<br>การเกษตรอย่าง<br>ทั่วถึง | ไฟฟ้าเพื่อ<br>การเกษตร             | 300,000       | -           | -             | -             | -             | ครัวเรือนผู้ใช้<br>ไฟ | -มีไฟฟ้าเพื่อ<br>การเกษตร<br>อย่างทั่วถึง | -กองช่าง,การ<br>ไฟฟ้า |
| 82  | ขยายเขตไฟฟ้าเพื่อ<br>การเกษตร พร้อมหม้อ<br>แปลง สายห้วยภูผาแดง<br>หมู่ที่ 4        | -เพื่อให้มีไฟฟ้าเพื่อ<br>การเกษตรอย่าง<br>ทั่วถึง | ไฟฟ้าเพื่อ<br>การเกษตร             | -             | -           | -             | -             | 300,000       | ครัวเรือนผู้ใช้<br>ไฟ | -มีไฟฟ้าเพื่อ<br>การเกษตร<br>อย่างทั่วถึง | -กองช่าง,การ<br>ไฟฟ้า |
| 83  | ขยายเขตไฟฟ้าเพื่อ<br>การเกษตร พร้อมหม้อ<br>แปลง สายสี่แยก-ห้วย<br>ทราย หมู่ที่ .4  | -เพื่อให้มีไฟฟ้าเพื่อ<br>การเกษตรอย่าง<br>ทั่วถึง | ไฟฟ้าเพื่อ<br>การเกษตร             | -             | 300,000     | -             | -             | -             | ครัวเรือนผู้ใช้<br>ไฟ | -มีไฟฟ้าเพื่อ<br>การเกษตร<br>อย่างทั่วถึง | -กองช่าง,การ<br>ไฟฟ้า |
| 84  | ขยายเขตไฟฟ้าเพื่อ<br>การเกษตร พร้อมหม้อ<br>แปลง สายวัดร่มเกล้า<br>อุบลรัตน์ หมู่ 2 | -เพื่อให้มีไฟฟ้าเพื่อ<br>การเกษตรอย่าง<br>ทั่วถึง | ไฟฟ้าเพื่อ<br>การเกษตร             | -             | -           | -             | 300,000       | -             | ครัวเรือนผู้ใช้<br>ไฟ | -มีไฟฟ้าเพื่อ<br>การเกษตร<br>อย่างทั่วถึง | -กองช่าง,การ<br>ไฟฟ้า |

| ที่            | โครงการพัฒนา   | วัตถุประสงค์                                      | เป้าหมาย<br>(ผลผลิตของ<br>โครงการ)                        | งบประมาณ      |             |               |               |               | ชี้วัด<br>(KPI)                 | ผลลัพธ์ที่คาดว่าจะได้รับ                             | ผู้รับผิดชอบ          |
|----------------|--|---|---|---------------|-------------|---------------|---------------|---------------|---------------------------------|--|-----------------------|
|                |  |   |   | 2566<br>(บาท) | 2567<br>บาท | 2568<br>(บาท) | 2569<br>(บาท) | 2570<br>(บาท) |                                 |  |                       |
| 85             | ขยายเขตไฟฟ้าเพื่อ<br>การเกษตร พร้อมหม้อ<br>แปลงสายหนองอ้อย ม.1 | -เพื่อให้มีไฟฟ้าเพื่อ<br>การเกษตรอย่าง<br>ทั่วถึง | ไฟฟ้าเพื่อ<br>การเกษตร                                    | -             | -           | -             | 300,000       | -             | ครัวเรือนผู้ใช้<br>ไฟ           | -มีไฟฟ้าเพื่อ<br>การเกษตร<br>อย่างทั่วถึง            | -กองช่าง,การ<br>ไฟฟ้า |
| 86             | ติดตั้งระบบสูบน้ำประปา<br>ด้วยพลังงานแสงอาทิตย์                | -เพื่อนำใช้พลังงาน<br>สะอาด ลดต้นทุน              | ติดตั้งแผงโซลาร์<br>เซลล์พร้อมระบบ<br>ควบคุมระบบ<br>ประปา | 500,000       | 500,000     | 500,000       | 500,000       | 500,000       | จำนวน<br>ครัวเรือนผู้ใช้<br>น้ำ | สามารถลด<br>ต้นทุนค่าใช้จ่าย<br>ด้านพลังงาน<br>ไฟฟ้า | -กองช่าง              |
| รวม 86 โครงการ |  |   |   | 7,410,000     | 5,168,000   | 6,984,000     | 7,560,000     | 4,210,000     |                                 |  |                       |



ก.ยุทธศาสตร์จังหวัดที่ 1 การพัฒนาเกษตรกรรมและอุตสาหกรรมเพื่อเพิ่มมูลค่า

ข.ยุทธศาสตร์การพัฒนาขององค์กรปกครองส่วนท้องถิ่นในเขตจังหวัดมุกดาหาร ยุทธศาสตร์ที่ 3 เสริมสร้างการเกษตรให้มีประสิทธิภาพอย่างยั่งยืน

1. ยุทธศาสตร์การพัฒนาโครงสร้างพื้นฐาน

1.2 แผนงาน การเกษตร

| ที่ | โครงการพัฒนา                                    | วัตถุประสงค์           | เป้าหมาย<br>(ผลผลิตของ<br>โครงการ)   | งบประมาณ      |             |               |               |               | ชี้วัด<br>(KPI)      | ผลลัพธ์ที่คาดว่าจะได้รับ             | ผู้รับผิดชอบ |
|-----|---|------------------------|--|---------------|-------------|---------------|---------------|---------------|----------------------|--------------------------------------|--------------|
|     |   |                        |  | 2566<br>(บาท) | 2567<br>บาท | 2568<br>(บาท) | 2569<br>(บาท) | 2570<br>(บาท) |                      |                                      |              |
| 1   | ติดตั้งพลังงานแสงอาทิตย์เพื่อการเกษตร หมู่ที่ 2 | -เพื่อสูบน้ำทำการเกษตร | แผงโซลาร์เซลล์จำนวน 4 แผง<br>ซัมเมอร์โซลาร์เซลล์ขนาด1,200 w จำนวน 1 ตัว<br>แผงควบคุม 1 ชุด | -             | 200,000     | -             | -             | -             | จำนวนพื้นที่เพาะปลูก | เกษตรกรรมมีน้ำทำการเกษตรอย่างเพียงพอ | กองช่าง      |
| 2   | ติดตั้งพลังงานแสงอาทิตย์เพื่อการเกษตร หมู่ที่ 4 | -เพื่อสูบน้ำทำการเกษตร | แผงโซลาร์เซลล์จำนวน 4 แผง<br>ซัมเมอร์โซลาร์เซลล์ขนาด1,200 w จำนวน 1 ตัว<br>แผงควบคุม 1 ชุด | 200,000       | -           | -             | -             | -             | จำนวนพื้นที่เพาะปลูก | เกษตรกรรมมีน้ำทำการเกษตรอย่างเพียงพอ | กองช่าง      |
| 3   | ติดตั้งพลังงานแสงอาทิตย์เพื่อการเกษตร หมู่ที่ 5 | -เพื่อสูบน้ำทำการเกษตร | แผงโซลาร์เซลล์จำนวน 4 แผง<br>ซัมเมอร์โซลาร์เซลล์ขนาด1,200 w จำนวน 1 ตัว<br>แผงควบคุม 1 ชุด | -             | -           | 200,000       | -             | -             | จำนวนพื้นที่เพาะปลูก | เกษตรกรรมมีน้ำทำการเกษตรอย่างเพียงพอ | กองช่าง      |

| ที่ | โครงการพัฒนา   | วัตถุประสงค์                 | เป้าหมาย<br>(ผลผลิตของ<br>โครงการ)  | งบประมาณ      |             |               |               |               | ชี้วัด<br>(KPI)          | ผลลัพธ์ที่คาดว่าจะได้รับ                                  | ผู้รับผิดชอบ |
|-----|--|------------------------------|---|---------------|-------------|---------------|---------------|---------------|--------------------------|---|--------------|
|     |  |                              |   | 2566<br>(บาท) | 2567<br>บาท | 2568<br>(บาท) | 2569<br>(บาท) | 2570<br>(บาท) |                          |   |              |
| 4   | ติดตั้งพลังงานแสงอาทิตย์<br>เพื่อการเกษตร หมู่ที่ 6                          | -เพื่อสูบน้ำทำ<br>การเกษตร   | แผงโซลาร์เซลล์<br>จำนวน 4 แผง<br>ซัมเมอร์โซลาร์<br>เซลล์ขนาด ,200<br>w จำนวน 1 ตัว<br>แผงควบคุม 1 ชุด | -             | -           | -             | 200,000       | -             | จำนวนพื้นที่<br>เพาะปลูก | เกษตรกรมีน้ำ<br>ทำการเกษตร<br>อย่างเพียงพอ                | กองช่าง      |
| 5   | ติดตั้งพลังงานแสงอาทิตย์<br>เพื่อการเกษตร หมู่ที่ 7                          | -เพื่อสูบน้ำทำ<br>การเกษตร   | แผงโซลาร์เซลล์<br>จำนวน 4 แผง<br>ซัมเมอร์โซลาร์<br>เซลล์ขนาด1,200<br>w จำนวน 1 ตัว<br>แผงควบคุม 1 ชุด | -             | -           | -             | -             | 200,000       | จำนวนพื้นที่<br>เพาะปลูก | เกษตรกรมีน้ำ<br>ทำการเกษตร<br>อย่างเพียงพอ                | กองช่าง      |
| 6   | ก่อสร้างฝายน้ำล้นสายป่า<br>ไผ่ หมู่ที่ 4                                     | - เพื่อชะลอและกัก<br>เก็บน้ำ | ฝายน้ำล้น   | -             | 200,000     | -             | -             | -             | จำนวนพื้นที่<br>เกษตร    | - มีน้ำใช้เพื่อ<br>การเกษตร<br>อย่างเพียงพอ<br>และทั่วถึง | -กองช่าง     |
| 7   | ก่อสร้างฝายน้ำล้นห้วย<br>กระเปียน หมู่ที่ 6                                  | - เพื่อชะลอและกัก<br>เก็บน้ำ | ฝายน้ำล้น   | -             | -           | 200,000       | -             | -             | จำนวนพื้นที่<br>เกษตร    | - มีน้ำใช้เพื่อ<br>การเกษตร<br>อย่างเพียงพอ<br>และทั่วถึง | -กองช่าง     |
| 8   | ก่อสร้างฝายน้ำล้นห้วย<br>กระเปียน หมู่ที่ 5 (บริเวณ<br>นายนายสำราญ หมื่นสุข) | - เพื่อชะลอและกัก<br>เก็บน้ำ | ฝายน้ำล้น   | 200,000       | -           | -             | -             | -             | จำนวนพื้นที่<br>เกษตร    | - มีน้ำใช้เพื่อ<br>การเกษตรเพียง<br>พอและทั่วถึง          | -กองช่าง     |

| ที่ | โครงการพัฒนา                                | วัตถุประสงค์  | เป้าหมาย<br>(ผลผลิตของ<br>โครงการ) | งบประมาณ      |             |               |               |               | ชี้วัด<br>(KPI)     | ผลลัพธ์ที่คาดว่าจะได้รับ                      | ผู้รับผิดชอบ |
|-----|---|---|------------------------------------|---------------|-------------|---------------|---------------|---------------|---------------------|---|--------------|
|     |   |   |                                    | 2566<br>(บาท) | 2567<br>บาท | 2568<br>(บาท) | 2569<br>(บาท) | 2570<br>(บาท) |                     |   |              |
| 9   | ปรับปรุงซ่อมแซมฝายน้ำล้นนาหินตั้ง หมู่ที่ 5 | -เพื่อบำรุงรักษาฝายให้สามารถกักเก็บน้ำได้อย่างมีประสิทธิภาพ | ฝายน้ำล้น                          | -             | -           | -             | 200,000       | -             | จำนวนพื้นที่เกษตร   | - มีน้ำใช้เพื่อการเกษตรอย่างเพียงพอและทั่วถึง | -กองช่าง     |
| 10  | ปรับปรุงซ่อมแซม ฝายน้ำล้น ห้วยคำसान หมู่ 7  | -เพื่อบำรุงรักษาฝายให้สามารถกักเก็บน้ำได้อย่างมีประสิทธิภาพ | ฝายน้ำล้น                          | -             | -           | -             | -             | 200,000       | ปริมาณน้ำที่กักเก็บ | - มีน้ำใช้เพื่อการเกษตรอย่างเพียงพอและทั่วถึง | -กองช่าง     |
| 11  | ก่อสร้างฝายน้ำล้นห้วยไม้เหี้ย หมู่ 1        | -เพื่อให้ประชาชนมีน้ำเพื่อการเกษตร                          | ฝายน้ำล้น                          | -             | -           | -             | -             | 200,000       | จำนวนพื้นที่เกษตร   | -ประชาชนมีน้ำเพื่อการเกษตรตลอดทั้งปี          | -กองช่าง     |
| 12  | ขุดลอกหนองบอนเปี้ยว-คำป่าบก หมู่ที่ 1       | -เพื่อบำรุงรักษาแหล่งน้ำ<br>-ประชาชนมีแหล่งน้ำใช้เพียงพอ    | หนองบอนเปี้ยว                      | -             | -           | -             | 300,000       | -             | ปริมาณน้ำที่กักเก็บ | -ประชาชนมีน้ำอุปโภคบริโภคอย่างเพียงพอ         | -กองช่าง     |
| 13  | ขุดลอกห้วยพันลำ หมู่ที่ 2                   | -เพื่อบำรุงรักษาแหล่งน้ำ<br>-ประชาชนมีแหล่งน้ำใช้เพียงพอ    | ห้วยพันลำ                          | -             | -           | 300,000       | -             | -             | ปริมาณน้ำที่กักเก็บ | -มีน้ำทำการเกษตรอย่างเพียงพอ                  | -กองช่าง     |
| 14  | ขุดลอกห้วยทราย หมู่ที่ 4                    | -เพื่อบำรุงรักษาแหล่งน้ำ<br>-ประชาชนมีแหล่งน้ำใช้เพียงพอ    | ห้วยทราย                           | -             | -           | -             | 300,000       | -             | ปริมาณน้ำที่กักเก็บ | -มีน้ำทำการเกษตรอย่างเพียงพอ                  | -กองช่าง     |

| ที่ | โครงการพัฒนา                                       | วัตถุประสงค์  | เป้าหมาย<br>(ผลผลิตของ<br>โครงการ) | งบประมาณ      |             |               |               |               | ชี้วัด<br>(KPI)                    | ผลลัพธ์ที่คาดว่าจะได้รับ                     | ผู้รับผิดชอบ |
|-----|--|---|------------------------------------|---------------|-------------|---------------|---------------|---------------|------------------------------------|--|--------------|
|     |  |   |                                    | 2566<br>(บาท) | 2567<br>บาท | 2568<br>(บาท) | 2569<br>(บาท) | 2570<br>(บาท) |                                    |  |              |
| 15  | ขุดลอกห้วยม่วงไข่ หมู่ที่ 2                        | -เพื่อบำรุงรักษาแหล่งน้ำ<br>-ประชาชนมีแหล่งน้ำใช้เพียงพอ        | ห้วยม่วงไข่                        | -             | -           | -             | -             | 300,000       | ความยาว/พื้นที่                    | -มีน้ำทำการเกษตรอย่างเพียงพอ                 | -กองช่าง     |
| 16  | ขุดลอกอ่างกระยง หมู่ที่ 3                          | -เพื่อบำรุงรักษาแหล่งน้ำ<br>-ประชาชนมีแหล่งน้ำใช้เพียงพอ        | อ่างกระยง                          | -             | -           | -             | 300,000       | -             | ความยาว/พื้นที่                    | -มีน้ำทำการเกษตรอย่างเพียงพอ                 | -กองช่าง     |
| 17  | ขุดลอกห้วยคำसान หมู่ที่ 3                          | -เพื่อบำรุงรักษาแหล่งน้ำ<br>-ประชาชนมีแหล่งน้ำใช้เพียงพอ        | ห้วยคำसान                          | -             | -           | 300,000       |               |               | ความยาว/พื้นที่                    | -มีน้ำทำการเกษตรอย่างเพียงพอ                 | -กองช่าง     |
| 18  | ขุดลอกห้วยกกแคน ม.4                                | -เพื่อบำรุงรักษาแหล่งน้ำ  | กกแคน                              | -             | -           | -             | -             | 300,000       | ความยาว/พื้นที่                    | -เกษตรกรมีน้ำทำการเกษตรได้อย่างเพียงพอตลอดปี | -กองช่าง     |
| 19  | ขุดลอกฝายใหญ่ (ดอนปู่ตา) บ้านหนองนกเขียน หมู่ที่ 4 | -เพื่อบำรุงรักษาแหล่งน้ำ<br>-เพื่อให้สามารถกักเก็บน้ำได้มากขึ้น | พื้นที่ขุดลอก 15 ไร่               | 300,000       | -           | -             | -             | -             | ขนาดพื้นที่หรือปริมาตรดินที่ขุดลอก | -สามารถกักเก็บน้ำได้มากขึ้น                  | -กองช่าง     |
| 20  | ขุดเจาะบ่อบาดาลเพื่อการเกษตร หมู่ที่ 4             | -เพื่อให้มีน้ำทำการเกษตรอย่างเพียงพอ                            | บ่อบาดาล                           | -             | -           | -             | -             | 200,000       | จำนวนพื้นที่เกษตร                  | -มีน้ำทำการเกษตรอย่างเพียงพอ                 | -กองช่าง     |

| ที่ | โครงการพัฒนา                           | วัตถุประสงค์   | เป้าหมาย<br>(ผลผลิตของ<br>โครงการ) | งบประมาณ      |             |               |               |               | ชี้วัด<br>(KPI)   | ผลลัพธ์ที่คาดว่าจะได้รับ                   | ผู้รับผิดชอบ |
|-----|--|--|------------------------------------|---------------|-------------|---------------|---------------|---------------|-------------------|--|--------------|
|     |  |  |                                    | 2566<br>(บาท) | 2567<br>บาท | 2568<br>(บาท) | 2569<br>(บาท) | 2570<br>(บาท) |                   |  |              |
| 21  | ก่อสร้างฝายน้ำล้นนาหลวง หมู่ที่ 7      | -เพื่อให้ประชาชนมีน้ำเพื่อการเกษตร                       | ฝายน้ำล้น                          | -             | 300,000     | -             | -             | -             | จำนวนพื้นที่เกษตร | -ประชาชนมีน้ำเพื่อการเกษตร                 | -กองช่าง     |
| 22  | ขุดลอกห้วยคำป็นหมู-ภูถ้ำปลวก หมู่ที่ 7 | -เพื่อบำรุงรักษาแหล่งน้ำ<br>-ประชาชนมีแหล่งน้ำใช้เพียงพอ | ห้วยคำป็นหมู                       | -             | -           | -             | 200,000       | -             | ความยาว/พื้นที่   | -เกษตรกรรมมีน้ำเพื่อทำการเกษตรอย่างเพียงพอ | -กองช่าง     |
| 23  | ก่อสร้างฝายน้ำล้นห้วยช้าง หมู่ที่ 7    | -เพื่อให้ประชาชนมีน้ำเพื่อการเกษตร                       | ฝายน้ำล้น                          | -             | -           | -             | -             | 200,000       | ปริมาตรน้ำกักเก็บ | -ประชาชนมีน้ำเพื่อการเกษตร                 | -กองช่าง     |
| 24  | ขุดลอกห้วยกระเปียน ม.5-7               | -เพื่อบำรุงรักษาแหล่งน้ำ                                 | ห้วยกระเปียน                       | -             | -           | 300,000       | -             | 300,000       | ความยาว/พื้นที่   | -มีน้ำทำการเกษตรได้อย่างเพียงพอ            | -กองช่าง     |
| 25  | ขุดลอกห้วยคำसान หมู่ที่ 5              | -เพื่อบำรุงรักษาแหล่งน้ำ                                 | ห้วยคำसान                          | -             | -           | -             | 300,000       | -             | ปริมาตรพื้นที่    | -มีน้ำทำการเกษตรได้อย่างเพียงพอตลอดปี      | -กองช่าง     |
| 26  | ขุดลอกห้วยถ้ำเต่า หมู่ที่ 5            | -เพื่อบำรุงรักษาแหล่งน้ำ                                 | ห้วยถ้ำเต่า                        | -             | -           | -             | 300,000       | -             | ความยาว/พื้นที่   | -มีน้ำทำการเกษตรได้อย่างเพียงพอตลอดปี      | -กองช่าง     |
| 27  | ขุดลอกห้วยถ้ำบึง หมู่ที่ 4             | -เพื่อบำรุงรักษาแหล่งน้ำ                                 | พื้นที่ขนาด 7                      | -             | -           | -             | -             | 400,000       | ความยาว/พื้นที่   | -มีน้ำทำการเกษตรได้อย่างเพียงพอ            | -กองช่าง     |

| ที่            | โครงการพัฒนา   | วัตถุประสงค์                                     | เป้าหมาย<br>(ผลผลิตของ<br>โครงการ)                  | งบประมาณ      |             |               |               |               | ชี้วัด<br>(KPI)        | ผลลัพธ์ที่คาดว่าจะได้รับ                     | ผู้รับผิดชอบ |
|----------------|--|--|---|---------------|-------------|---------------|---------------|---------------|------------------------|--|--------------|
|                |  |  |   | 2566<br>(บาท) | 2567<br>บาท | 2568<br>(บาท) | 2569<br>(บาท) | 2570<br>(บาท) |                        |  |              |
| 28             | ขุดลอกหนองเลิง หมู่ที่ 6                             | -เพื่อบำรุงรักษา<br>แหล่งน้ำ                     | พื้นที่ขนาด 6 ไร่                                   | -             | -           | -             | 300,000       | -             | ความยาว/พื้นที่        | -มีน้ำทำ<br>การเกษตรได้<br>อย่างเพียงพอ      | -กองช่าง     |
| 29             | ขุดลอกหนองบอน ม.6                                    | -เพื่อบำรุงรักษา<br>แหล่งน้ำ                     | พื้นที่ขนาด 8 ไร่                                   | -             | -           | 450,000       | -             | -             | จำนวนพื้นที่<br>(ไร่)  | -มีน้ำทำ<br>การเกษตรได้<br>อย่างเพียงพอ      | -กองช่าง     |
| 30             | ขุดลอกสระหนองคำเป็น<br>(สระป่าโป่ม) หมู่ที่ 1        | -เพื่อบำรุงรักษา<br>แหล่งน้ำ                     | พื้นที่ขนาด 2 ไร่                                   | 100,000       | -           | -             | -             | -             | จำนวนพื้นที่<br>(ไร่)  | -มีน้ำทำ<br>การเกษตรได้<br>อย่างเพียงพอ      | กองช่าง      |
| 31             | ขุดลอกหนองคำน้อย หมู่ที่<br>6                        | -เพื่อบำรุงรักษา<br>แหล่งน้ำ                     | พื้นที่ขนาด 4 ไร่                                   | -             | 200,000     | -             | -             | -             | จำนวนพื้นที่<br>(ไร่)  | -มีน้ำทำ<br>การเกษตรได้<br>อย่างเพียงพอ      | -กองช่าง     |
| 32             | ขุดลอกหนองโถม (หนอง<br>บวม) ม.6                      | -เพื่อบำรุงรักษา<br>แหล่งน้ำ                     | พื้นที่ขนาด 12 ไร่                                  | -             | -           | 500,000       | -             | -             | จำนวนพื้นที่<br>(ไร่)  | -มีน้ำทำ<br>การเกษตรได้<br>อย่างเพียงพอ      | -กองช่าง     |
| 33             | ก่อสร้างฝายเก็บน้ำขนาด<br>เล็ก ห้วยคำปุ่น หมู่ที่ 3  | -เพื่อกักเก็บน้ำเพื่อ<br>การเกษตร                | ขนาดกว้าง 4<br>เมตร ยาว 15<br>เมตร สูง 1.5<br>เมตร  | -             | -           | -             | 300,000       | -             | ความยาวฝาย/<br>พื้นที่ | มีน้ำเพื่อ<br>การเกษตร<br>อย่างเพียงพอ       | กองช่าง      |
| 34             | ก่อสร้างฝายน้ำล้นห้วย<br>ทราย (รถวิ่งผ่าน) หมู่ที่ 4 | -เพื่อให้เกษตรกรมี<br>น้ำทำการเกษตรได้<br>ตลอดปี | ฝายน้ำล้น กว้าง<br>4 เมตร ยาว 20<br>เมตร สูง 2 เมตร | -             | -           | -             | -             | 400,000       | จำนวนพื้นที่<br>เกษตร  | -ประชาชนมีน้ำ<br>เพื่อการเกษตร<br>ตลอดทั้งปี | -กองช่าง     |
| รวม 34 โครงการ |  |  |   | 800,000       | 900,000     | 2,250,000     | 2,700,000     | 2,700,000     |                        |  |              |

ก.ยุทธศาสตร์จังหวัดที่ 2 ประตุการค้าเชื่อมโยงอาเซียนสู่สากล

ข.ยุทธศาสตร์การพัฒนาขององค์กรปกครองส่วนท้องถิ่นในเขตจังหวัดมุกดาหาร ยุทธศาสตร์ที่ 2 เสริมสร้างเศรษฐกิจและการท่องเที่ยว

1. ยุทธศาสตร์การพัฒนาโครงสร้างพื้นฐาน

1.3 แผนงาน การพาณิชย์

| ที่ | โครงการพัฒนา  | วัตถุประสงค์  | เป้าหมาย<br>(ผลผลิตของ<br>โครงการ)                             | งบประมาณ      |             |               |               |               | ชี้วัด<br>(KPI) | ผลลัพธ์ที่คาดว่าจะได้รับ                        | ผู้รับผิดชอบ |
|-----|---|---|--|---------------|-------------|---------------|---------------|---------------|-----------------|---|--------------|
|     |   |   |  | 2566<br>(บาท) | 2567<br>บาท | 2568<br>(บาท) | 2569<br>(บาท) | 2570<br>(บาท) |                 |   |              |
| 1   | ก่อสร้างถังเก็บน้ำ พร้อมติดตั้งเครื่องกรองน้ำระบบประปาภูเขา หมู่ที่ 3 | -เพื่อให้ประชาชนมีน้ำอุปโภคบริโภคอย่างเพียงพอ                       | ประปาภูเขา   | -             | -           | -             | -             | 250,000       | จำนวนผู้ใช้น้ำ  | -ประชาชนมีน้ำอุปโภคบริโภคเพียงพอและทั่วถึง      | -กองช่าง     |
| 2   | ซ่อมแซมระบบประปาหนองโหม (หนองบวม) หมู่ที่ 6                           | -เพื่อบำรุงรักษาระบบประปาใช้ใช้งานได้อย่างมีประสิทธิภาพ             | ประปาหนองบวม   | -             | -           | -             | 200,000       | -             | จำนวนผู้ใช้น้ำ  | -ประชาชนมีน้ำประปามาตรฐานใช้อย่างเพียงพอ        | -กองช่าง     |
| 3   | ติดตั้งแผงโซลาร์เซลล์พร้อมปรับปรุงระบบน้ำประปา หมู่ที่ 1              | -เพื่อให้มีน้ำประปาสะอาด เป็นมาตรฐาน<br>-เพื่อลดต้นทุนค่ากระแสไฟฟ้า | ถังกรองน้ำประปาขนาดใหญ่ จำนวน 1 ถัง แผงโซลาร์เซลล์ จำนวน 4 แผง | -             | -           | -             | -             | 100,000       | จำนวนผู้ใช้น้ำ  | ประชาชนมีน้ำประปาสะอาดใช้อย่างเพียงพอและทั่วถึง | กองช่าง      |
| 4   | ปรับปรุงระบบประปาหมู่บ้าน หมู่ที่ 3                                   | -เพื่อให้ประชาชนมีน้ำประปาใช้อย่างเพียงพอ                           | ถังกรองน้ำประปา 1 ถัง<br>ข้อต่อ วาล์วเปิดปิดน้ำ                | -             | -           | -             | 50,000        | -             | จำนวนผู้ใช้น้ำ  | ประชาชนมีน้ำประปาสะอาดใช้อย่างเพียงพอและทั่วถึง | กองช่าง      |

| ที่           | โครงการพัฒนา   | วัตถุประสงค์  | เป้าหมาย<br>(ผลผลิตของ<br>โครงการ)                       | งบประมาณ      |             |               |               |               | ชี้วัด<br>(KPI)         | ผลลัพธ์ที่คาดว่าจะได้รับ                        | ผู้รับผิดชอบ |
|---------------|--|---|--|---------------|-------------|---------------|---------------|---------------|-------------------------|---|--------------|
|               |  |   |  | 2566<br>(บาท) | 2567<br>บาท | 2568<br>(บาท) | 2569<br>(บาท) | 2570<br>(บาท) |                         |   |              |
| 5             | ก่อสร้างห้องถังประปาแชนเปญ หมู่ที่ 4                     | -เพื่อให้ประชาชนมีน้ำประปาใช้อย่างเพียงพอ                           | ขนาดความจุ 20 ลบ.ม. สูง 20 ม.                            | 500,000       | -           | -             | -             | -             | จำนวนครัวเรือนผู้ใช้น้ำ | ประชาชนมีน้ำประปาสะอาดใช้อย่างเพียงพอและทั่วถึง | กองช่าง      |
| 6             | ก่อสร้างถังกักเก็บน้ำประปาภูเขา หมู่ที่ 5                | -เพื่อให้มีน้ำอุปโภค-บริโภคอย่างเพียงพอ                             | ถังเก็บน้ำทรงกลม ขนาดบรรจุ 20,000 ลิตร                   | -             | 150,000     | -             | -             | -             | จำนวนผู้ใช้น้ำ          | ประชาชนมีน้ำประปาใช้อย่างเพียงพอ                | กองช่าง      |
| 7             | ปรับปรุงระบบประปาหมู่บ้าน หมู่ที่ 6                      | -เพื่อให้ประชาชนมีน้ำประปาใช้อย่างเพียงพอ                           | ถังกรองน้ำประปา 1 ถัง<br>ข้อต่อ วาล์วเปิดปิดน้ำ          | -             | -           | 50,000        | -             | -             | จำนวนผู้ใช้น้ำ          | ประชาชนมีน้ำประปาสะอาดใช้อย่างเพียงพอ           | กองช่าง      |
| 8             | ติดตั้งแผงโซลาร์เซลล์พร้อมปรับปรุงระบบน้ำประปา หมู่ที่ 7 | -เพื่อให้มีน้ำประปาสะอาด เป็นมาตรฐาน<br>-เพื่อลดต้นทุนค่ากระแสไฟฟ้า | ถังกรองน้ำประปาขนาดใหญ่ 1 ถัง แผงโซลาร์เซลล์ จำนวน 4 แผง | -             | -           | 200,000       | -             | -             | จำนวนผู้ใช้น้ำ          | ประชาชนมีน้ำประปาสะอาดใช้อย่างเพียงพอและทั่วถึง | กองช่าง      |
| 9             | เจาะบ่อบาดาลเพื่ออุปโภคบริโภค หมู่ที่ 2                  | -เพื่อให้ประชาชนมีน้ำอุปโภคบริโภคอย่างเพียงพอ                       | บ่อบาดาล จำนวน 1 บ่อ                                     | -             | 100,000     | -             | -             | -             | จำนวนผู้ใช้น้ำ          | มีน้ำอุปโภคบริโภคอย่างเพียงพอและทั่วถึง         | กองช่าง      |
| รวม 9 โครงการ |  |   |  | 500,000       | 250,000     | 250,000       | 250,000       | 350,000       |                         |   |              |



ก.ยุทธศาสตร์จังหวัดที่ 4 การพัฒนาคนและสังคมเพื่อยกระดับคุณภาพชีวิต

ข.ยุทธศาสตร์การพัฒนาขององค์กรปกครองส่วนท้องถิ่นในเขตจังหวัดมุกดาหาร ยุทธศาสตร์ที่ 5 เสริมสร้างการบริหารจัดการตามหลักธรรมาภิบาล

**2. ยุทธศาสตร์การส่งเสริมคุณภาพชีวิตและการบริหารบ้านเมืองที่ดี**

**2.1 แผนงาน บริหารงานทั่วไป**

| ที่ | โครงการพัฒนา  | วัตถุประสงค์   | เป้าหมาย<br>(ผลผลิตของ<br>โครงการ)  | งบประมาณ      |             |               |               |               | ชี้วัด<br>(KPI)         | ผลลัพธ์ที่คาดว่าจะได้รับ                                      | ผู้รับผิดชอบ |
|-----|---|--|---|---------------|-------------|---------------|---------------|---------------|-------------------------|---|--------------|
|     |   |  |   | 2566<br>(บาท) | 2567<br>บาท | 2568<br>(บาท) | 2569<br>(บาท) | 2570<br>(บาท) |                         |   |              |
| 1   | เทศบาลสัญจร   | -เพื่อเสริมสร้างการทำงานเชิงรุกในพื้นที่   | สัญจร 2 ครั้ง/ปี  | 30,000        | 30,000      | 30,000        | 30,000        | 30,000        | จำนวนผู้เข้าร่วมโครงการ | ประชาชนได้รับความสะดวกในการขอรับบริการจากเทศบาล               | สำนักปลัด    |
| 2   | แลกเปลี่ยนเรียนรู้เพื่อพัฒนาศักยภาพการพัฒนาท้องถิ่นอย่างยั่งยืน | -เพื่อพัฒนาความรู้โดยประสบการณ์จริง<br>-เพื่อนำความรู้ที่ได้มาปรับใช้พัฒนาท้องถิ่น | อบรม/ศึกษาดูงานศูนย์เรียนรู้นอกพื้นที่ คณะผู้บริหาร ผู้นำท้องถิ่น ประชาชนทั่วไป 70 คน | 300,000       | 300,000     | 300,000       | 300,000       | 300,000       | จำนวนผู้เข้าร่วมโครงการ | -ผู้เข้าร่วมโครงการนำประสบการณ์ความรู้มาใช้เป็นแนวทางการพัฒนา | สำนักปลัด    |
| 3   | ศูนย์ข้อมูลข่าวสาร/ศูนย์สารสนเทศเทศบาลตำบลร่มเกล้า              | -เพื่อเป็นศูนย์บริการข้อมูลข่าวสาร/สืบค้นข้อมูลราชการ                              | ศูนย์ข้อมูลข่าวสารเทศบาล  | 20,000        | 20,000      | 20,000        | 20,000        | 20,000        | จำนวนผู้ใช้บริการศูนย์  | มีศูนย์ข้อมูลมาตรฐานให้บริการอย่างมีประสิทธิภาพ               | สำนักปลัด    |
| 4   | ส่งเสริมคุณธรรมและจริยธรรมในการป้องกันการทุจริต                 | -เพื่อสร้างค่านิยมองค์กรป้องกันการทุจริต   | ฝึกอบรมบุคลากร ฝ่ายบริหาร สภาฯ ข้าราชการ พนักงาน และ ลูกจ้างเทศบาล                    | 30,000        | 30,000      | 30,000        | 30,000        | 30,000        | จำนวนผู้เข้าร่วมโครงการ | องค์กรมีค่านิยมร่วมป้องกันการทุจริต                           | สำนักปลัด    |

| ที่           | โครงการพัฒนา   | วัตถุประสงค์   | เป้าหมาย<br>(ผลผลิตของ<br>โครงการ)                 | งบประมาณ      |             |               |               |               | ชี้วัด<br>(KPI)           | ผลลัพธ์ที่คาดว่าจะได้รับ   | ผู้รับผิดชอบ |
|---------------|--|--|--|---------------|-------------|---------------|---------------|---------------|---------------------------|--|--------------|
|               |  |  |  | 2566<br>(บาท) | 2567<br>บาท | 2568<br>(บาท) | 2569<br>(บาท) | 2570<br>(บาท) |                           |  |              |
| 5             | สำรวจจัดเก็บข้อมูลพื้นฐาน/ข้อมูลเศรษฐกิจชุมชน เพื่อการวางแผน | -เพื่อให้ได้ข้อมูลที่แท้จริงและเป็นปัจจุบัน                                | 7 หมู่บ้าน   | -             | -           | -             | -             | 50,000        | จำนวนครัวเรือน 7 หมู่บ้าน | สำรวจจัดเก็บข้อมูลพื้นฐาน/ข้อมูลเศรษฐกิจชุมชน เพื่อการวางแผน         | สำนักปลัด    |
| 6             | ก่อสร้างอาคารสำนักงานเทศบาลตำบลร่มเกล้า                      | -เพื่อให้มีอาคารสำนักงานมาตรฐานรองรับการให้บริการประชาชนอย่างมีประสิทธิภาพ | อาคารสำนักงานมาตรฐาน 2 ชั้น ขนาด 12x36 เมตร 1 หลัง | -             | 10,000,000  | 10,000,000    | -             | -             | จำนวนอาคาร/พื้นที่ใช้สอย  | มีอาคารสำนักงานมาตรฐานรองรับการให้บริการประชาชนได้อย่างมีประสิทธิภาพ | กองช่าง      |
| รวม 6 โครงการ |  |  |  | 380,000       | 10,380,000  | 10,380,000    | 380,000       | 430,000       |                           |  |              |

ก.ยุทธศาสตร์จังหวัดที่ 4 การพัฒนาคนและสังคมเพื่อยกระดับคุณภาพชีวิต

ข.ยุทธศาสตร์การพัฒนาขององค์กรปกครองส่วนท้องถิ่นในเขตจังหวัดมุกดาหาร ยุทธศาสตร์ที่ 5 เสริมสร้างการศึกษาที่มีมาตรฐานสากล

**2. ยุทธศาสตร์การส่งเสริมคุณภาพชีวิตและการบริหารบ้านเมืองที่ดี**

**2.2 แผนงาน การศึกษา**

| ที่ | โครงการพัฒนา                             | วัตถุประสงค์   | เป้าหมาย<br>(ผลผลิตของ<br>โครงการ)   | งบประมาณ      |             |               |               |               | ชี้วัด<br>(KPI)          | ผลลัพธ์ที่คาดว่าจะได้รับ                            | ผู้รับผิดชอบ |
|-----|--|--|--------------------------------------|---------------|-------------|---------------|---------------|---------------|--------------------------|---|--------------|
|     |  |  |                                      | 2566<br>(บาท) | 2567<br>บาท | 2568<br>(บาท) | 2569<br>(บาท) | 2570<br>(บาท) |                          |   |              |
| 1   | อาหารกลางวันโรงเรียน                     | -เพื่อให้เด็กได้รับสารอาหารถูกต้องครบถ้วนตามหลักโภชนาการ | ศพด.,โรงเรียนในเขตพื้นที่ ต.ร่มเกล้า | 1,520,000     | 1,520,000   | 1,600,000     | 1,600,000     | 1,600,000     | จำนวนเด็กเล็ก,เด็กปฐมวัย | เด็กเล็ก,เด็กนักเรียนเจริญเติบโตสมวัย               | สำนักปลัด    |
| 2   | อาหารเสริม (นม)                          | -เพื่อให้เด็กได้รับสารอาหารจากการดื่มน้ำ                 | ศพด.,โรงเรียนในเขตพื้นที่ ต.ร่มเกล้า | 500,000       | 500,000     | 500,000       | 500,000       | 500,000       | จำนวนเด็กเล็ก,เด็กปฐมวัย | เด็กเล็ก,เด็กนักเรียนเจริญเติบโตสมวัย               | สำนักปลัด    |
| 3   | กิจกรรมส่งเสริมพัฒนาการเด็ก 4 ด้าน       | -เพื่อให้เด็กได้รับการพัฒนาสมวัย                         | ศพด. 2 แห่ง                          | 20,000        | 20,000      | 30,000        | 30,000        | 30,000        | จำนวนเด็กเล็ก            | เด็กได้รับการพัฒนาสมวัย                             | สำนักปลัด    |
| 4   | เรียนรู้สู่โลกกว้าง                      | -เพื่อเสริมสร้างประสบการณ์ชีวิต                          | เด็กเล็ก/ผู้ปกครอง                   | 50,000        | 50,000      | 50,000        | 50,000        | 50,000        | จำนวนเด็กและผู้ปกครอง    | เด็กได้เรียนรู้จากประสบการณ์จริง                    | สำนักปลัด    |
| 5   | อบรมคัดกรองและส่งเสริมพัฒนาการเด็กปฐมวัย | -เพื่อพัฒนาความรู้ผู้ปกครอง และส่งเสริมพัฒนาการในเด็ก    | เด็ก/ผู้ปกครอง                       | 10,000        | 10,000      | 10,000        | 10,000        | 10,000        | จำนวนเด็กและผู้ปกครอง    | ผู้ปกครองมีความรู้ความเข้าใจพฤติกรรมและพัฒนาการเด็ก | สำนักปลัด    |

| ที่ | โครงการพัฒนา  | วัตถุประสงค์   | เป้าหมาย<br>(ผลผลิตของ<br>โครงการ)  | งบประมาณ      |             |               |               |               | ชี้วัด<br>(KPI)            | ผลลัพธ์ที่คาดว่าจะได้รับ                  | ผู้รับผิดชอบ |
|-----|---|--|---|---------------|-------------|---------------|---------------|---------------|----------------------------|---|--------------|
|     |   |  |   | 2566<br>(บาท) | 2567<br>บาท | 2568<br>(บาท) | 2569<br>(บาท) | 2570<br>(บาท) |                            |   |              |
| 6   | ส่งเสริมสุขภาพอนามัยและความปลอดภัยของผู้เรียน           | -เพื่อเสริมสร้างวินัยการเรียนการเล่นที่ถูกต้อง   | ศพด. 2 แห่ง   | 20,000        | 20,000      | 20,000        | 20,000        | 20,000        | จำนวนเด็กเล็ก              | เด็กมีวินัย สะอาด เรียน เล่นปลอดภัย       | สำนักปลัด    |
| 7   | ก่อสร้างรั้วศูนย์พัฒนาเด็กเล็กบ้านค่านางโกล             | -เพื่อเป็นแนวเขตและสร้างความปลอดภัย  | รั้วคอนกรีตบล็อก  | 82,000        | -           | -             | -             | -             | ความยาวรั้ว                | มีแนวเขตชัดเจน และ ศพด. มีความปลอดภัย     | สำนักปลัด    |
| 8   | วันเด็กแห่งชาติ   | -เพื่อให้ความสำคัญกับเด็ก และให้เด็ก ๆ ได้กล้าแสดงออกอย่างเหมาะสม                      | เด็กในเขตพื้นที่  | 50,000        | 50,000      | 50,000        | 50,000        | 50,000        | จำนวนผู้เข้าร่วมโครงการ    | -เด็กได้แสดงออก มีความรู้รักสามัคคี       | -สำนักปลัด   |
| 9   | ส่งเสริมทันตสุขภาพในศูนย์พัฒนาเด็กเล็ก                  | -เพื่อเสริมสร้างอนามัยช่องปาก  | ศพด.  | 20,000        | 20,000      | 20,000        | 20,000        | 20,000        | จำนวนเด็ก                  | เด็กเล็กมีอนามัยช่องปากที่ดีครบ 100%      | สำนักปลัด    |
| 10  | สนามเด็กเล่นสร้างปัญญา                                  | -เพื่อเสริมสร้างพัฒนาการเด็ก   | สนามเด็กเล่น 2 แห่ง   | -             | 200,000     | -             | -             | -             | จำนวนสนามเด็กเล่น          | เด็กเล็กมีพัฒนาการเติบโตสมวัย             | สำนักปลัด    |
| 11  | ให้ทุนการศึกษาแก่เด็กนักเรียนผู้ยากจน หรือ ผู้ด้อยโอกาส | -เพื่อช่วยเหลือค่าใช้จ่ายในการศึกษาของนักเรียนเรียนดี ซึ่งเป็นผู้ยากจนหรือผู้ด้อยโอกาส | นักเรียนยากจน/ด้อยโอกาสในระดับประถม-มัธยม ในตำบล ร่มเกล้า จำนวน 50 คน ๆ ละ 1,000 บาท/ปี | 50,000        | 50,000      | 50,000        | 50,000        | 50,000        | จำนวนนักเรียนกลุ่มเป้าหมาย | นร.ได้รับการช่วยเหลือค่าใช้จ่ายในการศึกษา | สำนักปลัด    |

| ที่ | โครงการพัฒนา   | วัตถุประสงค์   | เป้าหมาย<br>(ผลผลิตของ<br>โครงการ) | งบประมาณ      |             |               |               |               | ชี้วัด<br>(KPI)                        | ผลลัพธ์ที่คาดว่าจะได้รับ  | ผู้รับผิดชอบ |
|-----|--|--|------------------------------------|---------------|-------------|---------------|---------------|---------------|--|---|--------------|
|     |  |  |                                    | 2566<br>(บาท) | 2567<br>บาท | 2568<br>(บาท) | 2569<br>(บาท) | 2570<br>(บาท) |  |   |              |
| 12  | ก่อสร้างรางระบายน้ำรอบ<br>ศพด.บ้านหนองนกเขียน        | เพื่อให้มีน้ำระบายได้<br>สะดวก   | รางระบายน้ำ                        | -             | 200,000     | -             | -             | -             | ความยาวราง                             | น้ำเสียน้ำทิ้ง<br>ไหลได้สะดวก   | สำนักปลัด    |
| 13  | อนุรักษ์พลังงานและใช้<br>ประโยชน์จากพลังงาน<br>ทดแทน | -เพื่อปลูกจิตสำนึก<br>การอนุรักษ์<br>พลังงาน, เพื่อประ<br>หยัดพลังงานไฟฟ้า           | ร.ร.บ้านนิคมร่ม<br>เกล้า           | 20,000        | 20,000      | 20,000        | 20,000        | 20,000        | จำนวน นร.                              | นร.ตระหนักรู้<br>ประหยัด<br>พลังงานใน<br>ชีวิตประจำวัน                          | สำนักปลัด    |
| 14  | ค่ายภาษาอังกฤษพาเพลิน<br>(English Camp Fun)          | -เพื่อพัฒนาทักษะ<br>ภาษาอังกฤษ<br>-เพื่อพัฒนา<br>ผลสัมฤทธิ์ทางการ<br>เรียนภาษาอังกฤษ | อุดหนุน ร.ร.บ้าน<br>หนองนกเขียน    | 12,000        | 12,000      | 12,000        | 12,000        | 12,000        | จำนวนนักเรียน<br>กลุ่มเป้าหมาย<br>(คน) | นร.มีทักษะการ<br>ฟัง การอ่าน<br>ภาษาอังกฤษดี<br>ขึ้น                            | สำนักปลัด    |
| 15  | ค่ายสื่อเทคโนโลยีเพื่อการ<br>สื่อสาร (ICT)           | เพื่อพัฒนาทักษะ<br>ผู้เรียนด้านการใช้<br>สื่อเทคโนโลยี                               | อุดหนุน ร.ร.บ้าน<br>ค่านางโกล      | 25,000        | 25,000      | 25,000        | 25,000        | 25,000        | จำนวนนักเรียน<br>กลุ่มเป้าหมาย<br>(คน) | นร.มีทักษะ<br>ความรู้การใช้<br>เทคโนโลยีใน<br>การสื่อสาร<br>อย่าง<br>สร้างสรรค์ | สำนักปลัด    |
| 16  | ค่ายศิลปะ  | -เพื่อพัฒนาทักษะ<br>ด้านศิลปะแก่<br>ผู้เรียน   | อุดหนุน ร.ร.บ้าน<br>ค่านางโกล      | 25,000        | 25,000      | 25,000        | 25,000        | 25,000        | จำนวน นร.<br>กลุ่มเป้าหมาย<br>(คน)     | ผู้เรียนมีทักษะ<br>ด้านศิลปะ<br>เพิ่มขึ้น                                       | สำนักปลัด    |
| 17  | ค่ายวิชาการ  | เพื่อพัฒนาทักษะ<br>ด้านภาษาแก่ผู้เรียน   | อุดหนุน ร.ร.บ้าน<br>ค่านางโกล      | 25,000        | 25,000      | 25,000        | 25,000        | 25,000        | จำนวน นร.<br>กลุ่มเป้าหมาย<br>(คน)     | นักเรียนมี<br>ทักษะวิชาการ<br>เพิ่มขึ้น   | สำนักปลัด    |

| ที่            | โครงการพัฒนา                           | วัตถุประสงค์                                | เป้าหมาย<br>(ผลผลิตของ<br>โครงการ) | งบประมาณ      |             |               |               |               | ชี้วัด<br>(KPI)              | ผลลัพธ์ที่คาดว่าจะได้รับ            | ผู้รับผิดชอบ |
|----------------|--|---|------------------------------------|---------------|-------------|---------------|---------------|---------------|------------------------------|-------------------------------------|--------------|
|                |  |   |                                    | 2566<br>(บาท) | 2567<br>บาท | 2568<br>(บาท) | 2569<br>(บาท) | 2570<br>(บาท) |                              |                                     |              |
| 18             | ค่ายสื่อเทคโนโลยีเพื่อการสื่อสาร (ITC) | -เพื่อพัฒนาทักษะการเรียนรู้สื่อสารเทคโนโลยี | อุดหนุน ร.ร.บ้านค่านางโอก          | 30,000        | 30,000      | 30,000        | 30,000        | 30,000        | จำนวน นร. กลุ่มเป้าหมาย (คน) | นร.พัฒนาตนมากขึ้น ใช้สื่อสร้างสรรค์ | สำนักปลัด    |
| รวม 18 โครงการ |  |   |                                    | 2,459,000     | 2,777,000   | 2,467,000     | 2,467,000     | 2,467,000     |                              |                                     |              |

ก.ยุทธศาสตร์จังหวัดที่ 4 การพัฒนาคนและสังคมเพื่อยกระดับคุณภาพชีวิต

ข.ยุทธศาสตร์การพัฒนาขององค์กรปกครองส่วนท้องถิ่นในเขตจังหวัดมุกดาหาร ยุทธศาสตร์ที่ 1 เสริมสร้างเมืองน่าอยู่

2. ยุทธศาสตร์การส่งเสริมคุณภาพชีวิตและการบริหารบ้านเมืองที่ดี

2.3 แผนงาน สาธารณสุข

| ที่ | โครงการพัฒนา  | วัตถุประสงค์   | เป้าหมาย<br>(ผลผลิตของ<br>โครงการ) | งบประมาณ      |             |               |               |               | ชี้วัด<br>(KPI)                 | ผลลัพธ์ที่คาดว่าจะได้รับ                                 | ผู้รับผิดชอบ |
|-----|---|--|------------------------------------|---------------|-------------|---------------|---------------|---------------|---------------------------------|--|--------------|
|     |   |  |                                    | 2566<br>(บาท) | 2567<br>บาท | 2568<br>(บาท) | 2569<br>(บาท) | 2570<br>(บาท) |                                 |  |              |
| 1   | รณรงค์ป้องกันโรคระบาด<br>สัตว์เลี้ยง  | -เพื่อสร้างความรู้<br>ความรู้เฝ้าระวังการ<br>ระบาดของโรค       | รณรงค์ให้ความรู้<br>7 หมู่บ้าน     | 20,000        | 20,000      | 20,000        | 20,000        | 20,000        | จำนวนหมู่บ้าน                   | ชุมชนหมู่บ้าน<br>ปลอดโรค<br>ระบาดในสัตว์                 | สำนักปลัด    |
| 2   | สัตว์ปลอดโรคคน<br>ปลอดภัยจากโรคพิษสุนัข<br>บ้าตามพระปณิธานศาสตรา<br>จารย์ ดร.สมเด็จพะเจ้า<br>น้องนางเธอ เจ้าฟ้าจุฬา<br>ภรณวลัยลักษณ์ อัครราช<br>กุมารี กรมพระศรีสวาง<br>ควัฒน วรขัตติยราชนารี | -เพื่อป้องกันและ<br>แก้ไขปัญหาโรคพิษ<br>สุนัขบ้า               | ฉีดวัคซีนสุนัข-<br>แมว 7 หมู่บ้าน  | 30,000        | 30,000      | 30,000        | 30,000        | 30,000        | จำนวนสุนัข<br>และแมว            | ชุมชนปลอด<br>โรคพิษสุนัขบ้า                              | สำนักปลัด    |
| 3   | สำรวจข้อมูลจำนวนสัตว์<br>และขึ้นทะเบียนสัตว์ ตาม<br>โครงการสัตว์ปลอดโรคคน<br>ปลอดภัยจากโรคพิษสุนัข<br>บ้า ตามพระปณิธานฯ   | -เพื่อให้ได้ข้อมูล<br>สัตว์เลี้ยงที่ถูกต้อง<br>และเป็นปัจจุบัน | สุนัข-แมว 7<br>หมู่บ้าน            | 8,000         | 8,000       | 8,000         | 8,000         | 8,000         | จำนวนสุนัข<br>และแมว            | มีข้อมูลสุนัข<br>และแมวที่ทุก<br>ต้องและเป็น<br>ปัจจุบัน | สำนักปลัด    |
| 4   | โครงการพระราชดำริ ด้าน<br>สาธารณสุข   | -เพื่อเสริมสร้าง<br>คุณภาพชีวิต สุข<br>ภาวะประชาชน<br>และชุมชน | อบรม กม./อสม.<br>7 หมู่บ้าน        | 140,000       | 140,000     | 140,000       | 140,000       | 140,000       | จำนวน<br>ผู้เข้าร่วม<br>โครงการ | คณะกรรมการ<br>หมู่บ้าน/อสม.มี<br>ความรู้ความ<br>เข้าใจ   |              |

| ที่ | โครงการพัฒนา                                     | วัตถุประสงค์  | เป้าหมาย<br>(ผลผลิตของ<br>โครงการ) | งบประมาณ      |             |               |               |               | ชี้วัด<br>(KPI)                 | ผลลัพธ์ที่คาดว่าจะได้รับ  | ผู้รับผิดชอบ |
|-----|--|---|------------------------------------|---------------|-------------|---------------|---------------|---------------|---------------------------------|---|--------------|
|     |  |   |                                    | 2566<br>(บาท) | 2567<br>บาท | 2568<br>(บาท) | 2569<br>(บาท) | 2570<br>(บาท) |                                 |   |              |
| 5   | การแข่งขันกีฬาต้านภัยยาเสพติดและโรคเอดส์ประจำปี  | -เพื่อให้เด็กและเยาวชนในพื้นที่ใช้เวลาว่างให้เกิดประโยชน์ ห่างไกลยาเสพติด | จัดการแข่งขันกีฬาภายในตำบล         | 100,000       | 100,000     | 100,000       | 100,000       | 100,000       | จำนวนผู้เข้าร่วมโครงการ         | เด็ก เยาวชน มีสุขภาพสมบูรณ์ แข็งแรง ไม่ยุ่งเกี่ยวกับยาเสพติด                          |              |
| 6   | ป้องกันและแก้ไขปัญหาเอดส์และเพศสัมพันธ์แก่เยาวชน | -เพื่อเสริมสร้างความรู้ความเข้าใจโรคติดต่อจากเพศสัมพันธ์                  | นักเรียนในตำบล ร่มเกล้า            | 30,000        | 30,000      | 30,000        | 30,000        | 30,000        | จำนวนนักเรียนที่เข้าร่วมโครงการ | ผู้เข้าร่วมโครงการมีความรู้ความเข้าใจ และรู้จักป้องกันตนเองจากโรคติดต่อทางเพศสัมพันธ์ | สำนักปลัด    |
| 7   | ป้องกันและควบคุมโรคไข้เลือดออกแบบบูรณาการ        | เพื่อป้องกันและแก้ไขปัญหาไข้เลือดออก                                      | อุดหนุน รพ.สต.                     | 80,000        | 80,000      | 80,000        | 80,000        | 80,000        | อัตราการระบาดลดลง               | ชุมชนปลอดโรคไข้เลือดออก   | สำนักปลัด    |
| 8   | เยาวชนรุ่นใหม่ห่างไกลยาเสพติด                    | -เพื่อเสริมสร้างความรู้ความเข้าใจพิษภัยของยาเสพติด                        | อบรมเด็กนักเรียน                   | 30,000        | 30,000      | 30,000        | 30,000        | 30,000        | จำนวนผู้เข้าร่วมโครงการ         | ปัญหายาเสพติดในชุมชน ผู้เสพรายใหม่ น้อยลง   | สำนักปลัด    |
| 9   | เดิน-วิ่ง เพื่อสุขภาพ                            | -เพื่อส่งเสริมการออกกำลังกาย  | ประชาชนทุกภาคส่วน 7 หมู่บ้าน       | 30,000        | 30,000      | 30,000        | 30,000        | 30,000        | จำนวนผู้เข้าร่วมกิจกรรม (คน)    | ประชาชนมีสุขภาพร่างกายสมบูรณ์ แข็งแรง   | สำนักปลัด    |



| ที่ | โครงการพัฒนา   | วัตถุประสงค์   | เป้าหมาย<br>(ผลผลิตของ<br>โครงการ)       | งบประมาณ      |             |               |               |               | ชี้วัด<br>(KPI)              | ผลลัพธ์ที่คาดว่าจะได้รับ   | ผู้รับผิดชอบ |
|-----|--|--|--|---------------|-------------|---------------|---------------|---------------|------------------------------|--|--------------|
|     |  |  |  | 2566<br>(บาท) | 2567<br>บาท | 2568<br>(บาท) | 2569<br>(บาท) | 2570<br>(บาท) |                              |  |              |
| 10  | วิถีชีวิตใหม่ภายใต้การระบาดของโรคอุบัติใหม่ (COVID-19) | -เพื่อเสริมสร้างความรู้ความเข้าใจแนวทางการดำรงชีวิตในสภาวะการเกิดโรคระบาดร้ายแรง | ฝึกอบรมประชาชนทั่วไป 1 ครั้ง จำนวน 70 คน | 50,000        | -           | -             | -             | -             | จำนวนผู้เข้าร่วมโครงการ (คน) | ประชาชนมีความรู้ใช้ชีวิตเฝ้าระวังป้องกันตนเองในสถานการณ์ระบาดของโรค                                    | สำนักปลัด    |
| 11  | การฝึกอบรมปฐมพยาบาลและปฏิบัติการแพทย์ขั้นพื้นฐาน (EMR) | -เพื่อเสริมสร้างความรู้ ทักษะผู้ปฏิบัติงานการแพทย์ฉุกเฉินขั้นต้น                 | ฝึกอบรมบุคลากร/อสม./อปพร. จำนวน 30 คน    | 50,000        | -           | -             | -             | -             | จำนวนผู้เข้าร่วมโครงการ (คน) | ผู้ปฏิบัติงานการแพทย์ฉุกเฉินมีความรู้ทักษะการแพทย์ฉุกเฉินเบื้องต้น ปฏิบัติหน้าที่ได้อย่างมีประสิทธิภาพ | สำนักปลัด    |
| รวม |  | 11 โครงการ   |  | 568,000       | 468,000     | 468,000       | 468,000       | 468,000       |                              |  |              |

ก.ยุทธศาสตร์จังหวัดที่ 4 การพัฒนาคนและสังคมเพื่อยกระดับคุณภาพชีวิต

ข.ยุทธศาสตร์การพัฒนาขององค์กรปกครองส่วนท้องถิ่นในเขตจังหวัดมุกดาหาร ยุทธศาสตร์ที่ 1 เสริมสร้างเมืองน่าอยู่

**2. ยุทธศาสตร์การส่งเสริมคุณภาพชีวิตและการบริหารบ้านเมืองที่ดี**

**2.4 แผนงาน สังคมสงเคราะห์**

| ที่                  | โครงการพัฒนา            | วัตถุประสงค์  | เป้าหมาย<br>(ผลผลิตของ<br>โครงการ) | งบประมาณ         |                  |                  |                  |                  | ชี้วัด<br>(KPI)            | ผลลัพธ์ที่คาดว่าจะได้รับ                | ผู้รับผิดชอบ |
|----------------------|-------------------------|---|------------------------------------|------------------|------------------|------------------|------------------|------------------|----------------------------|---|--------------|
|                      |                         |   |                                    | 2566<br>(บาท)    | 2567<br>บาท      | 2568<br>(บาท)    | 2569<br>(บาท)    | 2570<br>(บาท)    |                            |   |              |
| 1                    | เบี้ยยังชีพผู้สูงอายุ   | -เพื่อสงเคราะห์<br>ช่วยเหลือสวัสดิการ<br>ผู้สูงอายุ   | ผู้สูงอายุ 7<br>หมู่บ้าน           | 4,100,000        | 4,100,000        | 4,200,000        | 4,200,000        | 4,300,000        | จำนวนผู้สูงอายุ<br>(คน)    | ผู้สูงอายุมี<br>คุณภาพชีวิตดี<br>ขึ้น   | สำนักปลัด    |
| 2                    | เบี้ยยังชีพผู้พิการ     | -เพื่อสงเคราะห์<br>ช่วยเหลือสวัสดิการ<br>ผู้พิการ     | ผู้พิการ 7<br>หมู่บ้าน             | 1,320,000        | 1,320,000        | 1,350,000        | 1,350,000        | 1,350,000        | จำนวนผู้พิการ<br>(คน)      | ผู้พิการมี<br>คุณภาพชีวิตดี<br>ขึ้น     | สำนักปลัด    |
| 3                    | เบี้ยยังชีพผู้ป่วยเอดส์ | -เพื่อสงเคราะห์<br>ช่วยเหลือสวัสดิการ<br>ผู้ป่วยเอดส์ | ผู้ป่วยเอดส์                       | 30,000           | 30,000           | 30,000           | 30,000           | 30,000           | จำนวนผู้ป่วย<br>เอดส์ (คน) | ผู้ป่วยเอดส์มี<br>คุณภาพชีวิตดี<br>ขึ้น | สำนักปลัด    |
| <b>รวม 3 โครงการ</b> |                         |   |                                    | <b>5,450,000</b> | <b>5,450,000</b> | <b>5,580,000</b> | <b>5,580,000</b> | <b>5,680,000</b> |                            |   |              |

ก.ยุทธศาสตร์จังหวัดที่ 4 การพัฒนาคนและสังคมเพื่อยกระดับคุณภาพชีวิต

ข.ยุทธศาสตร์การพัฒนาขององค์กรปกครองส่วนท้องถิ่นในเขตจังหวัดมุกดาหาร ยุทธศาสตร์ที่ 1 เสริมสร้างเมืองน่าอยู่

**2. ยุทธศาสตร์การส่งเสริมคุณภาพชีวิตและการบริหารบ้านเมืองที่ดี**

**2.5 แผนงาน เคหะและชุมชน**

| ที่        | โครงการพัฒนา                                    | วัตถุประสงค์                        | เป้าหมาย<br>(ผลผลิตของ<br>โครงการ)   | งบประมาณ      |             |               |               |               | ชี้วัด<br>(KPI)  | ผลลัพธ์ที่คาดว่าจะได้รับ                | ผู้รับผิดชอบ |
|------------|---|-------------------------------------|--------------------------------------|---------------|-------------|---------------|---------------|---------------|------------------|---|--------------|
|            |   |                                     |                                      | 2566<br>(บาท) | 2567<br>บาท | 2568<br>(บาท) | 2569<br>(บาท) | 2570<br>(บาท) |                  |   |              |
| 1          | ขยายติดตั้งไฟส่องทางหมู่บ้าน เทศบาลตำบลร่มเกล้า | เพื่อความปลอดภัยในชีวิตและทรัพย์สิน | ไฟส่องทาง                            | 100,000       | 100,000     | 100,000       | 100,000       | 100,000       | จำนวนชุดโคมไฟ    | ประชาชนมีความปลอดภัยในชีวิตและทรัพย์สิน | กองช่าง      |
| 2          | ติดตั้งไฟสัญญาณเตือน จุดเสี่ยงทางแยกทางร่วม     | เพื่อความปลอดภัยในการใช้รถใช้ถนน    | ติดตั้งไฟสัญญาณ/ไฟกระพริบ 7 หมู่บ้าน | 80,000        | -           | -             | -             | -             | จำนวนชุดไฟสัญญาณ | ลดอัตรา/ลดอุบัติเหตุจากการใช้รถใช้ถนน   | กองช่าง      |
| <b>รวม</b> |   | <b>2</b>                            | <b>โครงการ</b>                       | 180,000       | 100,000     | 100,000       | 100,000       | 100,000       |                  |   |              |

ก.ยุทธศาสตร์จังหวัดที่ 6 การเสริมสร้างความมั่นคงชายแดน

ข.ยุทธศาสตร์การพัฒนาขององค์กรปกครองส่วนท้องถิ่นในเขตจังหวัดมุกดาหาร ยุทธศาสตร์ที่ 1 เสริมสร้างเมืองน่าอยู่

2. ยุทธศาสตร์การส่งเสริมคุณภาพชีวิตและการบริหารบ้านเมืองที่ดี

2.6 แผนงาน สร้างความเข้มแข็งชุมชน

| ที่ | โครงการพัฒนา   | วัตถุประสงค์  | เป้าหมาย<br>(ผลผลิตของ<br>โครงการ)          | งบประมาณ      |             |               |               |               | ชี้วัด<br>(KPI)         | ผลลัพธ์ที่คาดว่าจะได้รับ                                       | ผู้รับผิดชอบ |
|-----|--|---|---|---------------|-------------|---------------|---------------|---------------|-------------------------|--|--------------|
|     |  |   |   | 2566<br>(บาท) | 2567<br>บาท | 2568<br>(บาท) | 2569<br>(บาท) | 2570<br>(บาท) |                         |  |              |
| 1   | ประชาคมทบทวนปรับปรุงเพิ่มเติมแผนพัฒนา                      | -เพื่อเสริมสร้างความรู้ประชาคมเกี่ยวกับการจัดทำแผนพัฒนา<br>-เพื่อให้แผนพัฒนาท้องถิ่นทันสมัยเป็นปัจจุบัน | อบรม/ประชาคม                                | 30,000        | 30,000      | 30,000        | 30,000        | 30,000        | จำนวนผู้เข้าร่วมโครงการ | ท้องถิ่นมีแผนพัฒนาที่ดีโดยกระบวนการมีส่วนร่วมจากทุกภาคส่วน     | สำนักปลัด    |
| 2   | ส่งเสริม สนับสนุนกลุ่มผู้ผลิต/ทอผ้าฝ้าย                    | - เพื่อให้ประชาชนมีอาชีพเสริมเพิ่มรายได้  | กลุ่มผู้ผลิตฝ้าย                            | 10,000        | 10,000      | 10,000        | 10,000        | 10,000        | จำนวนสมาชิก             | - ประชาชนมีรายได้เพิ่มขึ้น<br>- มีอาชีพที่มั่นคงพึ่งพาตนเองได้ | - สำนักปลัด  |
| 3   | ส่งเสริมสนับสนุนกลุ่มทำไส้กรอกสมุนไพร-ขนมนางเล็ด หมู่ที่ 6 | เพื่อส่งเสริมให้ประชาชนมีรายได้เพิ่ม  | กลุ่มทำไส้กรอก-ขนมนางเล็ด                   | 10,000        | 10,000      | 10,000        | 10,000        | 10,000        | จำนวนสมาชิก             | สมาชิกมีรายได้เพิ่มขึ้น  | สำนักปลัด    |
| 4   | ฝึกอบรมอาชีพระยะสั้นกลุ่มสตรี/แม่บ้าน                      | - เพื่อให้ประชาชนมีอาชีพเสริมเพิ่มรายได้  | ฝึกอบรมประชาชนทั่วไป ปีละ 1 รุ่น ๆ ละ 70 คน | 100,000       | 100,000     | 100,000       | 100,000       | 100,000       | ผู้เข้าอบรม/คน          | - ประชาชนมีรายได้เพิ่มขึ้น<br>- มีอาชีพที่มั่นคงพึ่งพาตนเองได้ | - สำนักปลัด  |

| ที่ | โครงการพัฒนา  | วัตถุประสงค์  | เป้าหมาย<br>(ผลผลิตของ<br>โครงการ) | งบประมาณ      |             |               |               |               | ชี้วัด<br>(KPI)             | ผลลัพธ์ที่คาดว่าจะได้รับ  | ผู้รับผิดชอบ            |
|-----|---|---|------------------------------------|---------------|-------------|---------------|---------------|---------------|-----------------------------|---|-------------------------|
|     |   |   |                                    | 2566<br>(บาท) | 2567<br>บาท | 2568<br>(บาท) | 2569<br>(บาท) | 2570<br>(บาท) |                             |   |                         |
| 5   | ฝึกอบรมอาชีพพระยะสัน<br>สำหรับเด็กและเยาวชน   | -เพื่อส่งเสริมพัฒนา<br>อาชีพให้แก่เด็กและ<br>เยาวชน   | เด็กและเยาวชน<br>จำนวน 70 คน       | 100,000       | 100,000     | 100,000       | 100,000       | 100,000       | จำนวนกลุ่มเป้าหมาย          | -ผู้ฝึกอบรมนำ<br>ความไป<br>ประกอบอาชีพ<br>และมีรายได้<br>เลี้ยงชีพ                    | -สำนักปลัด              |
| 6   | ฝึกอบรมอาชีพอาชีพพระยะ<br>สันสำหรับผู้พิการ   | -เพื่อพัฒนาสร้าง<br>อาชีพและรายได้<br>ให้กับผู้พิการ  | ผู้พิการ จำนวน<br>50 คน            | 100,000       | 100,000     | 100,000       | 100,000       | 100,000       | จำนวนกลุ่มเป้าหมาย          | -ผู้ฝึกอบรมนำ<br>ความไป<br>ประกอบอาชีพ<br>และมีรายได้<br>เลี้ยงชีพ                    | -สำนักปลัด              |
| 7   | เศรษฐกิจพอเพียง เกษตร<br>ผสมผสานตามแนว<br>พระราชดำริ  | -เพื่อส่งเสริมให้<br>ประชาชนนำหลัก<br>เศรษฐกิจพอเพียง<br>มาใช้ประกอบ<br>อาชีพ                         | ประชาชนทั่วไป/<br>เกษตรกร          | 100,000       | -           | -             | -             | -             | จำนวนกลุ่ม<br>เป้าหมาย      | -เกษตรกรนำ<br>หลักปรัชญา<br>เศรษฐกิจ<br>พอเพียงมาใช้<br>ในการประกอบ<br>อาชีพเพิ่มขึ้น | -สำนักปลัด              |
| 8   | จัดทำ/ติดตั้งป้ายจราจร/<br>ป้ายบอกทาง ไปสถานที่<br>สำคัญ ๆ                                  | - เพื่อความเป็น<br>ระเบียบ ส่งเสริม<br>การท่องเที่ยว  | ป้ายจราจร/<br>ป้ายบอกทาง           | 80,000        | -           | -             | -             | -             | จำนวน ป้าย                  | - ชุมชนเป็น<br>ระเบียบ  | - กองช่าง               |
| 9   | จัดตั้งศูนย์เรียนรู้หรือศูนย์<br>ถ่ายทอด<br>เทคโนโลยีการเกษตรอินทรีย์<br>เทศบาลตำบลร่มเกล้า | -เพื่อให้ประชาชนมี<br>ศูนย์ศึกษา แหล่ง<br>เรียนรู้ หรือศูนย์<br>ถ่ายทอดเทคโนโลยี<br>การ เกษตรอินทรีย์ | ศูนย์เรียนรู้                      | -             | 300,000     | -             | -             | -             | จำนวนผู้ใช้<br>บริการศูนย์ฯ | -เกษตรกรมี<br>แหล่งเรียนรู้<br>ศูนย์ศึกษา<br>ถ่ายทอด<br>เทคโนโลยี                     | -สำนักปลัด<br>- กองช่าง |

| ที่ | โครงการพัฒนา   | วัตถุประสงค์  | เป้าหมาย<br>(ผลผลิตของ<br>โครงการ)                        | งบประมาณ      |             |               |               |               | ชี้วัด<br>(KPI)         | ผลลัพธ์ที่คาดว่าจะได้รับ                                   | ผู้รับผิดชอบ |
|-----|--|---|---|---------------|-------------|---------------|---------------|---------------|-------------------------|--|--------------|
|     |  |   |   | 2566<br>(บาท) | 2567<br>บาท | 2568<br>(บาท) | 2569<br>(บาท) | 2570<br>(บาท) |                         |  |              |
| 10  | ฝึกอบรมสิทธิหน้าที่พลเมืองภายใต้รัฐธรรมนูญ การปกครองอันมีพระมหากษัตริย์ทรงเป็นประมุข | -เพื่อให้ผู้เข้าร่วมโครงการมีความรู้ความเข้าใจกฎหมาย สิทธิและหน้าที่พลเมือง | ฝึกอบรมคณะผู้บริหาร สมาชิกสภาฯ เจ้าหน้าที่และผู้นำท้องที่ | 30,000        | 30,000      | 30,000        | 30,000        | 30,000        | จำนวนผู้เข้าอบรม        | -กลุ่มเป้าหมายมีความรู้ความเข้าใจสิทธิและหน้าที่ตามกฎหมายฯ | -สำนักปลัด   |
| 11  | สนับสนุนสภาเด็กและเยาวชนตำบลร่มเกล้า   | -เพื่อให้การสนับสนุนสภาเด็กและเยาวชนตำบลร่มเกล้า                            | อุดหนุนกิจการสภาเด็กฯ                                     | 20,000        | 20,000      | 20,000        | 20,000        | 20,000        | จำนวนกลุ่มเป้าหมาย      | ลด ปัญหาเด็กและเยาวชน                                      | -สำนักปลัด   |
| 12  | ติดตั้งสัญญาณไฟกระพริบ/ไฟเตือนจุดเสี่ยงทางแยกทางร่วม                                 | -เพื่อป้องกันการเกิดอุบัติเหตุ  | ไฟกระพริบ/ไฟเตือน   | 200,000       | -           | -             | -             | -             | สถิติอุบัติเหตุลดลง     | -ประชาชนมีความปลอดภัยในการใช้รถใช้ถนน                      | -กองช่าง     |
| 13  | ส่งเสริมสนับสนุนการดำเนินงานกองทุนสวัสดิการชุมชน                                     | -เพื่อให้ประชาชนมีกองทุนสวัสดิการชุมชน สามารถช่วยเหลือเกื้อกูลกันได้        | กองทุนสวัสดิการชุมชน                                      | -             | 120,000     | -             | -             | -             | จำนวนสมาชิก             | -ประชาชนมีสวัสดิการช่วยเหลือดูแลซึ่งกันและกันได้           | -สำนักปลัด   |
| 14  | สร้างทัศนคติแลจิตสำนึกในการอยู่ร่วมกันอย่างสมานฉันท์                                 | -เพื่อสร้างความรักสามัคคีของคนในชุมชน                                       | ฝึกอบรมประชาชนทั่วไป 1 รุ่น                               | 30,000        | 30,000      | 30,000        | 30,000        | 30,000        | จำนวนผู้เข้าร่วมโครงการ | -ชุมชนเข้มแข็งรักสามัคคี                                   | -สำนักปลัด   |
| 15  | ส่งเสริมสนับสนุนการดำเนินงานกองทุนสวัสดิการชุมชน                                     | -เพื่อให้ประชาชนมีกองทุนสวัสดิการชุมชน                                      | กองทุนสวัสดิการชุมชน                                      | 70,000        | 70,000      | 70,000        | 70,000        | 70,000        | จำนวนสมาชิก             | -ประชาชนมีสวัสดิการชุมชน                                   | -สำนักปลัด   |

| ที่                   | โครงการพัฒนา   | วัตถุประสงค์  | เป้าหมาย<br>(ผลผลิตของ<br>โครงการ) | งบประมาณ       |                  |                |                |                | ชี้วัด<br>(KPI)    | ผลลัพธ์ที่คาดว่าจะได้รับ   | ผู้รับผิดชอบ |
|-----------------------|--|---|------------------------------------|----------------|------------------|----------------|----------------|----------------|--------------------|--|--------------|
|                       |  |   |                                    | 2566<br>(บาท)  | 2567<br>บาท      | 2568<br>(บาท)  | 2569<br>(บาท)  | 2570<br>(บาท)  |                    |  |              |
| 16                    | โรงเรียนผู้สูงอายุ   | -เพื่อส่งเสริมพัฒนาคุณภาพชีวิตผู้สูงอายุ เสริมสร้างสุขภาพกาย สุขภาพใจ                     | ผู้สูงอายุในตำบลร่มเกล้า           | 50,000         | 50,000           | 50,000         | 50,000         | 50,000         | จำนวนผู้สูงอายุ    | ผู้สูงอายุมีสุขภาพกายใจสมบูรณ์ ทำกิจกรรมสร้างสรรค์               | สำนักปลัด    |
| 17                    | กิจกรรมเชิดชู ยกย่องประชาชนจิตอาสา-จิตสาธารณะผู้บำเพ็ญประโยชน์เพื่อสังคมส่วนร่วม | -เพื่อสร้างขวัญและกำลังใจประชาชนจิตอาสาที่มีกำลังใจหมั่นทำความดี                          | ประชาชนทั่วไป/ชุมชน 7 หมู่บ้าน     | 20,000         | 20,000           | 20,000         | 20,000         | 20,000         | จำนวนประชาชน/ชุมชน | กลุ่มเป้าหมายมีกำลังใจทำความดี สร้างชุมชนน่าอยู่                 | สำนักปลัด    |
| 18                    | กิจกรรมเชิดชูเกียรติประชาชน-ชุมชนผู้ดำรงวิถีชีวิตตามหลักเศรษฐกิจพอเพียง          | -เพื่อสร้างขวัญและกำลังใจประชาชนหรือชุมชนที่น้อมนำหลักเศรษฐกิจพอเพียงมาใช้ในชีวิตประจำวัน | ประชาชนทั่วไป/ชุมชน 7 หมู่บ้าน     | 20,000         | 20,000           | 20,000         | 20,000         | 20,000         | จำนวนประชาชน/ชุมชน | กลุ่มเป้าหมายยึดมั่นดำรงชีพตามหลักเศรษฐกิจพอเพียง มีความเข้มแข็ง | สำนักปลัด    |
| <b>รวม 18 โครงการ</b> |  |   |                                    | <b>970,000</b> | <b>1,010,000</b> | <b>590,000</b> | <b>590,000</b> | <b>590,000</b> |                    |  |              |

ก.ยุทธศาสตร์จังหวัดที่ 1 การพัฒนาเกษตรกรรมและอุตสาหกรรมเพื่อเพิ่มมูลค่า

ข.ยุทธศาสตร์การพัฒนาขององค์กรปกครองส่วนท้องถิ่นในเขตจังหวัดมุกดาหาร ยุทธศาสตร์ที่ 7 เสริมสร้างการผลิต และการจัดการอาหารปลอดภัย

**2. ยุทธศาสตร์การส่งเสริมคุณภาพชีวิตและการบริหารบ้านเมืองที่ดี**

**2.7 แผนงาน การเกษตร**

| ที่ | โครงการพัฒนา   | วัตถุประสงค์  | เป้าหมาย<br>(ผลผลิตของ<br>โครงการ)    | งบประมาณ      |             |               |               |               | ชี้วัด<br>(KPI)   | ผลลัพธ์ที่คาดว่าจะได้รับ                                    | ผู้รับผิดชอบ |
|-----|--|---|---------------------------------------|---------------|-------------|---------------|---------------|---------------|-------------------|---|--------------|
|     |  |   |                                       | 2566<br>(บาท) | 2567<br>บาท | 2568<br>(บาท) | 2569<br>(บาท) | 2570<br>(บาท) |                   |   |              |
| 1   | ส่งเสริม สนับสนุนหมู่บ้าน<br>นวัตกรรมวีถีเศรษฐกิจพอเพียง             | -เพื่อให้ประชชนน้อม<br>นำหลักเศรษฐกิจ<br>พอเพียงมาเป็น<br>แนวทางดำเนินชีวิต | 7 หมู่บ้าน                            | 70,000        | 70,000      | 70,000        | 70,000        | 70,000        | จำนวน<br>หมู่บ้าน | เป็นหมู่บ้าน/<br>ตำบล<br>เศรษฐกิจ<br>พอเพียงที่<br>เข้มแข็ง | สำนักปลัด    |
| 2   | ศูนย์เรียนรู้เกษตร<br>ผสมผสาน ตามแนวทาง<br>เศรษฐกิจพอเพียง หมู่ที่ 4 | -เพื่อพัฒนาส่งเสริม<br>ศูนย์เรียนรู้ฯ                                       | ศูนย์เรียนรู้ฯ<br>บ้านหนองนก<br>เขียน | 30,000        | 30,000      | 30,000        | 30,000        | 30,000        | จำนวนพื้นที่      | เกษตรกรรมมีศูนย์<br>เรียนรู้ต้นแบบ                          | สำนักปลัด    |
| รวม |  | 2 โครงการ   |                                       | 100,000       | 100,000     | 100,000       | 100,000       | 100,000       |                   |   |              |



ก.ยุทธศาสตร์จังหวัดที่ 1 การพัฒนาเกษตรกรรมและอุตสาหกรรมเพื่อเพิ่มมูลค่า, ยุทธศาสตร์จังหวัดที่ 2 ประตุการค้าเชื่อมโยงอาเซียนสู่สากล  
 ข.ยุทธศาสตร์การพัฒนาขององค์กรปกครองส่วนท้องถิ่นในเขตจังหวัดมุกดาหาร ยุทธศาสตร์ที่ 2 เสริมสร้างเศรษฐกิจและการท่องเที่ยว

2. ยุทธศาสตร์การส่งเสริมคุณภาพชีวิตและการบริหารบ้านเมืองที่ดี

2.8 แผนงาน การพาณิชย์

| ที่                  | โครงการพัฒนา  | วัตถุประสงค์                                    | เป้าหมาย<br>(ผลผลิตของ<br>โครงการ) | งบประมาณ      |             |               |               |               | ชี้วัด<br>(KPI)      | ผลลัพธ์ที่คาดว่าจะได้รับ                              | ผู้รับผิดชอบ |
|----------------------|---|---|------------------------------------|---------------|-------------|---------------|---------------|---------------|----------------------|---|--------------|
|                      |   |   |                                    | 2566<br>(บาท) | 2567<br>บาท | 2568<br>(บาท) | 2569<br>(บาท) | 2570<br>(บาท) |                      |   |              |
| 1                    | อบรมการแปรรูปผลผลิต<br>ทางการเกษตรและ<br>ผลิตภัณฑ์ชุมชน | -เพื่อส่งเสริมการ<br>สร้างมูลค่าเพิ่ม<br>ผลผลิต | จัดอบรม ปีละ 1<br>รุ่น ๆ ละ 50 คน  | 100,000       | 100,000     | 100,000       | 100,000       | 100,000       | จำนวนผู้เข้า<br>อบรม | เกษตรกรมี<br>ทักษะพัฒนา<br>ฝีมือ สร้าง<br>รายได้เพิ่ม | สำนักปลัด    |
| <b>รวม 1 โครงการ</b> |   |   |                                    | 100,000       | 100,000     | 100,000       | 100,000       | 100,000       |                      |   |              |

ก.ยุทธศาสตร์จังหวัดที่ 6 การเสริมสร้างความมั่นคงชายแดน

ข.ยุทธศาสตร์การพัฒนาขององค์กรปกครองส่วนท้องถิ่นในเขตจังหวัดมุกดาหาร ยุทธศาสตร์ที่ 1 เสริมสร้างเมืองน่าอยู่

3. ยุทธศาสตร์การจัดระเบียบชุมชนและสังคม

3.1 แผนงาน การรักษาความสงบภายใน

| ที่ | โครงการพัฒนา  | วัตถุประสงค์  | เป้าหมาย<br>(ผลผลิตของ<br>โครงการ) | งบประมาณ      |             |               |               |               | ชี้วัด<br>(KPI)                               | ผลลัพธ์ที่คาดว่าจะได้รับ   | ผู้รับผิดชอบ |
|-----|---|---|------------------------------------|---------------|-------------|---------------|---------------|---------------|---|--|--------------|
|     |   |   |                                    | 2566<br>(บาท) | 2567<br>บาท | 2568<br>(บาท) | 2569<br>(บาท) | 2570<br>(บาท) |   |  |              |
| 1   | การช่วยเหลือบรรเทาทุกข์ผู้<br>ได้รับความเดือดร้อนจากสา<br>ธารณภัยต่าง ๆ | -เพื่อช่วยเหลือ<br>ประชาชนที่ได้รับ<br>ความเดือดร้อน<br>หรือได้รับ<br>ผลกระทบจากภัย<br>พิบัติทางธรรมชาติ      | ผู้ประสบภัยทั้ง 7<br>หมู่บ้าน      | 550,000       | 550,000     | 550,000       | 550,000       | 550,000       | ผู้ประสบ ภัย<br>ที่ได้รับ การ<br>ช่วย เหลือ   | -ประชาชนผู้<br>ประผู้ได้รับ<br>ความเดือดร้อน<br>หรือประสบภัย<br>ธรรมชาติได้รับ<br>การช่วยเหลือ<br>อย่างรวดเร็ว | -สำนักปลัด   |
| 2   | การอบรม ทบทวน<br>เจ้าหน้าที่กู้ชีพกู้ภัย                                | -เพื่อพัฒนาความรู้<br>ความสามารถ<br>เจ้าหน้าที่ อพปร.<br>ให้สามารถปฏิบัติ<br>หน้าที่ได้อย่างมี<br>ประสิทธิภาพ | จนท.หน่วยกู้ชีพ/<br>อพปร.          | 30,000        | 30,000      | 30,000        | 30,000        | 30,000        | จำนวนกลุ่มเป้า<br>หมาย                        | -เจ้าหน้าที่/<br>อพปร.ปฏิบัติ<br>หน้าที่เผชิญ<br>เหตุได้อย่างมี<br>ประสิทธิภาพ                                 | -สำนักปลัด   |
| 3   | โครงการบูรณาการฝึกซ้อม<br>แผนป้องกันอัคคีภัย<br>ประจำปี                 | -เพื่อเตรียมความ<br>พร้อมการรับมือ<br>ป้องกันอัคคีภัย<br>ให้แก่ประชาชน<br>และพนักงาน<br>เทศบาล                | ปีละ 1 ครั้ง                       | 30,000        | 30,000      | 30,000        | 30,000        | 30,000        | จำนวน<br>หน่วยงาน /<br>ผู้เข้าร่วม<br>กิจกรรม | -การระงับ<br>อัคคีภัยอย่างมี<br>ประสิทธิภาพ  | -สำนักปลัด   |

| ที่           | โครงการพัฒนา  | วัตถุประสงค์   | เป้าหมาย<br>(ผลผลิตของ<br>โครงการ)              | งบประมาณ      |             |               |               |               | ชี้วัด<br>(KPI)    | ผลลัพธ์ที่คาดว่าจะได้รับ                                   | ผู้รับผิดชอบ |
|---------------|---|--|---|---------------|-------------|---------------|---------------|---------------|--------------------|--|--------------|
|               |   |  |   | 2566<br>(บาท) | 2567<br>บาท | 2568<br>(บาท) | 2569<br>(บาท) | 2570<br>(บาท) |                    |  |              |
| 4             | การบูรณาการฝึกซ้อมแผนอพยพหนีภัยผู้ประสบภัยน้ำท่วม/แผ่นดินถล่ม | -เพื่อเตรียมความพร้อมรับมือ การอพยพหนีภัยของประชาชนที่ประสบภัยน้ำท่วมแผ่นดินถล่ม | ฝึกซ้อมปีละ 1 ครั้ง                             | 50,000        | -           | 50,000        | -             | -             | จำนวนผู้เข้าร่วม   | -ประชาชนมีความรู้สามารถอพยพหนีภัยได้อย่างถูกวิธีและปลอดภัย | -สำนักปลัด   |
| 5             | โครงการฝึกอบรมกฎหมายสำหรับประชาชน                             | -เพื่อผู้นำชุมชนและประชาชนรู้และเข้าใจหลักกฎหมายสิทธิ และหน้าที่พลเมือง          | ผู้นำชุมชน/ผู้นำกลุ่ม/ประชาชนทั่วไป จำนวน 70 คน | 30,000        | 30,000      | 30,000        | 30,000        | 30,000        | จำนวนกลุ่มเป้าหมาย | -ประชาชนมีความรู้และเข้าใจกฎหมาย                           | -สำนักปลัด   |
| รวม 5 โครงการ |   |  |   | 690,000       | 640,000     | 690,000       | 640,000       | 640,000       |                    |  |              |

ก.ยุทธศาสตร์จังหวัดที่ 6 การเสริมสร้างความมั่นคงชายแดน

ข.ยุทธศาสตร์การพัฒนาขององค์กรปกครองส่วนท้องถิ่นในเขตจังหวัดมุกดาหาร ยุทธศาสตร์ที่ 1 เสริมสร้างเมืองน่าอยู่

3. ยุทธศาสตร์การจัดระเบียบชุมชนและสังคม

3.2 สร้างความเข้มแข็งของชุมชน

| ที่ | โครงการพัฒนา  | วัตถุประสงค์  | เป้าหมาย<br>(ผลผลิตของ<br>โครงการ)           | งบประมาณ      |             |               |               |               | ชี้วัด<br>(KPI)                 | ผลลัพธ์ที่คาดว่าจะได้รับ  | ผู้รับผิดชอบ |
|-----|---|---|--|---------------|-------------|---------------|---------------|---------------|---------------------------------|---|--------------|
|     |   |   |  | 2566<br>(บาท) | 2567<br>บาท | 2568<br>(บาท) | 2569<br>(บาท) | 2570<br>(บาท) |                                 |   |              |
| 1   | ประชาคมทบทวน<br>เพิ่มเติมเปลี่ยนแปลง<br>แผนพัฒนาท้องถิ่น      | -เพื่อเสริมสร้าง<br>ความรู้ประชาคม<br>เกี่ยวกับการจัดทำ<br>แผนพัฒนา<br>-เพื่อให้แผนพัฒนา<br>ท้องถิ่นทันสมัยเป็น<br>ปัจจุบัน | ประชาคมแผน<br>ระดับหมู่บ้าน/<br>ระดับตำบล    | 30,000        | 30,000      | 30,000        | 30,000        | 30,000        | จำนวน<br>ผู้เข้าร่วม<br>โครงการ | ท้องถิ่นมี<br>แผนพัฒนาที่ดี<br>โดย<br>กระบวนการมีส่วนร่วมจาก<br>ทุกภาคส่วน                        | สำนักปลัด    |
| 2   | ฝึกอบรมอาสาสมัคร<br>ป้องกันภัยฝ่ายพลเรือน<br>(อพพร.)ประจำตำบล | -เพื่อให้ประชาชน<br>ได้รับความ<br>ปลอดภัยในชีวิต<br>และทรัพย์สิน  | สมาชิก อพพร.<br>ตร.รมเกล้า 100<br>คน         | 50,000        | 50,000      | 50,000        | 50,000        | 50,000        | จำนวน อพพร.                     | -ผู้ผ่านการ<br>อบรมสามารถ<br>เข้าระงับเหตุ/<br>ป้องกันภัยได้<br>อย่างมี<br>ประสิทธิภาพ<br>มากขึ้น | -สำนักปลัด   |
| 3   | อบรมเยาวชนส่งเสริมวินัย<br>จราจร                              | -เพื่อให้เยาวชนมี<br>วินัย จราจร ขับขี่<br>จักรยานตัวอย่าง<br>ปลอดภัย   | ฝึกอบรมเด็ก<br>เยาวชน 1 รุ่น<br>จำนวน 100 คน | -             | 30,000      | 30,000        | 30,000        | 30,000        | จำนวน<br>กลุ่มเป้าหมาย          | -เยาวชนรู้<br>กฎหมาย<br>จราจร ขับขี่<br>รถอย่างมีวินัย<br>มากขึ้น                                 | -สำนักปลัด   |

| ที่ | โครงการพัฒนา   | วัตถุประสงค์   | เป้าหมาย<br>(ผลผลิตของ<br>โครงการ) | งบประมาณ      |             |               |               |               | ชี้วัด<br>(KPI)         | ผลลัพธ์ที่คาดว่าจะได้รับ                    | ผู้รับผิดชอบ |
|-----|--|--|------------------------------------|---------------|-------------|---------------|---------------|---------------|-------------------------|---|--------------|
|     |  |  |                                    | 2566<br>(บาท) | 2567<br>บาท | 2568<br>(บาท) | 2569<br>(บาท) | 2570<br>(บาท) |                         |   |              |
| 4   | อบรมอาสาสมัครผู้ประสานพลังแผ่นดินต้านยาเสพติด                            | -เพื่อเฝ้าระวังปัญหาเสพติดและสร้างความเข้มแข็งของชุมชน | อาสาสมัคร 7 หมู่บ้าน จำนวน 70 คน   | -             | 100,000     | 100,000       | 100,000       | 100,000       | จำนวนกลุ่มเป้าหมาย      | -ชุมชนเข้มแข็งปลอดภัยจากยาเสพติด            | -สำนักปลัด   |
| 5   | ติดตั้งไฟส่องทางสาธารณะ หมู่ 3   | -เพื่อความปลอดภัยในชีวิตและทรัพย์สิน                   | ชุดโคมไฟส่องทาง                    | -             | -           | -             | -             | 20,000        | ครัวเรือนผู้ใช้ไฟ       | -ประชาชนมีความปลอดภัยในชีวิตและทรัพย์สิน    | -กองช่าง     |
| 6   | ติดตั้งไฟส่องทางชุมชนสันติสุข หมู่ที่ 1                                  | -เพื่อความปลอดภัยในชีวิตและทรัพย์สิน                   | ชุดโคมไฟส่องทาง                    | 100,000       | -           | -             | -             | -             | ครัวเรือนผู้ใช้ไฟ       | -ประชาชนมีความปลอดภัยในชีวิตและทรัพย์สิน    | -กองช่าง     |
| 7   | รณรงค์ป้องกัน ลดอุบัติเหตุจากการจราจร ในช่วงวันหยุดเทศกาล (7 วันอันตราย) | -เพื่อให้ประชาชนมีวินัยจราจร ขับขี่อย่างปลอดภัย        | จุดบริการประชาชน ช่วงเทศกาล 1 จุด  | -             | -           | 50,000        | 50,000        | 50,000        | สถิติการเกิดอุบัติเหตุ  | -ประชาชนมีวินัยจราจรใช้รถใช้ถนนอย่างปลอดภัย | -สำนักปลัด   |
| 8   | สร้างทัศนคติและจิตสำนึกที่ดีในการอยู่ร่วมกันอย่างสมานฉันท์               | -เพื่อสร้างความรักสามัคคีในชุมชน                       | ฝึกอบรมประชาชนทั่วไป 1 รุ่น 70 คน  | -             | -           | 50,000        | 50,000        | -             | จำนวนผู้เข้าร่วมโครงการ | ชุมชนเข้มแข็ง รู้รักสามัคคี                 | สำนักปลัด    |

| ที่ | โครงการพัฒนา  | วัตถุประสงค์   | เป้าหมาย<br>(ผลผลิตของ<br>โครงการ)              | งบประมาณ      |             |               |               |               | ชี้วัด<br>(KPI)                       | ผลลัพธ์ที่คาดว่าจะได้รับ                     | ผู้รับผิดชอบ |
|-----|---|--|---|---------------|-------------|---------------|---------------|---------------|---------------------------------------|--|--------------|
|     |   |  |   | 2566<br>(บาท) | 2567<br>บาท | 2568<br>(บาท) | 2569<br>(บาท) | 2570<br>(บาท) |                                       |  |              |
| 9   | TO BE NUMBER ONE<br>(ศูนย์เพื่อนใจวัยรุ่น) ตำบล<br>ร่มเกล้า | -เพื่อให้เยาวชนใช้เวลาว่างให้เป็น<br>ประโยชน์อย่าง<br>สร้างสรรค์ ห่างไกล<br>ยาเสพติด | อุดหนุน<br>คณะกรรมการ<br>หมู่บ้าน 7<br>หมู่บ้าน | 20,000        | 20,000      | 20,000        | 20,000        | 20,000        | จำนวนคณะกรรมการหมู่บ้าน<br>7 หมู่บ้าน | เยาวชนใช้เวลาว่างอย่าง<br>สร้างสรรค์         | สำนักปลัด    |
| 10  | จิตอาสาพัฒนาชุมชน   | -เพื่อเสริมสร้าง<br>ค่านิยมการเสียสละ<br>พัฒนาชุมชนด้วย<br>จิตอาสา                   | รถรงค์ปลูกจิต<br>อาสา 7 หมู่บ้าน                | 20,000        | 20,000      | 20,000        | 20,000        | 20,000        | จำนวนชุมชน/<br>หมู่บ้าน               | ประชาชนมีจิต<br>อาสา ร่วม<br>พัฒนาชุมชน      | สำนักปลัด    |
| 11  | ฝึกอบรมกฎหมาย<br>ประชาชน                                    | -เพื่อสร้างความรู้<br>ความเข้าใจ<br>กฎหมายกับชีวิต<br>ประจำวัน                       | อบรมประชาชน<br>ทั่วไป 1 รุ่น<br>จำนวน 70 คน     | 30,000        | 30,000      | 30,000        | 30,000        | 30,000        | จำนวน<br>ผู้เข้าร่วม<br>โครงการ       | ประชาชนรู้<br>กฎหมาย<br>ปฏิบัติตาม<br>กฎหมาย | สำนักปลัด    |
| 12  | พลังท้องถิ่น ขจัดสิ้นยาเสพติด                               | -เพื่อสร้างความรู้<br>ความเข้าใจ ป้องกัน<br>และแก้ไขปัญหายา<br>เสพติด                | รถรงค์-อบรม<br>ประชาชนทั่วไป                    | 30,000        | 30,000      | 30,000        | 30,000        | 30,000        | จำนวน<br>กลุ่มเป้าหมาย                | ชุมชนเข้มแข็ง<br>ปลอดยาเสพติด                | สำนักปลัด    |
| รวม |   | 12 โครงการ   |   | 180,000       | 310,000     | 410,000       | 410,000       | 380,000       |                                       |  |              |

ก.ยุทธศาสตร์จังหวัดที่ 1 การพัฒนาเกษตรกรรมและอุตสาหกรรมเกษตรเพื่อเพิ่มมูลค่า, ยุทธศาสตร์จังหวัดที่ 3 พัฒนาด้านการท่องเที่ยวเพื่อสร้างรายได้ให้กับชุมชน  
 ข.ยุทธศาสตร์การพัฒนาขององค์กรปกครองส่วนท้องถิ่นในเขตจังหวัดมุกดาหาร ยุทธศาสตร์ที่ 2 เสริมสร้างเศรษฐกิจและการท่องเที่ยว, ยุทธศาสตร์ที่ 7 เสริมสร้างการผลิตและการจัดการอาหารปลอดภัย

**4. ยุทธศาสตร์การวางแผนการลงทุนและการท่องเที่ยว**

**4.1 แผนงาน บริหารงานทั่วไป**

| ที่        | โครงการพัฒนา                            | วัตถุประสงค์                                  | เป้าหมาย<br>(ผลผลิตของ<br>โครงการ) | งบประมาณ       |                |                |                |                | ชี้วัด<br>(KPI)        | ผลลัพธ์ที่คาดว่าจะได้รับ                     | ผู้รับผิดชอบ |
|------------|---|---|------------------------------------|----------------|----------------|----------------|----------------|----------------|------------------------|--|--------------|
|            |   |   |                                    | 2566<br>(บาท)  | 2567<br>บาท    | 2568<br>(บาท)  | 2569<br>(บาท)  | 2570<br>(บาท)  |                        |  |              |
| 1          | ส่งเสริมสนับสนุนหมู่บ้านเศรษฐกิจพอเพียง | -เพื่อส่งเสริมวิถีชีวิตตามหลักเศรษฐกิจพอเพียง | 7 หมู่บ้าน                         | 70,000         | 70,000         | 70,000         | 70,000         | 70,000         | จำนวนหมู่บ้าน          | ชุมชนหมู่บ้านมีความสุข มีความเข้มแข็งยั่งยืน | สำนักปลัด    |
| 2          | ส่งเสริมสนับสนุนการจัดตั้งวิสาหกิจชุมชน | -เพื่อสนับสนุนการรวมกลุ่มดำเนินกิจการของชุมชน | 7 หมู่บ้าน                         | 70,000         | 70,000         | 70,000         | 70,000         | 70,000         | จำนวนกลุ่ม/สมาชิกกลุ่ม | กลุ่มวิสาหกิจชุมชนมีความเข้มแข็ง             | สำนักปลัด    |
| <b>รวม</b> |   | <b>2 โครงการ</b>                              |                                    | <b>140,000</b> | <b>140,000</b> | <b>140,000</b> | <b>140,000</b> | <b>140,000</b> |                        |  |              |

ก.ยุทธศาสตร์จังหวัดที่ 3 พัฒนาด้านการท่องเที่ยวเพื่อสร้างรายได้ให้กับชุมชน

ข.ยุทธศาสตร์การพัฒนาขององค์กรปกครองส่วนท้องถิ่นในเขตจังหวัดมุกดาหาร ยุทธศาสตร์ที่ 1 เสริมสร้างเมืองน่าอยู่, ยุทธศาสตร์ที่ 2 เสริมสร้างเศรษฐกิจและการท่องเที่ยว

4. ยุทธศาสตร์การวางแผนการลงทุนและการท่องเที่ยว

4.2 แผนงาน เคหะและชุมชน

| ที่ | โครงการพัฒนา                                | วัตถุประสงค์   | เป้าหมาย<br>(ผลผลิตของ<br>โครงการ)   | งบประมาณ      |             |               |               |               | ชี้วัด<br>(KPI)        | ผลลัพธ์ที่คาดว่าจะได้รับ                                 | ผู้รับผิดชอบ |
|-----|---|--|--|---------------|-------------|---------------|---------------|---------------|------------------------|--|--------------|
|     |   |  |  | 2566<br>(บาท) | 2567<br>บาท | 2568<br>(บาท) | 2569<br>(บาท) | 2570<br>(บาท) |                        |  |              |
| 1   | ปรับปรุงภูมิทัศน์ถนนสวย<br>สายสุริโยรมเกล้า | -เพื่อให้เป็นถนน<br>สะอาดสวยงาม<br>-เพื่อส่งเสริมการ<br>ท่องเที่ยว | ปรับปรุงพื้นที่ 2<br>ข้างถนน ปลูกลำ<br>ดอกไม้ประดับ<br>1,000 ต้น ตลอด<br>สาย ระยะทาง<br>2,500 เมตร | 80,000        | -           | -             | -             | -             | จำนวนพื้นที่/<br>ต้น   | ภูมิทัศน์ข้าง<br>ถนนสวยงาม<br>ดึงดูด<br>นักท่องเที่ยว    | สำนักปลัด    |
| 2   | สร้างจุดชมวิว-ซุ้มต้อนรับ<br>นักท่องเที่ยว  | -เพื่อสร้างความ<br>ประทับใจให้<br>นักท่องเที่ยวหรือผู้<br>มาเยือน  | จุดชมวิวและซุ้ม<br>ต้อนรับ<br>นักท่องเที่ยว 1<br>แห่ง  | -             | 500,000     | -             | -             | -             | สถิติ<br>นักท่องเที่ยว | นักท่องเที่ยว<br>หรือผู้มาเยือนมี<br>ความสุข<br>ประทับใจ | สำนักปลัด    |
| รวม |   | 2 โครงการ  |  | 80,000        | 500,000     | -             | -             | -             |                        |  |              |



ก.ยุทธศาสตร์จังหวัดที่ 3 พัฒนาด้านการท่องเที่ยวเพื่อสร้างรายได้ให้กับชุมชน

ข.ยุทธศาสตร์การพัฒนาขององค์กรปกครองส่วนท้องถิ่นในเขตจังหวัดมุกดาหาร ยุทธศาสตร์ที่ 1 เสริมสร้างเมืองน่าอยู่

4. ยุทธศาสตร์การวางแผนการลงทุนและการท่องเที่ยว

4.3 แผนงาน การศาสนาวัฒนธรรมและนันทนาการ

| ที่           | โครงการพัฒนา                                  | วัตถุประสงค์  | เป้าหมาย<br>(ผลผลิตของ<br>โครงการ)             | งบประมาณ      |             |               |               |               | ชี้วัด<br>(KPI)                      | ผลลัพธ์ที่คาดว่าจะได้รับ   | ผู้รับผิดชอบ |
|---------------|---|---|--|---------------|-------------|---------------|---------------|---------------|--------------------------------------|--|--------------|
|               |   |   |  | 2566<br>(บาท) | 2567<br>บาท | 2568<br>(บาท) | 2569<br>(บาท) | 2570<br>(บาท) |                                      |  |              |
| 1             | โฮมสเตย์ บ้านพักเรียนรู้<br>วัฒนธรรมวิถีชุมชน | -เพื่อส่งเสริมการ<br>ท่องเที่ยวเชิง<br>วัฒนธรรม                     | หมู่ที่ 4 และหมู่ที่<br>5                      | 50,000        | 50,000      | 50,000        | 50,000        | 50,000        | จำนวน<br>ครัวเรือนที่ร่วม<br>โครงการ | เกิดการและ<br>เปลี่ยนรู้<br>วัฒนธรรม และ<br>ชุมชนมีรายได้  | สำนักปลัด    |
| 2             | ส่งเสริมหมู่บ้าน<br>ท่องเที่ยววนวัฒนวิถึ      | -เพื่อส่งเสริมการ<br>ท่องเที่ยวเชิง<br>วัฒนธรรม                     | หมู่ที่ 1-2                                    | 50,000        | 50,000      | 50,000        | 50,000        | 50,000        | จำนวน<br>ครัวเรือนที่ร่วม<br>โครงการ | เกิดการและ<br>เปลี่ยนรู้<br>วัฒนธรรม และ<br>ชุมชนมีรายได้  | สำนักปลัด    |
| 3             | รมเกล้ามีนิมาราธอน                            | -เพิ่มส่งเสริมการ<br>ท่องเที่ยว<br>-เพื่อสร้างเสริม<br>สุขภาพอนามัย | นักวิ่ง นักกีฬา<br>และประชาชน<br>ทั่วไป 500 คน | 200,000       | 200,000     | 200,000       | 200,000       | 200,000       | จำนวน<br>ผู้เข้าร่วม<br>โครงการ      | กระตุ้น<br>เศรษฐกิจ สร้าง<br>รายได้จากการ<br>ท่องเที่ยวใน<br>ชุมชน<br>ประชาชนมี<br>สุขภาพร่างกาย<br>สมบูรณ์แข็งแรง | สำนักปลัด    |
| รวม 3 โครงการ |   |   |  | 300,000       | 300,000     | 300,000       | 300,000       | 300,000       |                                      |  |              |

ก.ยุทธศาสตร์จังหวัดที่ 1 การพัฒนาเกษตรกรรมและอุตสาหกรรมเพื่อเพิ่มมูลค่า

ข.ยุทธศาสตร์การพัฒนาขององค์กรปกครองส่วนท้องถิ่นในเขตจังหวัดมุกดาหาร ยุทธศาสตร์ที่ 7 เสริมสร้างการผลิตและการจัดการอาหารปลอดภัย

**5. ยุทธศาสตร์การบริหารจัดการทรัพยากรธรรมชาติและสิ่งแวดล้อม**

**5.1 แผนงาน สาธารณสุข**

| ที่                  | โครงการพัฒนา                                | วัตถุประสงค์  | เป้าหมาย<br>(ผลผลิตของ<br>โครงการ) | งบประมาณ       |                |                |                |                | ชี้วัด<br>(KPI) | ผลลัพธ์ที่คาดว่าจะได้รับ                         | ผู้รับผิดชอบ |
|----------------------|---|---|------------------------------------|----------------|----------------|----------------|----------------|----------------|-----------------|--|--------------|
|                      |   |   |                                    | 2566<br>(บาท)  | 2567<br>บาท    | 2568<br>(บาท)  | 2569<br>(บาท)  | 2570<br>(บาท)  |                 |  |              |
| 1                    | รณรงค์ผู้นำหมู่บ้าน                         | -เพื่อส่งเสริมให้ประชาชนดูแลรักษาความสะอาดบ้านเรือนและชุมชน | 7 หมู่บ้าน                         | 70,000         | 70,000         | 70,000         | 70,000         | 70,000         | จำนวนหมู่บ้าน   | - ชุมชนมีสภาพแวดล้อมที่ดีและน่าอยู่              | - สำนักปลัด  |
| 2                    | บ้านสวย เมืองสะอาด                          | -เพื่อให้ประชาชนมีวินัยรักษาความสะอาด                       | 7 หมู่บ้าน                         | 30,000         | 30,000         | 30,000         | 30,000         | 30,000         | จำนวนถังขยะ     | -ชุมชนมีสภาพแล้วล้อมที่ดีชุมชนสะอาดปราศจากขยะ    | -สำนักปลัด   |
| 3                    | บ้านนายสะอาด น่าอยู่ 5 ส 3 เก็บ             | -เพื่อปลูกจิตสำนึกให้ประชาชนรักษาความสะอาดในครัวเรือน       | ทุกครัวเรือน 7 หมู่บ้าน            | 30,000         | 30,000         | 30,000         | 30,000         | 30,000         | จำนวนครัวเรือน  | -ประชาชนร่วมกันรักษาความสะอาดในครัวเรือนของตนเอง | สำนักปลัด    |
| 4                    | จังหวัดสะอาดภายใต้หลักการ 3Rs และหลักปรัชญา | -เพื่อรณรงค์ปลูกจิตสำนึกสร้างวินัยให้ประชารักษาความสะอาด    | ทุกครัวเรือน 7 หมู่บ้าน            | 30,000         | 30,000         | 30,000         | 30,000         | 30,000         | จำนวนครัวเรือน  | -ประชาชนร่วมกันรักษาความสะอาดในครัวเรือนของตนเอง | สำนักปลัด    |
| <b>รวม 4 โครงการ</b> |   |   |                                    | <b>160,000</b> | <b>160,000</b> | <b>160,000</b> | <b>160,000</b> | <b>160,000</b> |                 |  |              |

ก.ยุทธศาสตร์จังหวัดที่ 5 การจัดการทรัพยากรธรรมชาติและสิ่งแวดล้อมเพื่อเป็นฐานการพัฒนาที่ยั่งยืน

ข.ยุทธศาสตร์การพัฒนาขององค์กรปกครองส่วนท้องถิ่นในเขตจังหวัดมุกดาหาร ยุทธศาสตร์ที่ 4 เสริมสร้างประสิทธิภาพของการอนุรักษ์และฟื้นฟูสิ่งแวดล้อม

**5. ยุทธศาสตร์การบริหารจัดการทรัพยากรธรรมชาติและสิ่งแวดล้อม**

**5.2 แผนงาน เคหะและชุมชน**

| ที่           | โครงการพัฒนา                        | วัตถุประสงค์  | เป้าหมาย<br>(ผลผลิตของ<br>โครงการ) | งบประมาณ      |             |               |               |               | ชี้วัด<br>(KPI)  | ผลลัพธ์ที่คาดว่าจะได้รับ                             | ผู้รับผิดชอบ          |
|---------------|-------------------------------------|---|------------------------------------|---------------|-------------|---------------|---------------|---------------|------------------|--|-----------------------|
|               |                                     |   |                                    | 2566<br>(บาท) | 2567<br>บาท | 2568<br>(บาท) | 2569<br>(บาท) | 2570<br>(บาท) |                  |  |                       |
| 1             | ปรับปรุงภูมิทัศน์ศูนย์พัฒนาเด็กเล็ก | -เพื่อให้ศูนย์พัฒนาเด็กเล็กมีภูมิทัศน์สวยงาม เสริมสร้างบรรยากาศการเรียนการสอน | ศูนย์พัฒนาเด็กเล็ก 2 แห่ง          | 20,000        | 20,000      | 20,000        | 20,000        | 20,000        | จำนวนเด็กเล็ก    | -ศพด.มีภูมิทัศน์สวยงาม                               | -งานการศึกษาสำนักปลัด |
| 2             | ปรับปรุงภูมิทัศน์เทศบาลตำบลร่มเกล้า | -เพื่อให้มีสภาพแวดล้อมที่ทำงานสะอาดสวยงาม                                     | เทศบาลตำบลร่มเกล้า                 | 50,000        | 50,000      | 50,000        | 50,000        | 50,000        | ระดับความพึงพอใจ | -ศูนย์เด็กมีสภาพแวดล้อมที่ดี เอื้อต่อพัฒนาการของเด็ก | -กองช่าง              |
| รวม 2 โครงการ |                                     |   |                                    | 70,000        | 70,000      | 70,000        | 70,000        | 70,000        |                  |  |                       |

ก.ยุทธศาสตร์จังหวัดที่ 5 การจัดการทรัพยากรธรรมชาติและสิ่งแวดล้อมเพื่อเป็นฐานการพัฒนาอย่างยั่งยืน

ข.ยุทธศาสตร์การพัฒนาขององค์กรปกครองส่วนท้องถิ่นในเขตจังหวัดมุกดาหาร ยุทธศาสตร์ที่ 7 เสริมสร้างการผลิตและการจัดการอาหารปลอดภัย

**5. ยุทธศาสตร์การบริหารจัดการทรัพยากรธรรมชาติและสิ่งแวดล้อม**

**5.3 แผนงาน การเกษตร**

| ที่           | โครงการพัฒนา                                 | วัตถุประสงค์  | เป้าหมาย<br>(ผลผลิตของ<br>โครงการ) | งบประมาณ      |             |               |               |               | ชี้วัด<br>(KPI)                            | ผลลัพธ์ที่คาดว่าจะได้รับ  | ผู้รับผิดชอบ |
|---------------|--|---|------------------------------------|---------------|-------------|---------------|---------------|---------------|--|---|--------------|
|               |  |   |                                    | 2566<br>(บาท) | 2567<br>บาท | 2568<br>(บาท) | 2569<br>(บาท) | 2570<br>(บาท) |  |   |              |
| 1             | รณรงค์ลด ละ เลิก เเผา<br>อ้อยในฤดูเก็บเกี่ยว | -เพื่อป้องกันแก้ไข<br>ปัญหาหมอกควัน   | รณรงค์พื้นที่ 7<br>หมู่บ้าน        | 20,000        | 20,000      | 20,000        | 20,000        | 20,000        | สถิติการเผา<br>อ้อยในฤดูเก็บ<br>เกี่ยวลดลง | -เกษตรกรผู้ปลูก<br>อ้อยให้ความ<br>ร่วมมือลดการ<br>เผาอ้อย<br>-คุณภาพ<br>อากาศดีขึ้น | สำนักปลัด    |
| 2             | รณรงค์ไถ่กลบตอซังข้าว<br>แทนการเผา           | -เพื่อป้องกันแก้ไข<br>ปัญหาหมอกควัน<br>-เพื่อปรับเปลี่ยน<br>พฤติกรรมของ<br>เกษตรกรให้เลิกเผา<br>ตอซังข้าว | รณรงค์พื้นที่ 7<br>หมู่บ้าน        | 20,000        | 20,000      | 20,000        | 20,000        | 20,000        | จำนวนพื้นที่ที่<br>ถูกเผาตอซัง<br>ข้าว     | สภาพอากาศดี<br>ขึ้น ดินมี<br>คุณภาพดีขึ้น   | สำนักปลัด    |
| 3             | บูรณาการปลูกป่าเฉลิม<br>พระเกียรติ           | -เพื่อเพิ่มพื้นที่ป่า<br>โดยกระบวนการมี<br>ส่วนร่วมของทุก<br>ภาคส่วน<br>-เพื่อถวายเป็นพระ<br>ราชกุศล      | ป่าชุมชน/ภูยาง<br>เดียว            | 20,000        | 20,000      | 20,000        | 20,000        | 20,000        | จำนวนต้นกล้า/<br>จำนวนพื้นที่              | มีป่าที่อุดม<br>สมบูรณ์<br>ประชาชนได้ส<br>แสดงออกถึง<br>ความจงรักภักดี              | สำนักปลัด    |
| รวม 3 โครงการ |  |   |                                    | 60,000        | 60,000      | 60,000        | 60,000        | 60,000        |  |   |              |

ก.ยุทธศาสตร์จังหวัดที่ 4 การพัฒนาคนและสังคมเพื่อยกระดับคุณภาพชีวิต

ข.ยุทธศาสตร์การพัฒนาขององค์กรปกครองส่วนท้องถิ่นในเขตจังหวัดมุกดาหาร ยุทธศาสตร์ที่ 1 เสริมสร้างเมืองน่าอยู่

**6. ยุทธศาสตร์การส่งเสริมด้านการศาสนา วัฒนธรรม ประเพณี และภูมิปัญญาท้องถิ่น**

**6.1 แผนงาน การศาสนา วัฒนธรรม และนันทนาการ**

| ที่ | โครงการพัฒนา   | วัตถุประสงค์   | เป้าหมาย<br>(ผลผลิตของ<br>โครงการ) | งบประมาณ      |             |               |               |               | ชี้วัด<br>(KPI)     | ผลลัพธ์ที่คาดว่าจะได้รับ                                       | ผู้รับผิดชอบ |
|-----|--|--|------------------------------------|---------------|-------------|---------------|---------------|---------------|---------------------|--|--------------|
|     |  |  |                                    | 2566<br>(บาท) | 2567<br>บาท | 2568<br>(บาท) | 2569<br>(บาท) | 2570<br>(บาท) |                     |  |              |
| 1   | ส่งเสริมคุณธรรม จริยธรรม และค่านิยม 12 ประการ                    | เพื่อปลูกฝังคุณธรรมและค่านิยม                            | ศพด.                               | 10,000        | 10,000      | 10,000        | 10,000        | 10,000        | จำนวนเด็กเล็ก       | เด็กมีระเบียบวินัย ยึดถือปฏิบัติตนตามค่านิยมอันดี              | สำนักปลัด    |
| 2   | ประเพณีวันลอยกระทง   | -เพื่อให้ประชาชนร่วมอนุรักษ์ประเพณีวันลอยกระทง           | ประชาชนทั่วไป                      | 50,000        | 50,000      | 50,000        | 50,000        | 50,000        | จำนวนผู้ร่วม        | -ประชาชนได้ร่วมอนุรักษ์ประเพณีวันลอยกระทง                      | -สำนักปลัด   |
| 3   | วันแม่แห่งชาติ   | -เพื่อแสดงออกถึงความจงรักภักดีและการแสดงความกตัญญูต่อแม่ | วันแม่แห่งชาติ                     | 20,000        | 20,000      | 20,000        | 20,000        | 20,000        | จำนวนผู้ร่วมโครงการ | -ประชาชนจงรักภักดีต่อสถาบัน, ลูกมีความกตัญญูต่อแม่ผู้ให้กำเนิด | -สำนักปลัด   |
| 4   | สืบสานวัฒนธรรมไทย ประเพณีวันสงกรานต์ วันผู้สูงอายุและวันครอบครัว | -เพื่อสืบสานประเพณีวันสงกรานต์ฯ                          | ผู้สูงอายุและครอบครัว              | 30,000        | 30,000      | 30,000        | 30,000        | 30,000        | จำนวนผู้ร่วมโครงการ | -ชมชนอนุรักษ์วัฒนธรรมอันดีงาม                                  | -สำนักปลัด   |
| 5   | งานย้อนรอยประเพณีเผ่าข่า   | -เพื่อร่วมสืบทอดวัฒนธรรมประเพณีท้องถิ่น                  | กิจกรรม/โครงการ                    | 50,000        | 50,000      | 50,000        | 50,000        | 50,000        | จำนวนผู้ร่วม        | -ประชาชนได้อนุรักษ์งานบุญประเพณีของท้องถิ่น                    | -สำนักปลัด   |

| ที่ | โครงการพัฒนา  | วัตถุประสงค์   | เป้าหมาย<br>(ผลผลิตของ<br>โครงการ) | งบประมาณ      |             |               |               |               | ชี้วัด<br>(KPI)              | ผลลัพธ์ที่คาดว่าจะได้รับ   | ผู้รับผิดชอบ |
|-----|---|--|------------------------------------|---------------|-------------|---------------|---------------|---------------|------------------------------|--|--------------|
|     |   |  |                                    | 2566<br>(บาท) | 2567<br>บาท | 2568<br>(บาท) | 2569<br>(บาท) | 2570<br>(บาท) |                              |  |              |
| 6   | อุดหนุนประเพณีบุญเดือนสาม   | -เพื่อร่วมสืบทอดวัฒนธรรมประเพณีท้องถิ่น  | 7 หมู่บ้าน                         | 70,000        | 70,000      | 70,000        | 70,000        | 70,000        | จำนวนผู้ร่วม                 | -ประชาชนได้อนุรักษ์งานบุญประเพณีของท้องถิ่น  | -สำนักปลัด   |
| 7   | โครงการทำบุญวันอาสาฬหบูชา ประเพณีวันเข้าพรรษา   | -เพื่อทำนุบำรุงศาสนา สืบทอดประเพณีอันดีงาม   | จำนวนผู้เข้าร่วมโครงการ            | 30,000        | 30,000      | 30,000        | 30,000        | 30,000        | จำนวนผู้เข้าร่วม             | -ชุมชนสงบสุขตามหลักธรรมคำสั่งสอน   | สำนักปลัด    |
| 8   | โครงการส่งเสริมสัมพันธภาพครอบครัวโดยกิจกรรมพัฒนา 3Q ด้วยคุณธรรม หลักสูตร “รักเหนือรัก” ในระดับศีล 5บนพื้นฐานค่านิยมหลัก 12 ประการ | -เพื่อเสริมสร้างคุณธรรมจริยธรรมครอบครัวด้วยหลักศีล 5   | กิจกรรม/<br>โครงการ                | 20,000        | 20,000      | 20,000        | 20,000        | 20,000        | จำนวนผู้ร่วมโครงการ          | -เด็ก เยาวชนและประชาชนทั่วไปมีคุณธรรมจริยธรรม  | -สำนักปลัด   |
| 9   | โครงการพระราชพิธี รัฐพิธี และพิธีสำคัญของสถาบันชาติ ศาสนา และพระมหากษัตริย์   | เพื่อดำเนินกิจกรรมอันเนื่องมาพิธีสำคัญ ๆ ของชาติ เสริมสร้างความรักสามัคคีของประชาชน ร่วมแสดงออกถึงความจงรักภักดีและซิดชูสถาบัน | กิจกรรม/<br>โครงการ                | 30,000        | 30,000      | 30,000        | 30,000        | 30,000        | จำนวนกิจกรรม/<br>ผู้เข้าร่วม | -ข้าราชการ พนักงาน และประชาชนทั่วไปทุกหมู่เหล่าร่วมกิจกรรมด้วยความตระหนักรู้ต่อความสำคัญของสถาบันหลักของชาติ | -สำนักปลัด   |

| ที่            | โครงการพัฒนา                                       | วัตถุประสงค์  | เป้าหมาย<br>(ผลผลิตของ<br>โครงการ)  | งบประมาณ      |             |               |               |               | ชี้วัด<br>(KPI)             | ผลลัพธ์ที่คาดว่าจะได้รับ   | ผู้รับผิดชอบ |
|----------------|--|---|---|---------------|-------------|---------------|---------------|---------------|-----------------------------|--|--------------|
|                |  |   |   | 2566<br>(บาท) | 2567<br>บาท | 2568<br>(บาท) | 2569<br>(บาท) | 2570<br>(บาท) |                             |  |              |
| 10             | โครงการอนุรักษ์ศิลปะ<br>พื้นบ้าน                   | เพื่ออนุรักษ์ศิลปะ<br>พื้นบ้าน  | ร.ร.ร่วมเกล้า<br>พิทยาสรรค์   | 30,000        | 30,000      | 30,000        | 30,000        | 30,000        | จำนวนผู้ร่วม<br>โครงการ     | นักเรียนร่วม<br>อนุรักษ์<br>ศิลปวัฒนธรรม                           | สำนักปลัด    |
| 11             | โครงการสายสัมพันธ์ บ้าน<br>วัด โรงเรียน (บวร)      | เพื่อสนับสนุนการ<br>ทำกิจกรรมร่วม   | ร.ร.ร่วมเกล้า<br>พิทยาสรรค์   | 30,000        | 30,000      | 30,000        | 30,000        | 30,000        | ร.ร.ร่วมเกล้า<br>พิทยาสรรค์ | บ้าน วัด<br>โรงเรียน มีสาย<br>สัมพันธ์อันดี                        | สำนักปลัด    |
| 12             | อุดหนุน สภาวัฒนธรรม<br>ตำบล                        | เพื่อสนับสนุนการ<br>ทำงานของสภา<br>วัฒนธรรมตำบล   | สภาตำบลร่วม<br>เกล้า  | 20,000        | 20,000      | 20,000        | 20,000        | 20,000        | จำนวน<br>งบประมาณ           | สภาวัฒนธรรม<br>ตำบลมีความ<br>เข้มแข็ง                              | สำนักปลัด    |
| 13             | ก่อสร้างลานคอนกรีตเสริม<br>เหล็กเมรุ หมู่ที่ 4     | -เพื่อให้การ<br>ประกอบพิธีด้วย<br>ความสะดวก   | ลานคอนกรีต<br>ขนาด 800 ตร.ม.  | -             | -           | 224,000       | -             | -             | จำนวนพื้นที่<br>ก่อสร้าง    | ประกอบพิธี<br>ฌาปนกิจได้<br>สะดวกขึ้น                              | สำนักปลัด    |
| 14             | ก่อสร้างลานกีฬา<br>อเนกประสงค์ (แบบกรม<br>พลศึกษา) | -เพื่อให้มีลานกีฬา<br>มาตรฐาน<br>-เพื่อส่งเสริมให้<br>ประชาชนออก<br>กำลังกายด้วยการ<br>เล่นกีฬา | -ลานกีฬา คสล.<br>ขนาด 16 x 26<br>เมตร 2 สนาม<br>-เสาพร้อมตาข่าย<br>วอลเลย์บอลและ<br>เซปักตระกร้อ<br>-เส้นสนาม<br>วอลเลย์บอลและ<br>เซปักตระกร้อ<br>มาตรฐาน | 300,000       | -           | -             | -             | -             | ขนาดพื้นที่                 | -มีลานกีฬา<br>อเนกประสงค์<br>ประชาชนมี<br>สุขภาพสมบูรณ์<br>แข็งแรง | กองช่าง      |
| รวม 14 โครงการ |  |   |   | 690,000       | 490,000     | 614,000       | 390,000       | 390,000       |                             |  |              |

รายละเอียดโครงการพัฒนา  
ที่นำมาจากแผนพัฒนาหมู่บ้านและชุมชน (พ.ศ.2565-2570)  
เทศบาลตำบลร่มเกล้า อ.นิคมคำสร้อย จ.มุกดาหาร

แบบ ผ.02/1

ก.ยุทธศาสตร์จังหวัดที่ 1 การพัฒนาเกษตรกรรมและอุตสาหกรรมเพื่อเพิ่มมูลค่า

ข.ยุทธศาสตร์การพัฒนาขององค์กรปกครองส่วนท้องถิ่นในเขตจังหวัดมุกดาหาร ยุทธศาสตร์ที่ 1 เสริมสร้างเมืองน่าอยู่

1. ยุทธศาสตร์การพัฒนาโครงสร้างพื้นฐาน

| ที่ | โครงการ   | วัตถุประสงค์                         | เป้าหมาย<br>(ผลผลิตของ<br>โครงการ)                        | งบประมาณ   |               |               |               |               | ตัวชี้วัด<br>(KPI)              | ผลที่คาดว่าจะ<br>ได้รับ                                  | ที่มาของ<br>โครงการ  | หน่วยงาน<br>รับผิดชอบ<br>หลัก |
|-----|---|--------------------------------------|---|------------|---------------|---------------|---------------|---------------|---------------------------------|--|----------------------|-------------------------------|
|     |   |                                      |   | 2566 (บาท) | 2567<br>(บาท) | 2568<br>(บาท) | 2569<br>(บาท) | 2570<br>(บาท) |                                 |  |                      |                               |
| 1   | ก่อสร้างถนน คสล.<br>สายเชื่อม ม.1-ม.3                       | เพื่อให้ประชาชน<br>สัญจรได้สะดวก     | ถนน คสล.<br>กว้าง 5 เมตร<br>ยาว 1,200<br>เมตร             | 500,000    | -             | -             | -             | -             | ความยา<br>ถนน/ผิว<br>จราจร      | - ประชาชน<br>เดินทาง<br>สะดวกขึ้น                        | ประชาคม/<br>แผนชุมชน | กองช่าง                       |
| 2   | ปรับปรุงซ่อมแซมถนน<br>ลูกรัง สายชุมชนสันติ<br>สุข หมู่ที่ 1 | -เพื่อให้ประชาชน<br>สัญจรได้สะดวก    | ถนนลูกรัง   | 300,000    | -             | -             | -             | -             | ความยาว<br>ถนน/ผิว<br>จราจร     | -ประชาชน<br>สัญจรสัญจร<br>ได้สะดวกขึ้น                   | ประชาคม/<br>แผนชุมชน | กองช่าง                       |
| 3   | ติดตั้งระบบสูบน้ำ<br>ประปาด้วย<br>พลังงานแสงอาทิตย์         | -เพื่อนำใช้พลังงาน<br>สะอาด ลดต้นทุน | ติดตั้งแผงโซลาร์<br>เซลล์พร้อม<br>ระบบควบคุม<br>ระบบประปา | 500,000    | 500,000       | 500,000       | 500,000       | 500,000       | จำนวน<br>ครัวเรือน<br>ผู้ใช้น้ำ | สามารถลด<br>ต้นทุน<br>ค่าใช้จ่าย<br>ด้านพลังงาน<br>ไฟฟ้า | ประชาคม/<br>แผนชุมชน | กองช่าง                       |
| 4   | ขุดลอกสระหนองคำ<br>เป็น (สระป่าโปง) หมู่<br>ที่ 1           | -เพื่อบำรุงรักษา<br>แหล่งน้ำ         | พื้นที่ขนาด 2 ไร่   | 100,000    | -             | -             | -             | -             | จำนวน<br>พื้นที่ (ไร่)          | -มีน้ำทำ<br>การเกษตร                                     | ประชาคม/<br>แผนชุมชน | กองช่าง                       |



| ที่ | โครงการ  | วัตถุประสงค์  | เป้าหมาย<br>(ผลผลิตของ<br>โครงการ)            | งบประมาณ      |               |               |               |            | ตัวชี้วัด<br>(KPI)          | ผลที่คาดว่าจะ<br>ได้รับ                      | ที่มาของ<br>โครงการ  | หน่วยงาน<br>รับผิดชอบ<br>หลัก |
|-----|--|---|---|---------------|---------------|---------------|---------------|------------|-----------------------------|--|----------------------|-------------------------------|
|     |  |   |   | 2566<br>(บาท) | 2567<br>(บาท) | 2568<br>(บาท) | 2569<br>(บาท) | 2570 (บาท) |                             |  |                      |                               |
| 5   | ก่อสร้างรางระบายน้ำ<br>หมู่ที่ 2                                 | -เพื่อให้มีทางน้ำไหล<br>ได้สะดวก  | รางระบายน้ำ<br>พร้อมท่อ                       | 300,000       | -             | -             | -             | -          | ความยาว<br>ราง              | -มีทางน้ำ<br>ไหล ลดการ<br>กัดเซาะผิว<br>ถนน  | ประชาคม/<br>แผนชุมชน | กองช่าง                       |
| 6   | ก่อสร้างถนน คสล.<br>หมู่ที่ 5 สาย ม.5<br>เชื่อม ม.3              | เพื่อให้ประชาชน<br>สัญจรได้สะดวก  | ถนน คสล.<br>กว้าง 5 เมตร<br>ยาว 1,000<br>เมตร | 500,000       | -             | -             | -             | -          | ความยาว<br>ถนน/ผิว<br>จราจร | - ประชาชน<br>เดินทาง<br>สะดวกขึ้น            | ประชาคม/<br>แผนชุมชน | กองช่าง                       |
| 7   | เสริมผิวจราจรถนน<br>แอสฟัลติกคอนกรีต<br>หมู่ที่ 4                | -เพื่อยกระดับการ<br>พัฒนาถนนให้เป็น<br>มาตรฐาน<br>-เพื่อให้ประชาชน<br>สัญจรได้สะดวก | ผิวจราจรกว้าง<br>5 เมตร ยาว<br>300 เมตร       | 500,000       | -             | 500,000       | -             | -          | ความยาว<br>ถนน/ผิว<br>จราจร | -ประชาชน<br>สัญจร<br>สะดวก<br>รวดเร็วขึ้น    | ประชาคม/<br>แผนชุมชน | กองช่าง                       |
| 8   | เสริมผิวจราจรถนน<br>แอสฟัลติกคอนกรีต<br>หมู่ที่ 5,6,7            | -เพื่อยกระดับการ<br>พัฒนาถนนให้เป็น<br>มาตรฐาน<br>-เพื่อให้ประชาชน<br>สัญจรได้สะดวก | ผิวจราจรกว้าง<br>5 เมตร ยาว<br>300 เมตร       | 500,000       | -             | 500,000       | -             | 500,000    | ความยาว<br>ถนน/ผิว<br>จราจร | -ประชาชน<br>สัญจร<br>สะดวก<br>รวดเร็วขึ้น    | ประชาคม/<br>แผนชุมชน | กองช่าง                       |
| 9   | ขยายผิวจราจรถนน<br>คสล. สายกลาง<br>หมู่บ้าน หมู่ที่ 3            | -เพื่อเพิ่มพื้นผิว<br>จราจร ให้ประชาชน<br>สัญจรได้สะดวก                             | ขยายผิวจราจร<br>คสล.ข้างละ 1<br>เมตร ยาว      | 500,000       | -             | -             | -             | -          | ความยาว<br>ถนน/ผิว<br>จราจร | -ประชาชน<br>สัญจรได้<br>สะดวกขึ้น            | ประชาคม/<br>แผนชุมชน | กองช่าง                       |
| 10  | ก่อสร้างถนนคอนกรีต<br>เสริมเหล็ก (คสล.)สาย<br>นาถ้ำบึง หมู่ที่ 4 | - เพื่อให้ประชาชนมี<br>ถนนสัญจรได้สะดวก<br>และปลอดภัย                               | ถนน คสล.<br>กว้าง 4 เมตร<br>ยาว 200 เมตร      | 500,000       | -             | -             | -             | -          | ความยาว<br>ถนน/ผิว<br>จราจร | -ประชาชน<br>สัญจรได้<br>สะดวก<br>รวดเร็วขึ้น | ประชาคม/<br>แผนชุมชน | กองช่าง                       |

| ที่ | โครงการ   | วัตถุประสงค์  | เป้าหมาย<br>(ผลผลิตของ<br>โครงการ)   | งบประมาณ      |               |               |               |               | ตัวชี้วัด<br>(KPI)          | ผลที่คาดว่าจะ<br>ได้รับ                         | ที่มาของ<br>โครงการ  | หน่วยงาน<br>รับผิดชอบ<br>หลัก |
|-----|---|---|--------------------------------------|---------------|---------------|---------------|---------------|---------------|-----------------------------|---|----------------------|-------------------------------|
|     |   |   |                                      | 2566<br>(บาท) | 2567<br>(บาท) | 2568<br>(บาท) | 2569<br>(บาท) | 2570<br>(บาท) |                             |   |                      |                               |
| 11  | ปรับปรุงซ่อมแซมถนน<br>ลูกรัง สายชุมชนสันติ<br>สุข หมู่ที่ 1             | -เพื่อให้ประชาชน<br>สัญจรได้สะดวก                             | ถนนลูกรัง                            | 300,000       | -             | -             | -             | -             | ความยาว<br>ถนน/ผิว<br>จราจร | -ประชาชน<br>สัญจรสัญจรได้<br>สะดวกขึ้น          | ประชาคม/<br>แผนชุมชน | กองช่าง                       |
| 12  | ปรับปรุงซ่อมแซมถนน<br>ลูกรังสายวัดถ้ำกะพุง-<br>วัดถ้ำป่าจารย์ หมู่ที่ 5 | -เพื่อให้ประชาชน<br>สัญจรได้สะดวก                             | ถนนลูกรัง                            | 300,000       | -             | -             | -             | -             | ความยาว<br>ถนน/ผิว<br>จราจร | -ประชาชน<br>สัญจรได้<br>สะดวกขึ้น               | ประชาคม/<br>แผนชุมชน | กองช่าง                       |
| 13  | ปรับปรุงซ่อมแซมถนน<br>เพื่อการเกษตรสายคำ<br>เม็ก หมู่ที่ 5              | -เพื่อให้ประชาชน<br>สัญจรได้สะดวก                             | ถนนเพื่อ<br>การเกษตร                 | 300,000       | -             | -             | -             | -             | ความยาว<br>ถนน/ผิว<br>จราจร | -ประชาชน<br>สัญจรได้<br>สะดวกขึ้น               | ประชาคม/<br>แผนชุมชน | กองช่าง                       |
| 14  | ปรับปรุงซ่อมแซมถนน<br>เพื่อการเกษตร สาย<br>หนองเลิง-วัดตากแดด<br>หมู่ 6 | -เพื่อให้เกษตรกร<br>สัญจร ขนถ่าย<br>ผลผลิตได้สะดวก<br>รวดเร็ว | ถนนเพื่อ<br>การเกษตร                 | 300,000       | -             | -             | -             | -             | ความยาว<br>ถนน/ผิว<br>จราจร | -เกษตรกร<br>สัญจร ขนถ่าย<br>ผลผลิต<br>สะดวกขึ้น | ประชาคม/<br>แผนชุมชน | กองช่าง                       |
| 15  | ปรับปรุงซ่อมแซมถนน<br>เพื่อการเกษตรสาย<br>दानสะแบง หมู่ที่ 5            | -เพื่อให้ประชาชน/<br>เกษตรกรสัญจรได้<br>สะดวกรวดเร็ว          | ถนนเพื่อ<br>การเกษตร                 | 350,000       | -             | -             | -             | -             | ความยาว<br>ถนน/ผิว<br>จราจร | -ประชาชน<br>สัญจรได้<br>สะดวกรวดเร็ว<br>ขึ้น    | ประชาคม/<br>แผนชุมชน | กองช่าง                       |
| 16  | ปรับปรุงซ่อมแซมถนน<br>เพื่อการเกษตรสายนา<br>นายทองดา หมู่ที่ 4          | -เพื่อให้เกษตรกรขน<br>ถ่ายผลผลิตได้<br>สะดวกรวดเร็ว           | ถนนเพื่อ<br>การเกษตร                 | 200,000       | -             | -             | -             | -             | ความยาว<br>ถนน/ผิว<br>จราจร | -เกษตรกรขน<br>ถ่ายผลผลิตได้<br>สะดวกขึ้น        | ประชาคม/<br>แผนชุมชน | กองช่าง                       |
| 17  | ปรับปรุงซ่อมแซมถนน<br>เพื่อการเกษตรสายนา<br>บ้านอ้าย หมู่ที่ 4          | -เพื่อให้เกษตรกรขน<br>ถ่ายผลผลิตได้<br>สะดวกรวดเร็ว           | ถนนกว้าง 3<br>เมตร ยาว<br>1,100 เมตร | 310,000       | -             | -             | -             | 310,000       | ความยาว<br>ถนน/ผิว<br>จราจร | -เกษตรกรขน<br>ถ่ายผลผลิตได้<br>สะดวกขึ้น        | ประชาคม/<br>แผนชุมชน | กองช่าง                       |

| ที่            | โครงการ   | วัตถุประสงค์  | เป้าหมาย<br>(ผลผลิตของ<br>โครงการ)                        | งบประมาณ      |               |               |               |               | ตัวชี้วัด<br>(KPI)              | ผลที่คาดว่าจะ<br>ได้รับ                              | ที่มาของ<br>โครงการ  | หน่วยงาน<br>รับผิดชอบ<br>หลัก |
|----------------|---|---|---|---------------|---------------|---------------|---------------|---------------|---------------------------------|--|----------------------|-------------------------------|
|                |   |   |   | 2566<br>(บาท) | 2567<br>(บาท) | 2568<br>(บาท) | 2569<br>(บาท) | 2570<br>(บาท) |                                 |  |                      |                               |
| 18             | ปรับปรุงซ่อมแซมถนน<br>ลูกรัง สายทุ่งใหญ่ หมู่<br>ที่ 4        | -เพื่อให้เกษตรกรขน<br>ถ่ายผลผลิตได้<br>สะดวกรวดเร็ว | ถนนลูกรัง   | 300,000       | -             | -             | -             | -             | ความยาว<br>ถนน/ผิว<br>จราจร     | -ประชาชน<br>สัญจรไปมาได้<br>สะดวก                    | ประชาคม/<br>แผนชุมชน | กองช่าง                       |
| 19             | ปรับปรุงซ่อมแซมถนน<br>ลูกรัง สายหมู่ที่ 5<br>เชื่อม หมู่ที่ 3 | -เพื่อให้ประชาชน<br>สัญจรได้สะดวก                   | ถนนลูกรัง   | 150,000       | -             | -             | -             | -             | ความยาว<br>ถนน/ผิว<br>จราจร     | -ประชาชน<br>สัญจรไปมาได้<br>สะดวกมากขึ้น             | ประชาคม/<br>แผนชุมชน | กองช่าง                       |
| 20             | ก่อสร้างรางระบายน้ำ<br>หมู่ที่ 2                              | -เพื่อให้มีทางน้ำไหล<br>ได้สะดวก                    | รางระบายน้ำ<br>พร้อมท่อ                                   | 300,000       | -             | -             | -             | -             | ความยาว<br>ราง                  | -มีทางน้ำไหล<br>ลดการกัด<br>เซาะผิวถนน               | ประชาคม/<br>แผนชุมชน | กองช่าง                       |
| 21             | ก่อสร้างสะพานสายถ้ำ<br>ปูจรรย์ หมู่ที่ 7                      | -เพื่อให้ประชาชน<br>สัญจรได้สะดวก                   | สะพาน คสล.  | 500,000       | -             | -             | -             | -             | ความยาว<br>สะพาน                | -ประชาชน<br>สัญจรได้<br>สะดวกขึ้น                    | ประชาคม/<br>แผนชุมชน | กองช่าง                       |
| 22             | ติดตั้งระบบสูบน้ำ<br>ประปาด้วย<br>พลังงานแสงอาทิตย์           | -เพื่อนำใช้พลังงาน<br>สะอาด ลดต้นทุน                | ติดตั้งแผงโซลาร์<br>เซลล์พร้อม<br>ระบบควบคุม<br>ระบบประปา | 500,000       | 500,000       | 500,000       | 500,000       | 500,000       | จำนวน<br>ครัวเรือน<br>ผู้ใช้น้ำ | สามารถลด<br>ต้นทุน<br>ค่าใช้จ่ายด้าน<br>พลังงานไฟฟ้า | ประชาคม/<br>แผนชุมชน | กองช่าง                       |
| รวม 22 โครงการ |   |   |   | 8,010,000     | 1,000,000     | 1,500,000     | 1,000,000     | 1,810,000     |                                 |  |                      |                               |

ก.ยุทธศาสตร์จังหวัดที่ 4 การพัฒนาคนและสังคมเพื่อยกระดับคุณภาพชีวิต

ข.ยุทธศาสตร์การพัฒนาขององค์กรปกครองส่วนท้องถิ่นในเขตจังหวัดมุกดาหาร ยุทธศาสตร์ที่ 1 เสริมสร้างเมืองน่าอยู่

2. ยุทธศาสตร์การส่งเสริมคุณภาพชีวิตและการบริหารบ้านเมืองที่ดี

| ที่           | โครงการ  | วัตถุประสงค์                            | เป้าหมาย<br>(ผลผลิตของ<br>โครงการ)              | งบประมาณ      |               |               |               |               | ตัวชี้วัด<br>(KPI)   | ผลที่คาดว่าจะ<br>ได้รับ                                 | ที่มาของ<br>โครงการ  | หน่วยงาน<br>รับผิดชอบ<br>หลัก |
|---------------|--|---|---|---------------|---------------|---------------|---------------|---------------|----------------------|---|----------------------|-------------------------------|
|               |  |   |   | 2566<br>(บาท) | 2567<br>(บาท) | 2568<br>(บาท) | 2569<br>(บาท) | 2570<br>(บาท) |                      |   |                      |                               |
| 1             | ขยายติดตั้งไฟส่องทาง<br>หมู่บ้าน เทศบาล<br>ตำบล ร่มเกล้า | เพื่อความปลอดภัย<br>ในชีวิตและทรัพย์สิน | ไฟส่องทาง                                       | 100,000       | 100,000       | 100,000       | 100,000       | 100,000       | จำนวนชุด<br>โคมไฟ    | ประชาชนมี<br>ความ<br>ปลอดภัยใน<br>ชีวิตและ<br>ทรัพย์สิน | ประชาคม/<br>แผนชุมชน | กองช่าง                       |
| 2             | ติดตั้งไฟสัญญาณ<br>เตือน จุดเสี่ยงทาง<br>แยกทางร่วม      | เพื่อความปลอดภัย<br>ในการใช้รถใช้ถนน    | ติดตั้ง<br>ไฟสัญญาณ/ไฟ<br>กระพริบ 7<br>หมู่บ้าน | 80,000        | -             | -             | -             | -             | จำนวนชุด<br>ไฟสัญญาณ | ลดอัตรา/ลด<br>อุบัติเหตุจาก<br>การใช้รถใช้<br>ถนน       | ประชาคม/<br>แผนชุมชน | กองช่าง                       |
| รวม 2 โครงการ |  |   |   | 180,000       | 100,000       | 100,000       | 100,000       | 100,000       |                      |   |                      |                               |

**รายละเอียดโครงการพัฒนา**  
**แผนพัฒนาท้องถิ่น (พ.ศ.2566-2570)**  
**สำหรับโครงการที่เกินศักยภาพขององค์กรปกครองส่วนท้องถิ่นที่ใช้สำหรับการประสานแผนพัฒนาท้องถิ่น**  
**เทศบาลตำบลร่มเกล้า อ.นิคมคำสร้อย จ.มุกดาหาร**

ก.ยุทธศาสตร์จังหวัดที่ 1 การพัฒนาเกษตรกรรมและอุตสาหกรรมเพื่อเพิ่มมูลค่า

ข.ยุทธศาสตร์การพัฒนาขององค์กรปกครองส่วนท้องถิ่นในเขตจังหวัดมุกดาหาร ยุทธศาสตร์ที่ 1 เสริมสร้างเมืองน่าอยู่

**1. ยุทธศาสตร์การพัฒนาโครงสร้างพื้นฐาน**

**แผนงาน เคหะและชุมชน**

| ที่ | โครงการ   | วัตถุประสงค์  | เป้าหมาย (ผลผลิตของโครงการ)   | งบประมาณ   |            |            |            |            | ตัวชี้วัด (KPI)     | ผลที่คาดว่าจะได้รับ                          | หน่วยงานที่จะขอประสาน      |
|-----|---|---|---|------------|------------|------------|------------|------------|---------------------|--|----------------------------|
|     |   |   |   | 2566 (บาท) | 2567 (บาท) | 2568 (บาท) | 2569 (บาท) | 2570 (บาท) |                     |  |                            |
| 1   | ก่อสร้างถนนคอนกรีตเสริมเหล็ก (คสล.) สายหมู่ที่ 1 เชื่อม หมู่ที่ 3 (ฝั่ง2-ฝั่ง4) | - เพื่อให้ประชาชนสัญจรได้สะดวก                          | ถนน คสล. กว้าง 5 เมตร ยาว 1,200 เมตร                                  | 2,200,000  | 2,200,000  | -          | -          | -          | ความยาวถนน/ผิวจราจร | ประชาชนสัญจรได้สะดวก รวดเร็วขึ้น             | -อบจ.มุกดาหาร              |
| 2   | ก่อสร้างถนนคอนกรีตเสริมเหล็ก (คสล.) สายหมู่ที่ 5 เชื่อม หมู่ที่ 3               | -เพื่อให้ประชาชนสัญจรได้สะดวก                           | ถนน คสล. กว้าง 5 เมตร ยาว 1,200 เมตร                                  | 2,200,000  | 2,200,000  | -          | -          | -          | ความยาวถนน/ผิวจราจร | ประชาชนสัญจรได้สะดวก รวดเร็วขึ้น             | -อบจ.มุกดาหาร              |
| 3   | ก่อสร้างถนนคอนกรีตเสริมเหล็ก (คสล.) สายหนองแก่นาคูน-หนองลำตวน ม. 2              | -เพื่อให้ประชาชนสัญจรได้สะดวก                           | ถนน คสล. กว้าง 5 เมตร ยาว 1,200 เมตร                                  | 2,200,000  | 2,200,000  | -          | -          | -          | ความยาวถนน/ผิวจราจร | ประชาชนสัญจรได้สะดวก รวดเร็วขึ้น             | -อบจ.มุกดาหาร              |
| 4   | ก่อสร้างอ่างเก็บน้ำภูยางเดี่ยว  | -เพื่อให้มีแหล่งน้ำอุปโภคบริโภคและแหล่งน้ำเพื่อการเกษตร | อ่างเก็บน้ำขนาดเล็ก สันเขื่อนสูง 15 เมตร ขนาดบรรจุน้ำ 1,000,000 ลบ.ม. | 10,000,000 | 10,000,000 | -          | -          | -          | ขนาดพื้นที่ (ไร่)   | มีแหล่งน้ำเพื่อการอุปโภคบริโภค/เพื่อการเกษตร | -อบจ.มุกดาหาร<br>-ชลประทาน |

| ที่ | โครงการ   | วัตถุประสงค์  | เป้าหมาย (ผลผลิตของโครงการ)   | งบประมาณ   |            |            |            |            | ตัวชี้วัด (KPI)           | ผลที่คาดว่าจะได้รับ                                       | หน่วยงานที่จะขอประสาน            |
|-----|---|---|---|------------|------------|------------|------------|------------|---------------------------|---|----------------------------------|
|     |   |   |   | 2566 (บาท) | 2567 (บาท) | 2568 (บาท) | 2569 (บาท) | 2570 (บาท) |                           |   |                                  |
| 5   | ก่อสร้างระบบน้ำประปาบาดาลหอดึงสูง (ถังแชมเปญ) สูบน้ำด้วยด้วยพลังงานแสงอาทิตย์ | -เพื่อส่งเสริมการใช้โซลาร์เซลล์สูบน้ำประปาหมู่บ้าน<br>-เพื่อลดค่าใช้จ่ายด้านไฟฟ้าลง | ระบบประปาบาดาล 1 บ่อ หอดึงแชมเปญขนาด 20 ลบ.ม. สูง 20 เมตร โซลาร์เซลล์และตู้ควบคุม | 800,000    | 800,000    | 800,000    | 800,000    | 800,000    | จำนวนครัวเรือนผู้ใช้น้ำ   | -สามารถลดต้นทุนไฟฟ้า<br>-ประชาชนมีน้ำอุปโภค-บริโภคทั่วถึง | -ทรัพยากรน้ำฯ<br>-พลังงานจังหวัด |
| 6   | ติดตั้งไฟฟ้าส่องสว่างแบบโซลาร์เซลล์ ถนนสายสุริโย-ร่มเกล้า                     | -เพื่อความสะอาดปลอดภัยในการสัญจรเวลากลางคืน<br>-เพื่อลดค่าใช้จ่ายด้านไฟฟ้าลง        | เสาไฟฟ้าส่องสว่างกิ่งเดียวพลังงานแสงอาทิตย์ จำนวน 80 จุด                          | 1,250,000  | 1,250,000  | -          | -          | -          | จำนวนจุดติดตั้งชุดเสารัไฟ | -ประชาชนสัญจรได้สะดวกปลอดภัย<br>-ลดการใช้พลังงานไฟฟ้า     | -พลังงานจังหวัด                  |
| รวม |   |   |   | 18,650,000 | 18,650,000 | 800,000    | 800,000    | 800,000    |                           |   |                                  |

ก.ยุทธศาสตร์จังหวัดที่ 3 พัฒนาด้านการท่องเที่ยวเพื่อสร้างรายได้ให้กับชุมชน

ข.ยุทธศาสตร์การพัฒนาขององค์กรปกครองส่วนท้องถิ่นในเขตจังหวัดมุกดาหาร ยุทธศาสตร์ที่ 1 เสริมสร้างเมืองน่าอยู่, ยุทธศาสตร์ที่ 2 เสริมสร้างเศรษฐกิจและการท่องเที่ยว

**2. ยุทธศาสตร์การวางแผนการลงทุนและการท่องเที่ยว**

**แผนงาน เคหะและชุมชน**

| ที่ | โครงการพัฒนา                          | วัตถุประสงค์   | เป้าหมาย<br>(ผลผลิตของ<br>โครงการ)   | งบประมาณ      |             |               |               |               | ชี้วัด<br>(KPI)                         | ผลลัพธ์ที่คาดว่าจะได้รับ   | ผู้รับผิดชอบ                             |
|-----|---------------------------------------|--|--|---------------|-------------|---------------|---------------|---------------|---|--|--|
|     |                                       |  |  | 2566<br>(บาท) | 2567<br>บาท | 2568<br>(บาท) | 2569<br>(บาท) | 2570<br>(บาท) |   |  |  |
| 1   | พัฒนาแหล่งท่องเที่ยวทุ่ง<br>กั้งหันลม | -เพื่อส่งเสริมการ<br>ท่องเที่ยวเชิง<br>นิเวศน์<br>-เพื่อกระตุ้น<br>เศรษฐกิจ สร้าง<br>รายได้ชุมชน | -ปรับปรุงถนน<br>เพื่อการ<br>ท่องเที่ยว<br>-ก่อสร้างห้องน้ำ<br>บริการนักท่องเที่ยว<br>-ปรับปรุงภูมิ<br>ทัศน์ปลูกไม้<br>ดอกไม้ประดับ<br>-ก่อสร้างจุด<br>เช็คอิน/จุดชมวิว | 1,000,000     | 1,000,000   | 1,000,000     | -             | -             | จำนวนพื้นที่<br>โครงการ /<br>จำนวน นทท. | -มีแหล่ง<br>ท่องเที่ยวเชิง<br>นิเวศน์<br>-ประชาชนมี<br>อาชีพเสริมเพิ่ม<br>รายได้จากการ<br>ท่องเที่ยว | -อบจ.<br>มุกดาหาร<br>-การ<br>ท่องเที่ยวฯ |
| รวม |                                       | 1  | โครงการ  | 1,000,000     | 1,000,000   | 1,000,000     | -             | -             |   |  |  |

ก.ยุทธศาสตร์จังหวัดที่ 5 การจัดการทรัพยากรธรรมชาติและสิ่งแวดล้อมเพื่อเป็นฐานการพัฒนาที่ยั่งยืน

ข.ยุทธศาสตร์การพัฒนาขององค์กรปกครองส่วนท้องถิ่นในเขตจังหวัดมุกดาหาร ยุทธศาสตร์ที่ 4 เสริมสร้างประสิทธิภาพของการอนุรักษ์และฟื้นฟูสิ่งแวดล้อม

**3. ยุทธศาสตร์การบริหารจัดการทรัพยากรธรรมชาติและสิ่งแวดล้อม**

**แผนงาน เคหะและชุมชน**

| ที่                  | โครงการพัฒนา                    | วัตถุประสงค์   | เป้าหมาย<br>(ผลผลิตของ<br>โครงการ)                   | งบประมาณ         |                  |               |               |               | ชี้วัด<br>(KPI) | ผลลัพธ์ที่คาดว่าจะได้รับ                                      | ผู้รับผิดชอบ |
|----------------------|---------------------------------|--|--|------------------|------------------|---------------|---------------|---------------|-----------------|---|--------------|
|                      |                                 |  |  | 2566<br>(บาท)    | 2567<br>บาท      | 2568<br>(บาท) | 2569<br>(บาท) | 2570<br>(บาท) |                 |   |              |
| 1                    | ก่อสร้างระบบกำจัดสิ่ง<br>ปฏิกูล | -เพื่อให้มีระบบ<br>กำจัดสิ่งปฏิกูลที่<br>เหมาะสมและ<br>ถูกต้องตามหลัก<br>วิชาการ | ระบบกำจัดสิ่ง<br>ปฏิกูลมาตรฐาน<br>ขนาดกลาง 1<br>แห่ง | 1,000,000        | 1,000,000        | -             | -             | -             | ขนาดพื้นที่     | -มีระบบกำจัด<br>สิ่งปฏิกูล<br>มาตรฐาน<br>รักษา<br>สิ่งแวดล้อม | -กองช่าง     |
| <b>รวม 1 โครงการ</b> |                                 |  |  | <b>1,000,000</b> | <b>1,000,000</b> | <b>-</b>      | <b>-</b>      | <b>-</b>      |                 |   |              |



ก.ยุทธศาสตร์จังหวัดที่ 4 การพัฒนาคนและสังคมเพื่อยกระดับคุณภาพชีวิต

ข.ยุทธศาสตร์การพัฒนาขององค์กรปกครองส่วนท้องถิ่นในเขตจังหวัดมุกดาหาร ยุทธศาสตร์ที่ 1 เสริมสร้างเมืองน่าอยู่

**4. ยุทธศาสตร์การส่งเสริมด้านการศาสนา วัฒนธรรมประเพณีและภูมิปัญญาท้องถิ่น**

**แผนงาน การศาสนาวัฒนธรรมและนันทนาการ**

| ที่        | โครงการพัฒนา                         | วัตถุประสงค์   | เป้าหมาย<br>(ผลผลิตของ<br>โครงการ)   | งบประมาณ         |                  |               |               |               | ชี้วัด<br>(KPI)        | ผลลัพธ์ที่คาดว่าจะได้รับ   | ผู้รับผิดชอบ               |
|------------|--------------------------------------|--|--|------------------|------------------|---------------|---------------|---------------|------------------------|--|----------------------------|
|            |                                      |  |  | 2566<br>(บาท)    | 2567<br>บาท      | 2568<br>(บาท) | 2569<br>(บาท) | 2570<br>(บาท) |                        |  |                            |
| 1          | ก่อสร้างสนามฟุตบอลมาตรฐาน (แบบพิเศษ) | -เพื่อให้มีสนามกีฬามาตรฐาน<br>-เพื่อส่งเสริมให้ประชาชนออกกำลังกาย เล่นกีฬา | สนามฟุตบอลมาตรฐาน ขนาดกว้าง 58 ม. ยาว 105 ม. พร้อมลู่วิ่ง  | 1,350,000        | 1,350,000        | -             | -             | -             | ขนาดพื้นที่สนาม/ใช้สอย | มีสนามฟุตบอลมาตรฐานประชาชนมีสุขภาพร่างกายแข็งแรงจากการออกกำลังกาย เล่นกีฬา | -อบจ.มุกดาหาร<br>-การกีฬาฯ |
| 2          | ก่อสร้างสนามกีฬาอเนกประสงค์มาตรฐาน   | -เพื่อให้มีสนามกีฬามาตรฐาน<br>-เพื่อส่งเสริมให้ประชาชนออกกำลังกาย เล่นกีฬา | -สนามบาสเก็ตบอล 1 สนาม<br>-สนามบอลเลย์บอล ชาย-หญิง 2 สนาม<br>-สนามเซปักตะกร้อ ชาย-หญิง 2 สนาม<br>พื้น คสล.ขัดเรียบเคลือบพื้นสนาม | 900,000          | -                | -             | -             | -             | ขนาดพื้นที่สนาม        | มีสนามกีฬาอเนกประสงค์มาตรฐาน   | -อบจ.มุกดาหาร<br>-การกีฬาฯ |
| <b>รวม</b> |                                      | <b>2</b>   | <b>โครงการ</b>   | <b>2,250,000</b> | <b>1,350,000</b> | <b>-</b>      | <b>-</b>      | <b>-</b>      |                        |  |                            |

บัญชีครุภัณฑ์

แผนพัฒนาท้องถิ่น (พ.ศ.2566-2570)

เทศบาลตำบลร่มเกล้า อำเภอนิคมน้ำจืด จังหวัดมุกดาหาร

แบบ ผ.03

| ที่ | แผนงาน                 | หมวด     | ประเภท                           | เป้าหมาย<br>(ผลผลิต)  | งบประมาณ  |      |      |      |      | หน่วยงาน<br>รับผิดชอบหลัก |
|-----|------------------------|----------|----------------------------------|---|-----------|------|------|------|------|---------------------------|
|     |                        |          |                                  |   | 2566      | 2567 | 2568 | 2569 | 2570 |                           |
| 1   | การบริหารงาน<br>ทั่วไป | ครุภัณฑ์ | ครุภัณฑ์<br>สำนักงาน             | โซฟาไม้เนื้อแข็ง จำนวน 1 ชุด  | 22,000    | -    | -    | -    | -    | สำนักปลัด                 |
|     |                        |          | ครุภัณฑ์<br>ยานพาหนะและ<br>ขนส่ง | รถบรรทุก (ดีเซล) ขนาด 1 ตัน<br>แบบมีช่องว่างด้านหลังคนขับ<br>(Cab) จำนวน 1 คัน            | 715,000   | -    | -    | -    | -    | สำนักปลัด                 |
|     |                        |          | ครุภัณฑ์<br>คอมพิวเตอร์          | กล้องโทรทัศน์วงจรปิด (CCTV)<br>แบบมุมมองคงที่สำหรับติดตั้ง<br>ภายนอกอาคาร จำนวน 10 ชุด    | 220,000   | -    | -    | -    | -    | สำนักปลัด                 |
| 2   | เคหะและชุมชน           |          | ครุภัณฑ์<br>ยานพาหนะและ<br>ขนส่ง | รถกระเช้าไฟฟ้าอเนกประสงค์<br>(ดีเซล) แบบ 6 ล้อ ติดตั้งเครน<br>กระเช้าไฮโดรริก จำนวน 1 คัน | 2,600,000 |      |      |      | -    | กองช่าง                   |
|     |                        |          |                                  | รถจักรยานยนต์ ขนาด 110 ซีซี<br>แบบเกียร์ธรรมดา จำนวน 1 คัน                                | 44,400    | -    | -    | -    | -    | กองช่าง                   |
|     |                        |          | <b>รวม</b>                       |   |           |      |      |      |      |                           |

## ส่วนที่ 4 การติดตามและประเมินผล

### 4.1 การติดตามและประเมินผลยุทธศาสตร์

กรอบและแนวทางในการติดตามและประเมินผล สอดคล้องกับระเบียบกระทรวงมหาดไทยว่าด้วยการจัดทำแผนพัฒนาขององค์กรปกครองส่วนท้องถิ่น พ.ศ.2548 แก้ไขเพิ่มเติมถึง (ฉบับที่ 3) พ.ศ. 2561 ข้อ 13 วรรคสอง (5) “ผู้บริหารท้องถิ่นเสนอผล การติดตามและประเมินผลต่อสภาท้องถิ่น และคณะกรรมการพัฒนาท้องถิ่น พร้อมทั้งประกาศผลการติดตามและประเมินผลแผนพัฒนาท้องถิ่น ให้ประชาชนในท้องถิ่นทราบในที่เปิดเผยภายในสิบห้าวันนับแต่วันที่ผู้บริหารท้องถิ่นเสนอผลการติดตามและประเมินผลดังกล่าว และต้องปิดประกาศไว้เป็นระยะเวลาไม่น้อยกว่าสามสิบวัน โดยอย่างน้อยปีละหนึ่งครั้งภายในเดือนธันวาคมของทุกปี”

การติดตามและประเมินผลแผนพัฒนาท้องถิ่นเป็นการติดตามและประเมินผลความสอดคล้องและความสำเร็จของแผนพัฒนาสามปีขององค์กรปกครองส่วนท้องถิ่นและการติดตามและประเมินผลโครงการพัฒนาที่องค์กรปกครองส่วนท้องถิ่นได้ดำเนินการตามแผนดำเนินงานว่าเป็นไปตามเป้าหมายการพัฒนาที่สอดคล้องกับพันธกิจซึ่งสามารถนำไปสู่การบรรลุวิสัยทัศน์ที่องค์กรปกครองส่วนท้องถิ่นกำหนดหรือไม่ และโครงการพัฒนานั้นประสบความสำเร็จตามกรอบการประเมินผลระดับใด

การติดตามและประเมินผลแผนพัฒนาท้องถิ่นมีขั้นตอนในการดำเนินการดังนี้

**ขั้นตอนที่ 1** คณะกรรมการติดตามและประเมินผลแผนพัฒนาท้องถิ่นร่วมประชุมเพื่อกำหนดกรอบแนวทาง และวิธีการในการติดตามและประเมินผล แผนพัฒนาสามปีและประเมินผลโครงการพัฒนาตามแผนพัฒนาสามปี ดังนี้

1.1 การกำหนดกรอบ แนวทาง และวิธีการ ในการติดตามและประเมินผลแผนพัฒนาอาจกำหนดแนวทางในการติดตามและประเมินผลแผนพัฒนาสามปี ดังนี้

- (1) ความสอดคล้อง (Relevance) ของยุทธศาสตร์ แผน และกลยุทธ์ที่กำหนด
- (2) ความเพียงพอ (Adequacy) ของทรัพยากรเพื่อการดำเนินกิจกรรมของหน่วยงาน
- (3) ความก้าวหน้า (Progress) กิจกรรมที่กำหนดไว้ตามแผน โดยมีการติดตามผล (Monitoring)
- (4) ประสิทธิภาพ (Efficiency) เป็นการศึกษความสัมพันธ์ระหว่างผลผลิตกับทรัพยากรที่ใช้โดยมีการประเมินประสิทธิภาพ (Efficiency Evaluation)
- (5) ประสิทธิผล (Effectiveness) เป็นการศึกษถึงผลที่ได้รับ (Effect)
- (6) ผลลัพธ์และผลผลิต (Outcome and Output) เป็นการประเมินผลประโยชน์ที่เกิดจากการทำกิจกรรมที่มีต่อกลุ่มเป้าหมายที่ได้รับบริการ และการประเมินผลผลิตที่เกิดขึ้นจากกิจกรรม
- (7) การประเมินผลกระทบเป็นการศึกษาผลที่ได้รับรวมยอด (Overall Effect)

คณะกรรมการติดตามและประเมินผลแผนพัฒนาท้องถิ่น อาจนำแนวทางทั้งหมดที่กำหนดมาใช้หรืออาจเลือกใช้ในบางแนวทางในการติดตามและประเมินผลแผนพัฒนาสามปีก็ได้ โดยอย่างน้อยต้องสามารถประเมินความสอดคล้องและสามารถวัดความสำเร็จหรือความก้าวหน้าของแผนพัฒนาสามปีได้ ทั้งนี้ขึ้นอยู่กับคณะกรรมการฯจะพิจารณา

1.2 การกำหนดกรอบแนวทางและวิธีการในการติดตามและประเมินผลโครงการพัฒนาตามแผนพัฒนา อาจกำหนดแนวทางดังนี้

- (1) การประเมินผลกระบวนการ (Process Evaluation) หรือ การประเมินประสิทธิภาพ (Efficiency Evaluation)
- (2) การประเมินผลโครงการ (Project Evaluation) หรือการประเมินประสิทธิผล (Effectiveness Evaluation)
- (3) การประเมินผลกระทบ (Impact Evaluation)

**ขั้นตอนที่ 2** คณะกรรมการติดตามและประเมินผลแผนพัฒนาท้องถิ่นดำเนินการติดตามและประเมินผลแผนพัฒนาสามปี ตามกรอบแนวทางและวิธีการที่กำหนด โดยสามารถติดตามและประเมินผลได้ตลอดระยะเวลาของแผนพัฒนาสามปี ขององค์กรปกครองส่วนท้องถิ่น

**ขั้นตอนที่ 3** คณะกรรมการติดตามและประเมินผลแผนพัฒนาท้องถิ่นดำเนินการติดตามและประเมินโครงการพัฒนาตามแผนพัฒนาสามปีตามกรอบแนวทางและวิธีการที่กำหนด โดยสามารถติดตามและประเมินผลได้ตั้งแต่ก่อนเริ่มโครงการพัฒนาตามแผนดำเนินงานจนถึงสิ้นสุดโครงการฯ

**ขั้นตอนที่ 4** รายงานผลและเสนอความเห็นซึ่งได้จากการติดตามและประเมินผลแผนพัฒนาสามปีและผลการติดตามและประเมินโครงการพัฒนาตามแผนพัฒนาสามปีต่อผู้บริหารท้องถิ่น เพื่อให้ผู้บริหารท้องถิ่นเสนอต่อสภาท้องถิ่น คณะกรรมการพัฒนาท้องถิ่น และคณะกรรมการประสานแผนพัฒนาท้องถิ่นระดับจังหวัด พร้อมประกาศผลการติดตามและประเมินผลให้ประชาชนในท้องถิ่นทราบโดยทั่วกันอย่างน้อยปีละหนึ่งครั้ง

**ขั้นตอนที่ 5** คณะกรรมการติดตามและประเมินผลแผนพัฒนาท้องถิ่นอาจให้ความเห็นหรือข้อเสนอแนะในรายงานการติดตามและประเมินผลแผนพัฒนาสามปีและโครงการพัฒนาต่อผู้บริหารท้องถิ่น เพื่อให้ผู้บริหารท้องถิ่นเสนอต่อสภาท้องถิ่น คณะกรรมการพัฒนาท้องถิ่นและคณะกรรมการประสานแผนพัฒนาท้องถิ่นระดับจังหวัดได้

**ระเบียบ วิธีการในการติดตามและประเมินผลแผนยุทธศาสตร์การพัฒนา เมืองค์ประกอบที่สำคัญ 3 ประการ คือ**

1) ผู้เข้าร่วมติดตามและประเมินผล ได้แก่ คณะกรรมการติดตามและประเมินผล ผู้รับผิดชอบการจัดทำแผนยุทธศาสตร์ ประชาชนในท้องถิ่นที่ได้รับการแต่งตั้ง ผู้มีส่วนได้เสียในท้องถิ่นนั้นๆ

2) เครื่องมือที่ใช้สำหรับการติดตามประเมินผล เพื่อใช้ในการรวบรวมข้อมูลยุทธศาสตร์ที่กำหนดขึ้นซึ่งมีผลต่อการพัฒนาท้องถิ่น ข้อมูลดังกล่าวอาจเป็นได้ทั้งข้อมูลเชิงปริมาณ และข้อมูลเชิงคุณภาพ ความจำเป็นสำคัญในการนำมาหาค่าผลของประโยชน์ที่ได้รับจากแผน ยุทธศาสตร์ อาจเป็นแบบสอบถาม แบบสัมภาษณ์ แบบทดสอบ แบบวัดความรู้ แบบบันทึกข้อมูล แบบวัดความรู้ แบบบันทึกการสังเกต แบบตรวจสอบ บันทึกรายการ เพื่อนำไปวิเคราะห์ทางสถิติ หรือการหาผลสัมฤทธิ์โดยรูปแบบต่างๆ ที่สอดคล้องกับบริบทของท้องถิ่นนั้นๆ

3) กรรมวิธี อันได้แก่ วิธีการที่จะดำเนินการติดตามและประเมินผล จะต้องศึกษาเอกสารที่เกี่ยวข้องกับยุทธศาสตร์ ซึ่งเป็นการตรวจดูเอกสารหลักฐานต่างๆ ที่เป็นทรัพย์สินขององค์กรปกครองส่วนท้องถิ่นที่เกี่ยวข้องกับการพัฒนาท้องถิ่น เอกสารเบิกจ่ายงบประมาณ เช่น ถนน แม่น้ำ ลำคลอง ครุภัณฑ์ที่ดิน และสิ่งก่อสร้างต่างๆ กลุ่มผลประโยชน์ต่างๆ เพื่อตรวจดูว่าดำเนินการให้เป็นไปตามวัตถุประสงค์และได้รับผลตามที่ตั้งไว้หรือไม่ ทรัพย์สินต่างๆ มีอยู่จริงหรือไม่ สภาพของทรัพย์สินนั้นเป็นอย่างไร เป็นต้น ซึ่งเป็นการกำหนดวิธีการเช่นนี้ต้องมีการเก็บข้อมูล วิเคราะห์ข้อมูล(Data analysis) ด้วย

การนำแผนพัฒนาสามปีไปสู่การปฏิบัติและการติดตามประเมินผล โดยมีการกำหนดองค์กรที่รับผิดชอบ วิธีการติดตาม และห้วงเวลาในการติดตามและประเมินผล ดังนี้ องค์กรรับผิดชอบในการติดตามและประเมินผล ซึ่งตามระเบียบกระทรวงมหาดไทย ว่าด้วยการจัดทำแผนพัฒนาขององค์กรปกครองส่วนท้องถิ่น พ.ศ. 2548 ข้อ 28 กำหนดให้ผู้บริหารท้องถิ่นแต่งตั้งคณะกรรมการติดตามและประเมินผลแผนพัฒนาท้องถิ่น ประกอบด้วย

- |   |            |
|---|------------|
| (1) สมาชิกสภาท้องถิ่นที่สภาท้องถิ่นคัดเลือก                 | จำนวนสามคน |
| (2) ผู้แทนประชาคมท้องถิ่นที่ประชาคมท้องถิ่นคัดเลือก         | จำนวนสองคน |
| (3) ผู้แทนหน่วยงานที่เกี่ยวข้องที่ผู้บริหารท้องถิ่นคัดเลือก | จำนวนสองคน |
| (4) หัวหน้าส่วนการบริหารที่คัดเลือกกันเอง                   | จำนวนสองคน |
| (5) ผู้ทรงคุณวุฒิที่ผู้บริหารท้องถิ่นคัดเลือก               | จำนวนสองคน |

โดยให้คณะกรรมการเลือกกรรมการหนึ่งคนทำหน้าที่ประธานคณะกรรมการ และกรรมการอีกหนึ่งคนทำหน้าที่เลขานุการของคณะกรรมการ กรรมการข้อ 28 ให้มีวาระอยู่ในตำแหน่งคราวละสองปี และอาจได้รับการคัดเลือกอีกได้ โดยมีอำนาจหน้าที่ ตามระเบียบข้อ 29 ดังนี้

- (1) กำหนดแนวทาง วิธีการในการติดตามและประเมินผลแผนพัฒนา
- (2) ดำเนินการติดตามและประเมินผลแผนพัฒนา
- (3) รายงานผลและเสนอความเห็นซึ่งได้จากการติดตามและประเมินผลแผนพัฒนา

ต่อผู้บริหารท้องถิ่น เพื่อให้ผู้บริหารท้องถิ่นเสนอต่อสภาท้องถิ่น คณะกรรมการพัฒนาท้องถิ่น และประกาศผลการติดตามและประเมินผลแผนพัฒนาให้ประชาชนในท้องถิ่นทราบโดยทั่วกัน อย่างน้อย ปีละหนึ่งครั้ง ภายในเดือนธันวาคมของทุกปี ทั้งนี้ให้ปิดประกาศโดยเปิดเผยไม่น้อยกว่าสามสิบวัน

- (4) แต่งตั้งคณะอนุกรรมการหรือคณะทำงานเพื่อช่วยปฏิบัติงานตามที่เห็นสมควร

ทั้งนี้ ยังได้กำหนดไว้ในระเบียบฯ ข้อ 30 องค์กรปกครองส่วนท้องถิ่นอาจมอบให้หน่วยงานหรือบุคคลภายนอกดำเนินการหรือร่วมดำเนินการติดตามและประเมินผลแผนพัฒนาได้ โดยมีขั้นตอนดำเนินการ ดังนี้

- (1) คณะกรรมการติดตามและประเมินผลแผนพัฒนาท้องถิ่นจัดทำร่างข้อกำหนด ขอบข่าย และรายละเอียดของงานที่จะมอบหมายให้หน่วยงานหรือบุคคลภายนอกดำเนินการ เพื่อเสนอผู้บริหารท้องถิ่น
- (2) ผู้บริหารท้องถิ่นพิจารณาอนุมัติข้อกำหนด ขอบข่ายและรายละเอียดของงาน
- (3) หน่วยงานหรือบุคคลภายนอกดำเนินการหรือร่วมดำเนินการติดตามและประเมินผล
- (4) ให้หน่วยงานหรือบุคคลภายนอกที่ดำเนินการหรือร่วมดำเนินการติดตามและประเมินผล

รายงานผลการดำเนินการซึ่งได้จากการติดตาม และประเมินผลต่อคณะกรรมการติดตามและประเมินผล เพื่อประเมินผลการรายงานผลเสนอความเห็นผู้บริหารท้องถิ่น

- (5) ผู้บริหารท้องถิ่นเสนอผลการติดตามและประเมินผลต่อสภาท้องถิ่น คณะกรรมการพัฒนา

ท้องถิ่น และประกาศผลการติดตามและประเมินผลแผนพัฒนาให้ประชาชนในท้องถิ่นทราบ โดยทั่วกัน และ

และข้อ 31 เพื่อประโยชน์ของประชาชนโดยส่วนรวมและเพื่อให้การบริหารงานขององค์กรปกครองส่วนท้องถิ่น สอดคล้องกับแนวนโยบายของรัฐบาล กระทรวงมหาดไทยอาจจัดให้มีการติดตามและประเมินผลการดำเนินงานตามแผนพัฒนาขององค์กรปกครองส่วนท้องถิ่นได้ตามความเหมาะสม

### แบบแนวทางการพิจารณาคุณภาพแผนยุทธศาสตร์และแผนพัฒนาท้องถิ่น ขององค์กรปกครองส่วนท้องถิ่น

การพิจารณาคุณภาพแผนยุทธศาสตร์การพัฒนาและแผนพัฒนาสามปีของ อปท.

| ประเด็นพิจารณา                                       | คะแนน      |
|--|------------|
| 1. ข้อมูลสภาพทั่วไปขององค์กรปกครองส่วนท้องถิ่น       | 10         |
| 2. การวิเคราะห์สถานการณ์และศักยภาพ                   | 25         |
| 3. ยุทธศาสตร์ ประกอบด้วย                             | 65         |
| 3.1 วิสัยทัศน์                                       | 5          |
| 3.2 พันธกิจ  | 5          |
| 3.3 ประเด็นยุทธศาสตร์                                | 10         |
| 3.4 เป้าประสงค์ของแต่ละประเด็นยุทธศาสตร์             | 5          |
| 3.5 ตัวชี้วัดและค่าเป้าหมายของแต่ละประเด็นยุทธศาสตร์ | 15         |
| 3.6 กลยุทธ์ของแต่ละประเด็นยุทธศาสตร์                 | 15         |
| 3.7 บัญชีรายการชุดโครงการของแต่ละประเด็นยุทธศาสตร์   | 10         |
| <b>รวม</b>   | <b>100</b> |

**แนวทางเบื้องต้นในการให้คะแนนแนวทางการพิจารณาการติดตามและประเมินผลยุทธศาสตร์  
เพื่อความสอดคล้องแผนพัฒนาท้องถิ่นขององค์กรปกครองส่วนท้องถิ่น**

| ประเด็นพิจารณา                     | รายละเอียดหลักเกณฑ์  | คะแนนเต็ม   | คะแนนที่ได้ |
|------------------------------------|--|---|-------------|
| 1. ข้อมูลสภาพทั่วไปของ อปท.        | <p><b>ควรประกอบด้วยข้อมูลดังนี้</b></p> <ul style="list-style-type: none"> <li>- ข้อมูลการปกครอง ประชากร ทรัพยากร โครงสร้างพื้นฐาน สถานที่ท่องเที่ยว เป็นต้น และข้อมูลเชิงสถิติที่สำคัญ</li> <li>- การประชุมประชาคมหรือประชุมอื่นๆ ที่มีลักษณะคล้ายกัน</li> <li>- การสำรวจและจัดเก็บข้อมูลเพื่อการจัดทำแผนพัฒนาและ/หรือการใช้ข้อมูล จปฐ.</li> <li>- มีข้อมูลสรุปผลการดำเนินงานที่ผ่านมา(เพื่อดูการดำเนินงานในแต่ละปีที่ผ่านมา มีการดำเนินการบรรลุเป้าหมายของยุทธศาสตร์ของแผนพัฒนามากน้อยเพียงใด)</li> </ul>  | <p><u>10</u></p> <p>(3)</p> <p>(3)</p> <p>(2)</p> <p>(2)</p>  |             |
| 2. การวิเคราะห์สถานการณ์และศักยภาพ | <p><b>ครอบคลุมการวิเคราะห์ข้อมูลที่สำคัญด้านเศรษฐกิจ สังคมและทรัพยากรธรรมชาติและสิ่งแวดล้อมและมีการวิเคราะห์เปรียบเทียบข้อมูลที่สำคัญเพื่อชี้ให้เห็นศักยภาพ ปัญหาและความต้องการ</b></p> <p>○ การวิเคราะห์ข้อมูลเพื่อการจัดทำแผนพัฒนาและ/หรือ จปฐ.</p> <ul style="list-style-type: none"> <li>- ภาพรวมรายได้ครัวเรือน การสร้างอาชีพ</li> <li>- มีการวิเคราะห์ หรือเปรียบเทียบข้อมูลที่สำคัญของจังหวัดและแสดงให้เห็นศักยภาพและระดับความรุนแรงของปัญหา</li> </ul> <p>○ การวิเคราะห์ข้อมูลสังคม</p> <ul style="list-style-type: none"> <li>- ครอบคลุมการวิเคราะห์ข้อมูลที่สำคัญด้านสังคมเช่น แรงงาน การศึกษา สาธารณสุข ความยากจน อาชญากรรม ปัญหายาเสพติด เป็นต้น</li> <li>- มีการวิเคราะห์ หรือ เปรียบเทียบข้อมูลที่สำคัญของ อปท. และแสดงให้เห็นศักยภาพและระดับความรุนแรงของปัญหา</li> </ul> <p>○ การวิเคราะห์ข้อมูลทรัพยากรและสิ่งแวดล้อม</p> <ul style="list-style-type: none"> <li>- ครอบคลุมการวิเคราะห์ข้อมูลที่สำคัญ ด้านทรัพยากรธรรมชาติและสิ่งแวดล้อม</li> <li>- มีการนำเสนอให้เห็นถึงสภาพแวดล้อมทั้งภายในและภายนอกของ อปท.</li> </ul> | <p><u>25</u></p> <p>4</p> <p>(2)</p> <p>(2)</p> <p>5</p> <p>(3)</p> <p>(2)</p> <p>5</p> <p>(2)</p> <p>(3)</p> |             |

| ประเด็นพิจารณา                                  | รายละเอียดหลักเกณฑ์  | คะแนนเต็ม | คะแนนที่ได้ |
|---|--|-----------|-------------|
| 2. การวิเคราะห์<br>สถานการณ์และ<br>ศักยภาพ(ต่อ) | <ul style="list-style-type: none"> <li>○ SWOT ต้องสอดคล้องกับโอกาสและศักยภาพของ<br/>อปท. <ul style="list-style-type: none"> <li>- การวิเคราะห์ต้องสอดคล้องกับการวิเคราะห์ข้อมูล<br/>พื้นฐาน (3)</li> <li>- มีการจำแนกผลการวิเคราะห์ปัจจัยภายในภายนอก<br/>อย่างถูกต้อง (2)</li> </ul> </li> <li>○ สรุปประเด็นปัญหาและความต้องการของประชาชน<br/>เชิงพื้นที่ (6) <ul style="list-style-type: none"> <li>- มีการประมวลปัญหาและความต้องการของ<br/>ประชาชนในพื้นที่โดยชี้ให้เห็นขนาดและความรุนแรงของ<br/>ปัญหาความร้องการ (2)</li> <li>- มีการระบุปัญหาหรือความต้องการในเชิงพื้นที่หรือ<br/>กลุ่มเป้าหมายที่ชัดเจน (2)</li> <li>- การใช้แผนชุมชน/แผนหมู่บ้านเป็นส่วนประกอบใน<br/>การจัดทำแผนพัฒนา (2)</li> </ul> </li> </ul> |           |             |
| 3. ยุทธศาสตร์<br>3.1 วิสัยทัศน์                 | <ul style="list-style-type: none"> <li>○ มีลักษณะแสดงสถานภาพที่ อปท.ต้องการจะเป็นหรือ<br/>บรรลุถึงในอนาคตอย่างชัดเจน สอดคล้องกับโอกาสและ<br/>ศักยภาพที่เป็นลักษณะเฉพาะของ อปท. <ul style="list-style-type: none"> <li>- จุดเน้นและสิ่งที่ต้องการเป็นสอดคล้องกับข้อมูลที่<br/>นำเสนอ (3)</li> <li>- มีความเป็นไปได้ตามศักยภาพและโอกาสของพื้นที่ (2)</li> </ul> </li> </ul>  | <u>65</u> |             |
| 3.2 พันธกิจ                                     | <ul style="list-style-type: none"> <li>- แสดงถึงภารกิจที่ควรจะเป็น เพื่อนำไปสู่การบรรลุ<br/>วิสัยทัศน์ (3)</li> <li>- มีความเป็นไปได้ในเชิงคุณภาพหรือเชิงปริมาณ (2)</li> </ul>   | <u>5</u>  |             |
| 3.3 ประเด็น<br>ยุทธศาสตร์                       | <ul style="list-style-type: none"> <li>○ มีความชัดเจน สอดคล้องกับวิสัยทัศน์และเงื่อนไข<br/>เฉพาะของพื้นที่ <ul style="list-style-type: none"> <li>- ยุทธศาสตร์แสดงถึงทิศทางการพัฒนา (4)</li> <li>- ยุทธศาสตร์เชื่อมโยงสอดคล้องกันและตอบสนอง<br/>ปัญหา ศักยภาพของ อปท. (4)</li> <li>- มีความสอดคล้องกับนโยบายรัฐบาล แผนพัฒนา<br/>เศรษฐกิจและสังคมแห่งชาติ ยุทธศาสตร์การพัฒนาระดับ<br/>ยุทธศาสตร์การพัฒนาจังหวัด และกรอบยุทธศาสตร์การ<br/>พัฒนาของ อปท. (2)</li> </ul> </li> </ul>   | <u>10</u> |             |



| ประเด็นพิจารณา                                       | รายละเอียดหลักเกณฑ์   | คะแนนเต็ม | คะแนนที่ได้ |
|--|---|-----------|-------------|
| 3.4 เป้าประสงค์                                      | <ul style="list-style-type: none"> <li>○ สอดคล้องกับประเด็นยุทธศาสตร์               <ul style="list-style-type: none"> <li>- มีความสอดคล้องและสนับสนุนประเด็นยุทธศาสตร์ (3)</li> <li>- มีความชัดเจนเป็นรูปธรรมแสดงให้เห็นว่ามีความต้องการที่จะบรรลุอะไรในช่วง 5 ปี (2)</li> </ul> </li> </ul>   | 5         |             |
| 3.5 ตัวชี้วัดและค่าเป้าหมายของแต่ละประเด็นยุทธศาสตร์ | <b>ตัวชี้วัดและค่าเป้าหมาย</b> <ul style="list-style-type: none"> <li>○ ตัวชี้วัด               <ul style="list-style-type: none"> <li>- มีความชัดเจนสอดคล้องกับเป้าประสงค์และสะท้อนผลลัพธ์ตามเป้าประสงค์ (5)</li> <li>- สามารถวัดได้ในเชิงปริมาณและคุณภาพ (4)</li> </ul> </li> <li>○ ค่าเป้าหมาย               <ul style="list-style-type: none"> <li>- แสดงถึงความก้าวหน้าในแต่ละปี (3)</li> <li>- มีความเป็นไปได้อยู่ในขีดความสามารถที่ทำได้ทั้งในด้านปริมาณ งบประมาณ เทคนิค (3)</li> </ul> </li> </ul>  | 15        |             |
| 3.6 กลยุทธ์ของแต่ละประเด็นยุทธศาสตร์                 | <ul style="list-style-type: none"> <li>○ มีการกำหนดกลยุทธ์ของแต่ละประเด็นยุทธศาสตร์ที่สอดคล้องและสนับสนุนการบรรลุผลตามเป้าประสงค์ของแต่ละประเด็นยุทธศาสตร์และสอดคล้องกับลักษณะเฉพาะของแต่ละพื้นที่               <ul style="list-style-type: none"> <li>- ประเด็นหรือแนวทางการพัฒนาเชื่อมโยงสอดคล้องกันและมีการบูรณาการกันในแต่ละยุทธศาสตร์และนำไปสู่การบรรลุเป้าประสงค์และยุทธศาสตร์ (6)</li> <li>- มีการแสดงแนวทางการดำเนินงาน/วิธีการที่ชัดเจนเพื่อนำไปสู่การกำหนดแผนงานโครงการ (6)</li> </ul> </li> </ul>   | 12        |             |
| 3.7 บัญชีรายการ/ชุดโครงการ                           | <b>บัญชีรายการชุดโครงการ ประกอบด้วย</b> <ul style="list-style-type: none"> <li>○ โครงการ/กิจกรรม               <ul style="list-style-type: none"> <li>- มีการวิเคราะห์ความคุ้มค่าและผลกระทบต่อสิ่งแวดล้อมของโครงการฯ ก่อนบรรจุในแผน (3)</li> <li>- ความพอเพียงและชัดเจนของโครงการ/กิจกรรม (3)</li> <li>- การจัดลำดับของโครงการฯ/กิจกรรม (2)</li> </ul> </li> <li>○ โครงการสอดคล้องและตอบสนองกลยุทธ์อย่างชัดเจนและนำไปสู่ผลสำเร็จของเป้าประสงค์               <ul style="list-style-type: none"> <li>- โครงการฯ มีสาระสอดคล้องและตอบสนองกลยุทธ์อย่างชัดเจนและนำไปสู่ผลสำเร็จของเป้าประสงค์ (3)</li> <li>- มีโครงการฯ ครบถ้วนทั้ง 3 ปี(ในภาพรวมของแผน) (2)</li> </ul> </li> </ul> | 13        |             |

หมายเหตุ: 1. คณะกรรมการติดตามและประเมินผล ประเมินผลจาก เอกสาร รายงาน แบบสอบถามฯ ที่เกี่ยวข้อง  
 2. คณะกรรมการติดตามและประเมินผล สามารถนำประเด็นการพิจารณาและรายละเอียดหลักเกณฑ์ไปเป็นกรอบในการจัดทำแนวทาง วิธีการประเมินผลแผนพัฒนาท้องถิ่นประจำปีได้

## 4.2 การติดตามและประเมินโครงการ

การติดตามและประเมินผลโครงการเป็นหน้าที่ที่สำคัญอย่างหนึ่งในการดำเนินงานพัฒนาองค์กรปกครองส่วนท้องถิ่น ดังนั้น องค์กรปกครองส่วนท้องถิ่นจึงจำเป็นต้องมีองค์กรที่ทำหน้าที่ติดตามและประเมินผลการพัฒนา สำหรับการติดตามและประเมินผลแผนพัฒนาขององค์กรปกครองส่วนท้องถิ่นนั้น ระเบียบกระทรวงมหาดไทย ว่าด้วยการจัดทำและประสานแผนพัฒนาขององค์กรปกครองส่วนท้องถิ่น พ.ศ. 2548 ข้อ 28 ได้กำหนดให้ผู้บริหารท้องถิ่นแต่งตั้งคณะกรรมการและประเมินผลแผนพัฒนาท้องถิ่น ประกอบด้วย (1) สมาชิกสภาท้องถิ่นที่สภาท้องถิ่นคัดเลือกจำนวนสามคน (2) ผู้แทนประชาคมท้องถิ่นที่ประชาคมท้องถิ่นคัดเลือกจำนวนสองคน (3) ผู้แทนหน่วยงานที่เกี่ยวข้องที่ผู้บริหารท้องถิ่นคัดเลือกจำนวนสองคน (4) หัวหน้าส่วนการบริหารที่คัดเลือกกันเองจำนวนสองคน (5) ผู้ทรงคุณวุฒิที่ผู้บริหารท้องถิ่นคัดเลือกจำนวนสองคน โดยให้คณะกรรมการคนหนึ่งทำหน้าที่ประธานคณะกรรมการและกรรมการอีกหนึ่งคนทำหน้าที่เลขานุการของคณะกรรมการ

### แนวทางในการติดตามประเมินผลแผนพัฒนาท้องถิ่น

ระเบียบกระทรวงมหาดไทย ดังกล่าว ข้อ 39 ได้กำหนดอำนาจหน้าที่ของคณะกรรมการติดตามและประเมินผลแผนพัฒนาขององค์กรปกครองส่วนท้องถิ่นไว้ ดังนี้

- 1) กำหนดแนวทาง วิธีการในการติดตามและประเมินผลแผนพัฒนา
- 2) ดำเนินการติดตามและประเมินผลแผนพัฒนา
- 3) รายงานผลและเสนอความเห็นซึ่งได้จากการติดตามและประเมินผลแผนพัฒนาต่อสภาท้องถิ่น ผู้บริหารท้องถิ่น คณะกรรมการพัฒนาท้องถิ่นและประกาศผลการติดตามและประเมินผลแผนพัฒนาให้ประชาชนในท้องถิ่นทราบโดยทั่วกัน อย่างน้อยปีละหนึ่งครั้งภายในเดือนธันวาคมของทุกปี ทั้งนี้ ให้ตีพิมพ์ประกาศโดยเปิดเผยไม่น้อยกว่าสามสัปดาห์
- 4) แต่งตั้งคณะอนุกรรมการหรือคณะทำงานเพื่อช่วยปฏิบัติตามที่เห็นสมควร

จุดมุ่งหมายสำคัญของการประเมินผลแผนยุทธศาสตร์นั้น คือ การประเมินว่ามีการนำแผนยุทธศาสตร์ไปปฏิบัติอย่างแท้จริงเพียงใด และได้ผลเป็นอย่างไรเพื่อที่จะสามารถวัดความสัมฤทธิ์ผลของแผนยุทธศาสตร์ได้ ในขณะเดียวกันก็สามารถเก็บรวบรวมข้อมูลเพื่อใช้เป็นสมมติฐานในการจัดทำแผนยุทธศาสตร์ฉบับต่อไปได้ ดังนั้น การที่จะประเมินผลแผนยุทธศาสตร์การพัฒนาในภาพรวมได้ จำเป็นต้องประเมินผลการปฏิบัติในแต่ละแนวทางการพัฒนาก่อน เพื่อนำไปสู่การวัดความสำเร็จของยุทธศาสตร์ ซึ่งจะแสดงให้เห็นได้ว่าการพัฒนาเป็นไปในแนวทางใด บรรลุวัตถุประสงค์ของการพัฒนาที่ยั่งยืนและตอบสนองต่อวิสัยทัศน์หรือไม่ ดังนั้นในขั้นต้น องค์กรปกครองส่วนท้องถิ่นจึงต้องติดตามประเมินผลแผนพัฒนาสามปี ให้ได้ข้อมูล ข้อเท็จจริงอันจะนำมาสู่บทสรุปที่ไม่บิดเบือนจากผลการปฏิบัติจริงที่เกิดขึ้น

### แนวทาง และวิธีการขั้นตอนในการติดตามและประเมินผลแผนพัฒนาท้องถิ่น

#### การติดตาม (Evaluation)

การติดตามนั้น จะทำให้เราทราบได้ว่าขณะนี้ได้มีการได้มีการปฏิบัติตามแผนยุทธศาสตร์หรือแผนสามปี ถึงระยะใดแล้ว ซึ่งเทคนิคอย่างง่ายที่สามารถใช้เป็นเครื่องมือในการติดตามได้ เช่น Gant Chart ที่จะทำให้หน่วยงานสามารถติดตามได้ว่าการดำเนินการตามแผนยุทธศาสตร์หรือแผนสามปีมีการดำเนินการ

ในช่วงใด ตรงกำหนดระยะเวลาที่กำหนดไว้หรือไม่ แผนปฏิบัติการก็จะเป็นเครื่องมือสำคัญในการติดตามผลการดำเนินงานดังกล่าวมาแล้ว

### การประเมินผล (Evaluation)

การประเมินผลแผนยุทธศาสตร์ จำเป็นต้องมีเกณฑ์มาตรฐาน (Standard criteria) และตัวชี้วัด(Indicators) เพื่อใช้เป็นกรอบในการประเมินเพื่อให้เกิดความชัดเจน เป็นระบบ มีมาตรฐานและเป็นที่ยอมรับ โดยประกอบด้วยเกณฑ์ที่สำคัญ ใน 2 ระดับ คือเกณฑ์การประเมินหน่วยงาน และเกณฑ์การประเมินโครงการ ซึ่งสรุปได้ดังนี้

#### เกณฑ์มาตรฐานและตัวชี้วัดการประเมินผลหน่วยงาน

ประกอบด้วย 7 เกณฑ์ 22 ตัวชี้วัด ดังนี้

#### 1. เกณฑ์สัมฤทธิ์ผลและการบรรลุวัตถุประสงค์ของนโยบาย (Achievement)

เป็นการประเมินความสำเร็จโดยพิจารณาเปรียบเทียบผลการดำเนินงานของหน่วยงานที่นำนโยบายไปปฏิบัติ กับวัตถุประสงค์ที่กำหนดไว้ในนโยบาย โดยเป็นการประเมินผลขององค์กร 2 ส่วน คือ ผลในภาพรวมและระดับปฏิบัติการ ผลการดำเนินงานจะต้องเปิดเผยให้สาธารณชนทราบอย่างกว้างขวางอย่างต่อเนื่องและสม่ำเสมอและมีกำหนดระยะเวลาที่ชัดเจน อาจเป็นทุกไตรมาส หรือผลการดำเนินงานประจำปี สัมฤทธิ์ผลรวมถึงการดำเนินงานที่มุ่งการบรรลุเป้าหมายเชิงกลยุทธ์ในระยะยาว โดยมีตัวชี้วัดที่สำคัญ 2 ประการ คือ

##### 1.1 ผลผลิต (Outputs) ประกอบด้วย 2 ส่วน คือ

(1) ผลผลิตในภาพรวม (Overall outputs) เป็นการประเมินผลผลิตเทียบกับเป้าหมายเชิงกลยุทธ์ โดยเปรียบเทียบผลการดำเนินงานที่เกิดขึ้นจริงกับเป้าหมายรวมขององค์กร ในสายตาของสมาชิกขององค์กรและประชาชนผู้รับบริการ การประเมินผลดังกล่าวมีลักษณะที่เป็นพลวัต (Dynamic) และมีปฏิสัมพันธ์กับสถานะแวดล้อมของภายนอกองค์กร

(2) ผลผลิตระดับปฏิบัติการ (Operation outputs) เป็นการประเมินผลโดยพิจารณาระดับการบรรลุเป้าหมายตามแผนปฏิบัติการ โดยอาจพิจารณาจากผลผลิตต่อหน่วยกำลังคน ระดับการบริการต่อหน่วยเวลา สัดส่วนของต้นทุนและผลตอบแทน สถานภาพทางการเงิน สินทรัพย์และหนี้ที่ไม่ก่อให้เกิดผลตอบแทน (Non – performing loan) คุณภาพของผลผลิตและบริการสาธารณะ ประสิทธิภาพการใช้ทรัพยากรขององค์กร การประหยัดพลังงานและการรักษาสถานะแวดล้อม

#### 2. เกณฑ์ความเสมอภาคและความเป็นธรรมในสังคม

ประกอบด้วยตัวชี้วัดที่สำคัญ 4 ประการ คือ

(1) การเข้าถึง เน้นความสำคัญในเรื่องโอกาสของประชาชน โดยเฉพาะผู้ด้อยโอกาสในสังคมให้ได้รับบริการสาธารณะ

(2) การจัดสรรทรัพยากร พิจารณาถึงความเป็นธรรมในการจัดสรรทรัพยากรให้กับประชาชน

(3) การกระจายผลประโยชน์ เน้นความเป็นธรรมในการกระจายผลประโยชน์หรือผลตอบแทนให้แก่สมาชิกในสังคม

(4) ความเสมอภาค เน้นความเป็นธรรมเพื่อให้หลักประกันเรื่องสิทธิและโอกาสในการได้รับบริการสาธารณะโดยปราศจากอคติ ไม่แบ่งแยกกลุ่ม

### 3. เกณฑ์ความสามารถและคุณภาพในการให้บริการ

ประกอบด้วยตัวชี้วัด 4 ประการ

(1) **สมรรถนะของหน่วยงาน** เป็นตัวชี้วัดความสามารถในการให้บริการและตอบสนองความต้องการของประชาชนกลุ่มเป้าหมาย

(2) **ความทั่วถึงและเพียงพอ** พิจารณาถึงความครอบคลุม ความเพียงพอ และความครบถ้วนของการให้บริการทั้งในด้านกลุ่มเป้าหมายที่รับบริการและระยะเวลาที่บริการ

(3) **ความถี่ในการให้บริการ** เป็นตัวชี้วัดระดับการบริการต่อหน่วยเวลาว่ามีความสม่ำเสมอต่อการกิจนั้นหรือไม่

(4) **ประสิทธิภาพการให้บริการ** เป็นการชี้วัดประสิทธิภาพขององค์กรที่มุ่งเน้นการบริการที่รวดเร็ว ทันเวลา มีการใช้ทรัพยากรที่เหมาะสม ซึ่งในทางปฏิบัติจำเป็นต้องกำหนดมาตรฐานการบริการไว้เป็นแนวทาง

### 4. เกณฑ์ความรับผิดชอบต่อหน่วยงาน ประกอบด้วยตัวชี้วัด 4 ประการ

(1) **พันธกิจต่อสังคม** เป็นตัวชี้วัดที่แสดงถึงภารกิจของหน่วยงานที่มีต่อสังคม พิจารณาได้จากวิสัยทัศน์ นโยบาย แผนงานของหน่วยงาน

(2) **ความรับผิดชอบต่อสาธารณะ** เป็นตัวชี้วัดถึงความรับผิดชอบต่อประชากรกลุ่มเป้าหมาย

(3) **การให้หลักประกันความเสี่ยง** เป็นตัวชี้วัดที่มีความสำคัญเพื่อให้หลักประกันว่าประชาชนผู้รับบริการจะได้รับความคุ้มครองและหรือการชดเชยจากหน่วยงานหากมีความเสียหายที่เกิดขึ้นจากการปฏิบัติงานของหน่วยงาน

(4) **การยอมรับข้อผิดพลาด** เป็นตัวชี้วัดถึงความรับผิดชอบของผู้บริหารระดับสูงและเจ้าหน้าที่ของหน่วยงานที่จะยอมรับต่อสาธารณชนในกรณีเกิดความผิดพลาดในการบริหารหรือการปฏิบัติงาน

### 5. เกณฑ์การตอบสนองความต้องการของประชาชน

ประกอบด้วยตัวชี้วัดที่สำคัญ 4 ประการ คือ

(1) **การกำหนดประเด็นปัญหา** การกำหนดประเด็นปัญหาที่มาจากประชาชนผู้รับบริการ และมีการพิจารณาจัดลำดับความสำคัญ

(2) **การรับฟังความคิดเห็น** เป็นตัวชี้วัดถึงระบบเปิดกว้างในการรับฟังความคิดเห็นและข้อเสนอแนะของประชาชนผู้รับบริการ

(3) **มาตรการเชิงยุทธศาสตร์ในการแก้ปัญหา** เป็นตัวชี้วัดถึงความพร้อมในการแก้ปัญหาให้กับประชาชนผู้รับบริการที่มีทั้งมาตรการระยะสั้นและระยะยาว รวมทั้งเปิดกว้างให้สาธารณชนได้รับทราบและมีส่วนร่วมในการตรวจสอบ

(4) **ความรวดเร็วในการแก้ปัญหา** เป็นตัวชี้วัดการตอบสนองในการแก้ไขปัญหา การให้ความสำคัญและการกำหนดมาตรการแก้ไขปัญหาด้วยความรวดเร็ว มีประสิทธิภาพ ไม่ละเลยเพิกเฉยต่อปัญหา

### 6. เกณฑ์ความพึงพอใจของลูกค้า

ประกอบด้วยตัวชี้วัด 2 ประการ คือ

(1) **ระดับความพึงพอใจ** เป็นตัวชี้วัดความเห็นของประชาชนที่มีต่อหน่วยงานซึ่งเกี่ยวข้องกับคุณภาพการปฏิบัติงาน

(2) **การยอมรับหรือคัดค้าน** เป็นตัวชี้วัดระดับการยอมรับมาตรการ นโยบายของหน่วย

งานซึ่งพิจารณาจากสัดส่วนการยอมรับหรือคัดค้าน เนื่องมาจากผลกระทบของนโยบายของหน่วยงาน

## 7. เกณฑ์ผลเสียหายต่อสังคม

ประกอบด้วยตัวชี้วัดที่สำคัญ 2 ประการ คือ

(1) **ผลกระทบภายนอก** เป็นตัวชี้วัดว่าหน่วยงานก่อให้เกิดผลกระทบซึ่งสร้างความเสียหายจากการดำเนินงานแก่ประชาชนหรือไม่ โดยอาจวัดจากขนาดและความถี่จากการเสียหายที่เกิดขึ้น เช่น การก่อสร้างถนนขวางทางน้ำหลากทำให้เกิดปัญหาน้ำท่วมใหญ่

(2) **ต้นทุนทางสังคม** เป็นตัวชี้วัดผลเสียหายที่สังคมต้องแบกรับ เช่น ค่าใช้จ่ายในพื้นที่บูรณะความเสียหายที่เกิดขึ้น

เกณฑ์และตัวชี้วัดผลการดำเนินงานจะเป็นการพิจารณาเกณฑ์รวม (Multiple criteria and indicators) และสามารถใช้เป็นกรอบหรือเครื่องมือในการประเมินผลลัพธ์สุดท้ายและผลกระทบในการดำเนินงานในภาพรวม เพื่อใช้เป็นบรรทัดฐานในการเปรียบเทียบผลการดำเนินงานกับระดับการบรรลุผล และการสนองตอบความพึงพอใจของลูกค้าหรือประชากรกลุ่มเป้าหมาย สำหรับค่าตัวแปร (Attributes) อาจแตกต่างกันไปขึ้นอยู่กับลักษณะกิจกรรมการดำเนินงานของหน่วยงาน

### เกณฑ์มาตรฐานและตัวชี้วัดการประเมินผล

| เกณฑ์มาตรฐาน<br>(Standard Criteria)           | ตัวชี้วัด<br>(Indicators)   | ตัวอย่างกรอบตัวแปร<br>(Attributes)  |
|---|---|---|
| 1. สัมฤทธิ์ผลและการบรรลุวัตถุประสงค์ของนโยบาย | <ul style="list-style-type: none"> <li>● ผลผลิต</li> <li>● ผลลัพธ์</li> </ul>   | <ul style="list-style-type: none"> <li>- ผลต่างระหว่างเป้าหมายกับวัตถุประสงค์ที่กำหนดไว้</li> </ul>   |
| 2. ความเสมอภาคและความเป็นธรรมในสังคม          | <ul style="list-style-type: none"> <li>● การเข้าถึง</li> <li>● การจัดสรรทรัพยากร</li> <li>● การกระจายผลประโยชน์</li> <li>● ความเสมอภาค</li> </ul>                           | <ul style="list-style-type: none"> <li>- ปริมาณและคุณภาพทรัพยากรที่ได้รับจัดสรรต่อคน</li> <li>- ผลประโยชน์ที่แต่ละกลุ่มเป้าหมายได้รับในแต่ละครั้ง</li> <li>- การไม่เลือกปฏิบัติและ/หรือการเลือกปฏิบัติที่เป็นคุณ</li> </ul> |
| 3. ความสามารถและคุณภาพในการให้บริการ          | <ul style="list-style-type: none"> <li>● สมรรถนะของหน่วยงาน</li> <li>● ความทั่วถึงและเพียงพอ</li> <li>● ความถี่ในการให้บริการ</li> <li>● ประสิทธิภาพการให้บริการ</li> </ul> | <ul style="list-style-type: none"> <li>- พื้นที่เป้าหมายและประชากรกลุ่มเป้าหมายที่รับบริการ</li> <li>- จำนวนครั้งในการให้บริการ</li> <li>- ผลลัพธ์เทียบกับปัจจัยนำเข้า</li> </ul>   |
| 4. ความรับผิดชอบของหน่วยงาน                   | <ul style="list-style-type: none"> <li>● พันธกิจต่อสังคม</li> <li>● ความรับผิดชอบต่อสาธารณะ</li> <li>● การให้หลักประกันความเสี่ยง</li> <li>● การยอมรับข้อผิดพลาด</li> </ul> | <ul style="list-style-type: none"> <li>- การจัดลำดับความสำคัญ</li> <li>- ภารกิจหลักและภารกิจรอง</li> <li>- การตัดสินใจที่สะท้อนความรับผิดชอบต่อ</li> </ul>  |
| 5. การสนองตอบความต้องการของประชาชน            | <ul style="list-style-type: none"> <li>● การกำหนดประเด็นปัญหา</li> <li>● การรับฟังความคิดเห็น</li> <li>● มาตรการ/กลยุทธ์ในการแก้ไขปัญหา</li> </ul>                          | <ul style="list-style-type: none"> <li>- ระดับการมีส่วนร่วม</li> <li>- การปรึกษาหารือ</li> <li>- การสำรวจความต้องการ</li> </ul>   |

|                                       |  |   |
|---------------------------------------|--|---|
|                                       | <ul style="list-style-type: none"> <li>● ความรวดเร็วในการแก้ไขปัญหา</li> </ul>                               |   |
| 6. ความพึงพอใจของประชากรกลุ่มเป้าหมาย | <ul style="list-style-type: none"> <li>● ระดับความพึงพอใจ</li> <li>● การยอมรับ/คัดค้าน</li> </ul>            | <ul style="list-style-type: none"> <li>- สัดส่วนของประชากรกลุ่มเป้าหมายที่พอใจหรือไม่พอใจ</li> <li>- ความคาดหวัง</li> <li>- ผลสะท้อนกลับ</li> </ul>                 |
| 7. ผลเสียหายต่อสังคม                  | <ul style="list-style-type: none"> <li>● ผลกระทบภายนอก (ทางบวกและทางลบ)</li> <li>● ต้นทุนทางสังคม</li> </ul> | <ul style="list-style-type: none"> <li>- ความสูญเสียทางเศรษฐกิจ</li> <li>- ผลกระทบด้านสิ่งแวดล้อม</li> <li>- ค่าเสียโอกาส</li> <li>- ความขัดแย้งทางสังคม</li> </ul> |

### เกณฑ์มาตรฐานและตัวชี้วัดการประเมินผลโครงการ

การประเมินผลโครงการ จำเป็นต้องมีเกณฑ์และตัวชี้วัดเพื่อเป็นเครื่องมือกำหนดกรอบทิศทางในการวิเคราะห์และประเมินผลโครงการ ประกอบด้วยเกณฑ์ที่สำคัญ 8 เกณฑ์ ด้วยกันคือ

#### 1. เกณฑ์ความก้าวหน้า (Progress)

เป็นการพิจารณาเปรียบเทียบผลของการดำเนินกิจกรรมกับเป้าหมายที่กำหนดตามแผน การประเมินความก้าวหน้ามุ่งที่จะตอบคำถามว่า การดำเนินกิจกรรมตามโครงการสอดคล้องกับวัตถุประสงค์ที่กำหนดหรือไม่ เป็นไปตามกรอบเวลาหรือไม่และประสบกับปัญหาอุปสรรคอะไรบ้าง ประกอบด้วยตัวชี้วัด 4 ประการ คือ

(1) **ผลผลิตเทียบกับเป้าหมายรวมในช่วงเวลา** เป็นการดูสัดส่วนของผลผลิต (Outputs) ของโครงการว่าบรรลุเป้าหมายมากน้อยเพียงใด อาทิ ความยาวของถนนที่สร้างได้ จำนวนแหล่งน้ำขนาดเล็กเพื่อการเกษตร สัดส่วนปริมาณงานการก่อสร้าง เทียบกับเป้าหมายรวมในช่วงเวลาที่กำหนด

(2) **จำนวนกิจกรรมแล้วเสร็จ** เนื่องจากโครงการประกอบด้วยชุดกิจกรรมต่าง ๆ มากมาย จึงจำเป็นต้องมีตัวชี้วัดความก้าวหน้า โดยพิจารณาจำนวนกิจกรรมและประเภทของกิจกรรมที่ได้ดำเนินการไปแล้ว ทั้งกิจกรรมหลัก กิจกรรมพื้นฐาน กิจกรรมรอง และกิจกรรมเสริม ในช่วงระยะเวลา อาจเป็น สัปดาห์ เดือน ไตรมาส หรือระยะของโครงการ (Phase)

(3) **ทรัพยากรที่ใช้ไปในช่วงเวลา** เป็นตัวชี้วัดความก้าวหน้าของการใช้ทรัพยากรในโครงการ ซึ่งครอบคลุมด้านงบประมาณโครงการ ได้แก่ งบประมาณที่ใช้ไป งบประมาณที่อยู่ระหว่างผูกพัน เงินงวดและแผนการใช้จ่ายงบประมาณโครงการ และอัตราการใช้บุคลากรสัมพันธ์กับเวลา ในรูปของ คน - วัน (Man - day) หรือ คน เดือน (Man - month)

(4) **ระยะเวลาที่ใช้ไป** เป็นตัวชี้วัดความก้าวหน้าเพื่อดูว่าใช้เวลาไปเท่าใดแล้ว และเหลือระยะเวลาอีกเท่าใดจึงจะครบกำหนดแล้วเสร็จ โดยจะสามารถใช้เป็นเกณฑ์ประเมินและควบคุมกิจกรรมให้บรรลุตามเป้าหมายด้านเวลา และเพื่อทราบถึงระยะเวลาที่จะต้องใช้จ่ายจริงเพื่อให้บรรลุเป้าหมายรวม

#### 2. เกณฑ์ประสิทธิภาพ (Efficiency)

การประเมินประสิทธิภาพเป็นการเปรียบเทียบผลลัพธ์ที่ได้ กับทรัพยากรที่ใช้ไปในการดำเนินงาน ทรัพยากรที่ใช้นอกจากงบประมาณแล้ว ยังหมายรวมถึงทรัพยากรมนุษย์ ทรัพยากรทางการจัดการ และเวลาที่ใช้ไปในการดำเนินงาน ประกอบด้วยตัวชี้วัด 4 ประการ คือ

(1) **สัดส่วนผลผลิตต่อค่าใช้จ่าย** เป็นตัวชี้วัดประสิทธิภาพการใช้ทรัพยากรทางการเงินของโครงการเพื่อให้ได้ผลผลิตที่เหมาะสมและคุ้มค่ากับการลงทุน ซึ่งจะช่วยให้เกิดการใช้จ่ายเป็นไปอย่างมีประสิทธิภาพ สมประโยชน์ ลดค่าใช้จ่ายและประหยัดต้นทุนการผลิต

(2) **ผลิตภาพต่อกำลังคน** เป็นตัวชี้วัดประสิทธิภาพการผลิตต่อบุคลากรหรือเจ้าหน้าที่โครงการ ซึ่งนอกจากจะเป็นตัวชี้ถึงประสิทธิภาพแล้วการดำเนินงานแล้ว ยังแสดงถึงสมรรถนะและศักยภาพของทรัพยากรบุคคลในการดำเนินโครงการ และจะเป็นแนวทางในการปรับขนาดกำลังคนที่เหมาะสมในการดำเนินกิจกรรมและการเพิ่มขีดความสามารถของบุคลากรในระยะยาวอีกด้วย

(3) **ผลิตภาพต่อหน่วยเวลา** เป็นตัวชี้วัดประสิทธิภาพการผลิตในช่วงเวลา อาทิ จำนวนครัวเรือนที่ได้รับการอบรมอาชีพเสริมนอกภาคเกษตรต่อเดือน จำนวนนักเรียนที่เข้าเรียนต่อตามโครงการขยายโอกาสทางการศึกษาในแต่ละปี จำนวนผู้ประกอบการรายย่อยที่ได้รับการส่งเสริมการลงทุนในแต่ละช่วงไตรมาส

(4) **การประหยัดทรัพยากรการจัดการ** เป็นตัวชี้วัดความสามารถของโครงการในการประหยัดทรัพยากรทางการบริหารจัดการ อาทิ การปรับลดค่าใช้จ่ายที่ไม่จำเป็นในการดำเนินโครงการ การตัดทอนขั้นตอนการปฏิบัติซึ่งส่งผลต่อการลดค่าใช้จ่ายของโครงการ การประหยัดค่าพลังงานและค่าสาธารณูปโภคคิดเป็นร้อยละของค่าใช้จ่ายรวม

### 3. เกณฑ์ประสิทธิผล (Effectiveness)

การประเมินประสิทธิผล เป็นเกณฑ์พิจารณาระดับการบรรลุวัตถุประสงค์เฉพาะด้าน โดยดูจากผลลัพธ์จากการดำเนินงาน ตลอดจนการเปลี่ยนแปลงของประชากรกลุ่มเป้าหมายตามโครงการ ประกอบด้วยตัวชี้วัด 4 ประการ คือ

(1) **ระดับการบรรลุเป้าหมาย** เป็นตัวชี้วัดว่าโครงการบรรลุเป้าหมายด้านใดบ้างและการบรรลุเป้าหมายส่งผลต่อประชากรเป้าหมายอย่างไร โดยสามารถวัดการเปลี่ยนแปลงในเชิงปริมาณและคุณภาพของประชากรเป้าหมาย อาทิ การบรรลุเป้าหมายด้านเศรษฐกิจ สังคม

(2) **ระดับการมีส่วนร่วม** เป็นตัวชี้วัดความสำเร็จโดยให้ความสำคัญกับมิติการมีส่วนร่วม โดยสามารถอธิบายความสัมพันธ์เชิงเหตุผลได้ว่าการมีส่วนร่วมของประชาชนส่งผลต่อระดับความสำเร็จมากน้อยเพียงไร และโครงการจะปรับปรุงส่งเสริมการมีส่วนร่วมได้อย่างไร ระดับการมีส่วนร่วมสามารถวัดจาก จำนวนประชากร ความถี่ระดับและกิจกรรม ซึ่งครอบคลุมการร่วมตัดสินใจ วางแผนและติดตามผล

(3) **ระดับความพึงพอใจ** เป็นเกณฑ์วัดระดับการยอมรับ โดยอาจพิจารณาจากสัดส่วนของประชากรเป้าหมายที่พึงพอใจกับบริการของรัฐ สัดส่วนของครัวเรือนที่พอใจการปฏิบัติหน้าที่ของเจ้าหน้าที่โครงการ ระดับความพึงพอใจในมาตรการตามโครงการ

(4) **ความเสี่ยงของโครงการ** เป็นตัวชี้วัดประสิทธิผลเพื่อดูว่าโครงการมีความเสี่ยงในการบรรลุเป้าหมายด้านใดด้านหนึ่งหรือเป้าหมายรวมของโครงการหรือไม่ ซึ่งค่าความเสี่ยงจะประเมินจากการเปลี่ยนแปลงสถานะแวดล้อมของโครงการ ทั้งในด้านเศรษฐกิจ สังคม การเมืองและสิ่งแวดล้อม ทั้งระยะสั้นและระยะยาว

### 4. เกณฑ์ผลกระทบ (Impacts)

เป็นการพิจารณาผลกระทบโดยรวมต่อประชากรกลุ่มเป้าหมาย ชุมชน สังคมและหน่วยงานในภาพรวม เป็นผลกระทบระยะยาว ผลกระทบอาจมีทั้งที่มุ่งหวัง (Intended impacts) และผลกระทบที่ไม่ได้มุ่งหวัง (Unintended impacts) ซึ่งอาจเป็นผลด้านบวกหรือด้านลบก็ได้ ประกอบด้วยตัวชี้วัด 3 ประการ คือ

(1) **คุณภาพชีวิต** เป็นตัวชี้วัดผลกระทบต่อการพัฒนาหรือยกระดับคุณภาพชีวิตของประชากรกลุ่มเป้าหมาย อาทิ รายได้ ความเป็นอยู่ โอกาสทางการศึกษา การมีงานทำ สุขอนามัย สภาพแวดล้อมของครัวเรือนชุมชน โดยสามารถวัดจากสัดส่วนครัวเรือนหรือประชากรที่ได้รับบริการจากโครงการพัฒนาที่ส่งผลกระทบต่อคุณภาพชีวิตที่ดี หรือมาตรฐานการดำรงชีพ

(2) **ทัศนคติและความเข้าใจ** เป็นตัวชี้วัดผลกระทบโดยมุ่งเรื่องทัศนคติและความเข้าใจของประชากรกลุ่มเป้าหมายที่มีต่อโครงการ โดยสามารถวัดระดับ (Scale) ทั้งเชิงบวกและลบต่อตัวโครงการเอง โดยเฉพาะวัตถุประสงค์และมาตรการนโยบายผลประโยชน์ของโครงการ ความพึงพอใจในการรับบริการ และทัศนคติต่อผู้บริหารและเจ้าหน้าที่โครงการ

(3) **การเปลี่ยนแปลงพฤติกรรม** เป็นตัวชี้วัดผลกระทบโดยให้ความสำคัญเรื่องการเปลี่ยนแปลงพฤติกรรมของกลุ่มเป้าหมาย โดยเปรียบเทียบระยะก่อนและหลังมีโครงการ อาทิ สัดส่วนของครัวเรือนที่ยอมรับเทคโนโลยีการผลิตที่รักษาสิ่งแวดล้อม จำนวนเกษตรกรที่ทำการเกษตรแบบธรรมชาติมากขึ้น การปฏิบัติของใช้รถยนต์โดยเคารพกฎจราจรมากขึ้น การออกมาใช้สิทธิเลือกตั้งมากขึ้น และลดละพฤติกรรมการซื้อสิทธิขายเสียง การลดพฤติกรรมการประพาศมิชอบในการปฏิบัติหน้าที่

## 5. เกณฑ์ความสอดคล้อง (Relevance)

**เกณฑ์การประเมินความสอดคล้องมุ่งพิจารณาว่าวัตถุประสงค์ของโครงการสอดคล้องกับความต้องการหรือสามารถแก้ไขปัญหาตามที่กำหนดไว้แต่ต้นหรือไม่ ซึ่งจำเป็นต้องมีการประเมินความต้องการที่แท้จริง ตลอดจนจะต้องตอบคำถามด้วยว่า แนวทางและกลยุทธ์ที่ใช้ในการดำเนินงานสอดคล้องกับการแก้ไขปัญหาที่เป็นจริงได้หรือไม่ ประกอบด้วยตัวชี้วัดที่สำคัญ 3 ประการ คือ**

(1) **ประเด็นปัญหาหลัก** ซึ่งพิจารณาจากจำนวนเรื่องหรือประเด็นปัญหาและอุปสรรคที่เกิดขึ้น ทั้งที่ได้รับการแก้ไขแล้วและที่ยังไม่สามารถแก้ไข รวมถึงการจัดลำดับความสำคัญของปัญหาตามความเร่งด่วน ตามความรุนแรงของปัญหา

(2) **มาตรการหรือกลยุทธ์ในการแก้ไขปัญหา** เป็นตัวชี้วัดความสอดคล้องกับการแก้ไขปัญหา ซึ่งเป็นมาตรการทั้งระยะสั้นและระยะยาว โดยสามารถดูได้จากมาตรการที่ผู้บริหารโครงการ นำมาใช้ตลอดช่วงระยะเวลาของการดำเนินโครงการ และความสอดคล้องกับปัญหาหลัก

(3) **ความต้องการหรือข้อเรียกร้องของประชากรกลุ่มเป้าหมาย** เป็นตัวชี้วัดถึงความต้องการของผู้รับบริการในการแก้ไขปัญหาที่ประสบอยู่ อาทิ คำร้องเรียน ข้อร้องทุกข์ ไข้แก้ไขปัญหาเพื่อสนองตอบประชากรกลุ่มเป้าหมายตามโครงการที่ไม่ได้รับผลประโยชน์จากการดำเนินโครงการ หรือได้รับความเสียหายจากการดำเนินโครงการซึ่งจะเป็นตัวชี้ความสอดคล้องในการดำเนินโครงการและสนองตอบต่อความต้องการของประชากรเป้าหมาย

(3) **ความต้องการหรือข้อเรียกร้องของประชากรกลุ่มเป้าหมาย** เป็นตัวชี้วัดถึงความต้องการของผู้รับบริการในการแก้ไขปัญหาที่ประสบอยู่ อาทิ คำร้องเรียน ข้อร้องทุกข์ ไข้แก้ไขปัญหาเพื่อสนองตอบประชากรกลุ่มเป้าหมายตามโครงการที่ไม่ได้รับผลประโยชน์จากการดำเนินโครงการ หรือได้รับความเสียหายจากการดำเนินโครงการซึ่งจะเป็นตัวชี้ความสอดคล้องในการดำเนินโครงการและสนองตอบต่อความต้องการของประชากรเป้าหมาย

## 6. เกณฑ์ความยั่งยืน (Sustainability)

เป็นเกณฑ์การพิจารณาที่สืบเนื่องมาจากความสอดคล้อง โดยพิจารณาระดับความต่อเนื่องของกิจกรรมว่าจะสามารถดำเนินต่อไปได้โดยไม่มีการใช้งบประมาณจากภายนอกโครงการ ความสามารถในการเลี้ยงตัวเองได้ นอกจากนี้ยังหมายถึงรวมถึงความสามารถในการขยายกิจกรรมไปยังพื้นที่แห่งใหม่ ประกอบด้วยตัวชี้วัดที่สำคัญ 3 ประการ คือ

(1) **ความอยู่รอดด้านเศรษฐกิจ** (Economic viability) เกี่ยวข้องกับการจัดการทรัพยากรทางการเงินของโครงการ อาทิ จำนวนงบประมาณของโครงการ แผนการใช้จ่ายงบประมาณ ภาระผูกพัน สัดส่วน



ค่าใช้จ่ายเทียบกับผลผลิตที่ได้ ปริมาณเงินทุนสำรอง แหล่งสนับสนุนงบประมาณ ปริมาณงบประมาณหรือเงินทุนหมุนเวียน จำนวน และขนาดกองทุนดำเนินโครงการ ซึ่งเป็นตัวบ่งชี้ถึงความอยู่รอดทางเศรษฐกิจของโครงการ

(2) **สมรรถนะด้านสถาบัน (Institutional capacity)** เป็นตัวชี้วัดความสามารถของหน่วยงานในการบริหารโครงการ การพัฒนาองค์กรประชาชน การมีส่วนร่วมของหน่วยงานที่เกี่ยวข้อง ระดับการมีส่วนร่วมของประชากรกลุ่มเป้าหมายในกระบวนการตัดสินใจ การวางแผนงานและบริหารโครงการ และการปรับปรุงระเบียบวิธีการปฏิบัติที่เอื้อต่อการดำเนินโครงการ

(3) **ความเป็นไปได้ในการขยายผล** เป็นตัวชี้วัดความยั่งยืนโดยพิจารณาความสามารถในการพึ่งตัวเอง โอกาสและช่องทางในการขยายผลการดำเนินโครงการกรณีโครงการประสบผลสำเร็จด้วยดี ทั้งการขยายผลตามแนวราบ กล่าวคือ การเพิ่มกิจกรรมโครงการ การเพิ่มจำนวนประชากรเป้าหมาย การขยายกำลังผลิตของโครงการเดิมและการขยายผลในแนวตั้ง ได้แก่ การขยายพื้นที่โครงการ การขยายเครือข่ายโครงการออกไปทั่วภูมิภาค และการยกระดับโครงการเป็นระดับชาติ

## 7. เกณฑ์ความเป็นธรรม (Equity)

เป็นเกณฑ์ที่มุ่งให้เกิดความเป็นธรรมในสังคม (Social equity) โดยพิจารณาถึงผลลัพธ์และผลกระทบจากการดำเนินโครงการ โดยยึดหลักการว่าประชากรกลุ่มเป้าหมายจะได้รับหลักประกันเรื่องความเป็นธรรม ความเสมอภาค ความทั่วถึง ในการรับบริการ การจัดสรรคุณค่า (Values) และการกระจายผลตอบแทนที่เสมอภาคเท่าเทียมกัน ประกอบด้วยตัวชี้วัด 3 ประการ คือ

(1) **ความเป็นธรรมระหว่างกลุ่มอาชีพ** เป็นตัวชี้วัดความเป็นธรรมโดยให้ความสำคัญทุกกลุ่มย่อย ในสังคม อาทิ ความเป็นธรรมในการจัดสรรทรัพยากรแหล่งน้ำแก่กลุ่มเกษตรกรและกลุ่มอาชีพอื่น การจัดหาตำแหน่งให้กับผู้ว่างงานและผู้ถูกเลิกจ้าง มาตรการลดผลกระทบทางสังคมปัญหาวิกฤติเศรษฐกิจที่จัดให้แก่ประชากรทุกสาขาอาชีพ

(2) **ความเป็นธรรมระหว่างเพศ** เป็นตัวชี้วัดที่ให้ความสำคัญเรื่องความเป็นธรรมระหว่างเพศ ซึ่งเป็นตัวชี้วัดที่มีความสำคัญมากขึ้นในการประเมินโครงการพัฒนา โดยดูว่าการดำเนินโครงการให้ความเสมอภาคระหว่างเพศ หรือมีการเลือกปฏิบัติระหว่างเพศ (Gender discrimination) หรือไม่ โดยสามารถพิจารณาเรื่องความเท่าเทียมในโอกาส บทบาทระหว่างหญิง/ชาย การปฏิบัติที่เคารพสิทธิ ของสตรี

(3) **ความเป็นธรรมระหว่างชนรุ่น** (Intergenerational equity) เป็นตัวชี้วัดที่เน้นความเป็นธรรมระหว่างชนรุ่น ระหว่างชนรุ่นปัจจุบันและชนรุ่นอนาคต (Future generation) ซึ่งอาจเกี่ยวข้องกับการจัดสรรและใช้ประโยชน์ทรัพยากรธรรมชาติ การจัดหาพลังงาน โครงการพัฒนาขนาดใหญ่ โครงการที่อาจก่อให้เกิดผลกระทบด้านสิ่งแวดล้อม และผลกระทบด้านสังคม โดยคำนึงถึงชนรุ่นอนาคตซึ่งจะเป็นผู้ได้รับผลกระทบจากการตัดสินใจและการดำเนินโครงการในปัจจุบัน

## 8. เกณฑ์ความเสียหายของโครงการ (Externalities)

เป็นเกณฑ์ที่สำคัญในการประเมินโครงการเพื่อเป็นหลักประกันว่า การดำเนินโครงการจะไม่ก่อให้เกิดความเสียหายหรือผลกระทบด้านลบต่อสังคม หรือชุมชน ประกอบด้วยตัวชี้วัดที่สำคัญ 3 ประการ คือ

(1) **ผลกระทบด้านสิ่งแวดล้อม** เป็นตัวชี้วัดความเสียหายด้านสิ่งแวดล้อม ซึ่งเป็นผลจากการดำเนินโครงการ โดยเป็นการวัดและประเมินเปรียบเทียบผลที่เกิดขึ้นจริงกับการศึกษาผลกระทบด้านสิ่งแวดล้อม

(Environmental Impact Assessment – EIA) ในช่วงก่อนทำโครงการ เพื่อให้ผู้ที่เกี่ยวข้องทุกฝ่ายรับผิดชอบ และมีการชดเชยความเสียหายจากผลกระทบในลักษณะที่เหมาะสมและเป็นธรรมแก่ผู้เสียหาย เพื่อเป็นหลักประกันความเสี่ยงให้กับสังคม และเป็นมาตรฐานทางจริยธรรมของผู้อนุมัติและผู้ดำเนินโครงการ

**(2) ผลกระทบด้านเศรษฐกิจ** เป็นตัวชี้วัดผลกระทบหรือความเสียหายทางด้านเศรษฐกิจที่เกิดจากโครงการพัฒนาของรัฐ ในลักษณะของผลกระทบภายนอก (Externalities) ซึ่งสร้างภาระให้กับประชาชนและชุมชนโดยรอบที่ต้องแบกรับค่าใช้จ่ายเป็นต้นทุนทางสังคม (Social costs) ที่ต้องเสียไป อาทิ พื้นที่การเกษตรที่ถูกน้ำท่วมเสียหายจากโครงการสร้างเขื่อน

**(3) ผลกระทบด้านสังคมและวัฒนธรรม** เป็นตัวชี้วัดความเสียหายที่เกิดจากการดำเนินโครงการและส่งผลกระทบต่อสังคมและวัฒนธรรมของชุมชน อาทิ การดำเนินงานที่ก่อให้เกิดการเปลี่ยนแปลง การสูญเสียโครงสร้าง แบบแผนและวิถีการดำเนินชีวิตที่ดี ความเสื่อมถอยของขนบธรรมเนียม วัฒนธรรม ความเชื่อ ความเอื้ออาทร ความร่วมมือและความช่วยเหลือเกื้อกูลของชุมชนดั้งเดิม

เกณฑ์และตัวชี้วัดดังกล่าวข้างต้นสามารถใช้เป็นเครื่องมือในการประเมินผลโครงการ ซึ่งครอบคลุมมิติ ด้านเศรษฐกิจ สังคม มิติด้านการบริหารจัดการ มิติด้านทรัพยากร และมิติด้านสิ่งแวดล้อม เกณฑ์และตัวชี้วัด จะเป็นประโยชน์ในการติดตามและประเมินผลโครงการ ในลักษณะที่เป็นพลวัตร ในทุกขั้นตอนของกระบวนการโครงการ เพื่อวัดถึงความสำเร็จและความล้มเหลวของโครงการพัฒนาด้านต่าง ๆ ซึ่งในทางปฏิบัติจำเป็นต้องนำมาปรับใช้ให้เหมาะสมกับลักษณะโครงการ โดยกำหนดและวัดตัวแปรเฉพาะเพื่อประมวลเป็นตัวชี้วัดรวม (Composite indicators) ของแต่ละโครงการต่อไป

จากองค์ประกอบของระบบติดตามและประเมินผลแผนพัฒนาองค์กรปกครองส่วนท้องถิ่น สามารถแสดงให้เห็นถึงความเป็นระบบ (Systematic) ของรายงานในระบบติดตามและประเมินผลแผนพัฒนาองค์กรปกครองส่วนท้องถิ่น ได้ 2 ระดับใหญ่ คือ ระดับองค์การบริหารส่วนจังหวัด (อบจ.) ซึ่งจะ เป็น M&E Unit ระดับจังหวัด และระดับเทศบาล องค์การบริหารส่วนตำบล (อบต.) ซึ่งจะมีหน่วยติดตามและประเมินด้วยตนเอง Self-Assessment Unit เพื่อทำการเก็บรวบรวมข้อมูลและส่งข้อมูลให้กับ M&E Unit ขององค์การบริหารส่วนจังหวัด ทั้งนี้ องค์การบริหารส่วนจังหวัด (อบจ.) จะต้องเป็นบทบาทหลัก 3 บทบาท คือ บทบาทในการเป็นผู้ รวบรวมข้อมูลข่าวสาร (Data Base) 2 บทบาทเป็นนักวิเคราะห์โครงการ (Project Analyst) และ 3 บทบาท การเป็นผู้เชื่อมโยงแผนยุทธศาสตร์ (Strategic Linkage)

## ระเบียบ วิธีการ และเครื่องมือที่ใช้ในการติดตามประเมินผล

### 1 ระเบียบ

(1) พระราชบัญญัติเทศบาล พ.ศ. 2496 แก้ไขเพิ่มเติม (ฉบับที่ 13) พ.ศ. 2552

(2) พระราชบัญญัติกำหนดแผนและขั้นตอนการกระจายอำนาจให้แก่องค์กรปกครองส่วนท้องถิ่น พ.ศ.2542

(3) พระราชบัญญัติข้อมูลข่าวสารของราชการ พ.ศ. 2540

(4) พระราชกฤษฎีกาว่าด้วยหลักเกณฑ์และวิธีบริหารกิจการบ้านเมืองที่ดี พ.ศ. 2546

(5) ระเบียบกระทรวงมหาดไทยว่าด้วยการจัดทำแผนพัฒนาขององค์กรปกครองส่วนท้องถิ่น พ.ศ. 2548 แก้ไขเพิ่มเติมถึง (ฉบับที่ 3 ) พ.ศ.2560

(6) ระเบียบกระทรวงมหาดไทย ว่าด้วยการรับเงิน การเบิกจ่ายเงิน การเก็บรักษาเงิน และการตรวจเงินขององค์กรปกครองส่วนท้องถิ่น พ.ศ. 2547

## 2 วิธีการ

### วิธีการ การเก็บรวบรวมข้อมูล

#### 1. ข้อมูลทุติยภูมิ

1.1 โดยศึกษาจากคู่มือ การติดตามและประเมินผลและจัดทำและแปลงแผนไปสู่การปฏิบัติขององค์กรปกครองส่วนท้องถิ่น กรมส่งเสริมปกครองส่วนท้องถิ่น (แบบรายงานติดตามและประเมินผลการดำเนินงาน)

#### 2. ข้อมูลปฐมภูมิ

2.1 ข้อมูลได้จากการสัมภาษณ์ คณะทำงานการติดตามและประเมินผลแจกแบบสอบถามกลุ่มตัวอย่าง โดยแบ่งเป็นกลุ่ม ๆ เพื่อทราบข้อมูลที่เกี่ยวข้องกับผลการดำเนินงานของเทศบาลตำบลร่มเกล้าในแต่ละยุทธศาสตร์ และรับแบบสอบถามกลับมาคิดเป็นจำนวน 100 เปอร์เซ็นต์เต็ม

2.2 นำแบบสอบถามมาตรวจสอบความถูกต้องและความครบถ้วนของแบบสอบถาม โดยคณะกรรมการติดตามและประเมินผล และเจ้าหน้าที่ผู้ปฏิบัติงานด้านการจัดทำแผน เพื่อนำไปตรวจสอบและลงรหัสเพื่อวิเคราะห์ข้อมูลต่อไป

### ระยะเวลาที่เก็บรวบรวมข้อมูล และติดตามประเมินผล

ในรอบ 1 ปีงบประมาณ

#### 4.2.3 เครื่องมือที่ใช้ในการติดตามประเมินผล

##### 1. เครื่องมือที่ใช้ในการติดตามและประเมินผล คือใช้แบบสอบถาม จำนวน 3 แบบ ดังนี้

1.1 แบบที่ 3/1 แบบประเมินผลการดำเนินงานตามยุทธศาสตร์และแยกตามยุทธศาสตร์

1.2 แบบที่ 3/2 แบบประเมินความพึงพอใจต่อผลการดำเนินงานขององค์กรปกครองส่วนท้องถิ่น

แบบภาพรวม

1.3 แบบที่ 3/3 แบบประเมินความพึงพอใจต่อผลการดำเนินงานขององค์กรปกครองส่วนท้องถิ่น

แบบภาพรวม

## สถิติใช้ในการวิเคราะห์ข้อมูล

วิเคราะห์ข้อมูลพื้นฐานโดยใช้ สถิติ (Descriptive Statistics) โดยใช้โปรแกรม SPSS PC+ (Windows Version 10.00) เช่น ค่าร้อยละ ค่าเฉลี่ย เพื่ออธิบายลักษณะของข้อมูลกลุ่มตัวอย่าง โดยมีระดับคะแนนความพึงพอใจ ดังนี้

### ระดับคะแนนสูงสุด – ระดับคะแนนต่ำสุด ช่วงชั้นของระดับคะแนน

|                         |         |         |
|-------------------------|---------|---------|
| ระดับคะแนน 0.00 – 3.33  | หมายถึง | พอใจมาก |
| ระดับคะแนน 3.44 – 6.67  | หมายถึง | พอใจ    |
| ระดับคะแนน 6.68 – 10.00 | หมายถึง | ไม่พอใจ |

### แบบที่ 3/1 แบบประเมินผลการดำเนินงานตามแผนยุทธศาสตร์

**คำชี้แจง :** แบบที่ 3/1 เป็นแบบติดตามตนเอง โดยมีวัตถุประสงค์เพื่อใช้ประเมินผลการดำเนินงานขององค์กรปกครองส่วนท้องถิ่นตามยุทธศาสตร์ที่กำหนดไว้ และมีกำหนดระยะเวลาในการรายงานปีละ 1 ครั้ง หลังจากสิ้นสุดปี งบประมาณ

#### ส่วนที่ 1 ข้อมูลทั่วไป

1. เทศบาลตำบลร่มเกล้า
2. วัน/เดือน/ปีที่รายงาน .....

#### ส่วนที่ 2 ยุทธศาสตร์ และโครงการในปี .....

3. ยุทธศาสตร์และจำนวนโครงการที่ปรากฏอยู่ในแผน และจำนวนโครงการที่ได้ปฏิบัติ

| ยุทธศาสตร์   | จำนวนโครงการ              |                           |
|--|---------------------------|---------------------------|
|  | จำนวนโครงการที่ปรากฏในแผน | จำนวนโครงการที่ได้ปฏิบัติ |
| 1. ด้านโครงสร้างพื้นฐาน  |                           |                           |
| 2. ด้านการส่งเสริมคุณภาพชีวิต                                      |                           |                           |
| 3. ด้านการจัดระเบียบชุมชน สังคม และการรักษาความสงบเรียบร้อยภายใน   |                           |                           |
| 4. ด้านการบริหารจัดการและการอนุรักษ์ทรัพยากรธรรมชาติและสิ่งแวดล้อม |                           |                           |
| 5. ด้านการบริหาร   |                           |                           |
| 6. ด้านศิลปะ วัฒนธรรม จารีตประเพณีและภูมิปัญญาท้องถิ่น             |                           |                           |

### ส่วนที่ 3 ผลการดำเนินงาน

4. ความพึงพอใจต่อผลการดำเนินงานขององค์กรปกครองส่วนท้องถิ่นในภาพรวม

| ประเด็น   | พอใจมาก | พอใจ | ไม่พอใจ |
|---|---------|------|---------|
| 1) มีการเปิดโอกาสให้ประชาชนมีส่วนร่วมในโครงการ / กิจกรรม                |         |      |         |
| 2) มีการประชาสัมพันธ์ให้ประชาชนรับรู้ข้อมูลของโครงการ / กิจกรรม         |         |      |         |
| 3) มีการเปิดโอกาสให้ประชาชนแสดงความคิดเห็นในโครงการ / กิจกรรม           |         |      |         |
| 4) มีการรายงานผลการดำเนินงานของโครงการ / กิจกรรมให้ประชาชนทราบ          |         |      |         |
| 5) การเปิดโอกาสให้ประชาชนตรวจสอบการดำเนินโครงการ / กิจกรรม              |         |      |         |
| 6) การดำเนินงานเป็นไปตามระยะเวลาที่กำหนด                                |         |      |         |
| 7) ผลการดำเนินโครงการ / กิจกรรมนำไปสู่การแก้ไขปัญหาของประชาชนในท้องถิ่น |         |      |         |
| 8) ประโยชน์ที่ประชาชนได้รับการดำเนินโครงการ / กิจกรรม                   |         |      |         |
| <b>ภาพรวม</b>   |         |      |         |

### ส่วนที่ 4 ผลการดำเนินงานในแต่ละยุทธศาสตร์

5. ผลการดำเนินงานในแต่ละยุทธศาสตร์

ยุทธศาสตร์ที่ .....

1) ความพึงพอใจของผู้เกี่ยวข้อง

| ประเด็น   | คะแนนความพึงพอใจ<br>(เต็ม 10 คะแนน) |
|---|-------------------------------------|
| 1) มีการเปิดโอกาสให้ประชาชนมีส่วนร่วมในโครงการ / กิจกรรม                |                                     |
| 2) มีการประชาสัมพันธ์ให้ประชาชนรับรู้ข้อมูลของโครงการ / กิจกรรม         |                                     |
| 3) มีการเปิดโอกาสให้ประชาชนแสดงความคิดเห็นในโครงการ / กิจกรรม           |                                     |
| 4) มีการรายงานผลการดำเนินงานของโครงการ / กิจกรรมให้ประชาชนทราบ          |                                     |
| 5) การเปิดโอกาสให้ประชาชนตรวจสอบการดำเนินโครงการ / กิจกรรม              |                                     |
| 6) การดำเนินงานเป็นไปตามระยะเวลาที่กำหนด                                |                                     |
| 7) ผลการดำเนินโครงการ / กิจกรรมนำไปสู่การแก้ไขปัญหาของประชาชนในท้องถิ่น |                                     |
| 8) ประโยชน์ที่ประชาชนได้รับการดำเนินโครงการ / กิจกรรม                   |                                     |
| <b>ภาพรวม</b>   |                                     |

2) การเปลี่ยนแปลงของชุมชนตามตัวชี้วัดที่เลือก

| ตัวชี้วัด | หน่วย | ผลการดำเนินงาน               |                              |            |
|-----------|-------|------------------------------|------------------------------|------------|
|           |       | ก่อน<br>ดำเนินการ<br>(จำนวน) | หลัง<br>ดำเนินการ<br>(จำนวน) | เพิ่ม / ลด |
| 1.        |       |                              |                              |            |
| 2.        |       |                              |                              |            |
| 3.        |       |                              |                              |            |
| 4.        |       |                              |                              |            |
| 5.        |       |                              |                              |            |
| 6.        |       |                              |                              |            |
| 7.        |       |                              |                              |            |
| 8.        |       |                              |                              |            |

**แบบที่ 3/2 แบบประเมินความพึงพอใจต่อผลการดำเนินงานขององค์กรปกครองส่วนท้องถิ่นในภาพรวม**

**คำชี้แจง :** แบบที่ 3/2 เป็นแบบสำรวจความพึงพอใจของประชาชน ต่อการดำเนินงานขององค์กรปกครองส่วนท้องถิ่นในภาพรวม โดยกำหนดให้มีการเก็บข้อมูลปีละ 1 ครั้ง หลังจากทีสิ้นสุด

ปีงบประมาณ

**ส่วนที่ 1 ข้อมูลทั่วไป**

1. เพศ  ชาย  หญิง
2. อายุ  ต่ำกว่า 20 ปี  20 – 30 ปี  31 – 40 ปี  
 41 - 50 ปี  51 – 60 ปี  มากกว่า 60 ปี
3. การศึกษา  ประถมศึกษา  มัธยมศึกษาหรือเทียบเท่า  อนุปริญญาหรือ  
เทียบเท่า  
 ปริญญาตรี  สูงกว่าปริญญาตรี  อื่น ๆ
4. อาชีพหลัก  รับราชการ  เอกชน / รัฐวิสาหกิจ  ค้าขาย ธุรกิจ
- ส่วนตัว  
 รับจ้าง  นักเรียนนักศึกษา  เกษตรกร  
 อื่น ๆ .....

**ส่วนที่ 2 ความพึงพอใจต่อผลการดำเนินงานขององค์กรปกครองส่วนท้องถิ่น**

5. ท่านมีความพึงพอใจต่อผลการดำเนินงานขององค์กรปกครองส่วนท้องถิ่นในภาพรวมมากน้อยเพียงใด

| ความพึงพอใจ   | พอใจมาก | พอใจ | ไม่พอใจ |
|---|---------|------|---------|
| 1) มีการเปิดโอกาสให้ประชาชนมีส่วนร่วมในโครงการ / กิจกรรม                |         |      |         |
| 2) มีการประชาสัมพันธ์ให้ประชาชนรับรู้ข้อมูลของโครงการ / กิจกรรม         |         |      |         |
| 3) มีการเปิดโอกาสให้ประชาชนแสดงความคิดเห็นในโครงการ / กิจกรรม           |         |      |         |
| 4) มีการรายงานผลการดำเนินงานของโครงการ / กิจกรรมให้ประชาชนทราบ          |         |      |         |
| 5) การเปิดโอกาสให้ประชาชนตรวจสอบการดำเนินโครงการ / กิจกรรม              |         |      |         |
| 6) การดำเนินงานเป็นไปตามระยะเวลาที่กำหนด                                |         |      |         |
| 7) ผลการดำเนินโครงการ / กิจกรรมนำไปสู่การแก้ไขปัญหาของประชาชนในท้องถิ่น |         |      |         |
| 8) การแก้ไขปัญหาและการตอบสนองความต้องการของประชาชน                      |         |      |         |
| 9) ประโยชน์ที่ประชาชนได้รับการดำเนินโครงการ / กิจกรรม                   |         |      |         |

**แบบที่ 3/3 แบบประเมินความพึงพอใจต่อผลการดำเนินงานขององค์กรปกครองส่วนท้องถิ่นในภาพรวม**

**คำชี้แจง :** แบบที่ 3/3 เป็นแบบสำรวจความพึงพอใจของประชาชน ต่อการดำเนินงานขององค์กรปกครองส่วนท้องถิ่นในภาพรวม โดยกำหนดให้มีการเก็บข้อมูลปีละ 1 ครั้ง หลักจากที่สิ้นสุด

ปีงบประมาณ

ส่วนยุทธศาสตร์.....

**ส่วนที่ 1 ข้อมูลทั่วไป**

- เพศ ( ) ชาย ( ) หญิง
- อายุ ( ) ต่ำกว่า 20 ปี ( ) 20 – 30 ปี ( ) 31 – 40 ปี  
( ) 41 - 50 ปี ( ) 51 – 60 ปี ( ) มากกว่า 60 ปี
- การศึกษา ( ) ประถมศึกษา ( ) มัธยมศึกษาหรือเทียบเท่า ( ) อนุปริญญาหรือเทียบเท่า  
( ) ปริญญาตรี ( ) สูงกว่าปริญญาตรี ( ) อื่น ๆ
- อาชีพหลัก ( ) รับราชการ ( ) เอกชน / รัฐวิสาหกิจ ( ) ค้าขาย ชุกกิจ  
ส่วนตัว  
( ) รับจ้าง ( ) นักเรียนนักศึกษา ( ) เกษตรกร  
( ) อื่น ๆ .....

**ส่วนที่ 2 ความพึงพอใจต่อผลการดำเนินงานขององค์กรปกครองส่วนท้องถิ่น**

5. หากให้ท่านประเมินความพึงพอใจต่อผลการดำเนินงานขององค์กรปกครองส่วนท้องถิ่นในการพัฒนา  
ด้าน.....โดยให้คะแนนเต็ม 10 ท่านจะให้คะแนน  
องค์กรปกครองส่วนท้องถิ่นของท่านเท่าใด

| ความพึงพอใจ   | คะแนน<br>(10<br>คะแนน) |
|---|------------------------|
| 1) มีการเปิดโอกาสให้ประชาชนมีส่วนร่วมในโครงการ / กิจกรรม                |                        |
| 2) มีการประชาสัมพันธ์ให้ประชาชนรับรู้ข้อมูลของโครงการ / กิจกรรม         |                        |
| 3) มีการเปิดโอกาสให้ประชาชนแสดงความคิดเห็นในโครงการ / กิจกรรม           |                        |
| 4) มีการรายงานผลการดำเนินงานของโครงการ / กิจกรรมให้ประชาชนทราบ          |                        |
| 5) การเปิดโอกาสให้ประชาชนตรวจสอบการดำเนินโครงการ / กิจกรรม              |                        |
| 6) การดำเนินงานเป็นไปตามระยะเวลาที่กำหนด                                |                        |
| 7) ผลการดำเนินโครงการ / กิจกรรมนำไปสู่การแก้ไขปัญหาของประชาชนในท้องถิ่น |                        |
| 8) ประโยชน์ที่ประชาชนได้รับการดำเนินโครงการ / กิจกรรม                   |                        |

**แบบประเมินความพึงพอใจต่อผลการดำเนินงานเทศบาลตำบลร่มเกล้า ในภาพรวม**

**ส่วนที่ 1 ข้อมูลทั่วไป**

|           |               |              |                    |
|-----------|---------------|--------------|--------------------|
| 1. เพศ :  | ชาย           | จำนวน.....คน | คิดเป็นร้อยละ..... |
|           | หญิง          | จำนวน.....คน | คิดเป็นร้อยละ..... |
| 2. อายุ : | ต่ำกว่า 20 ปี | จำนวน.....คน | คิดเป็นร้อยละ..... |
|           | 20 – 30 ปี    | จำนวน.....คน | คิดเป็นร้อยละ..... |
|           | 31 – 40 ปี    | จำนวน.....คน | คิดเป็นร้อยละ..... |
|           | 41 – 50 ปี    | จำนวน.....คน | คิดเป็นร้อยละ..... |
|           | 51 – 60 ปี    | จำนวน.....คน | คิดเป็นร้อยละ..... |
|           | มากกว่า 60 ปี | จำนวน.....คน | คิดเป็นร้อยละ..... |



|                |                         |              |                    |
|----------------|-------------------------|--------------|--------------------|
| 3. การศึกษา :  | ประถมศึกษา              | จำนวน.....คน | คิดเป็นร้อยละ..... |
|                | มัธยมศึกษาหรือเทียบเท่า | จำนวน.....คน | คิดเป็นร้อยละ..... |
|                | อนุปริญญาหรือเทียบเท่า  | จำนวน.....คน | คิดเป็นร้อยละ..... |
|                | ปริญญาตรี               | จำนวน.....คน | คิดเป็นร้อยละ..... |
|                | สูงกว่าปริญญาตรี        | จำนวน.....คน | คิดเป็นร้อยละ..... |
|                | อื่น ๆ                  | จำนวน.....คน | คิดเป็นร้อยละ..... |
| 4. อาชีพหลัก : | รับราชการ               | จำนวน.....คน | คิดเป็นร้อยละ..... |
|                | เอกชน / รัฐวิสาหกิจ     | จำนวน.....คน | คิดเป็นร้อยละ..... |
|                | ค้าขาย ธุรกิจส่วนตัว    | จำนวน.....คน | คิดเป็นร้อยละ..... |
|                | รับจ้าง                 | จำนวน.....คน | คิดเป็นร้อยละ..... |
|                | นักเรียน นักศึกษา       | จำนวน.....คน | คิดเป็นร้อยละ..... |
|                | เกษตรกร                 | จำนวน.....คน | คิดเป็นร้อยละ..... |
|                | อื่น ๆ                  | จำนวน.....คน | คิดเป็นร้อยละ..... |

**แบบ 3/3 ส่วนที่ 2 ความพึงพอใจต่อผลการดำเนินงานของ เทศบาลตำบลร่มเกล้า**

ท่านมีความพึงพอใจต่อผลการดำเนินงานขององค์กรปกครองส่วนท้องถิ่นในภาพรวมมากน้อยเพียงใด

| ความพึงพอใจ   | พอใจมาก | พอใจ | ไม่พอใจ |
|---|---------|------|---------|
| 1) มีการเปิดโอกาสให้ประชาชนมีส่วนร่วมในโครงการ / กิจกรรม                |         |      |         |
| 2) มีการประชาสัมพันธ์ให้ประชาชนรับรู้ข้อมูลของโครงการ / กิจกรรม         |         |      |         |
| 3) มีการเปิดโอกาสให้ประชาชนแสดงความคิดเห็นในโครงการ / กิจกรรม           |         |      |         |
| 4) มีการรายงานผลการดำเนินงานของโครงการ / กิจกรรมให้ประชาชนทราบ          |         |      |         |
| 5) การเปิดโอกาสให้ประชาชนตรวจสอบการดำเนินโครงการ / กิจกรรม              |         |      |         |
| 6) การดำเนินงานเป็นไปตามระยะเวลาที่กำหนด                                |         |      |         |
| 7) ผลการดำเนินโครงการ / กิจกรรมนำไปสู่การแก้ไขปัญหาของประชาชนในท้องถิ่น |         |      |         |
| 8) ประโยชน์ที่ประชาชนได้รับการดำเนินโครงการ / กิจกรรม                   |         |      |         |

## แบบ 3/3 ส่วนที่ 2 ความพึงพอใจต่อผลการดำเนินงานของเทศบาลตำบลร่มเกล้า

คะแนนความพึงพอใจต่อผลการดำเนินงานขององค์กรปกครองส่วนท้องถิ่นในการพัฒนาโดยให้คะแนนเต็ม 10

| ความพึงพอใจ   | คะแนนความพึงพอใจเฉลี่ย (10 คะแนน) |
|---|-----------------------------------|
| 1) มีการเปิดโอกาสให้ประชาชนมีส่วนร่วมในโครงการ / กิจกรรม                |                                   |
| 2) มีการประชาสัมพันธ์ให้ประชาชนรับรู้ข้อมูลของโครงการ / กิจกรรม         |                                   |
| 3) มีการเปิดโอกาสให้ประชาชนแสดงความคิดเห็นในโครงการ / กิจกรรม           |                                   |
| 4) มีการรายงานผลการดำเนินงานของโครงการ / กิจกรรมให้ประชาชนทราบ          |                                   |
| 5) การเปิดโอกาสให้ประชาชนตรวจสอบการดำเนินโครงการ / กิจกรรม              |                                   |
| 6) การดำเนินงานเป็นไปตามระยะเวลาที่กำหนด                                |                                   |
| 7) ผลการดำเนินโครงการ / กิจกรรมนำไปสู่การแก้ไขปัญหาของประชาชนในท้องถิ่น |                                   |
| 8) ประโยชน์ที่ประชาชนได้รับการดำเนินโครงการ / กิจกรรม                   |                                   |

### 4.3 สรุปผลการพัฒนาท้องถิ่น

เทศบาลตำบลร่มเกล้า จัดทำแผนพัฒนาท้องถิ่น (พ.ศ.2561-2565) ของเทศบาลตำบลร่มเกล้า ได้กำหนดยุทธศาสตร์และแนวทางการพัฒนา ซึ่งแสดงวิสัยทัศน์ พันธกิจ และจุดมุ่งหมาย เพื่อการพัฒนาในอนาคตในช่วงระยะเวลา 5 ปี (พ.ศ.2561-2565) โดยคำนึงถึงเจตนารมณ์แห่งรัฐธรรมนูญแห่งราชอาณาจักรไทย พระราชบัญญัติเทศบาล พ.ศ. 2496 แก้ไขเพิ่มเติมถึง (ฉบับที่ 14) พ.ศ. 2562 นโยบายของรัฐบาล สอดคล้องกับยุทธศาสตร์ชาติ แผนพัฒนาเศรษฐกิจและสังคมแห่งชาติ แผนพัฒนาภาค แผนพัฒนากลุ่มจังหวัด แผนพัฒนาจังหวัด แผนพัฒนาองค์กรปกครองส่วนท้องถิ่นเขตจังหวัดมุกดาหาร ตลอดจนทั้งแผนชุมชนในพื้นที่ตำบลร่มเกล้า ภายใต้วิสัยทัศน์ “การเกษตรก้าวหน้า สาธารณูปโภคครบครัน เศรษฐกิจดี การศึกษาดี ชุมชนเข้มแข็ง”

เทศบาลตำบลร่มเกล้า กำหนดยุทธศาสตร์ตามแผนพัฒนาท้องถิ่น (พ.ศ. 2561-2565) ประกอบด้วยยุทธศาสตร์การพัฒนา 6 ยุทธศาสตร์ ประกอบด้วย

ยุทธศาสตร์ที่ 1 การพัฒนาโครงสร้างพื้นฐาน

ยุทธศาสตร์ที่ 2 การส่งเสริมคุณภาพชีวิตและการบริหารบ้านเมืองที่ดี

ยุทธศาสตร์ที่ 3 การจัดระเบียบชุมชนและสังคม

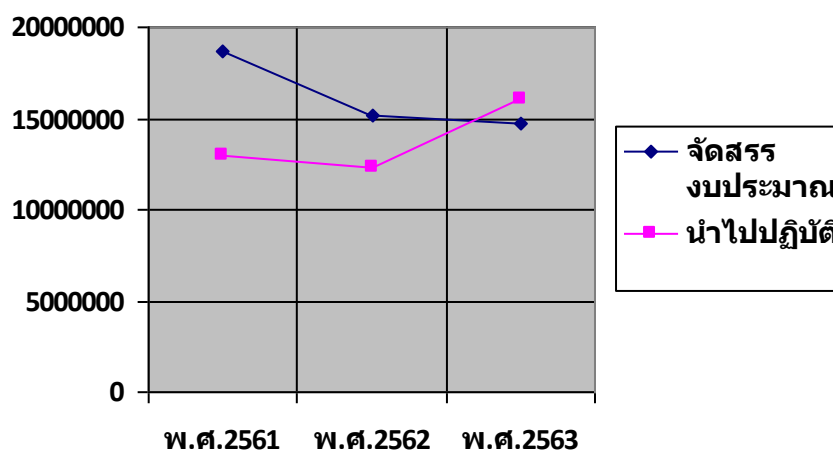
ยุทธศาสตร์ที่ 4 การวางแผนการลงทุนและการท่องเที่ยว

ยุทธศาสตร์ที่ 5 การบริหารจัดการทรัพยากรธรรมชาติและสิ่งแวดล้อม

ยุทธศาสตร์ที่ 6 การส่งเสริมด้านการศาสนา วัฒนธรรม ประเพณี และภูมิปัญญาท้องถิ่น

ในรอบระยะแผนพัฒนา (พ.ศ.2561-2565) ของเทศบาลตำบลร่มเกล้า ได้นำกิจกรรมโครงการตามแผนพัฒนามาจัดสรรงบประมาณดำเนินโครงการในแต่ละปีงบประมาณ โดยมีผลสัมฤทธิ์การพัฒนาตำบลร่มเกล้า ตามยุทธศาสตร์การพัฒนา ดังตารางต่อไปนี้

| ปีงบประมาณ | การนำแผนพัฒนาไปปฏิบัติ |             |        | หมายเหตุ |
|------------|------------------------|-------------|--------|----------|
|            | จัดสรรงบประมาณ         | นำไปปฏิบัติ | ร้อยละ |          |
| พ.ศ. 2561  | 18,674,400             | 12,997,157  | 69.60  |          |
| พ.ศ. 2562  | 15,168,840             | 14,670,340  | 96.71  |          |
| พ.ศ. 2563  | 12,262,570             | 16,083,980  | 131.16 |          |
| รวม        | 46,105,810             | 43,751,477  |        |          |



จากกราฟข้างต้น จะเห็นได้ว่าการจัดสรรงบประมาณ ในปีงบประมาณ พ.ศ. 2561 อยู่ในอัตราสูงสุดในห้วงระยะเวลา 3 ปี กล่าวคือ ในปีงบประมาณ พ.ศ. 2561 เทศบาลจัดสรรงบประมาณการพัฒนาจากแผนพัฒนาท้องถิ่น งบประมาณ 18,674,400 บาท สามารถนำไปสู่การปฏิบัติได้เพียง 12,997,157 บาท คิดเป็นร้อยละ 69.60 ถือว่าการนำกิจกรรมโครงการที่ได้รับการจัดสรรงบประมาณไปดำเนินการจริงค่อนข้างต่ำ ปีงบประมาณ พ.ศ. 2562 จัดสรรงบประมาณ 15,168,840 บาท สามารถนำไปสู่การปฏิบัติจริง 14,670,340 บาท คิดเป็นร้อยละ 96.71 ถือได้ว่าสามารถนำงบประมาณที่ได้รับจัดสรรไปดำเนินการกิจกรรมโครงการต่าง ๆ ได้อย่างมีประสิทธิภาพสูงสุด และปีงบประมาณ พ.ศ. 2563 เทศบาลจัดสรรงบประมาณดำเนินโครงการ 12,262,570 บาท การปฏิบัติจริง 16,083,980 บาท คิดเป็นร้อยละ 131.16 เป็นนำกิจกรรมโครงการที่ได้รับจัดสรรไปใช้จริงสูงกว่าที่ได้รับจัดสรร หมายถึงในรอบปีงบประมาณเทศบาลมีการเปลี่ยนแปลงแผนพัฒนาท้องถิ่น และโอนเปลี่ยนแปลงงบประมาณต่าง ๆ เพื่อดำเนินกิจกรรมโครงการในระหว่างปีงบประมาณ อย่างไรก็ตามในภาพรวมการพัฒนาท้องถิ่นในรอบห้วงระยะเวลา 3 ปี (พ.ศ.2561-2563) ของเทศบาลตำบลร่มเกล้า มีการจัดสรรงบประมาณ และนำไปสู่การปฏิบัติโดยรวมเฉลี่ยในรอบสามปีอยู่ที่ร้อยละ 94.89

#### 4.4 ข้อเสนอแนะในการจัดทำแผนพัฒนาท้องถิ่นในอนาคต

##### 4.4.1 ผลกระทบนำไปสู่นาคต

ยุทธศาสตร์ที่ 1 การพัฒนาโครงสร้างพื้นฐาน

การก่อสร้าง ปรับปรุง บำรุงรักษา ซ่อมแซม โครงสร้างพื้นฐาน อาทิ โครงข่ายถนนหนทาง การคมนาคมขนส่ง สะพาน ระบบสาธารณูปโภค สาธารณูปการ ต่าง ๆ

| ผลกระทบเชิงบวก   | ผลกระทบเชิงลบ  |
|--|--|
| 1.การคมนาคมสัญจรขนส่ง สะดวกรวดเร็ว                               | 1.ผู้ขับขี่รถใช้ความเร็วสูงขึ้น เสี่ยงเกิดอุบัติเหตุในชุมชน                                    |
| 2.การบริหารจัดการแหล่งน้ำได้รับการบำรุงรักษาเก็บกักน้ำได้มากขึ้น | 2.การก่อสร้างล้ำเขตพื้นที่เอกชน ตีลังก้าห้วย ล้ำคลองไหลทับพื้นที่เอกชน เกิดความขัดแย้งกับเอกชน |
| 3.ระบบสาธารณูปโภคและสาธารณูปการเพียงพอและทั่วถึง                 | 3.เกิดปัญหาฟ้องร้องผู้มีส่วนได้เสีย องค์กรกับเอกชน   |

ยุทธศาสตร์ที่ 2 การส่งเสริมคุณภาพชีวิตและการบริหารบ้านเมืองที่ดี

การพัฒนาคุณภาพชีวิต ระบบการศึกษา สถาบันครอบครัว กิจกรรมสาธารณสุข การส่งเสริมศาสนาวัฒนธรรม ประเพณี การส่งเสริมกิจกรรมกีฬาและนันทนาการต่าง ๆ

| ผลกระทบเชิงบวก   | ผลกระทบเชิงลบ  |
|--|--|
| 1.โดยภาพรวมประชาชนมีคุณภาพชีวิตที่ดีขึ้น   | 1.ประชาชนใช้จ่ายเงินฟุ่มเฟือยไปกับการเล่นการพนัน ซื้อหวยเสี่ยงโชค        |
| 2.ระบบการศึกษามีคุณภาพ เด็กเล็กได้รับการพัฒนาเจริญเติบโตสมวัย                        | 2.ประชาชนทุกช่วงวัยเสพติดสื่อสังคมออนไลน์ และ การใช้สื่อที่ไม่สร้างสรรค์ |
| 3.ผู้สูงอายุ ผู้พิการ ผู้ป่วยเอดส์ คนด้อยโอกาส ได้รับสวัสดิการเงินช่วยเหลือเลี้ยงชีพ |  |
| 4.พัฒนาองค์กรควบคู่กับการพัฒนาชุมชนท้องถิ่น  |  |

ยุทธศาสตร์ที่ 3 การจัดระเบียบชุมชนและสังคม

การจัดระเบียบสังคมชุมชน หมู่บ้าน สร้างวินัยทางสังคม รักษาความสงบเรียบร้อย ปลอดภัยในชีวิตและทรัพย์สิน และส่งเสริมการดำเนินงานป้องกันและบรรเทาสาธารณภัย

| ผลกระทบเชิงบวก                            | ผลกระทบเชิงลบ |
|---|---------------|
| 1.ประชาชน ชุมชน/หมู่บ้าน มีความเข้มแข็ง   |               |
| 2.ประชาชนมีความปลอดภัยในชีวิตและทรัพย์สิน |               |

ยุทธศาสตร์ที่ 4 การวางแผนการลงทุนและการท่องเที่ยว  
ส่งเสริมการพัฒนาอาชีพ พัฒนาเศรษฐกิจชุมชนเข้มแข็งด้วยหลักเศรษฐกิจพอเพียง ผลิต  
ทางการเกษตร ผลิตภัณฑ์ชุมชน อุตสาหกรรม SME การท่องเที่ยว

| ผลกระทบเชิงบวก                                       | ผลกระทบเชิงลบ                             |
|--|---|
| 1. ประชาชนมีอาชีพเสริมเพิ่มรายได้                    | 1. การระบาดของเชื้อไวรัสโคโรนา 2019 ทำให้ |
| 2. ประชาชนสามารถดำเนินชีวิตตามหลักเศรษฐกิจพอเพียง    | เศรษฐกิจ การค้า การท่องเที่ยวหยุดชะงัก    |
| 3. กลุ่มอาชีพมีความเข้มแข็งสามารถพึ่งตนเองได้มากขึ้น |   |

ยุทธศาสตร์ที่ 5 การบริหารจัดการทรัพยากรธรรมชาติและสิ่งแวดล้อม  
การบริหารจัดการแก้ไขปัญหาสิ่งแวดล้อม มลพิษ ขยะมูลฝอย สิ่งปฏิกูล การบำรุงรักษา  
ทรัพยากรธรรมชาติ และความหลากหลายทางชีวภาพในชุมชนให้คงไว้ ซึ่งระบบนิเวศที่ดี ปรับปรุงภูมิทัศน์  
พัฒนาสวนสาธารณะ ตลอดจนการเพิ่มพื้นที่สีเขียวในชุมชน และพื้นที่ป่า

| ผลกระทบเชิงบวก  | ผลกระทบเชิงลบ |
|---|---------------|
| 1. โดยภาพรวมประชาชนมีคุณภาพชีวิตที่ดีขึ้น                                     |               |
| 2. ระบบการศึกษามีคุณภาพ เด็กเล็กได้รับการพัฒนา<br>เจริญเติบโตสมวัย            |               |
| 3. ผู้สูงอายุ ผู้พิการ ผู้ป่วยเอดส์ ได้รับสวัสดิการเงิน<br>ช่วยเหลือเลี้ยงชีพ |               |

ยุทธศาสตร์ที่ 6 การส่งเสริมด้านการศาสนา วัฒนธรรม ประเพณี และภูมิปัญญาท้องถิ่น  
เสริมสร้าง อนุรักษ์วัฒนธรรมประเพณีท้องถิ่น ทำนุบำรุงการศาสนา ศิลปะ ภูมิปัญญาท้องถิ่น  
รากเหง้า อัตลักษณ์ท้องถิ่น

| ผลกระทบเชิงบวก  | ผลกระทบเชิงลบ   |
|---|---|
| 1. ประเพณี ศิลปวัฒนธรรม ภูมิปัญญาท้องถิ่นได้รับการ<br>อนุรักษ์ฟื้นฟู                  | 1. ในระหว่างกิจกรรมงานบุญ ประเพณีต่าง ๆ มีการ<br>เล่นการพนัน ต้มเครื่องต้มแอลกอฮอล์ |
| 2. วัฒนธรรม ประเพณีท้องถิ่นได้รับการพัฒนาฟื้นฟู เกิด<br>คุณค่า สร้างมูลค่าทางเศรษฐกิจ | 2. เกิดการทะเลาะวิวาทในงานบุญประเพณีต่าง ๆ  |
| 3. ก่อให้เกิดรายได้จากการท่องเที่ยว   |   |

#### 4.4.2 ข้อสังเกต ข้อเสนอแนะผลจากการพัฒนา

สืบเนื่องจาก Thailand 4.0 ที่เป็นโมเดลใหม่เพื่อปฏิรูปโครงสร้างเศรษฐกิจของประเทศไปสู่ Value-based economy หรือเศรษฐกิจที่ขับเคลื่อนด้วยนวัตกรรม ปรับเปลี่ยนจากทำมากได้น้อยเป็นทำน้อยได้มาก

##### เป็นการเปลี่ยนทั้งระบบใน 4 องค์ประกอบสำคัญคือ

1. เปลี่ยนจากการเกษตรแบบดั้งเดิม (Traditional Farming) เป็นการเกษตรสมัยใหม่ที่เน้นการบริหารจัดการและเทคโนโลยี (Smart Farming) เกษตรกรแบบเป็นผู้ประกอบการ (Entrepreneur)
2. เปลี่ยนจาก Traditional SMEs ที่รัฐต้องให้ความช่วยเหลือตลอดเวลาไปสู่การเป็น Smart Enterprises และ Startups ที่มีศักยภาพสูง
3. เปลี่ยนจาก Traditional Services ซึ่งมีการสร้างมูลค่าค่อนข้างต่ำ ไปสู่ High Value Services
4. เปลี่ยนจากแรงงานทักษะต่ำไปสู่แรงงานที่มีความรู้ ความเชี่ยวชาญ และทักษะสูง

##### 5 กลุ่มเทคโนโลยีอุตสาหกรรมเป้าหมาย

จะมีการพัฒนาเต็มเต็มวิทยาการ ความคิดสร้างสรรค์ นวัตกรรม วิทยาศาสตร์ เทคโนโลยีและการวิจัยและพัฒนา 5 กลุ่มเทคโนโลยีและอุตสาหกรรมเป้าหมาย

1. กลุ่มอาหาร เกษตร และเทคโนโลยีชีวภาพ (Food, Agriculture & Bio-Tech)
2. กลุ่มสาธารณสุข สุขภาพ และเทคโนโลยีการแพทย์ (Health, Wellness & Bio-Med)
3. กลุ่มเครื่องมืออุปกรณ์อัจฉริยะ หุ่นยนต์ ระบบเครื่องกลที่ใช้ระบบอิเล็กทรอนิกส์ควบคุม (Smart Devices, Robotics & Mechatronics)
4. กลุ่มดิจิทัล เทคโนโลยีอินเทอร์เน็ตที่เชื่อมต่อกับอุปกรณ์ต่าง ๆ ปัญญาประดิษฐ์ (Digital, Artificial Intelligence & Embedded Technology)
5. กลุ่มอุตสาหกรรมสร้างสรรค์ วัฒนธรรม และบริการที่มีมูลค่าสูง (Creative, Culture & High Value Services)

##### ใช้พลังประชารัฐ

ผู้มีส่วนร่วมประกอบด้วยภาคเอกชน ภาคประชาชน ภาคการเงิน การธนาคาร มหาวิทยาลัย และสถาบันวิจัย โดยมีภาครัฐเป็นตัวสนับสนุน เช่น กลุ่มอาหาร เกษตร และเทคโนโลยีชีวภาพ จะมีภาคเอกชน คือกลุ่มมิตรผล บริษัทไทยยูเนียนโพแทสเซียมโปรดักส์ และเครือเจริญโภคภัณฑ์เป็นแกนหลัก โดยมีผู้สนับสนุนทางการเงินคือ ธนาคารเพื่อการเกษตรและสหกรณ์การเกษตรและธนาคารออมสิน มีแกนนำในการทำวิจัยและพัฒนาเทคโนโลยีใหม่ ๆ คือ มหาวิทยาลัยเกษตรศาสตร์และมหาวิทยาลัยที่เน้นการวิจัยในภูมิภาคต่าง ๆ และมีการสนับสนุนจากภาครัฐ เช่น กระทรวงการคลัง สำนักงานส่งเสริมการลงทุน (บีโอไอ)

##### ใช้หลักปรัชญาเศรษฐกิจพอเพียง

5 กลุ่มเป้าหมายหลักในการพัฒนาจะเป็นส่วนที่ประเทศไทยต้องการพัฒนาด้วยตนเองเป็นหลัก แล้วค่อยต่อยอดด้วยเครือข่ายความร่วมมือจากต่างประเทศ สอดรับกับบันได 3 ขั้น ของหลักปรัชญาเศรษฐกิจพอเพียง

- การพึ่งพาตนเอง
- พึ่งพากันเอง
- รวมกันเป็นกลุ่มอย่างมีพลัง

การพัฒนาที่สมดุลตั้งอยู่บนฐานคิดของปรัชญาเศรษฐกิจพอเพียงที่ว่า

- เมื่อพร้อมต้องรู้จักเต็ม (Fulfilled)

- เมื่อพอต้องรู้จักหยุด (Enough)
- เมื่อเกินต้องรู้จักปัน (Sharing) แพร่ออกไปเมื่อเพียงพอแล้ว

เศรษฐกิจพอเพียง เป็นกรอบแนวคิด ซึ่งมุ่งให้ทุกคนสามารถพึ่งพาตัวเองได้ รวมถึงการพัฒนาให้ดียิ่งขึ้น จนเกิดความยั่งยืน คำว่า พอเพียง คือ การดำเนินชีวิตแบบทางสายกลาง โดยตั้งอยู่บนหลักสำคัญสามประการ คือ ความพอประมาณ ความมีเหตุผล และการมีภูมิคุ้มกันที่ดี

### ความพอประมาณ

คือ การดำรงชีวิตให้เหมาะสม ซึ่งเราควรจะมี ความพอประมาณทั้งการหารายได้ และพอประมาณในการใช้จ่าย ความพอประมาณในการหารายได้ คือ ทำงานหารายได้ด้วยช่องทางสุจริต ทำงานให้เต็มความสามารถ ไม่เบียดเบียนผู้อื่น ส่วนความพอประมาณในการใช้จ่าย หมายถึง การใช้จ่ายให้เหมาะสมกับฐานะความเป็นอยู่ ไม่ใช้จ่ายฟุ่มเฟือยหรือใช้จ่ายเกินตัว และในขณะเดียวกัน ก็ใช้จ่ายในการดูแลตนเอง และครอบครัวอย่างเหมาะสม ไม่อยู่อย่างลำบาก และผิดเคืองจนเกินไป

### ความมีเหตุผล

ไม่ว่าจะเป็นการทำธุรกิจ หรือการดำรงชีวิตประจำวัน เราจำเป็นต้องมีการตัดสินใจตลอดเวลา ซึ่งการตัดสินใจที่ดี ควรตั้งอยู่บนการไตร่ตรองถึงเหตุ รวมทั้งคำนึงถึงผลที่อาจตามมาจากการตัดสินใจอย่างรอบคอบ ไม่ใช่ตัดสินใจตามอารมณ์ หรือจากสิ่งที่คนอื่นบอกมาโดยปราศจากการวิเคราะห์

### การมีภูมิคุ้มกันที่ดี

คือ การเตรียมตัวให้พร้อมรับกับความเปลี่ยนแปลง ในโลกที่ไม่มีอะไรแน่นอน ทั้งสภาพลม ฟ้า อากาศที่ไม่เอื้ออำนวยต่อการทำเกษตร การเปลี่ยนแปลงในบริษัทคู่ค้า การเลิกจ้างพนักงานในบริษัทใหญ่ หรือแม้แต่ความไม่แน่นอนของสถานการณ์ทั้งในและต่างประเทศที่มีผลต่อการลงทุน เราจึงจำเป็นต้องเรียนรู้ที่จะดำรงอยู่ได้ด้วยการพึ่งพาตนเอง และตั้งอยู่ในความไม่ประมาทอยู่เสมอ เช่น เตรียมแผนสำรองสำหรับแต่ละสถานการณ์ การมีรายได้หลายทางเพื่อลดความเสี่ยงในวันที่ถูกเลิกจ้างหรือการกระจายความเสี่ยงในการลงทุน โดยการดำรงชีวิตตามหลักการทั้งสามข้อนั้น จำเป็นต้องมีความรู้และคุณธรรมประกอบด้วย ความรู้ช่วยสร้างภูมิคุ้มกันที่เหมาะสม เช่น ความรู้ในการประกอบอาชีพช่วยให้ธุรกิจและการงานเจริญก้าวหน้า หรือความรู้ในการลงทุนช่วยสร้างภูมิคุ้มกันให้นักลงทุน ทั้งนี้ ความรู้และประสบการณ์ จะช่วยทำให้เราตัดสินใจได้อย่างเป็นเหตุเป็นผล ถึงแม้ว่า พื้นฐานความคิดและประสบการณ์ที่แตกต่างกันอาจทำให้เหตุผลของแต่ละคนนั้นแตกต่างกัน แต่หากทุกคนยึดมั่นอยู่ในหลักคุณธรรม ก็จะทำให้การอยู่ร่วมกันในสังคมเป็นไปอย่างสงบสุข การพึ่งพาตัวเองได้เป็นเพียงส่วนเริ่มต้นของการพัฒนาเศรษฐกิจพอเพียง โดยเมื่อทุกคนสามารถดูแลตัวเอง และครอบครัวได้แล้ว ขั้นต่อไปอาจทำการพัฒนาธุรกิจ โดยมีการรวมกลุ่มกันในวิชาชีพเดียวกัน เพื่อแลกเปลี่ยนความรู้และให้ความช่วยเหลือซึ่งกันและกัน ในการรวมกลุ่มกันนั้น ไม่จำกัดเฉพาะการรวมกลุ่มของชาวบ้าน เกษตรกร ในรูปของสหกรณ์ การทำงานในเมืองก็สามารถมีการรวมกลุ่มกันได้ เช่น การแบ่งปันความรู้ ประสบการณ์ในการทำธุรกิจของกลุ่มอุตสาหกรรมเดียวกัน การแลกเปลี่ยนแนวคิดการลงทุน เพื่อเป็นการต่อยอดความรู้ รวมไปถึงการแบ่งปันความช่วยเหลือส่งกลับคืนสู่สังคม ไปสู่กลุ่มที่ยังต้องการความช่วยเหลืออยู่ เช่น กิจกรรมจิตอาสา เพื่อสร้างสังคมที่เข้มแข็งและอยู่ร่วมกันอย่างสงบสุข แนวคิดเศรษฐกิจพอเพียงนั้น เป็นแนวคิดที่ตั้งอยู่บนความไม่ประมาท ด้วยการใช้ความรู้และคุณธรรม เพื่อให้เกิดการพึ่งพาตัวเองได้ และเมื่อแผ่ไปถึงสังคม ซึ่งเราสามารถนำหลักการปฏิบัติไปปรับใช้ได้ทั้งในชีวิตการทำงาน และการดำรงชีวิต

ประชาชนจะมีหลักประกันความมั่นคงทางเศรษฐกิจ มีสังคมที่เกื้อกูล แบ่งปัน เกิดการสร้างเสริมพลังทางสังคม และสร้างความเป็นปึกแผ่นในสังคม สามารถรับมือกับการแข่งขันที่ท้าทายของโลก จากการฉีกกำลังของทุก

ภาคส่วนผ่านกลไก “ประชารัฐ” ไปสู่ยุทธศาสตร์ของประเทศ คือการพัฒนาประเทศให้มี “ความมั่นคง มั่งคั่ง และยั่งยืน อย่างแท้จริง”

จากยุทธศาสตร์ Thailand 4.0 ดังกล่าว ทิศทางการพัฒนาเทศบาลตำบลร่มเกล้า จำเป็นต้องปรับตัว ปรับทิศทางการพัฒนา โดยมุ่งเน้นการสร้างนวัตกรรมใหม่ ๆ เสริมสร้างศักยภาพองค์กรด้วยเทคโนโลยีและนวัตกรรม ทั้งนี้โดยการสร้างความเข้มแข็งจากภายใน ยกกระดับนวัตกรรมองค์กร ชุมชน สร้างความเข้มแข็งของชุมชนและภาคีเครือข่าย บุคลากรต้องมีทักษะความรู้ เทคโนโลยีสารสนเทศและก้าวทันต่อสภาวะการเปลี่ยนแปลงทั้งจากภายในและภายนอก

จากสภาพการเปลี่ยนแปลงของโลก ที่กำลังประสบปัญหาการแพร่ระบาดของเชื้อไวรัสโคโรนา 2019 (COVID-19) และยังมีแนวโน้มการระบาดอย่างต่อเนื่องจากการกลายพันธุ์ของตัวเชื้อไวรัสเอง สร้างผลกระทบทำให้เกิดวิกฤติโลก

2.1 การพัฒนาโครงสร้างพื้นฐาน พัฒนาให้ครอบคลุมพื้นที่และเชื่อมโยงกับท้องถิ่นอื่นอย่างทั่วถึง และมีมาตรฐาน

2.2 ให้มีการบริหารจัดการน้ำอย่างเป็นระบบ เพื่อแก้ไขปัญหา น้ำท่วม น้ำแล้งอย่างมีประสิทธิภาพ อย่างยั่งยืน

2.3 ตระหนักและให้ความสำคัญกับผู้สูงอายุ ในสภาวะการสังคมผู้สูงอายุ

2.4 เสริมสร้างความรู้ความเข้าใจ การปรับ การปฏิบัติตัวในการดำรงชีวิตวิถีใหม่จากผลกระทบการแพร่ระบาดของเชื้อไวรัสโคโรนา 2019 (COVID-19)

2.5 ตระหนักและให้ความสำคัญกับปัญหาขยะชุมชน และสภาวะโลกร้อน

2.6 บังคับใช้กฎหมายการป้องกันและแก้ไขปัญหา ยาเสพติดอย่างจริงจังเข้มข้นในทุกภาคส่วนและทุกระดับกระบวนการขั้นตอนของกฎหมาย

2.7 ส่งเสริมและสร้างนวัตกรรมใหม่ ๆ ด้วยเทคโนโลยีสารสนเทศ ตลอดจนการสร้างภาคีเครือข่าย ผ่านสื่อออนไลน์

2.8 เร่งเสริมสร้าง ปลูกฝังค่านิยมคุณธรรมจริยธรรมอันดีงามในกลุ่มเด็กและเยาวชน เพื่อป้องกัน และแก้ไขปัญหาความก้าวร้าวเอาแต่ใจในกลุ่มเด็ก เพื่อเติบโตเป็นผู้ใหญ่ที่มีคุณภาพในอนาคต

2.9 เร่งเสริมสร้างความรู้ความเข้าใจการใช้สื่อเทคโนโลยีอย่างสร้างสรรค์ การเสพติดสื่อ การเผยแพร่ข้อมูลข่าวสารจริงเท็จ ให้แก่ประชาชนทุกระดับ สร้างความรู้คู่คุณธรรม



# ภาคผนวก

## คำสั่งเทศบาลตำบลร่มเกล้า

ที่ 97 / 2564

### เรื่อง แต่งตั้งคณะกรรมการสนับสนุนการจัดทำแผนพัฒนาท้องถิ่น เทศบาลตำบลร่มเกล้า

อาศัยอำนาจตามความในมาตรา 48 เศรศ แห่งพระราชบัญญัติเทศบาล พ.ศ.2496 แก้ไขเพิ่มเติม (ฉบับที่ 14) พ.ศ. 2562 และระเบียบกระทรวงมหาดไทยว่าด้วยการจัดทำแผนพัฒนาขององค์กรปกครองส่วนท้องถิ่น พ.ศ. 2548 แก้ไขเพิ่มเติมถึง (ฉบับที่ 3) พ.ศ. 2561 ข้อ 8 จึงแต่งตั้งบุคคลตามรายชื่อข้างท้ายนี้ เป็นคณะกรรมการสนับสนุนการจัดทำแผนพัฒนาท้องถิ่น เทศบาลตำบลร่มเกล้า อำเภอนิคมคำสร้อย จังหวัดมุกดาหาร ประกอบด้วย

|                          |                        |                     |
|--------------------------|------------------------|---------------------|
| 1. นายยุทธจักร นนท์สะเกษ | ปลัดเทศบาลตำบลร่มเกล้า | ประธานกรรมการ       |
| 2. นางสุมาลี แก้วไพฑูรย์ | ผอ.กองคลัง             | กรรมการ             |
| 3. นายทวีศักดิ์ ปัทม     | หัวหน้ากองช่าง         | กรรมการ             |
| 4. นายชูจิตร สุวรรณไตรย์ | ผู้แทนประชาคม          | กรรมการ             |
| 5. นายนาลัย เสียงเย็น    | ผู้แทนประชาคม          | กรรมการ             |
| 6. นายสำรวย ตาลสมรส      | ผู้แทนประชาคม          | กรรมการ             |
| 7. นายเนรศ อินทะกอง      | หัวหน้าสำนักปลัด       | กรรมการและเลขานุการ |
| 8. นายธงชัย ธนพรภูวดล    | นักวิเคราะห์           | ผู้ช่วยเลขานุการ    |

#### มีอำนาจหน้าที่

- 1) รวบรวมแนวทางและข้อมูล นำมาวิเคราะห์เพื่อจัดทำร่างแผนพัฒนาท้องถิ่น
- 2) จัดทำร่างแผนพัฒนาท้องถิ่น ให้สอดคล้องกับแนวทางการพัฒนาที่คณะกรรมการพัฒนาเทศบาลตำบลร่มเกล้ากำหนด
- 3) จัดทำร่างแผนพัฒนาท้องถิ่นเพิ่มเติมหรือเปลี่ยนแปลงพร้อมเหตุผลและความจำเป็น เสนอคณะกรรมการพัฒนาท้องถิ่น
- 4) จัดทำร่างแผนปฏิบัติการหรือแผนดำเนินงานประจำปี และจัดทำร่างข้อกำหนดขอบข่ายและรายละเอียดของงานตามระเบียบกระทรวงมหาดไทย ว่าด้วยการจัดทำแผนพัฒนาขององค์กรปกครองส่วนท้องถิ่น พ.ศ. 2548 ข้อ 10 และข้อ 11

ทั้งนี้ ตั้งแต่วันที่ 1 พฤษภาคม 2564 เป็นต้นไป

สั่ง ณ วันที่ 5 พฤษภาคม พ.ศ. 2564

(ลงชื่อ) วีระศักดิ์ กุลบุญมา  
(นายวีระศักดิ์ กุลบุญมา)  
นายกเทศมนตรีตำบลร่มเกล้า

**คำสั่งเทศบาลตำบลร่มเกล้า**  
**ที่ 96/ 2564**  
**เรื่อง แต่งตั้งคณะกรรมการพัฒนาท้องถิ่น เทศบาลตำบลร่มเกล้า**

อาศัยอำนาจตามความในมาตรา ๔๘ เตรส แห่งพระราชบัญญัติเทศบาล พ.ศ.2496 แก้ไขเพิ่มเติม (ฉบับที่ 14) พ.ศ. 2562 และระเบียบกระทรวงมหาดไทยว่าด้วยการจัดทำแผนพัฒนาขององค์กรปกครองส่วนท้องถิ่น พ.ศ. 2548 แก้ไขเพิ่มเติมถึง (ฉบับที่ 3) พ.ศ. 2561 ข้อ 8 จึงแต่งตั้งบุคคลตามรายชื่อข้างทำยนี้ เป็นคณะกรรมการพัฒนาท้องถิ่น เทศบาลตำบลร่มเกล้า อำเภอนิคมน้ำอ้อม จังหวัดสมุทรสาคร ประกอบด้วย

|                      |            |                  |                     |
|----------------------|------------|------------------|---------------------|
| 1. นายวีระศักดิ์     | กุลบุญมา   | นายกเทศมนตรี     | ประธานกรรมการ       |
| 2. นายจินดา          | สมประสงค์  | รองนายกเทศมนตรีฯ | กรรมการ             |
| 3. นายสมัย           | อาจวิชัย   | รองนายกเทศมนตรีฯ | กรรมการ             |
| 4. นางศรีัญญา        | สิทธิประภา | สมาชิกสภาเทศบาล  | กรรมการ             |
| 5. นายลือชัย         | พลพลีก     | สมาชิกสภาเทศบาล  | กรรมการ             |
| 6. นายเข้มพร         | ชุมศรี     | สมาชิกสภาเทศบาล  | กรรมการ             |
| 7. นายชัชวาล         | มงคลเกตุ   | ผู้ทรงคุณวุฒิ    | กรรมการ             |
| 8. นายชุมพล          | ประเทพา    | ผู้ทรงคุณวุฒิ    | กรรมการ             |
| 9. นางเกศลา          | ทองคำเจริญ | ผู้ทรงคุณวุฒิ    | กรรมการ             |
| 10. นางเทียมจันทร์   | มนต์ดี     | ผู้แทนภาคราชการ  | กรรมการ             |
| 11. นางศศิพิชญานันท์ | อาจวิชัย   | ผู้แทนภาคราชการ  | กรรมการ             |
| 12. นายเศรษฐา        | สลังสิงห์  | ผู้แทนภาคราชการ  | กรรมการ             |
| 13. นายอาภรณ์        | เนตรวงศ์   | ผู้แทนประชาคม    | กรรมการ             |
| 14. นายภาณุวัฒน์     | ข้าสะโปน   | ผู้แทนประชาคม    | กรรมการ             |
| 15. นายพนม           | เชื้อคมตา  | ผู้แทนประชาคม    | กรรมการ             |
| 16. นายยุทธจักร      | นนท์สะเกษ  | ปลัดเทศบาล       | กรรมการและเลขานุการ |
| 17. นายเนรศ          | อินทะกอง   | หัวหน้าสำนักปลัด | ผู้ช่วยเลขานุการฯ   |

**มีอำนาจหน้าที่ ดังนี้**

1. กำหนดแนวทางการพัฒนาท้องถิ่น โดยพิจารณาจาก

(ก) อำนาจหน้าที่ขององค์กรปกครองส่วนท้องถิ่น โดยเฉพาะอำนาจหน้าที่ที่มีผลกระทบต่อประโยชน์สุขของประชาชน เช่น การป้องกันและบรรเทาสาธารณภัย การผังเมือง

(ข) ภารกิจถ่ายโอนตามกฎหมายกำหนดแผนและขั้นตอนการกระจายอำนาจ

(ค) ยุทธศาสตร์การพัฒนาประเทศ กลุ่มจังหวัด และจังหวัด โดยให้เน้นดำเนินการในยุทธศาสตร์ที่สำคัญและมีผลกระทบต่อประชาชนโดยตรง เช่น การแก้ไขปัญหาความยากจน การป้องกันและแก้ไขปัญหาหยาเสพติด

(ง) กรอบนโยบาย ทิศทาง แนวทางการพัฒนาขององค์กรปกครองส่วนท้องถิ่นในเขตจังหวัด

(จ) นโยบายของผู้บริหารท้องถิ่นที่แถลงต่อสภาท้องถิ่น

(ฉ) แผนพัฒนาหมู่บ้านหรือแผนชุมชน

ในการนำประเด็นข้างต้นมาจัดทำแผนพัฒนา ให้องค์กรปกครองส่วนท้องถิ่นคำนึงถึงสถานะทางการคลังของท้องถิ่น และความจำเป็นเร่งด่วนที่ต้องดำเนินการ มาประกอบการพิจารณาด้วย

2.ร่วมจัดทำร่างแผนพัฒนา เสนอแนะแนวทางการพัฒนา และการแก้ไขปัญหาเกี่ยวกับการจัดทำร่างแผนพัฒนา

ในการจัดทำร่างแผนพัฒนา ให้เทศบาลนำปัญหาความต้องการจากแผนพัฒนาหมู่บ้านหรือแผนชุมชน ที่เกินศักยภาพของหมู่บ้านหรือชุมชน ที่จะดำเนินการเองได้มาพิจารณาบรรจุไว้ในแผนพัฒนา แต่หากเกินศักยภาพของเทศบาล ให้เสนอปัญหาความต้องการไปยังองค์การบริหารส่วนจังหวัด

3. พิจารณาร่างแผนพัฒนาและร่างแผนการดำเนินงาน

4. ให้ความเห็นชอบร่างข้อกำหนดขอบข่ายและรายละเอียดของงานแล้วเสนอผู้บริหารท้องถิ่น

5. พิจารณาให้ข้อคิดเห็นเกี่ยวกับการติดตามและประเมินแผนพัฒนา

6. แต่งตั้งที่ปรึกษา คณะอนุกรรมการหรือคณะทำงานเพื่อช่วยปฏิบัติงานตามที่เหมาะสม

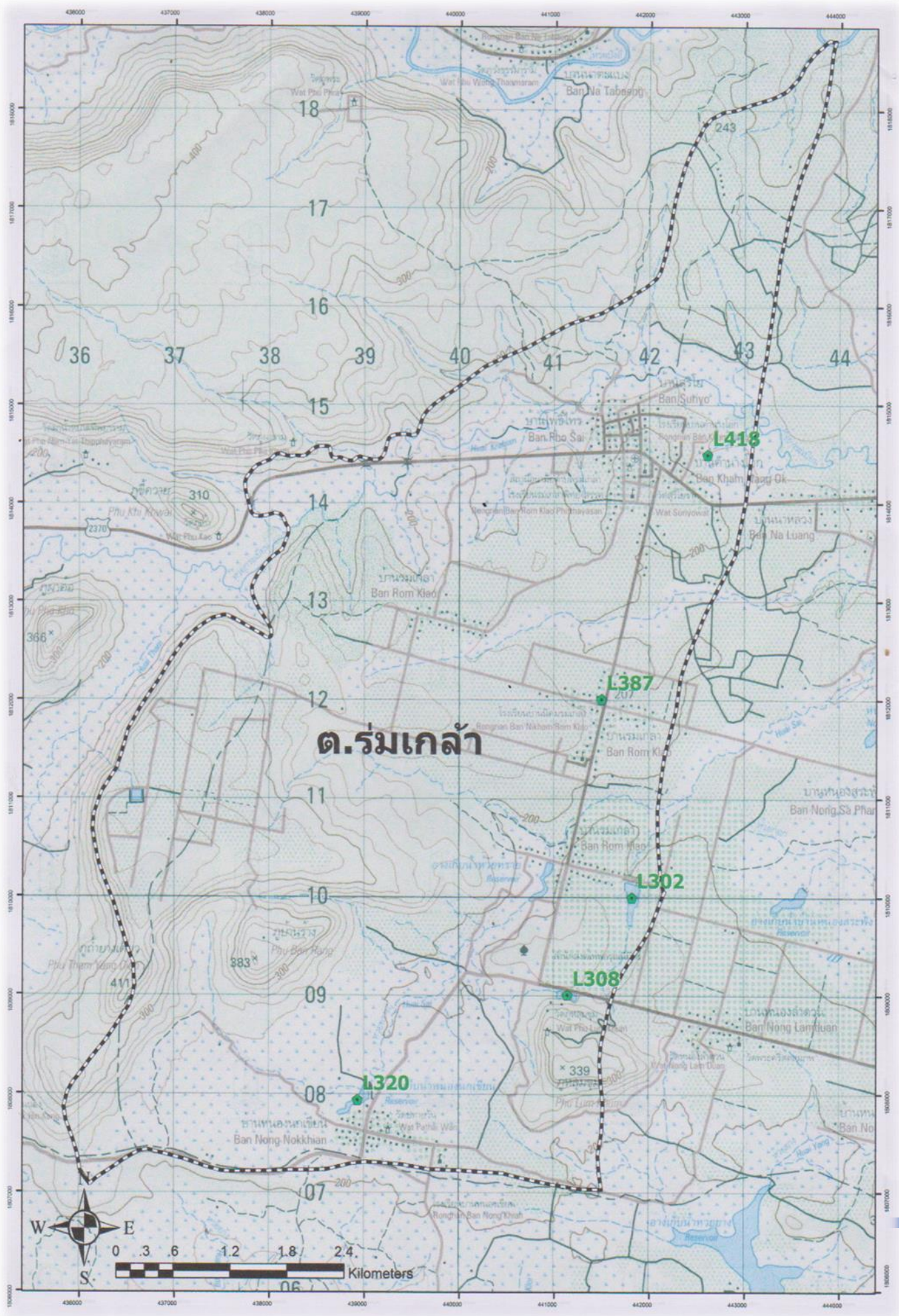
ทั้งนี้ ตั้งแต่วันที่ 1 พฤษภาคม 2564 เป็นต้นไป หรือจนกว่าจะมีคำสั่งเปลี่ยนแปลง

สั่ง ณ วันที่ 5 พฤษภาคม พ.ศ. 2564

(ลงชื่อ) วีระศักดิ์ กุลบุญมา

(นายวีระศักดิ์ กุลบุญมา)

นายกเทศมนตรีตำบลร่มเกล้า





งานแผนงานและงบประมาณ

เทศบาลตำบลร่มเกล้า

อำเภอนิคมคำสร้อย จังหวัดมุกดาหาร

โทร. 0 4204 0277-8

[www.romklao.go.th](http://www.romklao.go.th)